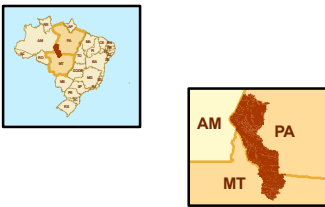

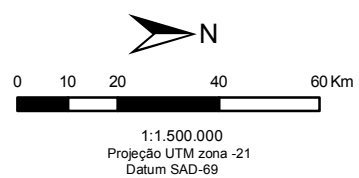


LOCALIZAÇÃO DA ÁREA



REFERÊNCIAS

- Censo Demográfico 2000, Agregado por Setores Censitários dos Resultados do Universo - IBGE 2003.
- Malha Rodoviária Digital do Estado do Mato Grosso escala 1:250.000 - SEPLAN 2002.
- Rede Hidrográfica Digital do estado do Mato Grosso escala 1:250.000 - SEPLAN 2002.
- Base Cartográfica Digital da Amazônia Legal escala 1:250.000 - IBGE 2000.
- Limites Digitais das Unidades de Conservação e Terras Indígenas - SEPLAN 2002.
- Imagens CBERS Julho/2008.
- Malha Municipal Digital IBGE/2005.



PROJ.	DES.	CONF.
VISTO		
COORDENADOR DE ÁREA		
APROV.		
GERENTE DE PROJETO		
DATA		

ESTUDO DE IMPACTO AMBIENTAL DA UHE TELES PIRES		Nº
Densidade Demográfica na AII		Figura 4.4.7-1
		BACIA TELES PIRES