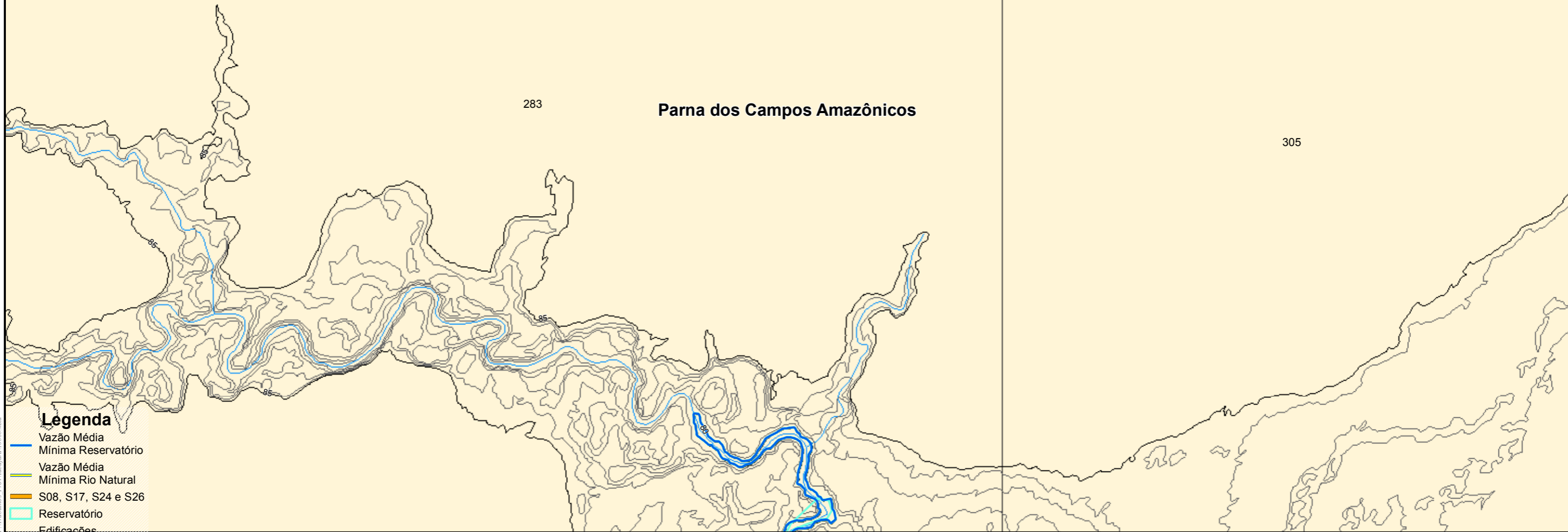




# Parna dos Campos Amazônicos

283

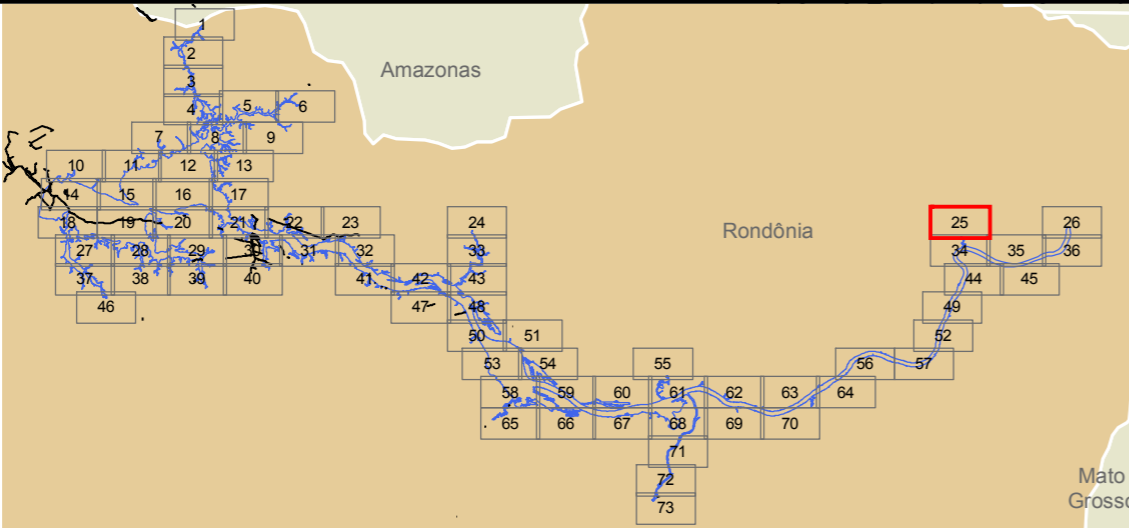
305



### Legenda

- Vazão Média
- Mínima Reservatório
- Vazão Média
- Mínima Rio Natural
- S08, S17, S24 e S26
- Reservatório
- Edificações

- Curvas 5m
- Curvas 1m
- Hidrografia
- Pontes
- Vias
- Mosaico Ortofotos
- Areas
- Divisa Municipal
- Divisa Estadual
- Terras Indígenas
- UCS Estaduais**
  - Reserva Extrativista
  - Rio Preto/ Jacundá
- UCS Federal**
  - Parque Nacional
  - Campos Amazônicos
  - Massa D'Água



Responsável 1:  
 \_\_\_\_\_  
 JGP

Cliente:


Responsável 2:  
 \_\_\_\_\_  
 JGP

Mapa 1:  
**Mapa Geral**

Projeto:  
**AHE Tabajara**

IBGE - Instituto Brasileiro de Geografia e Estatística. Base Cartográfica Contínua do Brasil ao milionésimo (BCIM) versão 3.04 - Disponível em: ftp://geoftp.ibge.gov.br/mapeamento\_sistemico/base\_continua\_ao\_milionesimo/2\_bcim\_v3.04\_dados/shapfile/BCIM\_v304\_MD5\_shp.zip - nov. 2013

Sistema de Referência: SIRGAS 2000  
 Sistema de Projeção: Cônica Conforme de Lambert



Data	Escala	Mapa N°	Revisão
Setembro 2015	1:10.000	1.mxd	Ø