


Data: 10/02/2003	Local: Trecho Sento Sé / Xique-Xique	Ponto nº 01
Horário		
Coordenadas geográficas		Coordenadas UTM – Fuso
Latitude: S	Longitude: W	N E
Observações:	<input type="checkbox"/> Meio Físico	<input type="checkbox"/> Meio Biótico <input type="checkbox"/> Meio Antrópico
<ul style="list-style-type: none"> • Macrófitas no reservatório, próximo à cidade de Sento Sé. 		
		
Foto:	Filme:	Filmagem: Preenchido por:

Data: 10/02/2003	Local: Trecho Sento Sé / Xique-Xique	Ponto nº 02
Horário		
Coordenadas geográficas		Coordenadas UTM – Fuso
Latitude: 9° 42' 51" S	Longitude: 41° 59' 08" W	N E
Observações:	<input type="checkbox"/> Meio Físico	<input type="checkbox"/> Meio Biótico <input type="checkbox"/> Meio Antrópico
<ul style="list-style-type: none"> Aspectos da vegetação (filme Sidnei). 		
Foto: Filme:	Filmagem:	Preenchido por:

Data: 10/02/2003	Local: Trecho Sento Sé / Xique-Xique	Ponto n° 03
Horário		



Coordenadas geográficas		Coordenadas UTM – Fuso	
Latitude: 9° 44' 04" S	Longitude: 43° 03' 08" W	N	E

Observações: Meio Físico Meio Biótico Meio Antrópico

- Ilha entre calha principal do rio e braço secundário. Ficam submersos qdo o reservatório está na cota normal.



Foto:	Filme:	Filmagem:	Fita:	Preenchido por: Andrea
-------	--------	-----------	-------	------------------------

Data: 10/02/2003	Local: Trecho Sento Sé / Xique-Xique	Ponto nº 04
Horário		
Coordenadas geográficas		Coordenadas UTM – Fuso
Latitude: 9° 44´03" S	Longitude: 42° 04´33" W	N E
Observações:	<input type="checkbox"/> Meio Físico	<input type="checkbox"/> Meio Biótico <input type="checkbox"/> Meio Antrópico
<ul style="list-style-type: none"> • Leito antigo do rio. Ilha entre calha principal do rio e braço secundário. Ficam submersos qdo o reservatório está na cota normal. • Coordenadas do braço menor: início 9° 44´03" 		
		
		
Foto: 7/8 Filme: 1	Filmagem:	Preenchido por: Andrea

Data: 10/02/2003	Local: Margem direita do reservatório na altura de Remanso	Ponto nº 05
Horário		

Coordenadas geográficas		Coordenadas UTM – Fuso	
Latitude: 9° 46' 58" S	Longitude: 42° 04' 24" W	N	E

Observações: Meio Físico Meio Biótico Meio Antrópico

- Presença de macrófitas na margem direita. O nível d'água raso favorece o surgimento de vegetação rasteira nas barras.



Foto:	Filme:	Filmagem:	Fita:	Preenchido por: Clara
-------	--------	-----------	-------	-----------------------

Data: 10/02/2003	Local: Próximo à cidade de Pilão Arcado	Ponto nº 06
Horário		

Coordenadas geográficas		Coordenadas UTM – Fuso	
Latitude: 10° 02' 04" S	Longitude: 42° 12' 43" W	N	E

Observações: Meio Físico Meio Biótico Meio Antrópico

- Aspecto da vegetação próxima à borda da chapada, próximo a um pequeno povoado.



Foto: 11 Filme: 1 Filmagem: Fita: Preenchido por: Clara

Data: 10/02/2003	Local: Próximo à cidade de Pilão Arcado	Ponto nº 07
Horário		

Coordenadas geográficas		Coordenadas UTM – Fuso	
Latitude: 10° 04' 37" S	Longitude: 42° 14' 00" W	N	E

Observações: Meio Físico Meio Biótico Meio Antrópico

- Braço do rio afluente do reservatório, próximo ao povoado do ponto 13. Foto A: vista para o afluente; Foto B: vista para a represa; Foto C: vegetação na área mais alta.



Foto: 12 e 13 Filme: 1 Filmagem: s Fita: 1 Preenchido por: Clara

Data: 10/02/2003	Local: Próximo à cidade de Pilão Arcado	Ponto n° 08
Horário		

Coordenadas geográficas		Coordenadas UTM – Fuso	
Latitude: 10° 10' 44" S	Longitude: 42° 24' 18" W	N	E

Observações: Meio Físico Meio Biótico Meio Antrópico

- Pequeno povoado onde parece ser o fim do reservatório. Aspecto da vegetação no local.



Foto:	Filme:	Filmagem:	Fita:	Preenchido por: Clara
-------	--------	-----------	-------	-----------------------

Data: 10/02/2003	Local: Próximo ao fim do reservatório	Ponto n° 09
Horário		

Coordenadas geográficas		Coordenadas UTM – Fuso	
Latitude: 10° 13' 26" S	Longitude: 42° 23' 25" W	N	E

Observações: Meio Físico Meio Biótico Meio Antrópico

- Afluente paralelo ao rio ou um braço com inflexão neste ponto
- Formação de ilhas onde são desenvolvidas planatações
- Pequenos trechos com solapamento de margens, sem muito comprometimento para o ambiente local.



Foto: 4 Filme: 1 Filmagem: Fita: Preenchido por: Andrea

Data: 10/02/2003	Local: trecho Sento Sé- Xique-Xique (margem direita)	Ponto nº 10
Horário		
Coordenadas geográficas		Coordenadas UTM – Fuso
Latitude: 10° 22' 10" S	Longitude: 42° 27' 18" W	N E
Observações:	<input type="checkbox"/> Meio Físico	<input type="checkbox"/> Meio Biótico <input type="checkbox"/> Meio Antrópico
<ul style="list-style-type: none"> Erosão na margem direita do reservatório numa extensão de aproximadamente 100 m. Área antropizada, com plantações e paisagens (filmado) 		
Foto:	Filme:	Filmagem: Fita: Preenchido por: Clara

Data: 10/02/2003	Local: trecho Sento Sé- Xique-Xique (margem direita)	Ponto nº 11
Horário		

Coordenadas geográficas		Coordenadas UTM – Fuso	
Latitude: 10° 30' 00" S	Longitude: 42° 33' 45" W	N	E

Observações: Meio Físico Meio Biótico Meio Antrópico

- Povoado de frente à ilha, no leito do rio. A ilha encontra-se desmatada.



Foto: Filme: Filmagem: Fita: Preenchido por: Clara

Data: 10/02/2003	Local: trecho Sento Sé- Xique-Xique (margem direita)	Ponto n° 12
Horário		

Coordenadas geográficas		Coordenadas UTM – Fuso	
Latitude: 10° 31´13" S	Longitude: 42° 34´40" W	N	E

Observações: Meio Físico Meio Biótico Meio Antrópico

- Pedreira localizada às margens do rio



Foto: 19 e 20 Filme: Filmagem: s Fita: 1 Preenchido por: Clara

Data: 10/02/2003	Local: Margem direita	Ponto n° 13
Horário		


Coordenadas geográficas		Coordenadas UTM – Fuso	
Latitude: 10° 35' 33" S	Longitude: 42° 37' 24" W	N	E

Observações: Meio Físico Meio Biótico Meio Antrópico

- Vegetação parcilamente alagada, com estatura de pequeno e médio porte.



Foto: 21	Filme: 1	Filmagem:	Fita:	Preenchido por: Clara
----------	----------	-----------	-------	-----------------------

Data: 10/02/2003	Local: trecho Sento Sé- Xique-Xique (margem direita)	Ponto nº 14
Horário		
Coordenadas geográficas		Coordenadas UTM – Fuso
Latitude: 10° 32' 26" S	Longitude: 42° 35' 10" W	N E
Observações:	<input type="checkbox"/> Meio Físico	<input type="checkbox"/> Meio Biótico <input type="checkbox"/> Meio Antrópico
<ul style="list-style-type: none"> Vista da calha do rio, com padrão braided (anastomosado), na porção superior da foto. Neste trecho, a jusante de Xique-Xique, as cidades estão localizadas preferencialmente na margem esquerda. 		
		
Foto: 21	Filme: 1	Filmagem: Fita: Preenchido por: Clara

Data: 10/02/2003	Local: Margem direita	Ponto n° 15
Horário		

Coordenadas geográficas		Coordenadas UTM – Fuso	
Latitude: 10° 48´ 48" S	Longitude: 42° 43´ 48" W	N	E

Observações: Meio Físico Meio Biótico Meio Antrópico

- Município de Xique-Xique, Bahia.



Foto:	Filme:	1	Filmagem:	Fita:	Preenchido por: Clara
-------	--------	---	-----------	-------	-----------------------

Data: 10/02/2003	Local: Margem direita	Ponto n° 16
Horário		

Coordenadas geográficas		Coordenadas UTM – Fuso	
Latitude: 10° 45' 52" S	Longitude: 42° 43' 12" W	N	E

Observações: Meio Físico Meio Biótico Meio Antrópico

- Rio São Francisco (foto tirada de montante para jusante). Ao fundo, acompanhando um grande trecho da margem esquerda do rio, campo de dunas inativas.



Foto:	Filme:	1	Filmagem:	Fita:	Preenchido por: Clara
-------	--------	---	-----------	-------	-----------------------

Data: 10/02/2003	Local:	Ponto nº 17
Horário		


Coordenadas geográficas		Coordenadas UTM – Fuso	
Latitude: 10° 41' 50" S	Longitude: 42° 41' 58" W	N	E

Observações: Meio Físico Meio Biótico Meio Antrópico

- Localização de Povoado.
- Solapamento de margem com extensão em torno de 100 m.



Foto:	Filme:	1	Filmagem:	Fita:	Preenchido por: Clara
-------	--------	---	-----------	-------	-----------------------

Data: 10/02/2003	Local: Margem esquerda do rio	Ponto n° 18
Horário		
Coordenadas geográficas		Coordenadas UTM – Fuso
Latitude: 10° 38' 26" S	Longitude: 42° 41' 55" W	N E
Observações:	<input type="checkbox"/> Meio Físico	<input type="checkbox"/> Meio Biótico <input type="checkbox"/> Meio Antrópico
<ul style="list-style-type: none"> • Povoado na margem esquerda, no sopé das dunas. • Parte da área das dunas encontra-se desmatada, em área de alta declividade, com grande nível de comprometimento para as habitações. 		
		
Foto: 28 e 29	Filme: 1	Filmagem: Fita: Preenchido por: Clara

Data: 10/02/2003	Local: Margem esquerda do rio	Ponto n° 19
Horário		

Coordenadas geográficas		Coordenadas UTM – Fuso	
Latitude: 10° 37' 07" S	Longitude: 42° 41' 10" W	N	E

Observações: Meio Físico Meio Biótico Meio Antrópico

- Povoado na margem esquerda, próximo à base das dunas.



Foto: Filme: Filmagem: Fita: Preenchido por: Clara

Data: 10/02/2003	Local: Margem esquerda do rio	Ponto n° 20
Horário		

Coordenadas geográficas		Coordenadas UTM – Fuso	
Latitude: 10° 35´44" S	Longitude: 42° 40´42" W	N	E

Observações: Meio Físico Meio Biótico Meio Antrópico

- Povoado em base de dunas inativas.
- Vegetação ainda bem preservada tendo, de um modo geral, uma altura maior que a observada na vegetação a jusante.



Foto: 30 Filme: Filmagem: Fita: Preenchido por: Clara

Data: 10/02/2003	Local: Margem esquerda do rio	Ponto nº 21
Horário		

Coordenadas geográficas		Coordenadas UTM – Fuso	
Latitude: 10° 34' 08" S	Longitude: 42° 39' 53" W	N	E

Observações: Meio Físico Meio Biótico Meio Antrópico

- Aspecto da vegetação e caatinga que recobre o campo de dunas inativas, localizadas a montante do reservatório, na margem esquerda do rio São Francisco.



Foto: Filme: Filmagem: Fita: Preenchido por: Clara

Data: 10/02/2003	Local: Margem esquerda do rio	Ponto n° 22
Horário		

Coordenadas geográficas		Coordenadas UTM – Fuso	
Latitude: 10° 26´22" S	Longitude: 42° 32´09" W	N	E

Observações: Meio Físico Meio Biótico Meio Antrópico

- Erosão das margens com extensão aproximada de 200 m, em trecho a montante do reservatório.



Foto: Filme: Filmagem: Fita: Preenchido por: Clara

Data: 10/02/2003	Local: Margem esquerda do rio	Ponto n° 23
Horário		

Coordenadas geográficas		Coordenadas UTM – Fuso	
Latitude: 10° 24' 31" S	Longitude: 42° 30' 22" W	N	E

Observações: Meio Físico Meio Biótico Meio Antrópico

- Erosão das margens em trecho a montante do reservatório, na margem esquerda do rio São Francisco, com extensão aproximada de 200 m.



Foto: Filme: Filmagem: Fita: Preenchido por: Clara

Data: 10/02/2003	Local: Margem esquerda do rio	Ponto n° 24
Horário		

Coordenadas geográficas		Coordenadas UTM – Fuso	
Latitude: 10° 18' 28" S	Longitude: 42° 27' 36" W	N	E

Observações: Meio Físico Meio Biótico Meio Antrópico

- Erosão na margem esquerda do rio.



Foto: 4 Filme: 2 Filmagem: Fita: Preenchido por: Clara

Data: 10/02/2003	Local: Margem esquerda do rio	Ponto n° 25
Horário		

Coordenadas geográficas		Coordenadas UTM – Fuso	
Latitude: 10° 15´44" S	Longitude: 42° 25´47" W	N	E

Observações: Meio Físico Meio Biótico Meio Antrópico

- Erosão na margem esquerda do rio.



Foto: 5	Filme: 2	Filmagem:	Fita:	Preenchido por: Clara
---------	----------	-----------	-------	-----------------------

Data: 10/02/2003	Local: Margem esquerda do rio	Ponto n° 26
Horário		

Coordenadas geográficas		Coordenadas UTM – Fuso	
Latitude: 10° 03' 35" S	Longitude: 42° 26' 01" W	N	E

Observações: Meio Físico Meio Biótico Meio Antrópico

- Entrada do braço da represa, na altura do município de Pilão Arcado.
- 


Foto: 6 e 7 Filme: 2 Filmagem: Fita: Preenchido por: Clara

Data: 10/02/2003	Local: Margem esquerda do rio	Ponto nº 27
Horário		

Coordenadas geográficas		Coordenadas UTM – Fuso	
Latitude: 10° 00' 34" S	Longitude: 42° 28' 52" W	N	E

Observações: Meio Físico Meio Biótico Meio Antrópico

- Aspecto do braço do reservatório nas proximidades da área urbana de Pilão Arcado.



Foto:	Filme:	Filmagem:	Fita:	Preenchido por: Clara
-------	--------	-----------	-------	-----------------------

Data: 10/02/2003	Local: Margem esquerda do rio	Ponto n° 28
Horário		
Coordenadas geográficas		Coordenadas UTM – Fuso
Latitude: 10° 00' 32" S	Longitude: 41° 19' 29" W	N E
Observações:	<input type="checkbox"/> Meio Físico	<input type="checkbox"/> Meio Biótico <input type="checkbox"/> Meio Antrópico
<ul style="list-style-type: none"> Afloramento rochoso 		
Foto: 12 e 13	Filme: 2	Filmagem: Fita: Preenchido por: Clara

Data: 10/02/2003	Local: Margem esquerda do rio	Ponto n° 29
Horário		

Coordenadas geográficas		Coordenadas UTM – Fuso	
Latitude: 09° 55' 55" S	Longitude: 42° 18' 05" W	N	E

Observações: Meio Físico Meio Biótico Meio Antrópico

- Aspecto de área na margem esquerda do rio sujeita à inundação.



Foto: 12 e 13 | Filme: 2 | Filmagem: | Fita: | Preenchido por: Clara

Data: 10/02/2003	Local: Margem esquerda do rio	Ponto n° 30
Horário		
Coordenadas geográficas		Coordenadas UTM – Fuso
Latitude: 09° 54' 08" S	Longitude: 42° 17' 27" W	N E
Observações:	<input type="checkbox"/> Meio Físico	<input type="checkbox"/> Meio Biótico <input type="checkbox"/> Meio Antrópico
<ul style="list-style-type: none"> Localização de povoado. 		
Foto:	Filme:	Filmagem: Fita: Preenchido por: Clara

Data: 10/02/2003	Local: Margem esquerda do rio	Ponto n° 31
Horário		

Coordenadas geográficas		Coordenadas UTM – Fuso	
Latitude: 09° 52' 20" S	Longitude: 42° 15' 36" W	N	E

Observações: Meio Físico Meio Biótico Meio Antrópico

- Trecho bastante raso do reservatório denunciando um grande período de seca e diminuição do nível de água.



Foto: 14 Filme: 2 Filmagem: Fita: Preenchido por: Clara

Data: 10/02/2003	Local: Margem esquerda do rio	Ponto n° 32
Horário		

Coordenadas geográficas		Coordenadas UTM – Fuso	
Latitude: 09° 49' 52" S	Longitude: 42° 13' 56" W	N	E

Observações: Meio Físico Meio Biótico Meio Antrópico

- Aspecto da margem atual desprovida de vegetação (Foto A). Ao fundo, área de vegetação mais densa (cerrado nas cotas mais altas das margens, Foto B)



Foto:	Filme:	Filmagem:	Fita:	Preenchido por: Clara
-------	--------	-----------	-------	-----------------------

Data: 10/02/2003	Local: Margem esquerda do rio	Ponto n° 33
Horário		

Coordenadas geográficas		Coordenadas UTM – Fuso	
Latitude: 09° 47' 25" S	Longitude: 42° 12' 25" W	N	E

Observações: Meio Físico Meio Biótico Meio Antrópico

- Afloramento rochoso




Foto:	Filme:	Filmagem:	Fita:	Preenchido por: Clara
-------	--------	-----------	-------	-----------------------

Data: 10/02/2003	Local: Remanso	Ponto n° 34
Horário		
Coordenadas geográficas		Coordenadas UTM – Fuso
Latitude: 09° 37' 18" S	Longitude: 42° 04' 53" W	N E
Observações:	<input type="checkbox"/> Meio Físico	<input type="checkbox"/> Meio Biótico <input type="checkbox"/> Meio Antrópico
<ul style="list-style-type: none"> Localização do município de Remanso, Bahia. 		
Foto:	Filme:	Filmagem: Fita: Preenchido por: Clara

Data: 10/02/2003	Local: Margem esquerda do rio	Ponto nº 35
Horário		


Coordenadas geográficas		Coordenadas UTM – Fuso	
Latitude: 09° 39' 49" S	Longitude: 42° 04' 18" W	N	E

Observações: Meio Físico Meio Biótico Meio Antrópico

- Local onde estava situada a antiga Remanso.
- É possível observar as ruínas da antiga cidade que foi submersa pelas águas do reservatório de sobradinho.
- Apresenta-se bem visível uma caixa-d'água e ruínas da igreja.



Foto: 18, 19 e 20 | Filme: 2 | Filmagem: | Fita: | Preenchido por: Clara

Data: 10/02/2003	Local: Margem esquerda do rio	Ponto n° 36
Horário		
Coordenadas geográficas		Coordenadas UTM – Fuso
Latitude: 09° 39´41" S	Longitude: 42° 01´12" W	N E
Observações:	<input type="checkbox"/> Meio Físico	<input type="checkbox"/> Meio Biótico <input type="checkbox"/> Meio Antrópico
<ul style="list-style-type: none"> • Presença de afloramento rochoso e cordões arenosos nas margens do reservatório. 		
		
Foto: 21	Filme: 2	Filmagem: Fita: Preenchido por: Clara

Data: 10/02/2003	Local: Reservatório propriamente dito	Ponto n° 37
Horário		

Coordenadas geográficas		Coordenadas UTM – Fuso	
Latitude: 09° 39' 39" S	Longitude: 41° 59' 38" W	N	E

Observações: Meio Físico Meio Biótico Meio Antrópico

- Presença de afloramento rochoso dentro do reservatório.



Foto: 22 Filme: 2 Filmagem: Fita: Preenchido por: Clara

Data: 10/02/2003	Local: Margem esquerda do rio	Ponto n° 38
Horário		

Coordenadas geográficas		Coordenadas UTM – Fuso	
Latitude: 09° 37' 38" S	Longitude: 41° 57' 48" W	N	E

Observações: Meio Físico Meio Biótico Meio Antrópico

- Aspecto de área abaixo da cota inundável, preparada para o plantio.
- Presença de morros com vegetação de caatinga aberta/fechada, que ficam ilhados quando o reservatório se encontra com um nível maior de água.




Foto: 24 Filme: 2 Filmagem: Fita: Preenchido por: Clara

Data: 10/02/2003	Local: Margem esquerda do rio, próxima a Sento Sé	Ponto n° 39
Horário		

Coordenadas geográficas		Coordenadas UTM – Fuso	
Latitude: 09° 37' 36" S	Longitude: 41° 56' 47" W	N	E

Observações: Meio Físico Meio Biótico Meio Antrópico

- Acampamento sem-terra. Fato evidenciado pela presença da bandeira do MST.
- Área utilizada para cultivo, com limpeza de área através de pequenas queimadas.



Foto: 25 e 26 Filme: 2 Filmagem: Fita: Preenchido por: Clara

Data: 10/02/2003	Local: Margem esquerda do rio	Ponto n° 40
Horário		
Coordenadas geográficas		Coordenadas UTM – Fuso
Latitude: 09° 37' 26" S	Longitude: 41° 49' 33" W	N E
Observações:	<input type="checkbox"/> Meio Físico	<input type="checkbox"/> Meio Biótico <input type="checkbox"/> Meio Antrópico
<ul style="list-style-type: none"> • Região do pediplano próxima a um pequeno povoado. A área encontra-se bastante antropizada, com uso para culturas diversas. 		
		
Foto: 30 Filme: 2	Filmagem:	Fita: Preenchido por: Clara

Data: 10/02/2003	Local: Margem esquerda do rio	Ponto n° 41
Horário		
Coordenadas geográficas		Coordenadas UTM – Fuso
Latitude: 09° 37´14" S	Longitude: 41° 48´17" W	N E
Observações:	<input type="checkbox"/> Meio Físico	<input type="checkbox"/> Meio Biótico <input type="checkbox"/> Meio Antrópico
<ul style="list-style-type: none"> Localização de Povoado 		
Foto: 30 Filme: 2	Filmagem:	Fita: Preenchido por: Clara

Data: 10/02/2003	Local: Margem esquerda do rio, próxima a Sento Sé	Ponto n° 42
Horário		

Coordenadas geográficas		Coordenadas UTM – Fuso	
Latitude: 09° 37' 04" S	Longitude: 41° 46' 43" W	N	E

Observações: Meio Físico Meio Biótico Meio Antrópico

- Área avançada sobre pediplano com culturas
- Também a presença de pastagens e campos limpos.
- Braço seco da represa. Solo arenoso, localmente esbranquiçado, coberto com vegetação de gramíneas, na margem esquerda.
- Vegetação de caatinga aparenta ser mais baixa que em áreas a montante desta.



Foto: 31 Filme: 2 Filmagem: Fita: Preenchido por: Clara

Data: 10/02/2003	Local: Margem esquerda do rio	Ponto n° 43
Horário		
Coordenadas geográficas		Coordenadas UTM – Fuso
Latitude: 09° 37' 04" S	Longitude: 41° 46' 43" W	N E
Observações:	<input type="checkbox"/> Meio Físico	<input type="checkbox"/> Meio Biótico <input type="checkbox"/> Meio Antrópico
<ul style="list-style-type: none"> • Curva com vegetação • Bordejando área mais alta; totalmente coberta por vegetação. 		
		
Foto: 32	Filme: 2	Filmagem: Fita: Preenchido por: Clara

Data: 10/02/2003	Local: Margem esquerda do rio	Ponto n° 44
Horário		

Coordenadas geográficas		Coordenadas UTM – Fuso	
Latitude: 09° 39' 31" S	Longitude: 41° 31' 45" W	N	E

Observações: Meio Físico Meio Biótico Meio Antrópico

- Região de dunas, parcialmente coberta por vegetação de caatinga.



Foto:	Filme:	Filmagem:	Fita:	Preenchido por: Clara
-------	--------	-----------	-------	-----------------------

Data: 10/02/2003	Local: Margem esquerda do rio	Ponto n° 45
Horário		

Coordenadas geográficas		Coordenadas UTM – Fuso	
Latitude: 09° 37' 49" S	Longitude: 41° 24' 24" W	N	E

Observações: Meio Físico Meio Biótico Meio Antrópico

- Vegetação apresenta altura menor, quanto mais próxima da barragem. As árvores maiores ficam mais esparsas, com vários arbustos e arvoretas ao seu redor.
- Ao fundo, à esquerda, morrote alongado, em área de falha. Ponto de GPS coletado sobre o morro.



Foto:	Filme:	Filmagem:	Fita:	Preenchido por: Clara
-------	--------	-----------	-------	-----------------------

Data: 10/02/2003	Local: Margem esquerda do rio	Ponto n° 46
Horário		


Coordenadas geográficas		Coordenadas UTM – Fuso	
Latitude: 09° 35' 58" S	Longitude: 41° 17' 28" W	N	E

Observações: Meio Físico Meio Biótico Meio Antrópico

- Aspecto de braço do reservatório na margem esquerda.
- Presença de vegetação de caatinga do tipo aberta, acima da cota de inundação do reservatório.



Foto: 2, 3 e 4 | Filme: 3 | Filmagem: | Fita: | Preenchido por: Clara

Data: 10/02/2003	Local: Margem esquerda do rio	Ponto n° 47
Horário		
Coordenadas geográficas		Coordenadas UTM – Fuso
Latitude: 09° 34' 35" S	Longitude: 41° 15' 37" W	N E
Observações:	<input type="checkbox"/> Meio Físico	<input type="checkbox"/> Meio Biótico <input type="checkbox"/> Meio Antrópico
<ul style="list-style-type: none"> • Aspecto da margem esquerda, a montante da cota de inundação do reservatório. Solo predominantemente arenoso, coberto por vegetação de caatinga aberta. 		
		
Foto: 2, 3 e 4	Filme: 3	Filmagem: Fita: Preenchido por: Clara

Data: 10/02/2003	Local: Margem esquerda do rio	Ponto n° 48
Horário		

Coordenadas geográficas		Coordenadas UTM – Fuso	
Latitude: 09° 29' 44" S	Longitude: 41° 12' 29" W	N	E

Observações: Meio Físico Meio Biótico Meio Antrópico


- Usina de álcool de mandioca, abandonada ainda durante a construção (escândalo da mandioca / SUDENE).



Foto: 2, 3 e 4 | Filme: 3 | Filmagem: | Fita: | Preenchido por: Clara

Data: 11/02/2003	Local: Trecho Barragem – Casa Nova	Ponto n° 49
Horário		
Coordenadas geográficas		Coordenadas UTM – Fuso
Latitude: 9° 22' 17" S	Longitude: 40° 48' 24" W	N E
Observações:	<input type="checkbox"/> Meio Físico	<input type="checkbox"/> Meio Biótico <input type="checkbox"/> Meio Antrópico
<ul style="list-style-type: none"> • Margem direita do rio, próximo ao corpo principal da barragem. • Área utilizada para cultivo. Ao fundo, observa-se a presença de diques de contenção. 		
		
Foto: 8 Filme: 3	Filmagem:	Preenchido por: Andrea

Data: 11/02/2003	Local: Trecho Barragem – Casa Nova	Ponto n° 50
Horário		
Coordenadas geográficas		Coordenadas UTM – Fuso
Latitude: 9° 21' 23" S	Longitude: 40° 51' 40" W	N E
Observações:	<input type="checkbox"/> Meio Físico	<input type="checkbox"/> Meio Biótico <input type="checkbox"/> Meio Antrópico
<ul style="list-style-type: none"> • Linha de falha, evidenciada por morro de direção NW-SE. 		
Foto:	Filme:	Filmagem: Preenchido por: Andrea

Data: 11/02/2003	Local: Trecho Barragem – Casa Nova	Ponto nº 51
Horário		
Coordenadas geográficas		Coordenadas UTM – Fuso
Latitude: " S	Longitude: " W	N E
Observações:	<input type="checkbox"/> Meio Físico	<input type="checkbox"/> Meio Biótico <input type="checkbox"/> Meio Antrópico
<ul style="list-style-type: none"> • Cultura irrigada dentro da área de inundação da barragem. Observam-se tubos utilizados para captação de água. 		
		
Foto: 9 Filme: 3	Filmagem:	Preenchido por: Andrea