0+050

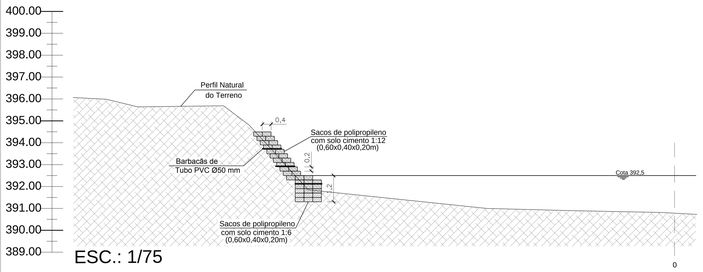

ESC.: 1/75

0+300

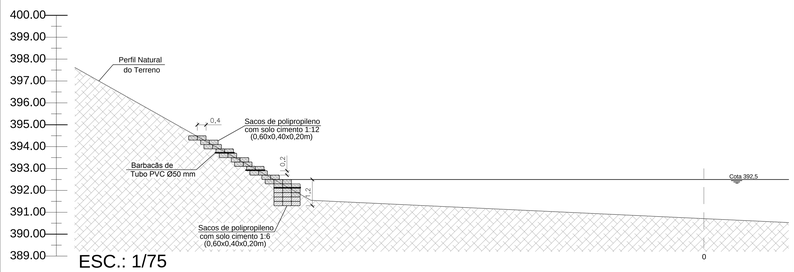

ESC.: 1/75

0+650

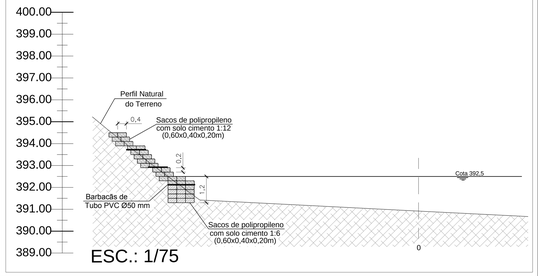

ESC.: 1/75

0+100

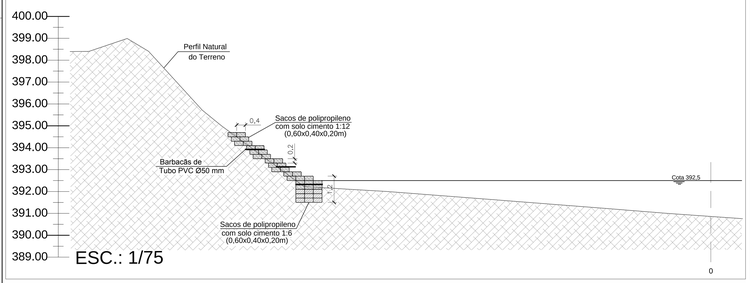

ESC.: 1/75

0+350

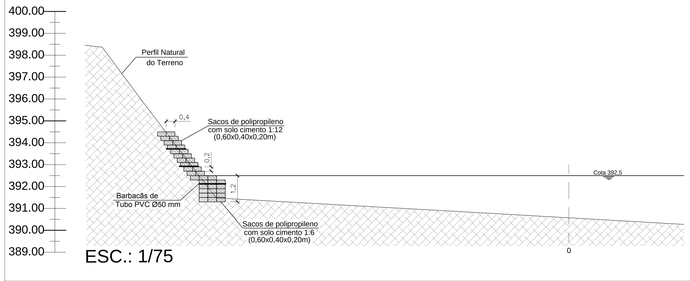

ESC.: 1/75

0+550

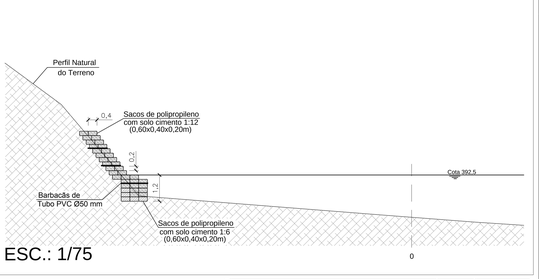

ESC.: 1/75

0+150

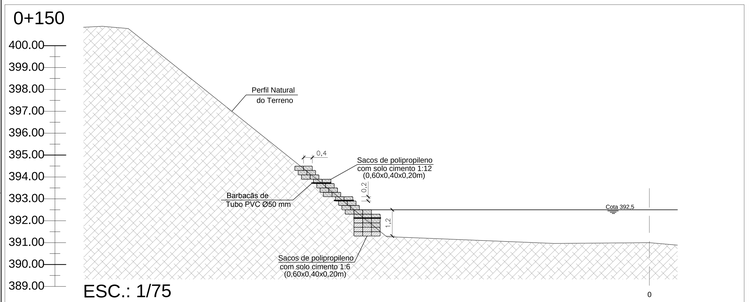

ESC.: 1/75

0+400

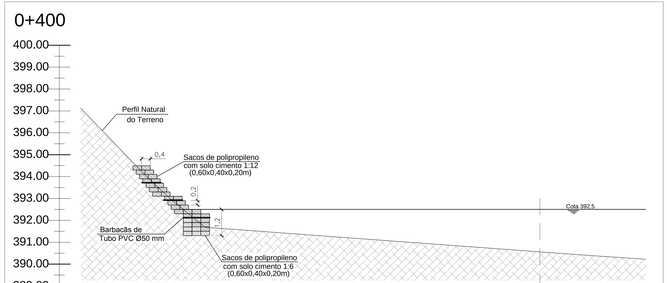

ESC.: 1/75

0+200

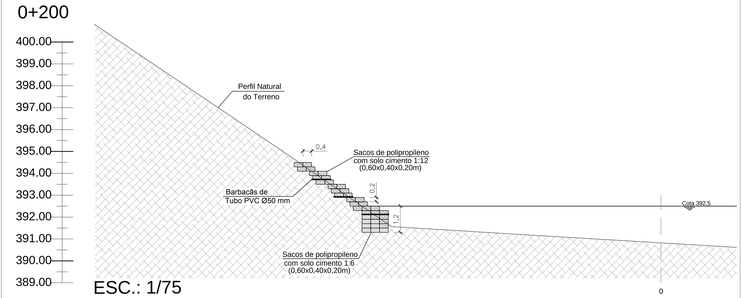

ESC.: 1/75

0+500

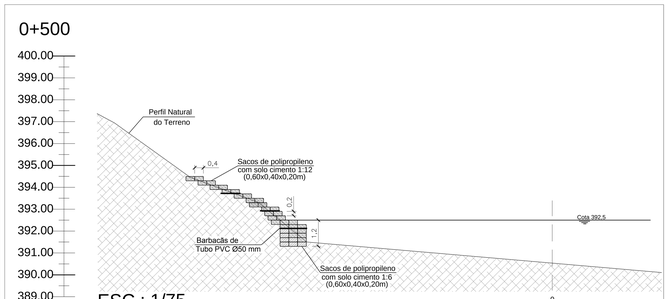

ESC.: 1/75

PENAS	
cor	esp.
1	0,1
2	0,2
3	0,3
4	0,4
5	0,5
6	0,6
7	0,7
8	0,8
10	0,1
120	0,1
180	0,1
200	0,1
250	0,1

as cores do chesf (vêr) espessur: 0,1 p gif e hexcentrica, 0,1 plotter, 0,1 pdf, vídeo: 8 / 0,16; 32, 40 que deem as cores.

Área de Intervenção

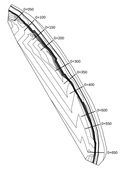

Seção	Norte	Leste	Direção Tangencial
0+000,00	8.924.480,3534m	176.164,4330m	S54° 31' 21"E
0+050,00	8.924.451,3342m	176.205,1501m	S54° 31' 21"E
0+100,00	8.924.420,9030m	176.244,7627m	S46° 50' 58"E
0+150,00	8.924.384,1282m	176.278,6131m	S41° 42' 20"E
0+200,00	8.924.346,7977m	176.311,8762m	S41° 24' 35"E
0+250,00	8.924.306,4122m	176.341,2871m	S34° 18' 04"E
0+300,00	8.924.265,0364m	176.369,3571m	S32° 14' 41"E
0+350,00	8.924.222,4860m	176.395,6146m	S31° 40' 00"E
0+400,00	8.924.179,8585m	176.421,7440m	S29° 31' 43"E
0+450,00	8.924.135,2846m	176.444,3892m	S26° 38' 29"E
0+500,00	8.924.089,6822m	176.464,7413m	S18° 01' 32"E
0+550,00	8.924.041,9274m	176.479,5556m	S17° 12' 42"E
0+600,00	8.923.993,0208m	176.489,3401m	S4° 12' 46"E
0+650,00	8.923.943,0507m	176.490,9736m	S3° 08' 16"E
0+687,82	8.923.905,3881m	176.494,3997m	S5° 26' 35"E

DETALHE BARBACÃS

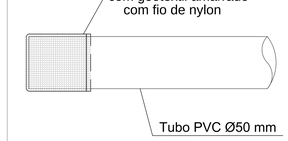

Material	Unid	Valor
Barbacãs tubo PVC Ø50 mm	unid	344
Sacos de polipropileno	unid	87.906
Solo cimento 1:6 (176 kg/m³)	m³	394,2
Solo cimento 1:12 (88kg/m³)	m³	1.715,6
Escavação	m³	1.199,6
Cimento	ton	149,0

DETALHE DA INSTALAÇÃO DOS BARBACÃS

s/ escala



SEQUÊNCIA EXECUTIVA:

1. Limpeza do terreno e regularização da superfície de apoio.
2. Escavação e retirada do material escavado.
3. Os sacos de polipropileno serão dispostos um a um conforme indicado no projeto.
4. Os sacos serão preenchidos com solo cimento nas proporções 1:6 e 1:12 conforme indicado no projeto.
5. Instalação dos barbacãs de tubo PVC de Ø50 mm, tamponado na ponta com geotexti e amarrado com fio de nylon, espacialmente distribuídos a cada 5,40 m na horizontal e a 0,80 m na vertical, para alívio da pressão entre os sacos de areia conforme indicado no projeto.
6. Reaterro com material local.

REFERÊNCIAS

1. Elaboração de diagnóstico e projeto Executivo do programa de processos Erosivos no Entorno da Usina de Sobradinho da Agroisig , Porto 09, ref. nº OSA2012-008 de set/2012, arq. digital OSA 2012-008 CHESF EROSAO SOBRADINHORP01 PROJETO 9.
2. Levantamento topográfico Porto 09.

Data	Revisão:	Assunto:	Nº Revisão:
31/10/2012	00	Emissão Inicial	000

Cliente: COMPANHIA HIDRO ELÉTRICA DO SÃO FRANCISCO - CHESF

Local: RECIFE — UF: PE

Projeto: ELABORAÇÃO DE DIAGNÓSTICO E PROJETO EXECUTIVO DO PROGRAMA DE PROCESSOS EROSIVOS NO ENTORNO DA USINA DE SOBRADINHO

Título:

ANEXO XX

TALUDE DE CONTENÇÃO - PROJETO 09

Proprietário: ENG°. MARCIANO LANG FRAGA — CREA Nº 0600-D

Desenho gráfico: RENATA ZANI — ENG°. AGR. JORGE VIDAL

Fonte de Dados: MLF GEOTECNIA | Origem de Dados: OSA2012 008 | Data: 06/11/2012 | Escala: 1:500 | Projeção: 01 | Arquivo Digital: AnX 09 CLAYT-R Mod.dwg

DESTINO MATERIAL REMANEJADO CONFORME TERMOS CONTRATUAIS.
PONTOS NOTÁVEIS DO TALUDE DE CONTENÇÃO DEVEM SER LOCALIZADOS PELO ESTABELECIMENTO DE ALINHAMENTO.