0+150

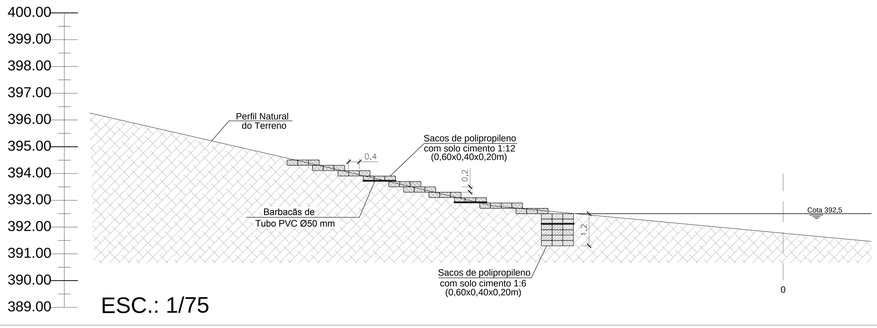

ESC.: 1/75

0+350

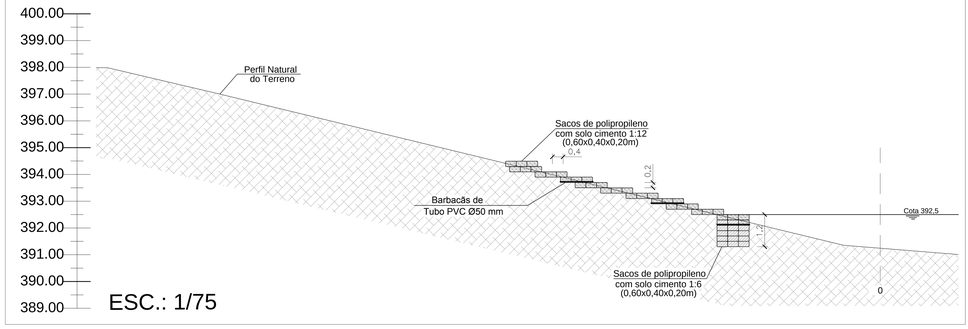

ESC.: 1/75

0+200

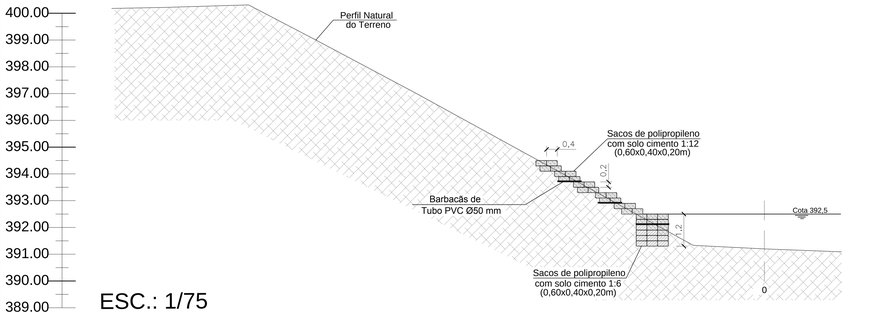

ESC.: 1/75

0+400

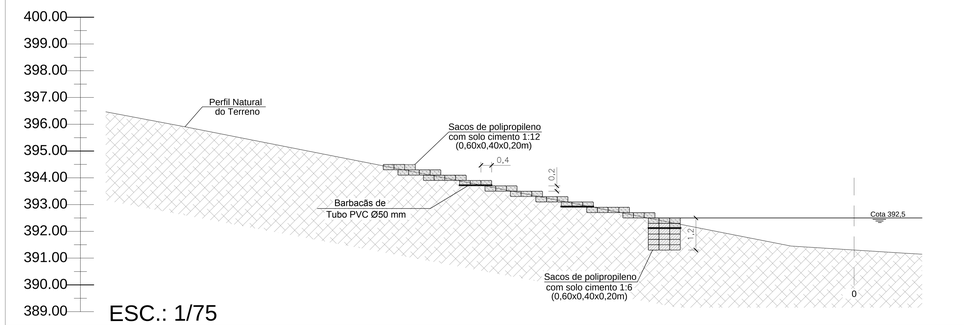

ESC.: 1/75

0+250

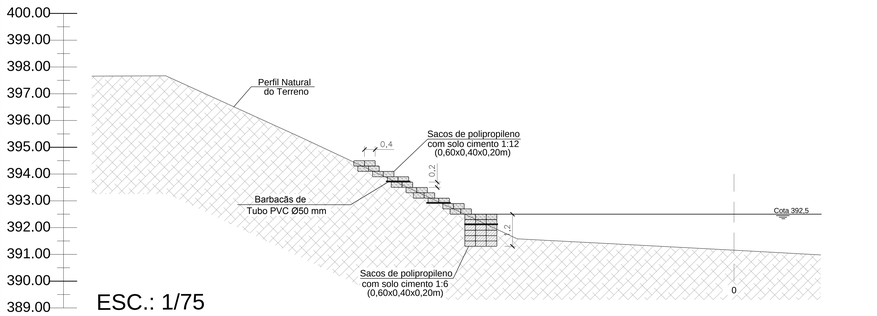

ESC.: 1/75

0+450

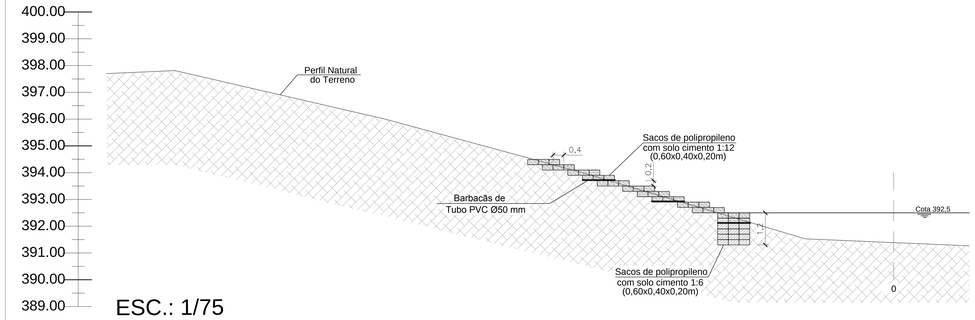

ESC.: 1/75

0+300

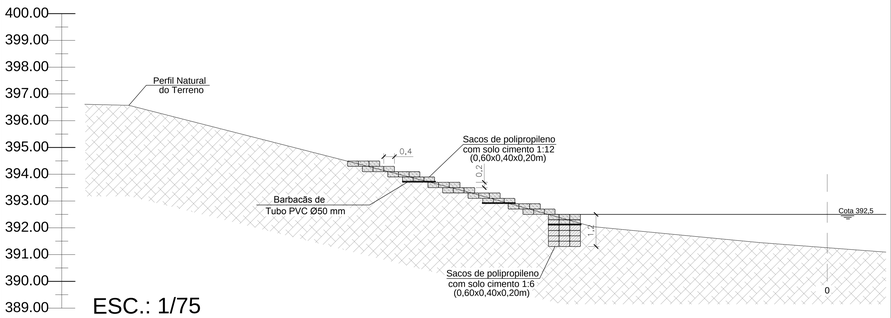

ESC.: 1/75

0+500

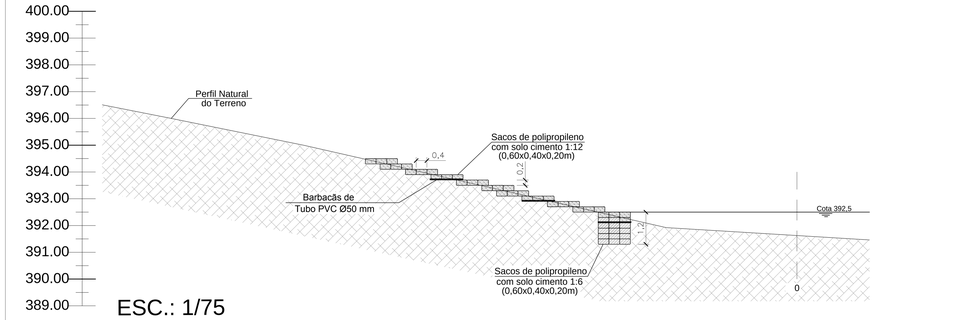

ESC.: 1/75

Área de Intervenção



DETALHE DA INSTALAÇÃO DOS BARBACÃS

s/ escala



DETALHE BARBACÃS

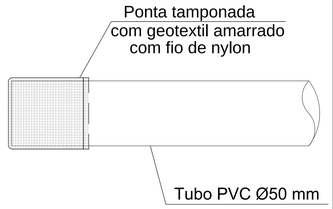

Material	Unid	Valor
Barbacãs tubo PVC Ø50 mm	unid	222
Sacos de polipropileno	unid	61.334
Solo cimento 1:6 (176 kg/m³)	m³	428,0
Solo cimento 1:12 (88 kg/m³)	m³	1.044,0
Escavação	m³	946,0
Cimento	ton	113,1

Seção	Norte	Leste	Direção Tangencial
0+000,00	8.932.890,0848m	240.072,0509m	S77° 38' 21"W
0+050,00	8.932.885,5411m	240.022,5570m	S52° 56' 40"W
0+100,00	8.932.850,3843m	240.028,4717m	S59° 54' 52"E
0+150,00	8.932.827,5153m	240.072,8307m	S67° 04' 55"E
0+200,00	8.932.816,8074m	240.121,4185m	S80° 40' 58"E
0+250,00	8.932.810,5496m	240.171,0203m	S84° 37' 35"E
0+300,00	8.932.806,5055m	240.220,8307m	N90° 00' 00"E
0+350,00	8.932.807,3152m	240.270,7906m	N84° 18' 43"E
0+400,00	8.932.813,1531m	240.320,4368m	N81° 45' 59"E
0+450,00	8.932.820,4725m	240.369,8979m	N81° 24' 46"E
0+500,00	8.932.831,4483m	240.418,6331m	N78° 22' 27"E
0+550,00	8.932.841,4278m	240.467,6257m	N80° 03' 03"E
0+576,69	8.932.846,0392m	240.493,9143m	N80° 03' 03"E

SEQUÊNCIA EXECUTIVA:

1. Limpeza do terreno e regularização da superfície de apoio.
2. Escavação e retirada do material escavado.
3. Os sacos de polipropileno serão dispostos um a um conforme indicado no projeto.
4. Os sacos serão preenchidos com solo cimento nas proporções 1:6 e 1:12 conforme indicado no projeto.
5. Instalação dos barbacãs de tubo PVC de Ø50 mm, tamponado na ponta com geotextil e amarrado com fio de nylon, espacialmente distribuídos a cada 5,40 m na horizontal e a 0,80 m na vertical, para alívio da pressão entre os sacos de areia conforme indicado no projeto.
6. Reaterro com material local.

REFERÊNCIAS

1. Elaboração de diagnóstico e projeto Executivo do programa de processos Erosivos no Entorno da Usina de Sobradinho da Agrosig , Ponto 01, ref. nºOSA2012-008 de set/2012, arq. digital OSA 2012-008 CHESF EROSAO SOBRADINHO/RP01 PROJETO 7.

2. Levantamento topográfico Ponto 07.

Data	Revisão:	Assunto:	Nº Revisão:
29/10/2012	00	Emissão Inicial	000

Cliente: COMPANHIA HIDRO ELÉTRICA DO SÃO FRANCISCO - CHESF

Local: RECIFE — UF: PE

Projeto: ELABORAÇÃO DE DIAGNÓSTICO E PROJETO EXECUTIVO DO PROGRAMA DE PROCESSOS EROSIVOS NO ENTORNO DA USINA DE SOBRADINHO

Título: **ANEXO XV**
TALUDE DE CONTENÇÃO - PROJETO 07

Projetista: ENG°. MARCIANO LANG FRAGA CREA Nº 5FD36/SP

Desenho gráfico: RENATA ZANI

Revisor: ENG°. AGR. JORGE VIDAL

Fonte de Dados	Ordem de Serviço	Data	Escala	Prancha	Arquivo Digital
MLF GEOTECNIA	OSA2012 008	OUT/2012	1:500	01	MLF 155-12-A2-T1-R00.dwg

DIREITOS AUTORAIS RESERVADOS CONFORME TERMOS CONTRATUAIS.
Proibida a reprodução total ou parcial deste desenho sem expressa consentimento da proprietária.

PENAS	
cor	esp.
1	0,1
2	0,2
3	0,3
4	0,4
5	0,5
6	0,6
7	0,7
8	0,08
10	0,1
92	0,1
180	0,1
200	0,1
220	0,1

as cores não citadas tem espessura 0,1
o pt é monocromático, com exceção das cores múltiplas de 10 (10, 20, 30, etc) que devem ser coloridas.