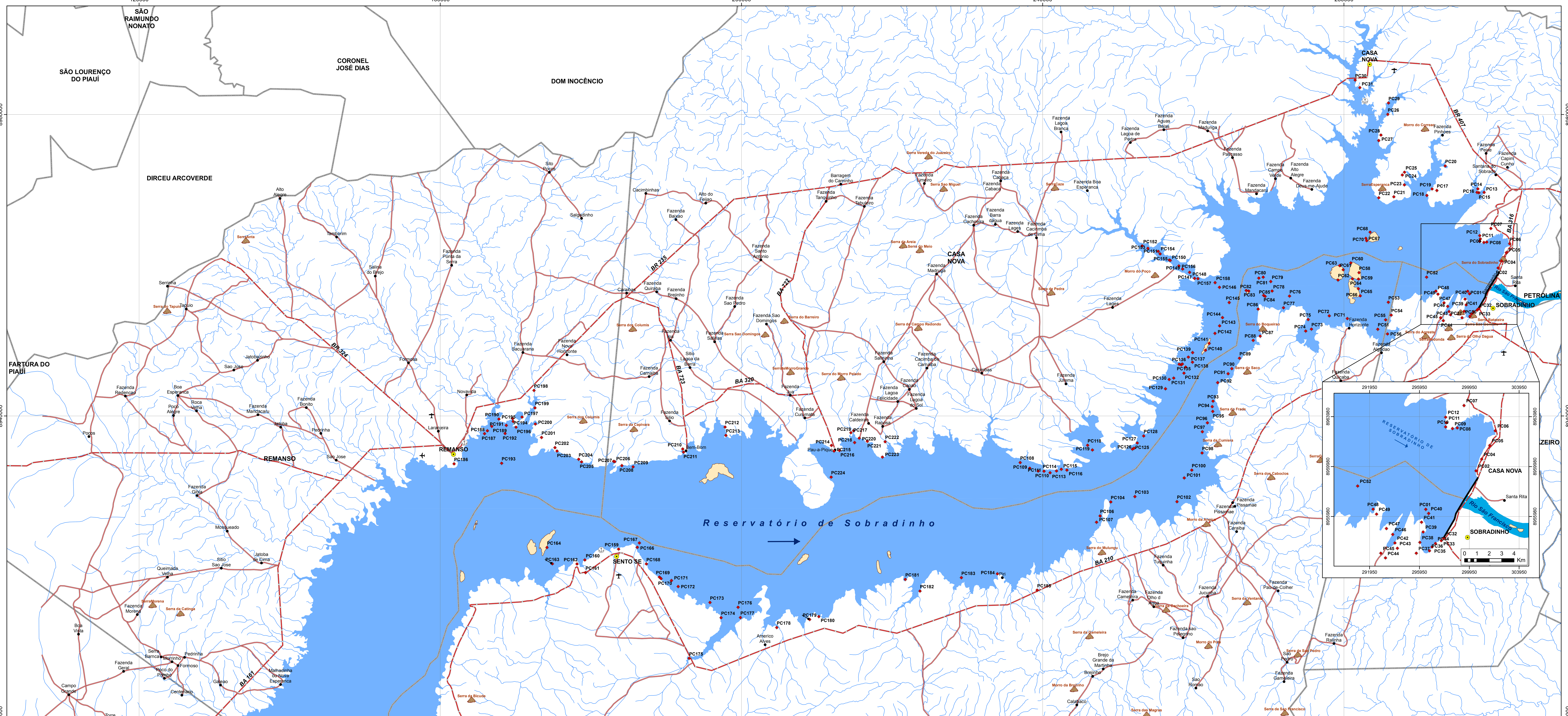

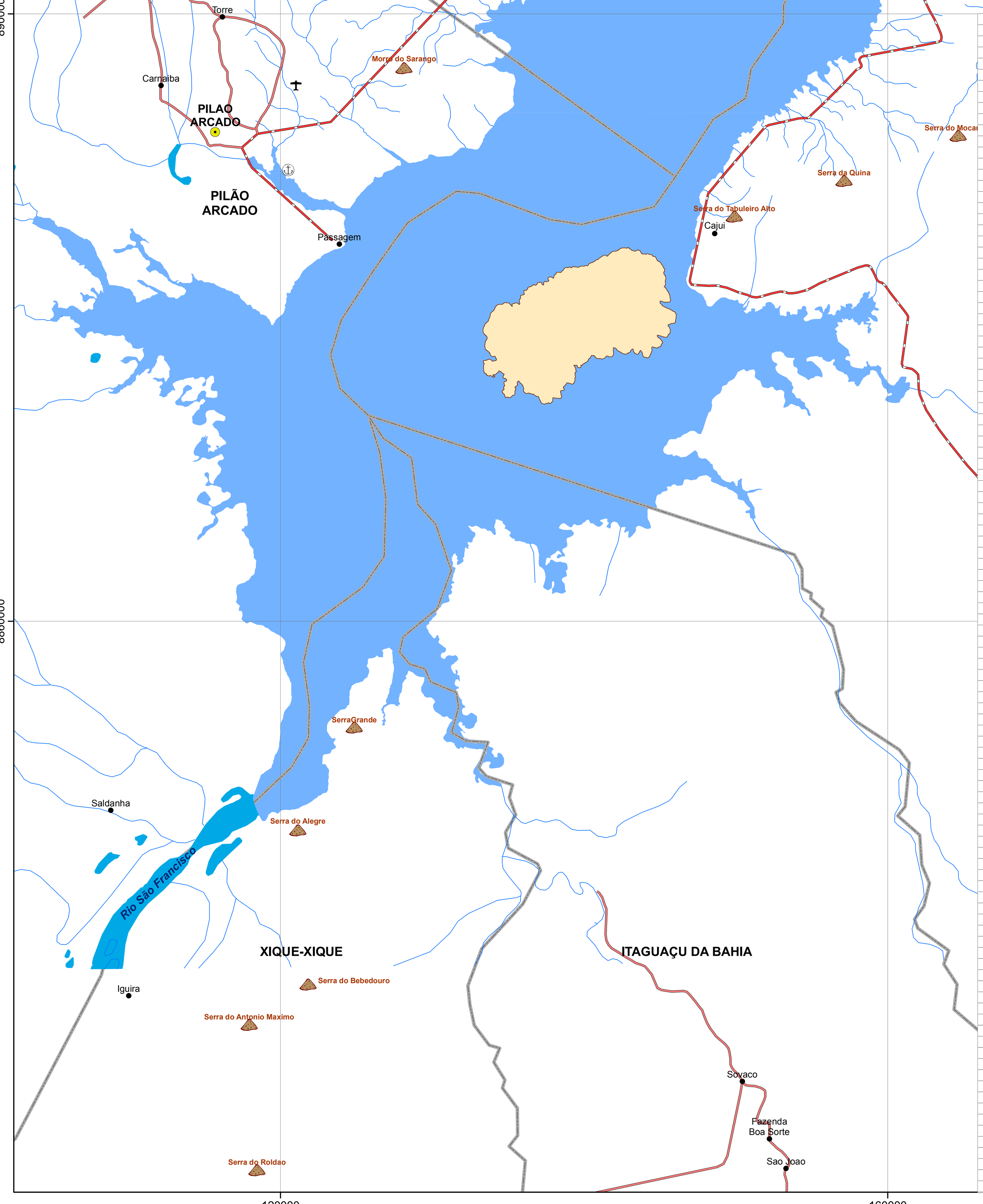

NOME	UTM (E)	UTM (N)	DECRIÇÃO	SITUAÇÃO	FUSO	POTENCIAL EROSIVO	INTERVENÇÃO	FOTOS
PC01	296449,40	8956542,20	ÁREA DE MARGEM DIREITA DO LAGO DE INTERRESSE MUNICIPAL E VILAREJO DE PESCADORES	ÁREA COM EROSÃO LAMINAR E SUPRESSÃO DE APP	24 s	SIM	NÃO	1 - 1 (08) E RIMG 0206 - RIMG 0220
PC02	300495,40	8959637,00	ÁREA PARTICULAR MARGENS ESQUERDA DO LAGO SOBRADINHO PRÓXIMO DA BARRAGEM	ÁREA COM EROSÃO LAMINAR E SEM APP	24 s	SIM	NÃO	1 (12) - 1 (24)
PC04	300940,60	8960572,00	ÁREA PARTICULAR MARGENS ESQUERDA DO LAGO SOBRADINHO PRÓXIMO DA BARRAGEM	ÁREA COM EROSÃO LAMINAR E BAIXA DENSIDADE DE VEGETAÇÃO	24 s	SIM	NÃO	1 (39) - 1 (40)
PC05	301591,30	8961676,20	ÁREA PARTICULAR MARGENS ESQUERDA DO LAGO SOBRADINHO PRÓXIMO DA BARRAGEM	ÁREA DE USO AGRÍCOLA COM EROSÃO LAMINAR E SUPRESSÃO DE APP	24 s	SIM	NÃO	1 (41) - 1 (43)
PC06	302027,40	8962849,10	ÁREA MARGENS ESQUERDA DO LAGO SOBRADINHO	ÁREA DE ENROCAMENTO CONSTRUÇÃO DE DIQUE PARA ESTRADA A CASA NOVA	24 s	NÃO	NÃO	1 (44) - 1 (54)
PC07	299518,70	8964870,20	PORTEIRA DE A PROPRIEDADE PARTICULAR E ACESSO A MARGEM BLOQUEADO	NÃO FOI POSSIVEL TER ACESSO PARA VISUALIZAÇÃO E DIAGNÓSTICO	24 s	INDEFINIDO	NÃO	1 (55) - 1 (56)
PC08	298988,80	8963077,30	ÁREA PARTICULAR MARGENS ESQUERDA DO LAGO SOBRADINHO	ÁREA DE USO AGRÍCOLA E PECUÁRIA COM EROSÃO LAMINAR E SUPRESSÃO DE APP	24 s	SIM	NÃO	1 (57) - 1 (60)
PC09	298600,30	8963025,50	ÁREA PARTICULAR MARGENS ESQUERDA DO LAGO SOBRADINHO	ÁREA DE USO AGRÍCOLA COM EROSÃO LAMINAR E SUPRESSÃO DE APP	24 s	SIM	NÃO	1 (61) - 1 (65)
PC10	298049,10	8963161,60	ÁREA PARTICULAR MARGENS ESQUERDA DO LAGO SOBRADINHO	ÁREA DE USO AGRÍCOLA COM EROSÃO LAMINAR E SUPRESSÃO DE APP	24 s	SIM	NÃO	1 (66) - 1 (69)
PC11	298120,30	8963489,50	ÁREA PARTICULAR MARGENS ESQUERDA DO LAGO SOBRADINHO	ÁREA DE USO AGRÍCOLA COM EROSÃO LAMINAR E SUPRESSÃO DE APP	24 s	SIM	NÃO	1 (70) - 1 (73)
PC12	298044,10	8963934,90	ÁREA PARTICULAR MARGENS ESQUERDA DO LAGO SOBRADINHO	ÁREA DE USO AGRÍCOLA COM EROSÃO LAMINAR E SUPRESSÃO DE APP	24 s	SIM	NÃO	1 (74) - 1 (79)
PC13	298626,20	8969661,70	ÁREA MARGEM ESQUERDA DO LAGO SOBRADINHO	ESTRADA DE ACESSO A MARGEM SEM NECESSIDADE DE INTERVENÇÃO	24 s	NÃO	NÃO	1 (80) - 1 (84)
PC14	297789,60	8970139,20	ÁREA MARGEM ESQUERDA DO LAGO SOBRADINHO	ESTRADA DE ACESSO A MARGEM , PONTO DE CAPTAÇÃO DE ÁGUA, ÁREA COM RESIDENCIAS DE USO AGRÍCOLA COM EROSÃO LAMINAR E SUPRESSÃO DE APP	24 s	SIM	NÃO	1 (85) - 1 (90)
PC15	297932,60	8969632,30	ÁREA MARGEM ESQUERDA DO LAGO SOBRADINHO	ESTRADA DE ACESSO A MARGEM ÁREA COM RESIDENCIAS, USO AGRÍCOLA COM EROSÃO LAMINAR E SUPRESSÃO DE APP	24 s	SIM	NÃO	1 (91) - 1 (95)
PC16	297689,50	8969667,90	ÁREA MARGEM ESQUERDA DO LAGO SOBRADINHO	ESTRADA DE ACESSO A MARGEM ÁREA COM RESIDENCIAS, USO AGRÍCOLA COM EROSÃO LAMINAR E SUPRESSÃO DE APP	24 s	SIM	NÃO	1 (96) - 1 (99)
PC17	292351,80	8969920,30	ÁREA PARTICULAR MARGENS ESQUERDA DO LAGO SOBRADINHO	ESTRADA DE ACESSO A MARGEM ÁREA COM RESIDENCIAS, USO AGRÍCOLA E PECUÁRIA SUPRESSÃO DE APP	24 s	SIM	NÃO	RIMG 0001 - RIMG 0005
PC18	291026,40	8969272,20	ÁREA PARTICULAR MARGENS ESQUERDA DO LAGO SOBRADINHO	ÁREA DE USO AGRÍCOLA E PECUÁRIA COM EROSÃO LAMINAR E SUPRESSÃO DE APP	24 s	SIM	NÃO	RIMG 0006 - RIMG 0010
PC19	291723,30	8970113,30	ÁREA PARTICULAR MARGENS ESQUERDA DO LAGO SOBRADINHO	ÁREA DE USO AGRÍCOLA E PECUÁRIA COM EROSÃO LAMINAR E SUPRESSÃO DE APP	24 s	SIM	NÃO	RIMG 0011 - RIMG 0016
PC20	293466,00	8973182,80	ÁREA PARTICULAR MARGENS ESQUERDA DO LAGO SOBRADINHO	ESTRADA DE ACESSO A MARGEM , PONTO DE CAPTAÇÃO DE ÁGUA, DE USO AGRÍCOLA COM EROSÃO LAMINAR E SUPRESSÃO DE APP	24 s	SIM	NÃO	RIMG 0017 - RIMG 0022
PC21	286642,10	8969078,50	ÁREA PARTICULAR MARGENS ESQUERDA DO LAGO SOBRADINHO	ÁREA DE USO AGRÍCOLA E PECUÁRIA COM EROSÃO LAMINAR E SUPRESSÃO DE APP	24 s	SIM	NÃO	RIMG 0030 - RIMG 0036 E RIMG 0048 - RIMG 0055
PC22	284640,30	8968951,00	ÁREA PARTICULAR MARGENS ESQUERDA DO LAGO SOBRADINHO	ÁREA DE USO AGRÍCOLA E PECUÁRIA COM EROSÃO LAMINAR E SUPRESSÃO DE APP	24 s	SIM	NÃO	RIMG 0037 - RIMG 0045
PC23	288040,20	8970664,60	ÁREA PARTICULAR MARGENS ESQUERDA DO LAGO SOBRADINHO	NÃO FOI POSSIVEL TER ACESSO PARA VISUALIZAÇÃO E DIAGNÓSTICO	24 s	INDEFINIDO	NÃO	RIMG 0056- RIMG 0068
PC24	287775,70	8971981,50	ÁREA PARTICULAR MARGENS ESQUERDA DO LAGO SOBRADINHO	NÃO FOI POSSIVEL TER ACESSO PARA VISUALIZAÇÃO E DIAGNÓSTICO	24 s	INDEFINIDO	NÃO	RIMG 0069- RIMG 0072
PC25	288061,30	8972349,90	ÁREA PARTICULAR MARGENS ESQUERDA DO LAGO SOBRADINHO	ÁREA DE USO AGRÍCOLA E PECUÁRIA COM EROSÃO LAMINAR E SUPRESSÃO DE APP	24 s	SIM	NÃO	RIMG 0072- RIMG 0075
PC26	285829,70	8980019,60	ÁREA PARTICULAR MARGENS ESQUERDA DO LAGO SOBRADINHO	ESTRADA DE ACESSO A MARGEM SEM NECESSIDADE DE INTERVENÇÃO	24 s	NÃO	NÃO	RIMG 0076- RIMG 0083
PC27	284641,10	8976541,30	ÁREA PARTICULAR MARGENS ESQUERDA DO LAGO SOBRADINHO	ESTRADA DE ACESSO A MARGEM ÁREA COM RESIDENCIAS, USO AGRÍCOLA E PECUÁRIA SUPRESSÃO DE APP	24 s	SIM	NÃO	RIMG 0084- RIMG 0092
PC28	284932,30	8977269,30	ÁREA PARTICULAR MARGENS ESQUERDA DO LAGO SOBRADINHO	ESTRADA DE ACESSO A MARGEM ÁREA COM RESIDENCIAS, USO AGRÍCOLA E PECUÁRIA SUPRESSÃO DE APP	24 s	SIM	NÃO	RIMG 0093- RIMG 0100
PC29	285920,80	8981525,50	ÁREA PARTICULAR MARGENS ESQUERDA DO LAGO SOBRADINHO	ESTRADA DE ACESSO A MARGEM ÁREA COM RESIDENCIAS, USO AGRÍCOLA E PECUÁRIA SUPRESSÃO DE APP	24 s	SIM	NÃO	RIMG 0101- RIMG 0106
PC30	281513,40	8984565,50	PERÍMETRO URBANO CASA NOVA	ESTRADA DE ACESSO A MARGEM ÁREA COM RESIDENCIAS, PECUÁRIA SUPRESSÃO DE APP	24 s	SIM	NÃO	RIMG 0110- RIMG 0116
PC31	282124,10	8983569,90	PERÍMETRO URBANO CASA NOVA	ESTRADA DE ACESSO A MARGEM ÁREA COM RESIDENCIAS, PECUÁRIA SUPRESSÃO DE APP	24 s	SIM	NÃO	RIMG 0117- RIMG 0122
PC32	297870,90	8954212,30	ÁREA MARGEM DIREITA DO LAGO SOBRADINHO	ESTRADA DE ACESSO A MARGEM ÁREA COM RESIDENCIAS, PECUÁRIA SUPRESSÃO DE APP	24 s	SIM	NÃO	RIMG 0123- RIMG 0140
PC33	297694,60	8954031,60	ÁREA PARTICULAR MARGENS DIREITA DO LAGO SOBRADINHO	NÃO FOI POSSIVEL TER ACESSO PARA VISUALIZAÇÃO E DIAGNÓSTICO	24 s	INDEFINIDO	NÃO	RIMG 0141- RIMG 0144
PC34	297238,80	8953802,70	ÁREA PARTICULAR MARGENS DIREITA DO LAGO SOBRADINHO	ESTRADA DE ACESSO A MARGEM ÁREA COM RESIDENCIAS, USO AGRÍCOLA E PECUÁRIA SUPRESSÃO DE APP	24 s	SIM	NÃO	RIMG 0146- RIMG 0152
PC35	296964,10	8953534,60	ÁREA PARTICULAR MARGENS DIREITA DO LAGO SOBRADINHO	ÁREA DE USO AGRÍCOLA E PECUÁRIA COM EROSÃO LAMINAR E SUPRESSÃO DE APP	24 s	SIM	NÃO	RIMG 0153- RIMG 0158
PC36	296746,80	8953221,80	ÁREA PARTICULAR MARGENS DIREITA DO LAGO SOBRADINHO	ÁREA DE USO AGRÍCOLA E PECUÁRIA COM EROSÃO LAMINAR E SUPRESSÃO DE APP	24 s	SIM	NÃO	RIMG 0160- RIMG 0164
PC37	295696,50	8953029,40	ÁREA PARTICULAR MARGENS DIREITA DO LAGO SOBRADINHO	ESTRADA DE ACESSO A MARGEM ÁREA COM RESIDENCIAS, USO AGRÍCOLA E PECUÁRIA SUPRESSÃO DE APP	24 s	SIM	NÃO	RIMG 0165- RIMG 0178
PC38	295978,40	8953889,50	ÁREA PARTICULAR MARGENS DIREITA DO LAGO SOBRADINHO	ESTRADA DE ACESSO A MARGEM ÁREA COM RESIDENCIAS, USO AGRÍCOLA E PECUÁRIA SUPRESSÃO DE APP	24 s	SIM	NÃO	RIMG 0179- RIMG 0189
PC39	296248,70	8954733,40	ÁREA PARTICULAR MARGENS DIREITA DO LAGO SOBRADINHO	ESTRADA DE ACESSO A MARGEM SEM NECESSIDADE DE INTERVENÇÃO	24 s	NÃO	NÃO	RIMG 0190- RIMG 0194
PC40	296684,50	8956218,30	ÁREA MARGEM DIREITA DO LAGO SOBRADINHO	ESTRADA DE ACESSO A MARGEM SEM NECESSIDADE DE INTERVENÇÃO	24 s	NÃO	NÃO	RIMG 0195- RIMG 0205
PC41	296112,50	8955505,50	ÁREA MARGEM DIREITA DO LAGO SOBRADINHO	NÃO FOI POSSIVEL TER ACESSO PARA VISUALIZAÇÃO E DIAGNÓSTICO	24 s	INDEFINIDO	NÃO	RIMG 0221- RIMG 0224
PC42	293977,50	8953851,70	ÁREA MARGEM DIREITA DO LAGO SOBRADINHO	ESTRADA DE ACESSO A MARGEM SEM NECESSIDADE DE INTERVENÇÃO	24 s	NÃO	NÃO	RIMG 0225- RIMG 0234
PC43	294172,30	8953422,90	ÁREA MARGEM DIREITA DO LAGO SOBRADINHO	NÃO FOI POSSIVEL TER ACESSO PARA VISUALIZAÇÃO E DIAGNÓSTICO	24 s	INDEFINIDO	NÃO	RIMG 0235- RIMG 0236
PC44	293218,20	8952648,00	ÁREA MARGEM DIREITA DO LAGO SOBRADINHO	ESTRADA DE ACESSO A MARGEM ÁREA COM RESIDENCIAS, USO AGRÍCOLA E PECUÁRIA SUPRESSÃO DE APP	24 s	SIM	NÃO	RIMG 0240- RIMG 0241
PC45	292843,10	8953028,50	ÁREA MARGEM DIREITA DO LAGO SOBRADINHO	ESTRADA DE ACESSO A MARGEM ÁREA COM RESIDENCIAS, USO AGRÍCOLA E PECUÁRIA SUPRESSÃO DE APP	24 s	SIM	NÃO	RIMG 0242- RIMG 0246
PC46	293799,40	8954530,20	ÁREA MARGEM DIREITA DO LAGO SOBRADINHO	ESTRADA DE ACESSO A MARGEM ÁREA COM RESIDENCIAS, USO AGRÍCOLA E PECUÁRIA SUPRESSÃO DE APP	24 s	SIM	NÃO	RIMG 0248- RIMG 0255
PC47	293295,20	8955004,90	ÁREA MARGEM DIREITA DO LAGO SOBRADINHO	ÁREA DE USO AGRÍCOLA E PECUÁRIA COM EROSÃO LAMINAR E SUPRESSÃO DE APP	24 s	SIM	NÃO	RIMG 0256- RIMG 0264
PC48	292228,40	8956553,10	ÁREA MARGEM DIREITA DO LAGO SOBRADINHO	ESTRADA DE ACESSO A MARGEM SEM NECESSIDADE DE INTERVENÇÃO	24 s	NÃO	NÃO	RIMG 0267- RIMG 0274
PC49	292507,30	8956161,60	ÁREA MARGEM DIREITA DO LAGO SOBRADINHO	ESTRADA DE ACESSO A MARGEM ÁREA COM RESIDENCIAS, USO AGRÍCOLA E PECUÁRIA SUPRESSÃO DE APP	24 s	SIM	NÃO	RIMG 0275- RIMG 0282
PC51	284511,20	8951500,10	ÁREA MARGEM DIREITA DO LAGO SOBRADINHO	ESTRADA DE ACESSO A MARGEM ÁREA COM RESIDENCIAS, USO AGRÍCOLA E PECUÁRIA SUPRESSÃO DE APP	24 s	SIM	NÃO	RIMG 0292- RIMG 0298
PC52	290991,10	8958418,90	ÁREA MARGEM DIREITA DO LAGO SOBRADINHO	PONTO DA MARGEM SEM NECESSIDADE DE INTERVENÇÃO	24 s	NÃO	NÃO	RIMG 0305- RIMG 0322
PC53	285904,00	8955079,60	ÁREA MARGEM DIREITA DO LAGO SOBRADINHO	PONTO DA MARGEM SEM NECESSIDADE DE INTERVENÇÃO	24 s	NÃO	NÃO	RIMG 0323- RIMG 0325
PC54	286300,00	8953380,30	ÁREA PARTICULAR MARGENS DIREITA DO LAGO SOBRADINHO	ÁREA COM RESIDENCIAS, USO AGRÍCOLA E PECUÁRIA SUPRESSÃO DE APP	24 s	NÃO	NÃO	RIMG 0326- RIMG 0341
PC55	285548,40	8952756,00	ÁREA PARTICULAR MARGENS DIREITA DO LAGO SOBRADINHO	PONTO DA MARGEM SEM NECESSIDADE DE INTERVENÇÃO	24 s	NÃO	NÃO	RIMG 0353- RIMG 0356
PC56	285797,20	8950884,10	ÁREA MARGEM DIREITA DO LAGO SOBRADINHO	PONTO DA MARGEM SEM NECESSIDADE DE INTERVENÇÃO	24 s	NÃO	NÃO	RIMG 0357- RIMG 0359
PC58	282017,70	8959008,90	ÁREA PARTICULAR ILHA (ILHA DOS AMERICANOS)	PONTO DA MARGEM SEM NECESSIDADE DE INTERVENÇÃO	24 s	NÃO	NÃO	RIMG 0392- RIMG 0411
PC59	281948,40	8958158,20	ÁREA PARTICULAR ILHA (ILHA DOS AMERICANOS)	PONTO DA MARGEM SEM NECESSIDADE DE INTERVENÇÃO	24 s	NÃO	NÃO	RIMG 0412- RIMG 0417
PC60	280923,30	8960313,90	ÁREA PARTICULAR ILHA (ILHA DOS AMERICANOS)	PONTO DA MARGEM SEM NECESSIDADE DE INTERVENÇÃO	24 s	NÃO	NÃO	RIMG 0434- RIMG 0437
PC61	279927,60	8959399,50	ÁREA PARTICULAR ILHA	ÁREA COM RESIDENCIAS, USO AGRÍCOLA E PECUÁRIA SUPRESSÃO DE APP	24 s	SIM	NÃO	RIMG 0438- RIMG 0446
PC62	279228,10	8958041,80	ÁREA PARTICULAR ILHA	PONTO DA MARGEM SEM NECESSIDADE DE INTERVENÇÃO	24 s	NÃO	NÃO	RIMG 0448- RIMG 0459
PC63	279447,00	8959935,80	ÁREA PARTICULAR ILHA	ÁREA COM RESIDENCIAS, USO AGRÍCOLA E PECUÁRIA SUPRESSÃO DE APP	24 s	SIM	NÃO	RIMG 0460- RIMG 0486
PC64	281144,40	8958199,40	ÁREA PARTICULAR ILHA	ÁREA COM RESIDENCIAS, USO AGRÍCOLA E PECUÁRIA SUPRESSÃO DE APP	24 s	SIM	NÃO	RIMG 0489- RIMG 0494
PC65	281931,80	8956885,60	ÁREA PARTICULAR ILHA	ÁREA COM RESIDENCIAS, USO AGRÍCOLA E PECUÁRIA SUPRESSÃO DE APP	24 s	SIM	NÃO	RIMG 0495- RIMG 0503
PC66	282182,50	8955931,60	ÁREA PARTICULAR ILHA	ÁREA COM RESIDENCIAS, USO AGRÍCOLA E PECUÁRIA SUPRESSÃO DE APP	24 s	SIM	NÃO	RIMG 0504- RIMG 0517
PC67	282927,60	8963570,60	ÁREA PARTICULAR ILHA	PONTO DA MARGEM SEM NECESSIDADE DE INTERVENÇÃO	24 s	NÃO	NÃO	RIMG 0518- RIMG 0525
PC68	283481,50	8964391,10	ÁREA PARTICULAR ILHA	ÁREA COM RESIDENCIAS, USO AGRÍCOLA E PECUÁRIA SUPRESSÃO DE APP	24 s	SIM	NÃO	RIMG 0519- RIMG 0539
PC70	283029,70	8963264,50	ÁREA PARTICULAR ILHA	PONTO DA MARGEM SEM NECESSIDADE DE INTERVENÇÃO	24 s	NÃO	NÃO	RIMG 0549- RIMG 0559
PC71	280462,50	8952915,80	ÁREA PARTICULAR MARGENS DIREITA DO LAGO SOBRADINHO	ÁREA COM RESIDENCIAS, USO AGRÍCOLA E PECUÁRIA SUPRESSÃO DE APP	24 s	SIM	NÃO	RIMG 0611- RIMG 0620
PC72	278057,40	8953275,90	ÁREA MARGEM DIREITA DO LAGO SOBRADINHO	PONTO DA MARGEM SEM NECESSIDADE DE INTERVENÇÃO	24 s	NÃO	NÃO	RIMG 0623- RIMG 0639
PC73	275696,10	8951517,50	ÁREA PARTICULAR MARGENS DIREITA DO LAGO SOBRADINHO	ÁREA COM RESIDENCIAS, USO AGRÍCOLA E PECUÁRIA SUPRESSÃO DE APP	24 s	SIM	NÃO	RIMG 0640- RIMG 0652
PC74	274938,80	8951258,60	ÁREA PARTICULAR MARGENS DIREITA DO LAGO SOBRADINHO	ÁREA COM RESIDENCIAS, USO AGRÍCOLA E PECUÁRIA SUPRESSÃO DE APP	24 s	SIM	NÃO	RIMG 0653- RIMG 0660
PC75	275257,10	8952795,20	ÁREA PARTICULAR MARGENS DIREITA DO LAGO SOBRADINHO	ÁREA COM RESIDENCIAS, USO AGRÍCOLA E PECUÁRIA SUPRESSÃO DE APP	24 s	SIM	NÃO	RIMG 0661- RIMG 0669
PC76	272787,10	8955900,40	ÁREA MARGEM DIREITA DO LAGO SOBRADINHO	PONTO DA MARGEM SEM NECESSIDADE DE INTERVENÇÃO	24 s	NÃO	NÃO	RIMG 0670- RIMG 0679
PC77	271985,60	8954353,90	ÁREA PARTICULAR MARGENS DIREITA DO LAGO SOBRADINHO	ÁREA COM RESIDENCIAS, USO AGRÍCOLA E PECUÁRIA SUPRESSÃO DE APP	24 s	SIM	NÃO	RIMG 0680- RIMG 0681
PC78	270478,40	8956574,50	ÁREA MARGEM DIREITA DO LAGO SOBRADINHO	PONTO DA MARGEM SEM NECESSIDADE DE INTERVENÇÃO	24 s	NÃO	NÃO	RIMG 0682- RIMG 0696
PC79	270296,90	8957835,80	ÁREA PARTICULAR MARGENS DIREITA DO LAGO SOBRADINHO	ÁREA COM RESIDENCIAS, USO AGRÍCOLA E PECUÁRIA SUPRESSÃO DE APP	24 s	SIM	NÃO	RIMG 0697- RIMG 0709
PC80	269290,00	8958422,60	ÁREA PARTICULAR MARGENS DIREITA DO LAGO SOBRADINHO	ÁREA COM RESIDENCIAS, USO AGRÍCOLA E PECUÁRIA SUPRESSÃO DE APP	24 s	SIM	NÃO	RIMG 0710- RIMG 0712
PC81	268704,90	8958282,30	ÁREA MARGEM DIREITA DO LAGO SOBRADINHO	PONTO DA MARGEM SEM NECESSIDADE DE INTERVENÇÃO	24 s	NÃO	NÃO	RIMG 0713- RIMG 0719
PC82	267363,60	8956582,40	ÁREA DE ILHA	PONTO DA MARGEM SEM NECESSIDADE DE INTERVENÇÃO	24 s	NÃO	NÃO	RIMG 0720- RIMG 0732
PC83	267032,70	8956653,90	ÁREA DE ILHA	PONTO DA MARGEM SEM NECESSIDADE DE INTERVENÇÃO	24 s	NÃO	NÃO	RIMG 0733- RIMG 0738
PC84	269350,00	8955998,80	ÁREA MARGEM DIREITA DO LAGO SOBRADINHO	PONTO DA MARGEM SEM NECESSIDADE DE INTERVENÇÃO	24 s	NÃO	NÃO	RIMG 0739- RIMG 0741
PC85	269539,10	8955862,60	ÁREA PARTICULAR MARGENS DIREITA DO LAGO SOBRADINHO	ÁREA COM RESIDENCIAS, USO AGRÍCOLA E PECUÁRIA SUPRESSÃO DE APP	24 s	SIM	NÃO	RIMG 0742- RIMG 0758
PC86	268610,40	8954175,70	ÁREA MARGEM DIREITA DO LAGO SOBRADINHO	PONTO DA MARGEM SEM NECESSIDADE DE INTERVENÇÃO	24 s	NÃO	NÃO	RIMG 0759- RIMG 0770 E RIMG 0784- RIMG 0793
PC87	268890,20	8950594,60	ÁREA PARTICULAR MARGENS DIREITA DO LAGO SOBRADINHO	ÁREA COM RESIDENCIAS, USO AGRÍCOLA E PECUÁRIA SUPRESSÃO DE APP	24 s	SIM	NÃO	RIMG 0771- RIMG 0783
PC88	267953,30	8950022,30	ÁREA PARTICULAR MARGENS DIREITA DO LAGO SOBRADINHO	PONTO DA MARGEM SEM NECESSIDADE DE INTERVENÇÃO	24 s	NÃO	NÃO	RIMG 0794- RIMG 0810
PC89	266140,30	8947654,90	ÁREA MARGEM DIREITA DO LAGO SOBRADINHO	PONTO DA MARGEM SEM NECESSIDADE DE INTERVENÇÃO	24 s	NÃO	NÃO	RIMG 0811- RIMG 0820
PC90	265115,50	8946274,20	ÁREA MARGEM DIREITA DO LAGO SOBRADINHO	PONTO DA MARGEM SEM NECESSIDADE DE INTERVENÇÃO	24 s	NÃO	NÃO	RIMG 0821- RIMG 0826
PC91	264628,20	8945603,70	ÁREA PARTICULAR MARGENS DIREITA DO LAGO SOBRADINHO	ÁREA COM RESIDENCIAS, USO AGRÍCOLA E PECUÁRIA SUPRESSÃO DE APP	24 s	SIM	NÃO	RIMG 0827- RIMG 0839
PC92	263250,50	8944423,90	ÁREA PARTICULAR MARGENS DIREITA DO LAGO SOBRADINHO	ÁREA COM RESIDENCIAS, USO AGRÍCOLA E PECUÁRIA SUPRESSÃO DE APP	24 s	SIM	NÃO	RIMG 0840- RIMG 0853
PC93	262619,20	8941953,90	ÁREA PARTICULAR MARGENS DIREITA DO LAGO SOBRADINHO	PONTO DA MARGEM SEM NECESSIDADE DE INTERVENÇÃO	24 s	NÃO	NÃO	RIMG 0854- RIMG 0857
PC94	262516,70	8941225,80	ÁREA PARTICULAR MARGENS DIREITA DO LAGO SOBRADINHO	ÁREA COM RESIDENCIAS, USO AGRÍCOLA E PECUÁRIA SUPRESSÃO DE APP	24 s	SIM	NÃO	RIMG 0858- RIMG 0860
PC95	262586,60	8940596,50	ÁREA PARTICULAR MARGENS DIREITA DO LAGO SOBRADINHO	ÁREA COM RESIDENCIAS, USO AGRÍCOLA E PECUÁRIA SUPRESSÃO DE APP	24 s	SIM	NÃO	RIMG 0861- RIMG 0868
PC96	261878,70	8939078,10	ÁREA PARTICULAR MARGENS DIREITA DO LAGO SOBRADINHO	ÁREA COM RESIDENCIAS, USO AGRÍCOLA E PECUÁRIA SUPRESSÃO DE APP	24 s	SIM	NÃO	RIMG 0869- RIMG 0874
PC97	261205,30	8937902,90	ÁREA PARTICULAR MARGENS DIREITA DO LAGO SOBRADINHO	ÁREA COM RESIDENCIAS, USO AGRÍCOLA E PECUÁRIA SUPRESSÃO DE APP	24 s	SIM	NÃO	RIMG 0875- RIMG 0883
PC98	261167,10	8935085,90	ÁREA PARTICULAR MARGENS DIREITA DO LAGO SOBRADINHO	ÁREA COM RESIDENCIAS, USO AGRÍCOLA E PECUÁRIA SUPRESSÃO DE APP	24 s	SIM	NÃO	RIMG 0886- RIMG 0899
PC100	259808,00	8932805,40	ÁREA PARTICULAR MARGENS DIREITA DO LAGO SOBRADINHO	ÁREA COM RESIDENCIAS, USO AGRÍCOLA E PECUÁRIA SUPRESSÃO DE APP	24 s	SIM	NÃO	RIMG 0940- RIMG 0945
PC101	258796,30	8931772,40	ÁREA PARTICULAR MARGENS DIREITA DO LAGO SOBRADINHO	ÁREA COM RESIDENCIAS, USO AGRÍCOLA E PECUÁRIA SUPRESSÃO DE APP	24 s	SIM	NÃO	RIMG 0946- RIMG 0950
PC102	257841,70	8928615,90	ÁREA PARTICULAR MARGENS DIREITA DO LAGO SOBRADINHO	ÁREA COM RESIDENCIAS, USO AGRÍCOLA E PECUÁRIA SUPRESSÃO DE APP	24 s	SIM	NÃO	RIMG 0958- RIMG 0970
PC103	252259,00	8929297,60	ÁREA PARTICULAR MARGENS DIREITA DO LAGO SOBRADINHO	ÁREA COM RESIDENCIAS, USO AGRÍCOLA E PECUÁRIA SUPRESSÃO DE APP	24 s	SIM	NÃO	RIMG 0975- RIMG 0980
PC104	249040,70	8928572,30	ÁREA MARGEM DIREITA DO LAGO SOBRADINHO	PONTO DA MARGEM SEM NECESSIDADE DE INTERVENÇÃO	24 s	NÃO	NÃO	RIMG 0984- RIMG 0990
PC106	247633,50	8926729,70	ÁREA MARGEM DIREITA DO LAGO SOBRADINHO	PONTO DA MARGEM SEM NECESSIDADE DE INTERVENÇÃO	24 s	NÃO	NÃO	RIMG 1004- RIMG 1031
PC107	247159,90	8925878,40	ÁREA MARGEM DIREITA DO LAGO SOBRADINHO	PONTO DA MARGEM SEM NECESSIDADE DE INTERVENÇÃO	24 s	NÃO	NÃO	RIMG 1080- RIMG 1084
PC108	237022,30	8933808,90	ÁREA MARGEM ESQUERDA DO LAGO SOBRADINHO	PONTO DA MARGEM SEM NECESSIDADE DE INTERVENÇÃO	24 s	NÃO	NÃO	RIMG 1100- RIMG 1106
PC109	238297,70	8933056,70	ÁREA MARGEM ESQUERDA DO LAGO SOBRADINHO	PONTO DA MARGEM SEM NECESSIDADE DE INTERVENÇÃO	24 s	NÃO	NÃO	RIMG 1107- RIMG 1116
PC110	239396,00	8932673,10	ÁREA MARGEM ESQUERDA DO LAGO SOBRADINHO	PONTO DA MARGEM SEM NECESSIDADE DE INTERVENÇÃO	24 s	NÃO	NÃO	RIMG 1117- RIMG 1123
PC111	240188,20	8932658,00	ÁREA MARGEM ESQUERDA DO LAGO SOBRADINHO	PONTO DA MARGEM SEM NECESSIDADE DE INTERVENÇÃO	24 s	NÃO	NÃO	RIMG 1124- RIMG 1129
PC113	240988,40	8932453,90	ÁREA MARGEM ESQUERDA DO LAGO SOBRADINHO	PONTO DA MARGEM SEM NECESSIDADE DE INTERVENÇÃO	24 s	NÃO	NÃO	RIMG 1182- RIMG 1190
PC114	241839,60	8932693,70	ÁREA MARGEM ESQUERDA DO LAGO SOBRADINHO	PONTO DA MARGEM SEM NECESSIDADE DE INTERVENÇÃO	24 s	NÃO	NÃO	RIMG 1191- RIMG 1193
PC115	242484,50	8932906,50	ÁREA MARGEM ESQUERDA DO LAGO SOBRADINHO	PONTO DA MARGEM SEM NECESSIDADE DE INTERVENÇÃO	24 s	NÃO	NÃO	RIMG 1194- RIMG 1196
PC116	243223,30	8932804,00	ÁREA MARGEM ESQUERDA DO LAGO SOBRADINHO	PONTO DA MARGEM SEM NECESSIDADE DE INTERVENÇÃO	24 s	NÃO	NÃO	RIMG 1197- RIMG 1203
PC118	245969,30	8936096,10	ÁREA MARGEM ESQUERDA DO LAGO SOBRADINHO	PONTO DA MARGEM SEM NECESSIDADE DE INTERVENÇÃO	24 s	NÃO	NÃO	RIMG 1271- RIMG 1275
PC119	246610,10	8935477,10	ÁREA MARGEM ESQUERDA DO LAGO SOBRADINHO	PONTO DA MARGEM SEM NECESSIDADE DE INTERVENÇÃO	24 s	NÃO	NÃO	RIMG 1271- RIMG 1282
PC125	251927,30	8935590,30	ÁREA DE ILHA	PONTO DA MARGEM SEM NECESSIDADE DE INTERVENÇÃO	24 s	NÃO	NÃO	RIMG 1320- RIMG 1324
PC126	252145,20	8935720,00	ÁREA DE ILHA	PONTO DA MARGEM SEM NECESSIDADE DE INTERVENÇÃO	24 s	NÃO	NÃO	RIMG 1325- RIMG 1337
PC127	252554,60	8936405,00	ÁREA MARGEM ESQUERDA DO LAGO SOBRADINHO	PONTO DA MARGEM SEM NECESSIDADE DE INTERVENÇÃO	24 s	NÃO	NÃO	RIMG 1338- RIMG 1345
PC128	253411,40	8937339,70	ÁREA MARGEM ESQUERDA DO LAGO SOBRADINHO	PONTO DA MARGEM SEM NECESSIDADE DE INTERVENÇÃO	24 s	NÃO	NÃO	RIMG 1346- RIMG 1353
PC129	256309.9	8943600,20	ÁREA MARGEM ESQUERDA DO LAGO SOBRADINHO	PONTO DA MARGEM SEM NECESSIDADE DE INTERVENÇÃO	24 s	NÃO	NÃO	RIMG 1420- RIMG 1424
PC130	256801,10	8944833,60	ÁREA MARGEM ESQUERDA DO LAGO SOBRADINHO	PONTO DA MARGEM SEM NECESSIDADE DE INTERVENÇÃO	24 s	NÃO	NÃO	RIMG 1425- RIMG 1429
PC131	257405,50	8945012,40	ÁREA MARGEM ESQUERDA DO LAGO SOBRADINHO	PONTO DA MARGEM SEM NECESSIDADE DE INTERVENÇÃO	24 s	NÃO	NÃO	RIMG 1430- RIMG 1433
PC132	258760,10	8945680,90	ÁREA MARGEM ESQUERDA DO LAGO SOBRADINHO	PONTO DA MARGEM SEM NECESSIDADE DE INTERVENÇÃO	24 s	NÃO	NÃO	RIMG 1434- RIMG 1440
PC133	258987,60	8946471,90	ÁREA MARGEM ESQUERDA DO LAGO SOBRADINHO	PONTO DA MARGEM SEM NECESSIDADE DE INTERVENÇÃO	24 s	NÃO	NÃO	RIMG 1441- RIMG 1448
PC134	258386,10	8946778,80	ÁREA MARGEM ESQUERDA DO LAGO SOBRADINHO	PONTO DA MARGEM SEM NECESSIDADE DE INTERVENÇÃO	24 s	NÃO	NÃO	RIMG 1449- RIMG 1451
PC135	258130,50	8946859,80	ÁREA MARGEM ESQUERDA DO LAGO SOBRADINHO	PONTO DA MARGEM SEM NECESSIDADE DE INTERVENÇÃO	24 s	NÃO	NÃO	RIMG 1452- RIMG 1454
PC136	258552,50	8946896,90	ÁREA MARGEM ESQUERDA DO LAGO SOBRADINHO	PONTO DA MARGEM SEM NECESSIDADE DE INTERVENÇÃO	24 s	NÃO	NÃO	RIMG 1455- RIMG 1460
PC137	259352,80	8947808,30	ÁREA MARGEM ESQUERDA DO LAGO SOBRADINHO	PONTO DA MARGEM SEM NECESSIDADE DE INTERVENÇÃO	24 s	NÃO	NÃO	RIMG 1461- RIMG 1471
PC138	259900,20	8947124,00	ÁREA MARGEM ESQUERDA DO LAGO SOBRADINHO	PONTO DA MARGEM SEM NECESSIDADE DE INTERVENÇÃO	24 s	NÃO	NÃO	RIMG 1471- RIMG 1477
PC139	259921,50	8948394,30	ÁREA MARGEM ESQUERDA DO LAGO SOBRADINHO	PONTO DA MARGEM SEM NECESSIDADE DE INTERVENÇÃO	24 s	NÃO	NÃO	RIMG 1478- RIMG 1486
PC140	261632,70	8948705,00	ÁREA MARGEM ESQUERDA DO LAGO SOBRADINHO	PONTO DA MARGEM SEM NECESSIDADE DE INTERVENÇÃO	24 s	NÃO	NÃO	RIMG 1487- RIMG 1493
PC141	262111,50	8949620,50	ÁREA MARGEM ESQUERDA DO LAGO SOBRADINHO	PONTO DA MARGEM SEM NECESSIDADE DE INTERVENÇÃO	24 s	NÃO	NÃO	RIMG 1494- RIMG 1500
PC142	262888,60	8950949,30	ÁREA MARGEM ESQUERDA DO LAGO SOBRADINHO	PONTO DA MARGEM SEM NECESSIDADE DE INTERVENÇÃO	24 s	NÃO	NÃO	RIMG 1501- RIMG 1505
PC143	263507,90	8951952,90	ÁREA MARGEM ESQUERDA DO LAGO SOBRADINHO	PONTO DA MARGEM SEM NECESSIDADE DE INTERVENÇÃO	24 s	NÃO	NÃO	RIMG 1506- RIMG 1509
PC144	263886,20	8953041,40	ÁREA MARGEM ESQUERDA DO LAGO SOBRADINHO	PONTO DA MARGEM SEM NECESSIDADE DE INTERVENÇÃO	24 s	NÃO	NÃO	RIMG 1510- RIMG 1512
PC145	264785,00	8955045,40	ÁREA MARGEM ESQUERDA DO LAGO SOBRADINHO	PONTO DA MARGEM SEM NECESSIDADE DE INTERVENÇÃO	24 s	NÃO	NÃO	RIMG 1513- RIMG 1527
PC146	263489,90	8957076,30	ÁREA MARGEM ESQUERDA DO LAGO SOBRADINHO	PONTO DA MARGEM SEM NECESSIDADE DE INTERVENÇÃO	24 s	NÃO	NÃO	RIMG 1527- RIMG 1535
PC147	260176,10	8958258,30	ÁREA MARGEM ESQUERDA DO LAGO SOBRADINHO	ÁREA COM RESIDENCIAS, USO AGRÍCOLA E PECUÁRIA SUPRESSÃO DE APP	24 s	SIM	NÃO	RIMG 1552- RIMG 1558
PC148	259522,60	8959052,10	ÁREA MARGEM ESQUERDA DO LAGO SOBRADINHO	ÁREA COM RESIDENCIAS, USO AGRÍCOLA E PECUÁRIA SUPRESSÃO DE APP	24 s	SIM	NÃO	RIMG 1559- RIMG 1568
PC149	258585,30	8959492,20	ÁREA MARGEM ESQUERDA DO LAGO SOBRADINHO	ÁREA COM RESIDENCIAS, USO AGRÍCOLA E PECUÁRIA SUPRESSÃO DE APP	24 s	SIM	NÃO	RIMG 1569- RIMG 1581
PC150	256824,70	8960692,90	ÁREA MARGEM ESQUERDA DO LAGO SOBRADINHO	ÁREA COM RESIDENCIAS, USO AGRÍCOLA E PECUÁRIA SUPRESSÃO DE APP	24 s	SIM	NÃO	RIMG 1582- RIMG 1593
PC151	255596,50	8961509,80	ÁREA MARGEM ESQUERDA DO LAGO SOBRADINHO	ÁREA COM RESIDENCIAS, USO AGRÍCOLA E PECUÁRIA SUPRESSÃO DE APP	24 s	SIM	NÃO	RIMG 1594- RIMG 1606
PC152	253213,40	8962565,40	ÁREA MARGEM ESQUERDA DO LAGO SOBRADINHO	ÁREA COM RESIDENCIAS, USO AGRÍCOLA E PECUÁRIA SUPRESSÃO DE APP	24 s	SIM	NÃO	RIMG 1607- RIMG 1618
PC153	253977,00	8962239,90	ÁREA MARGEM ESQUERDA DO LAGO SOBRADINHO	ÁREA COM RESIDENCIAS, USO AGRÍCOLA E PECUÁRIA SUPRESSÃO DE APP	24 s	SIM	NÃO	RIMG 1619- RIMG 1627
PC154	255345,10	8961834,90	ÁREA MARGEM ESQUERDA DO LAGO SOBRADINHO	ÁREA COM RESIDENCIAS, USO AGRÍCOLA E PECUÁRIA SUPRESSÃO DE APP	24 s	SIM	NÃO	RIMG 1628- RIMG 1636
PC155	256946,20	8960643,90	ÁREA MARGEM ESQUERDA DO LAGO SOBRADINHO	ÁREA COM RESIDENCIAS, USO AGRÍCOLA E PECUÁRIA SUPRESSÃO DE APP	24 s	SIM	NÃO	RIMG 1637- RIMG 1641
PC156	258090,80	8959904,30	ÁREA MARGEM ESQUERDA DO LAGO SOBRADINHO	ÁREA COM RESIDENCIAS, USO AGRÍCOLA E PECUÁRIA SUPRESSÃO DE APP	24 s	SIM	NÃO	RIMG 1642- RIMG 1654
PC157	260623,50	8958208,90	ÁREA MARGEM ESQUERDA DO LAGO SOBRADINHO	ÁREA COM RESIDENCIAS, USO AGRÍCOLA E PECUÁRIA SUPRESSÃO DE APP	24 s	SIM	NÃO	RIMG 1655- RIMG 1671
PC158	262905,80	8957686,40	ÁREA MARGEM ESQUERDA DO LAGO SOBRADINHO	ÁREA COM RESIDENCIAS, USO AGRÍCOLA E PECUÁRIA SUPRESSÃO DE APP	24 s	SIM	NÃO	RIMG 1672- RIMG 1686
PC159	183673,30	8922310,10	ÁREA MARGEM DIREITA DO LAGO SOBRADINHO	MARGEM EM ÁREA URBANA DE SENTO SÉ - BA	24 s	NÃO	NÃO	RIMG 1687- RIMG 1699
PC160	179197,30	8920871,20	ÁREA MARGEM DIREITA DO LAGO SOBRADINHO	ÁREA COM RESIDENCIAS, USO AGRÍCOLA E PECUÁRIA SUPRESSÃO DE APP	24 s	SIM	NÃO	RIMG 1700- RIMG 1708
PC161	179298,70	8919204,70	ÁREA MARGEM DIREITA DO LAGO SOBRADINHO	NÃO FOI POSSIVEL TER ACESSO PARA VISUALIZAÇÃO E DIAGNÓSTICO	24 s	INDEFINIDO	NÃO	RIMG 1709
PC162	178164,30	8920349,00	ÁREA MARGEM DIREITA DO LAGO SOBRADINHO	ÁREA COM RESIDENCIAS, USO AGRÍCOLA E PECUÁRIA SUPRESSÃO DE APP	24 s	SIM	NÃO	RIMG 1713- RIMG 1717
PC163	174887,50	8920363,50	ÁREA MARGEM DIREITA DO LAGO SOBRADINHO	ÁREA DE USO AGRÍCOLA E PECUÁRIA COM EROSÃO LAMINAR E SUPRESSÃO DE APP	24 s	SIM	NÃO	RIMG 1718- RIMG 1720
PC164	174173,80	8922529,30	ÁREA MARGEM DIREITA DO LAGO SOBRADINHO	ÁREA DE USO AGRÍCOLA E PECUÁRIA COM EROSÃO LAMINAR E SUPRESSÃO DE APP	24 s	SIM	NÃO	RIMG 1721- RIMG 1729
PC166	186182,20	8922553,10	ÁREA MARGEM DIREITA DO LAGO SOBRADINHO	ÁREA DE USO AGRÍCOLA E PECUÁRIA COM EROSÃO LAMINAR E SUPRESSÃO DE APP	24 s	SIM	NÃO	RIMG 1730- RIMG 1773
PC167	186454,60	8923131,90	ÁREA MARGEM DIREITA DO LAGO SOBRADINHO	PONTO DA MARGEM SEM NECESSIDADE DE INTERVENÇÃO	24 s	SIM	NÃO	RIMG 1774- RIMG 1781
PC168	187383,50	8920344,00	ÁREA MARGEM DIREITA DO LAGO SOBRADINHO	ÁREA COM RESIDENCIAS, USO AGRÍCOLA E PECUÁRIA SUPRESSÃO DE APP	24 s	SIM	NÃO	RIMG 1782- RIMG 1787
PC169	189100,80	8918610,30	ÁREA MARGEM DIREITA DO LAGO SOBRADINHO	NÃO FOI POSSIVEL TER ACESSO PARA VISUALIZAÇÃO E DIAGNÓSTICO	24 s	INDEFINIDO	NÃO	RIMG 1788- RIMG 1791
PC170	189316,70	8918397,50	ÁREA MARGEM DIREITA DO LAGO SOBRADINHO	NÃO FOI POSSIVEL TER ACESSO PARA VISUALIZAÇÃO E DIAGNÓSTICO	24 s	INDEFINIDO	NÃO	RIMG 1792- RIMG 1793
PC171	190706,30	8918150,50	ÁREA MARGEM DIREITA DO LAGO SOBRADINHO	ÁREA COM RESIDENCIAS, USO AGRÍCOLA E PECUÁRIA SUPRESSÃO DE APP	24 s	SIM	NÃO	RIMG 1794- RIMG 1805
PC172	191600,80	8917351,10	ÁREA MARGEM DIREITA DO LAGO SOBRADINHO	ÁREA COM RESIDENCIAS, USO AGRÍCOLA E PECUÁRIA SUPRESSÃO DE APP	24 s	SIM	NÃO	RIMG 1806- RIMG 1813
PC173	195818,40	8915229,70	ÁREA MARGEM DIREITA DO LAGO SOBRADINHO	ÁREA DE USO AGRÍCOLA E PECUÁRIA COM EROSÃO LAMINAR E SUPRESSÃO DE APP	24 s	SIM	NÃO	RIMG 1814- RIMG 1818
PC174	197302,80	8913211,40	ÁREA MARGEM DIREITA DO LAGO SOBRADINHO	MARGEM EM ÁREA URBANA	24 s	SIM	NÃO	RIMG 1819- RIMG 1828
PC175	193062,30	8907819,20	ÁREA MARGEM DIREITA DO LAGO SOBRADINHO	ÁREA DE USO AGRÍCOLA E PECUÁRIA COM EROSÃO LAMINAR E SUPRESSÃO DE APP	24 s	SIM	NÃO	RIMG 1829- RIMG 1834
PC176	199549,90	8914607,90	ÁREA MARGEM DIREITA DO LAGO SOBRADINHO	ÁREA COM RESIDENCIAS, USO AGRÍCOLA E PECUÁRIA SUPRESSÃO DE APP	24 s	SIM	NÃO	RIMG 1835- RIMG 1841
PC177	199870,90	8913237,90	ÁREA MARGEM DIREITA DO LAGO SOBRADINHO	ÁREA DE USO AGRÍCOLA E PECUÁRIA COM EROSÃO LAMINAR E SUPRESSÃO DE APP	24 s	SIM	NÃO	RIMG 1842- RIMG 1846
PC178	204685,90	8911913,90	ÁREA MARGEM DIREITA DO LAGO SOBRADINHO	ÁREA DE USO AGRÍCOLA E PECUÁRIA COM EROSÃO LAMINAR E SUPRESSÃO DE APP	24 s	SIM	NÃO	RIMG 1847- RIMG 1856
PC179	209047,00	8912976,80	ÁREA MARGEM DIREITA DO LAGO SOBRADINHO	NÃO FOI POSSIVEL TER ACESSO PARA VISUALIZAÇÃO E DIAGNÓSTICO	24 s	INDEFINIDO	NÃO	RIMG 1857- RIMG 1858
PC180	210268,00	8913353,80	ÁREA MARGEM DIREITA DO LAGO SOBRADINHO	ÁREA DE USO AGRÍCOLA E PECUÁRIA COM EROSÃO LAMINAR E SUPRESSÃO DE APP	24 s	SIM	NÃO	RIMG 1861- RIMG 1872
PC181	221761,80	8918296,00	ÁREA MARGEM DIREITA DO LAGO SOBRADINHO	ÁREA COM RESIDENCIAS, USO AGRÍCOLA E PECUÁRIA SUPRESSÃO DE APP	24 s	SIM	NÃO	RIMG 1876- RIMG 1881
PC182	223701,80	8916753,20	ÁREA MARGEM DIREITA DO LAGO SOBRADINHO	ÁREA COM RESIDENCIAS, USO AGRÍCOLA E PECUÁRIA SUPRESSÃO DE APP	24 s	SIM	NÃO	RIMG 1885- RIMG 1890
PC183	229212,30	8918526,20	ÁREA MARGEM DIREITA DO LAGO SOBRADINHO	ÁREA COM RESIDENCIAS, USO AGRÍCOLA E PECUÁRIA SUPRESSÃO DE APP	24 s	SIM	NÃO	RIMG 1891- RIMG 1907
PC184	234000,50	8919036,10	ÁREA MARGEM DIREITA DO LAGO SOBRADINHO	ÁREA COM RESIDENCIAS, USO AGRÍCOLA E PECUÁRIA SUPRESSÃO DE APP	24 s	SIM	NÃO	RIMG 1911- RIMG 1917
PC185	239275,80	8916866,10	ÁREA MARGEM DIREITA DO LAGO SOBRADINHO	NÃO FOI POSSIVEL TER ACESSO PARA VISUALIZAÇÃO E DIAGNÓSTICO	24 s	INDEFINIDO	NÃO	RIMG 1918- RIMG 1920
PC186	820422,40	8933792,40	ÁREA MARGEM ESQUERDA DO LAGO SOBRADINHO	MARGEM EM ÁREA URBANA MUNICÍPIO DE REMANSO	23 s	NÃO	NÃO	RIMG 1921- RIMG 1933
PC187	824530,00	8937726,00	ÁREA MARGEM ESQUERDA DO LAGO SOBRADINHO	ÁREA DE USO AGRÍCOLA E PECUÁRIA COM EROSÃO LAMINAR E SUPRESSÃO DE APP	23 s	SIM	NÃO	RIMG 1934- RIMG 1939
PC188	824912,60	8938101,60	ÁREA MARGEM ESQUERDA DO LAGO SOBRADINHO	ÁREA DE USO AGRÍCOLA E PECUÁRIA COM EROSÃO LAMINAR E SUPRESSÃO DE APP	23 s	SIM	NÃO	RIMG 1940- RIMG 1947
PC189	825516,20	8938685,00	ÁREA MARGEM ESQUERDA DO LAGO SOBRADINHO	ÁREA DE USO AGRÍCOLA E PECUÁRIA COM EROSÃO LAMINAR E SUPRESSÃO DE APP	23 s	SIM	NÃO	RIMG 1948- RIMG 1958
PC190	826475,50	8939631,90	ÁREA MARGEM ESQUERDA DO LAGO SOBRADINHO	ÁREA DE USO AGRÍCOLA E PECUÁRIA COM EROSÃO LAMINAR E SUPRESSÃO DE APP	23 s	SIM	NÃO	RIMG 1959- RIMG 1967
PC191	827443,50	8938773,50	ÁREA MARGEM ESQUERDA DO LAGO SOBRADINHO	ÁREA DE USO AGRÍCOLA E PECUÁRIA COM EROSÃO LAMINAR E SUPRESSÃO DE APP	23 s	SIM	NÃO	RIMG 1968- RIMG 1974
PC192	827254,40	8937695,70	ÁREA MARGEM ESQUERDA DO LAGO SOBRADINHO	ÁREA DE USO AGRÍCOLA E PECUÁRIA COM EROSÃO LAMINAR E SUPRESSÃO DE APP	23 s	SIM	NÃO	RIMG 1975- RIMG 1988
PC193	826739,50	8933762,50	ÁREA MARGEM ESQUERDA DO LAGO SOBRADINHO	ÁREA DE USO AGRÍCOLA E PECUÁRIA COM EROSÃO LAMINAR E SUPRESSÃO DE APP	23 s	SIM	NÃO	RIMG 1989- RIMG 1996
PC194	828289,80	8939672,20	ÁREA MARGEM ESQUERDA DO LAGO SOBRADINHO	PONTO DA MARGEM SEM NECESSIDADE DE INTERVENÇÃO	23 s	NÃO	NÃO	RIMG 1997- RIMG 2003
PC195	828366,70	8939284,60	ÁREA MARGEM ESQUERDA DO LAGO SOBRADINHO	ÁREA COM RESIDENCIAS, USO AGRÍCOLA E PECUÁRIA SUPRESSÃO DE APP	23 s	SIM	NÃO	RIMG 2004- RIMG 2008
PC196	828722,90	8938511,70	ÁREA MARGEM ESQUERDA DO LAGO SOBRADINHO	PONTO DA MARGEM SEM NECESSIDADE DE INTERVENÇÃO	23 s	NÃO	NÃO	RIMG 2009- RIMG 2019
PC197	170872,90	8939846,60	ÁREA MARGEM ESQUERDA DO LAGO SOBRADINHO	ÁREA COM RESIDENCIAS, USO AGRÍCOLA E PECUÁRIA SUPRESSÃO DE APP	24 s	SIM	NÃO	RIMG 2020- RIMG 2026
PC198	172448,10	8943377,30	ÁREA MARGEM ESQUERDA DO LAGO SOBRADINHO	ÁREA COM RESIDENCIAS, USO AGRÍCOLA E PECUÁRIA SUPRESSÃO DE APP	24 s	SIM	NÃO	RIMG 2027- RIMG 2035
PC199	172567,70	8941058,60	ÁREA MARGEM ESQUERDA DO LAGO SOBRADINHO	ÁREA COM RESIDENCIAS, USO AGRÍCOLA E PECUÁRIA SUPRESSÃO DE APP	24 s	SIM	NÃO	RIMG 2036- RIMG 2044
PC200	172630,20	8938922,40	ÁREA MARGEM ESQUERDA DO LAGO SOBRADINHO	ÁREA COM RESIDENCIAS, USO AGRÍCOLA E PECUÁRIA SUPRESSÃO DE APP	24 s	SIM	NÃO	RIMG 2044- RIMG 2050
PC201	173457,00	8937130,50	ÁREA MARGEM ESQUERDA DO LAGO SOBRADINHO	PONTO DA MARGEM SEM NECESSIDADE DE INTERVENÇÃO	24 s	NÃO	NÃO	RIMG 2051- RIMG 2059
PC202	175226,00	8935784,70	ÁREA MARGEM ESQUERDA DO LAGO SOBRADINHO	PONTO DA MARGEM SEM NECESSIDADE DE INTERVENÇÃO	24 s	NÃO	NÃO	RIMG 2060- RIMG 2065
PC203	175509,70	8935334,40	ÁREA MARGEM ESQUERDA DO LAGO SOBRADINHO	ÁREA COM RESIDENCIAS, USO AGRÍCOLA E PECUÁRIA SUPRESSÃO DE APP	24 s	SIM	NÃO	RIMG 2066- RIMG 2078
PC204	178382,90	8934238,50	ÁREA MARGEM ESQUERDA DO LAGO SOBRADINHO	PONTO DA MARGEM SEM NECESSIDADE DE INTERVENÇÃO	24 s	NÃO	NÃO	RIMG 2079- RIMG 2084
PC205	178757,30	8933897,00	ÁREA MARGEM ESQUERDA DO LAGO SOBRADINHO	ÁREA COM RESIDENCIAS, USO AGRÍCOLA E PECUÁRIA SUPRESSÃO DE APP	24 s	SIM	NÃO	RIMG 2085- RIMG 2095
PC206	183024,30	8933971,10	ÁREA MARGEM ESQUERDA DO LAGO SOBRADINHO	PONTO DA MARGEM SEM NECESSIDADE DE INTERVENÇÃO	24 s	NÃO	NÃO	RIMG 2096- RIMG 2098
PC207	183178,10	8933939,80	ÁREA MARGEM ESQUERDA DO LAGO SOBRADINHO	NÃO FOI POSSIVEL TER ACESSO PARA VISUALIZAÇÃO E DIAGNÓSTICO	24 s	INDEFINIDO	NÃO	RIMG 2099
PC208	184111,20	8933405,80	ÁREA MARGEM ESQUERDA DO LAGO SOBRADINHO	ÁREA COM RESIDENCIAS, USO AGRÍCOLA E PECUÁRIA SUPRESSÃO DE APP	24 s	SIM	NÃO	RIMG 2100- RIMG 2111
PC209	185609,40	8933235,40	ÁREA MARGEM ESQUERDA DO LAGO SOBRADINHO	ÁREA COM RESIDENCIAS, USO AGRÍCOLA E PECUÁRIA SUPRESSÃO DE APP	24 s	SIM	NÃO	RIMG 2112- RIMG 2117
PC210	192196,40	8935611,90	ÁREA MARGEM ESQUERDA DO LAGO SOBRADINHO	ÁREA COM RESIDENCIAS, USO AGRÍCOLA E PECUÁRIA SUPRESSÃO DE APP	24 s	SIM	NÃO	RIMG 2122- RIMG 2126
PC211	192311,20	8935195,50	ÁREA MARGEM ESQUERDA DO LAGO SOBRADINHO	ÁREA COM RESIDENCIAS, USO AGRÍCOLA E PECUÁRIA SUPRESSÃO DE APP	24 s	SIM	NÃO	RIMG 2127- RIMG 2131
PC212	197817,60	8938520,60	ÁREA MARGEM ESQUERDA DO LAGO SOBRADINHO	PONTO DA MARGEM SEM NECESSIDADE DE INTERVENÇÃO	24 s	NÃO	NÃO	RIMG 2132- RIMG 2136
PC213	197939,70	8937408,90	ÁREA MARGEM ESQUERDA DO LAGO SOBRADINHO	ÁREA COM RESIDENCIAS, USO AGRÍCOLA E PECUÁRIA SUPRESSÃO DE APP	24 s	SIM	NÃO	RIMG 2137- RIMG 2147
PC214	211956,70	8936087,20	ÁREA MARGEM ESQUERDA DO LAGO SOBRADINHO	ÁREA COM RESIDENCIAS, USO AGRÍCOLA E PECUÁRIA SUPRESSÃO DE APP	24 s	SIM	NÃO	RIMG 2148- RIMG 2150
PC215	212297,20	8935326,70	ÁREA MARGEM ESQUERDA DO LAGO SOBRADINHO	ÁREA COM RESIDENCIAS, USO AGRÍCOLA E PECUÁRIA SUPRESSÃO DE APP	24 s	SIM	NÃO	RIMG 2151- RIMG 2157
PC216	213009,20	8935412,10	ÁREA MARGEM ESQUERDA DO LAGO SOBRADINHO	ÁREA COM RESIDENCIAS, USO AGRÍCOLA E PECUÁRIA SUPRESSÃO DE APP	24 s	SIM	NÃO	RIMG 2158- RIMG 2163
PC217	214526,00	8937767,80	ÁREA MARGEM ESQUERDA DO LAGO SOBRADINHO	ÁREA DE USO AGRÍCOLA E PECUÁRIA COM EROSÃO LAMINAR E SUPRESSÃO DE APP	24 s	SIM	NÃO	RIMG 2164- RIMG 2171
PC218	215026,20	8936466,90	ÁREA MARGEM ESQUERDA DO LAGO SOBRADINHO	ÁREA DE USO AGRÍCOLA E PECUÁRIA COM EROSÃO LAMINAR E SUPRESSÃO DE APP	24 s	SIM	NÃO	RIMG 2173- RIMG 2179
PC219	214899,40	8938023,70	ÁREA MARGEM ESQUERDA DO LAGO SOBRADINHO	ÁREA DE USO AGRÍCOLA E PECUÁRIA COM EROSÃO LAMINAR E SUPRESSÃO DE APP	24 s	SIM	NÃO	RIMG 2181- RIMG 2186
PC220	215637,40	8937053,50	ÁREA MARGEM ESQUERDA DO LAGO SOBRADINHO	ÁREA COM RESIDENCIAS, USO AGRÍCOLA E PECUÁRIA SUPRESSÃO DE APP	24 s	SIM	NÃO	RIMG 2187- RIMG 2198
PC221	216724,70	8936623,00	ÁREA MARGEM ESQUERDA DO LAGO SOBRADINHO	ÁREA DE USO AGRÍCOLA E PECUÁRIA COM EROSÃO LAMINAR E SUPRESSÃO DE APP	24 s	SIM	NÃO	RIMG 2200- RIMG 2207
PC222	219089,60	8936571,20	ÁREA MARGEM ESQUERDA DO LAGO SOBRADINHO	ÁREA DE USO AGRÍCOLA E PECUÁRIA COM EROSÃO LAMINAR E SUPRESSÃO DE APP	24 s	SIM	NÃO	RIMG 2209- RIMG 2214
PC223	218719,50	8934531,80	ÁREA MARGEM ESQUERDA DO LAGO SOBRADINHO	ÁREA DE USO AGRÍCOLA E PECUÁRIA COM EROSÃO LAMINAR E SUPRESSÃO DE APP	24 s	SIM	NÃO	RIMG 2216- RIMG 2222
PC224	211908,70	8931870,20	ÁREA MARGEM ESQUERDA DO LAGO SOBRADINHO	ÁREA DE USO AGRÍCOLA E PECUÁRIA COM EROSÃO LAMINAR E SUPRESSÃO DE APP	24 s	SIM	NÃO	RIMG 2224- RIMG 2232

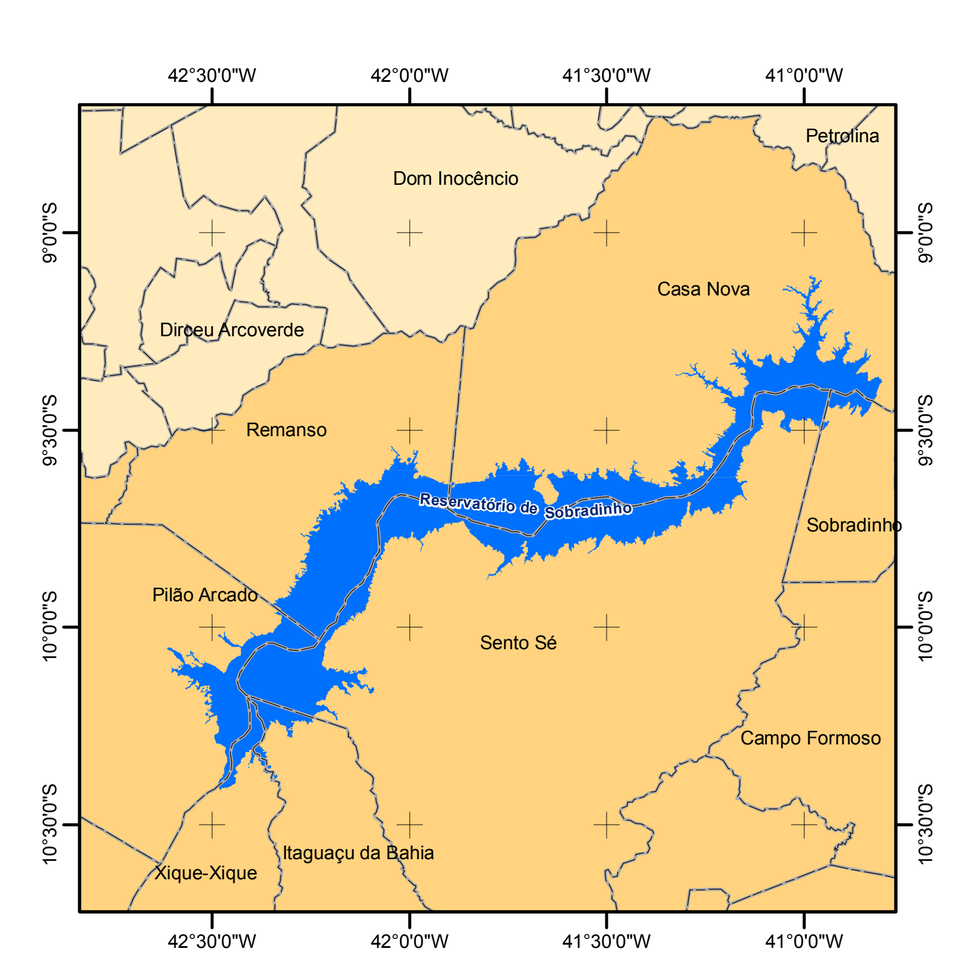

Legenda

- Pontos de Controle
- Aeroportos
- Pista de pouso
- Atracadouros
- Elemento fisiográfico natural
- Localidades
- Sedes municipais
- Sentido fluxo do rio
- Barramento
- Malha viária secundária
- Malha viária principal
- Hidrografia
- Ilhas
- Limites municipais
- Reservatório de Sobradinho Nível Máximo Operativo Normal

Parâmetros Cartográficos

Escala: 1:215.000

0 2,3 4,6 6,9 9,2 km

Projeção Universal Transversa de Mercator - UTM
Datum: SIRGAS2000
Fuso: 24S
Meridiano Central: 39° WGR

Nota Explicativa 1

No Mapa consta a localização dos pontos de controle no entorno do reservatório de Sobradinho.

Nota Explicativa 2

O equipamento utilizado para o levantamento dos pontos de controle foi o GNSS marca NavCom modelo SF 3040 configurado para coleta de dados em modo StarFire sem necessidade de pós processamento.

O coletor de interface (PDA) utilizado foi o Nautiz X7.

Precisões no modo StarFire:
Horizontal:< 5 cm;
Vertical: <10 cm;
Velocidade: 0.01 ms.

O sistema de coordenadas utilizado foi SIRGAS2000 UTM 24S

Cliente: COMPANHIA HIDRO ELÉTRICA DO SÃO FRANCISCO - CHESF | Local: RECIFE | UF: PE

Projeto: ELABORAÇÃO DE DIAGNÓSTICO E PROJETO EXECUTIVO DO PROGRAMA DE PROCESSOS EROSIVOS NO ENTORNO DA USINA DE SOBRADINHO

Título: ANEXO I - MAPA DE PONTOS DE CONTROLE

Projetista: ENGº. AGR. LAURI J. MARTINI CREA Nº 161252/RS

Elaborado por: ROMELITO REGGINATO | Revisado por: ENGº. AGR. JORGE VIDAL

Fonte de Dados:	Ordem de Serviço:	Data:	Escala:	Prancha:	Folha Formato:	Arquivo Digital:
NOTA EXPLICATIVA	OSA2012-008	SET/2012	1:215.000	1/1	A0	PROJETOS\OSA 2012-008 CHESF EROSAO SOBRADINHO\RP01 PONTOS CAMPO

DIREITOS AUTORAIS RESERVADOS CONFORME TERMOS CONTRATUAIS.
Proibida a reprodução total ou parcial deste desenho sem expresso consentimento do proprietário.