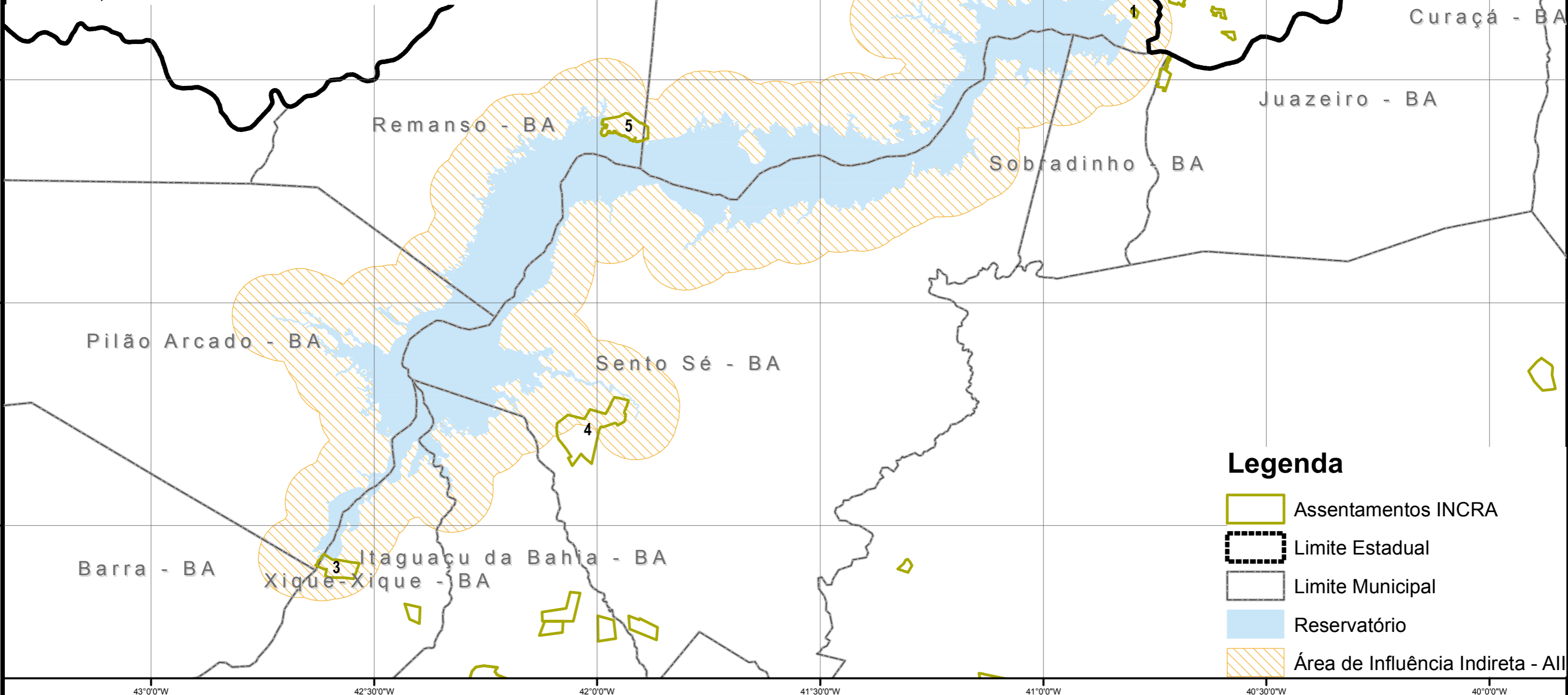







Assentamentos INCRA na AII da UHE Sobradinho				
Área	Projeto	Nº de Famílias	Município	Area (ha)
1	PA BELA VISTA II	24	CASA NOVA	213,2
2	PA TRES BOIS	51	CASA NOVA	561,9
3	PA SERRA AZUL	40	XIQUE-XIQUE	3.800,0
4	s/nome			
5	PA CANAÃ	90	REMANSO	5.043,5

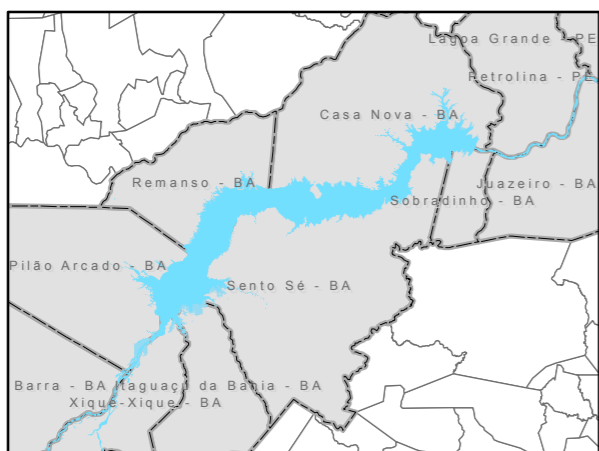
Fonte: Incra 02/2011



Legenda

-  Assentamentos INCRA
-  Limite Estadual
-  Limite Municipal
-  Reservatório
-  Área de Influência Indireta - AII

Mapa de Localização do Estudo



FONTES:

- * Malha Municipal e Estadual Digital 2007, disponibilizado pelo IBGE em versão simplificada, compatível com a escala de 1:2.500.000;
- * Assentamentos - INCRA, fev/2011 compatível com a escala de 1:100.000;
- * Reservatório e Área de Influência Indireta- Base da Chesf com escala compatível com 1:100.000.

COMPANHIA HIDRO ELÉTRICA DO SÃO FRANCISCO

Departamento de Cartografia e Geoprocessamento - DCG

UHE - SOBRADINHO

Áreas de Assentamentos Rurais

Sistema Geodésico de Referência: SIRGAS 2000

ESCALA	1:1.000.000
DATA	09/2012
DES. Nº	DCG - 146/2012
FOLHA	1/1
REV.	0