

Programa de Resgate de Germoplasma do Sistema Simplicio

Linhas de Transmissão Anta - Simplicio - Rocha Leão

Cliente: 

Legenda:

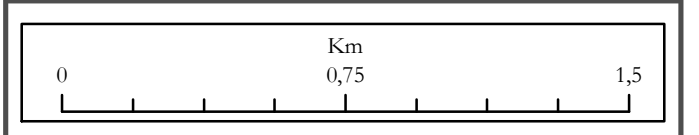
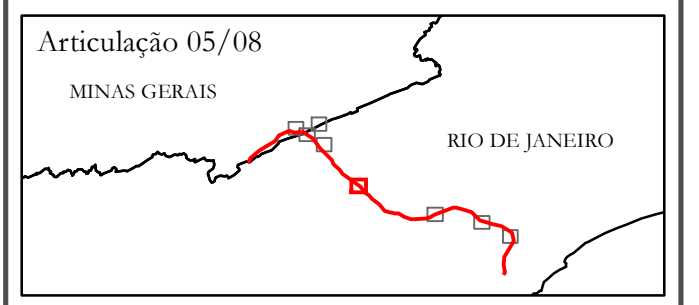
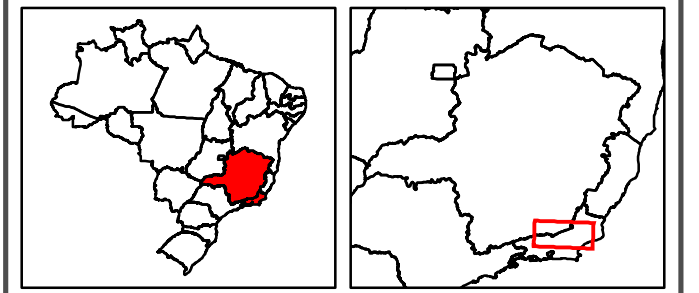
- Matrizes Marcadas
- Linha de Transmissão

Fonte de dados:

- Instituto Brasileiro de Geografia e Estatística - IBGE.
- Sistema de Informações Georreferenciadas do Setor Elétrico - SIGEL ANEEL.
- Imagens Utilizadas: Ortofotos.

Datum Horizontal: SIRGAS 2000

MAPA DE SITUAÇÃO



PROJETO:  MANNA & TOLEDO PLANEJAMENTO AMBIENTAL

CARTOGRAFIA: 

Sources: Esri, HERE, DeLorme, USGS, Intermap, increment P Corp., NRCAN, Esri Japan, METI, Esri China (Hong Kong), Esri (Thailand), MapmyIndia, © OpenStreetMap contributors, and the GIS User Community