

# Programa de Resgate de Germoplasma do Sistema Simplicio

## Linhas de Transmissão Anta - Simplicio - Rocha Leão

**Cliente:** 

**Legenda:**

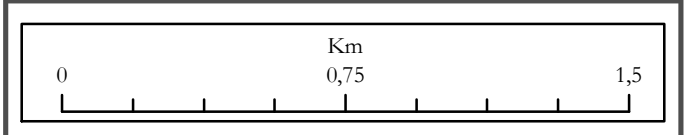
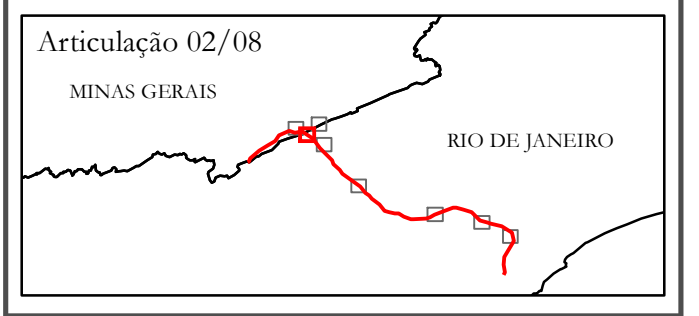
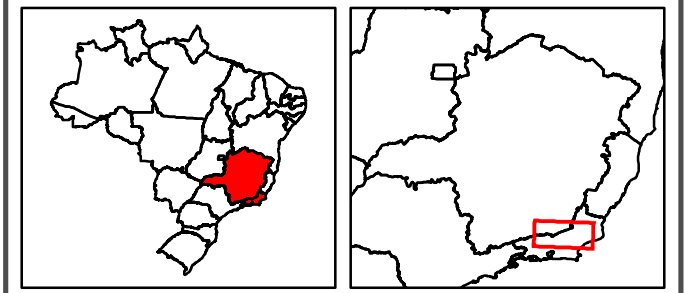
- Matrizes Marcadas
- Linha de Transmissão

**Fonte de dados:**

- Instituto Brasileiro de Geografia e Estatística - IBGE.
- Sistema de Informações Georreferenciadas do Setor Elétrico - SIGEL ANEEL.
- Imagens Utilizadas: Ortofotos.

Datum Horizontal: SIRGAS 2000

### MAPA DE SITUAÇÃO



**PROJETO:**  MANNA & TOLEDO PLANEJAMENTO AMBIENTAL

**CARTOGRAFIA:** 

Sources: Esri, HERE, DeLorme, USGS, Intermap, increment P Corp., NRCAN, Esri Japan, METI, Esri China (Hong Kong), Esri (Thailand), MapmyIndia, © OpenStreetMap contributors, and the GIS User Community