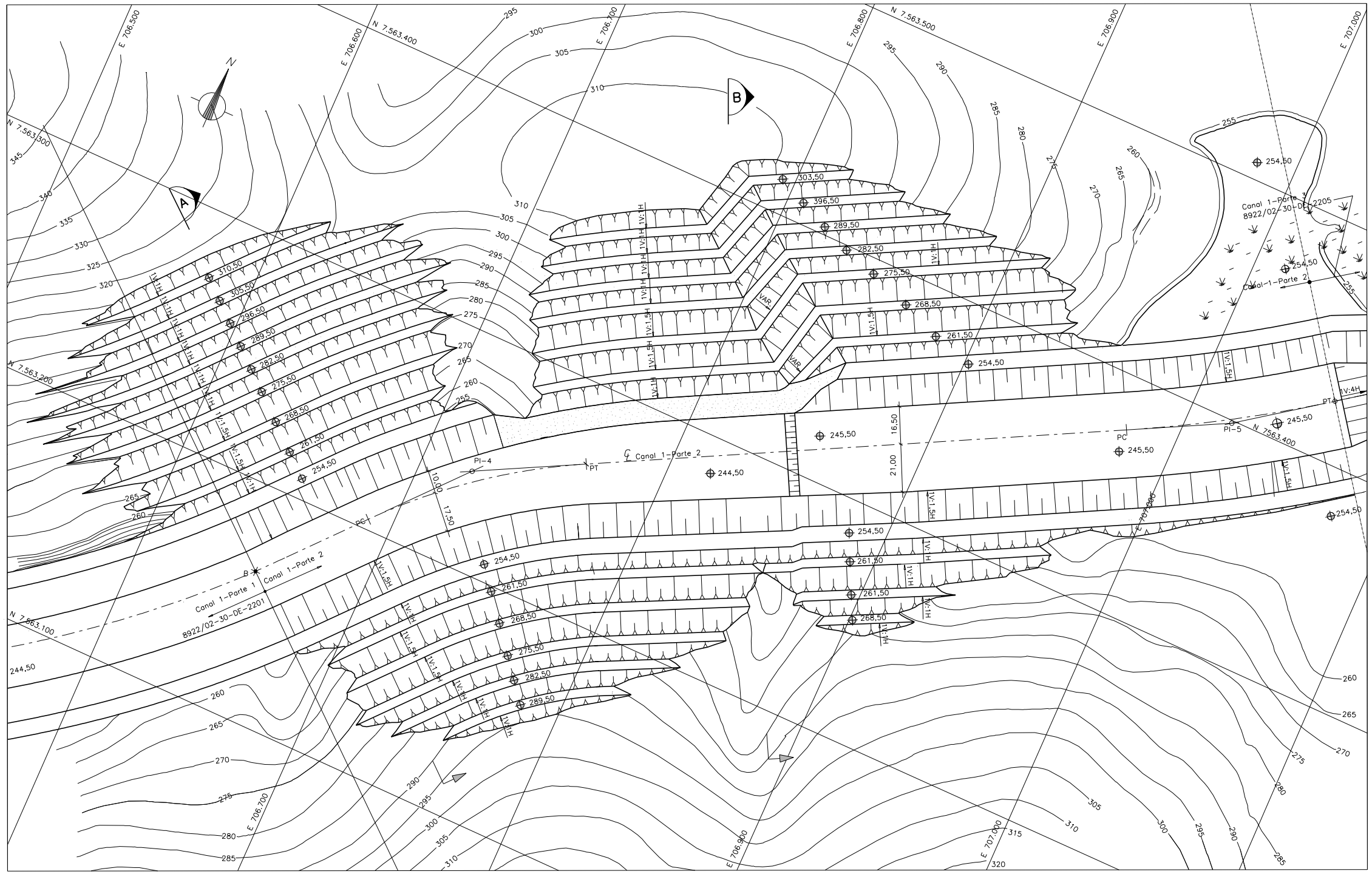

PLANTA
1:1000

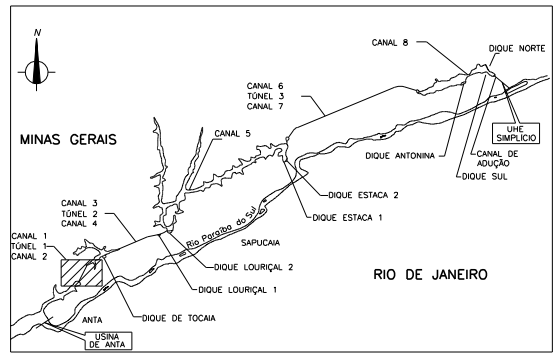

PLANTA CHAVE
SEM ESCALA

CONVENÇÕES

TERRENO NATURAL

TOPO DA ROCHA INFERIDO

TALUDE DE ESCAVAÇÃO EM SOLO – PLANTA

NOTAS

1 – TODAS AS DIMENSÕES E ELEVAÇÕES ESTÃO EM METRO, EXCETO ONDE INDICADO DE OUTRA FORMA.

DESENHO DE REFERÊNCIA

8922/02-3G-DE-2251-0 – LIGAÇÃO 1 – CANAL 1 – PARTE 2
MAPA GEOLÓGICO-GEOTÉCNICO E PLANTA DE LOCAÇÃO DAS INVESTIGAÇÕES.

COORDENADAS LOCAIS		
PONTO	N	E
B	7.563.164,405	706.649,819
PI-4	7.563.242,305	706.722,192
PI-5	7.563.398,801	707.019,133
PT	7.563.426,192	707.056,568

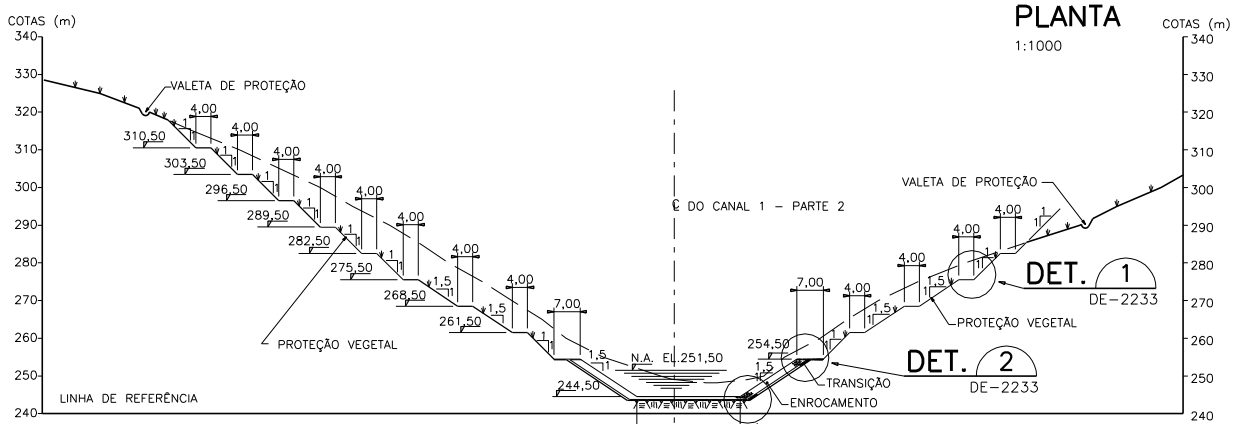

SEÇÃO A
1:1000

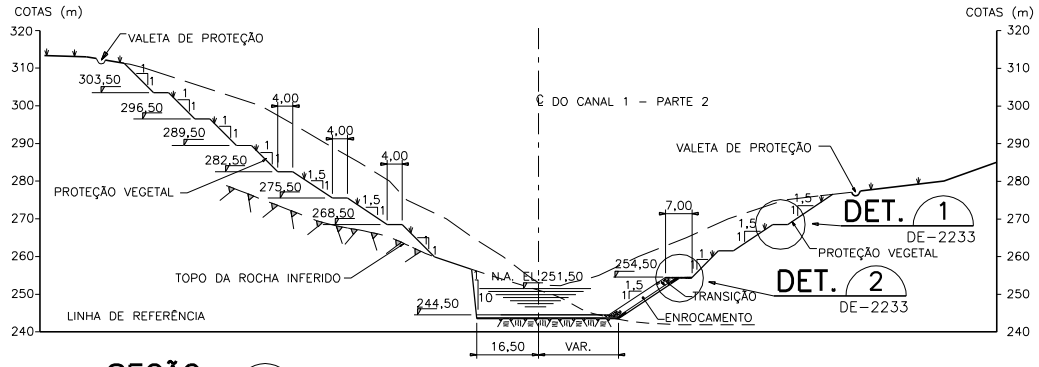

SEÇÃO B
1:1000

1:1000 0 20 40 60m
ESCALA DO ORIGINAL

REV	APR. PARA	DESCRIÇÃO	FEITO	VISTO	POR	ORG.	FEITO	VISTO	APROV
									/ /
									/ /
									/ /
									/ /
ORIG						/ /			
									/ /
			FURNAS				PROJETISTA		

FURNAS

AHE SIMPLÍCIO – QUEDA ÚNICA
PROJETO BÁSICO – OBRAS DE INTERLIGAÇÃO

ESCALA 1:1000

LIGAÇÃO 1 – CANAL 1 – PARTE 2
ARRANJO GERAL
PLANTA E SEÇÕES

SCA	20/08/06
DESENHO ACCS/AJC	22/08/06
PROJETO JAS/PR-5224/D	25/08/06
VISTO/RESP/CREA	

ENGEVIX

8922/02-30-DE-2203-0