





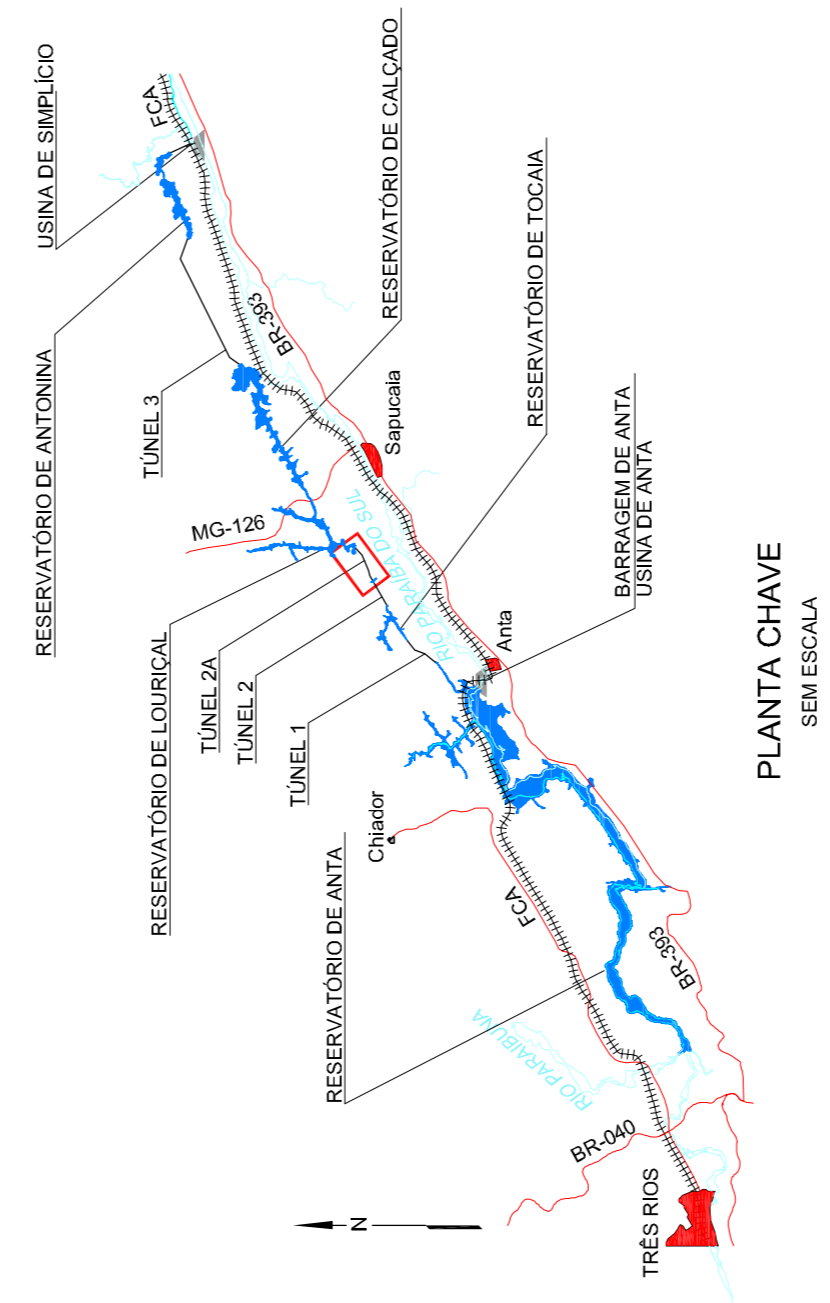
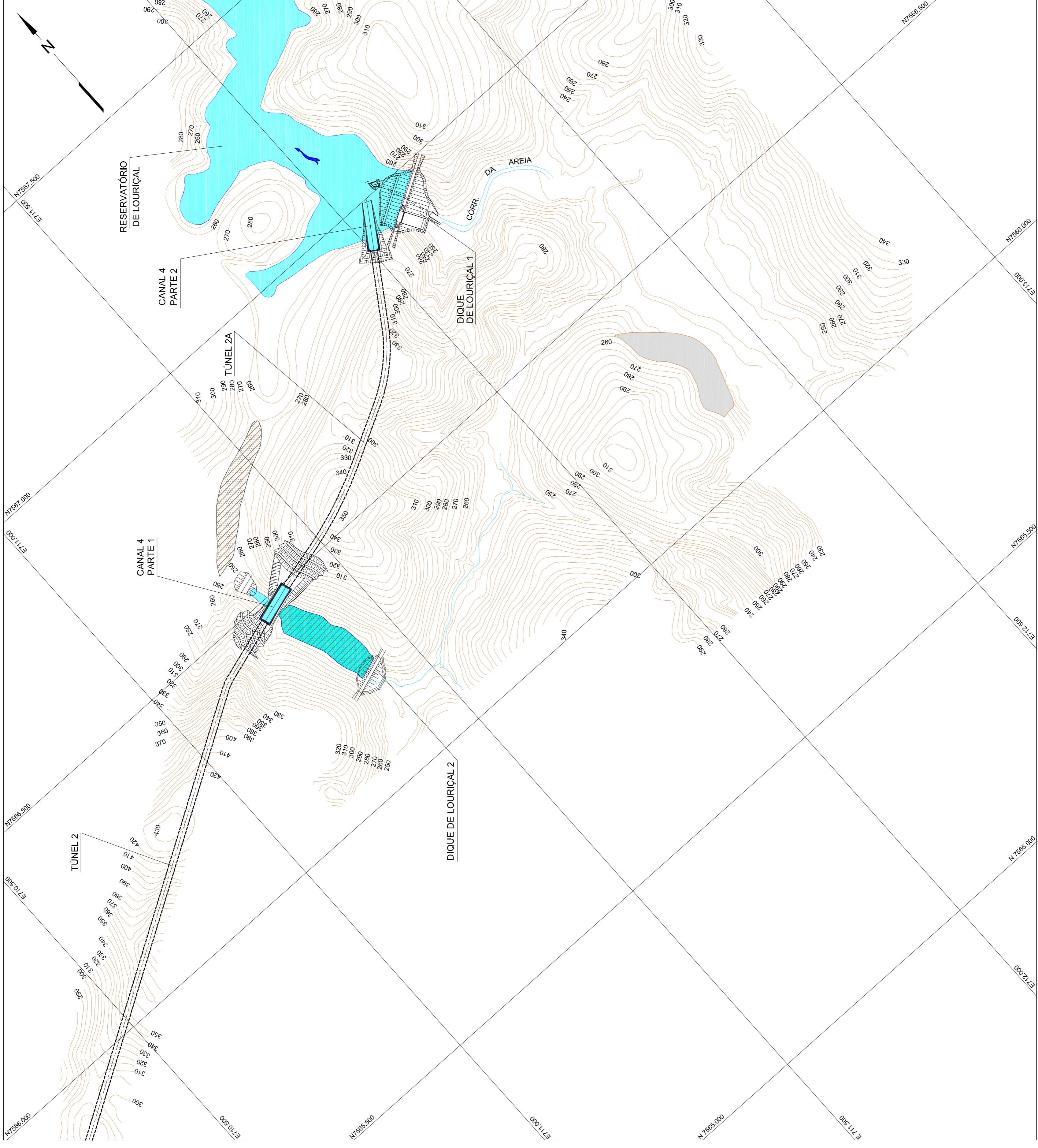


LEGENDA CARTOGRÁFICA

-  Reservatório
-  Rios e córregos
-  Curva de nível

LEGENDA TEMÁTICA:

-  Bola-fora na área de inundação com cota acima do NA 251,50m
-  Bola-fora externo aos reservatórios
-  Topo Rochoso



REFERÊNCIAS
1 - 8922/02-10-DE-0004 - Circuito Hidráulico - Arranjo Geral - Detalhe 3
AHE Simplício Queda Única, Projeto Básico de Engenharia ENGEVIX, 2006

NOTAS
1 - Todas as dimensões e elevações são dadas em metro.
2 - Este desenho foi reproduzido através de processo digital, a partir do des. nº 1581-DC-G10-013-R0 da Leme Engenharia S.A. com autorização de Furnas Centrais Elétricas S.A. sendo adaptado ao projeto atual.

FURNAS	AHE SIMPLICIO QUEDA ÚNICA PROJETO BÁSICO AMBIENTAL						
	ESCALA 1:5.000	CARACTERÍSTICAS TÉCNICAS DO EMPREENDIMENTO ARRANJO GERAL - PARTE 3 CANAL 4, TUNEL 2A E DIQUES LOURICAL 1 E 2					
AUSN.	MS2/0306						
AUTORESENHO	MS2/0306						
COMISSÃO	MS2/0306						
AUTORPROJETO	J.A.S.						
VISTORRESP/CREA	MS2/0306						
CREA Nº 5.224-DPR							
ORIG							
REV	LIBERADO PARA	DESCRIÇÃO					
FEITO	VISTO	POR	ORG.	FEITO	VISTO	JAPROZ/	PROJETA