


FURNAS CENTRAIS ELÉTRICAS

ENGEVIX

# AHE SIMPLÍCIO



**EIA**  
**ESTUDO DE IMPACTO**  
**AMBIENTAL**

VOLUME VII - ANEXOS  
TOMO D

MAIO/2004

**FURNAS CENTRAIS ELÉTRICAS S/A  
AHE SIMPLÍCIO QUEDA ÚNICA  
MEIO AMBIENTE  
ESTUDO DE IMPACTO AMBIENTAL**

**ANEXO VI-C – PESQUISA SOCIOECONÔMICA –  
RELATÓRIO DPI.T DE FURNAS**

**8794/00-6B-RL-0001-0**

**7 DE MAIO DE 2004**

ELABO.: DPI.T FURNAS	VERIF.:	APROV.:	FINAL.
-------------------------	---------	---------	--------

**ANEXO VI-C – PESQUISA SOCIOECONÔMICA – RELATÓRIO DO DPI.T DE FURNAS  
(TRECHO DE VAZÃO REDUZIDA E ÁREA DE RELOCAÇÃO DA BR-393)**



---

Assunto	Parte	Revisão	Data de Edição
Estudo Complementar de EIA / RIMA	-	00	10.03.2004

# ESTUDO COMPLEMENTAR DO EIA / RIMA DO AHE SIMPLÍCIO





FURNAS

Assunto	Parte	Revisão	Data de Edição
Estudo Complementar de EIA / RIMA	-	00	10.03.2004

## SUMÁRIO

### PARTE I - Municípios atingidos

Montante da Barragem

Município de Três Rios - RJ

Jusante da Barragem – Área de vazão comprometida

Município de Chiador - MG

Município de Sapucaia - RJ

Município de Alem Paraíba - MG

### PARTE II - Planilhas

Relatório de Propriedades por município

Relatório dos Proprietários residentes na propriedade

Relatório de identificação das propriedades na área de  
relocação da BR 393

Relatório com a finalidade da propriedade

Relatório do uso da água

Relatório com o uso do rio pela população

Relatório com o nível de instrução e número de pessoas  
nas famílias

Relatório com o regime de posse e uso da terra

Relatório com a renda familiar

Relatório discriminando o tipo de instalação sanitária e o  
destino do lixo

Relatório com o uso da tecnologia empregada



FURNAS

DEPARTAMENTO DE PATRIMÔNIO IMOBILIÁRIO – DPI.T  
Usina de Simplício  
ESTUDO DE VIABILIDADE DO AHE SIMPLÍCIO

Assunto	Parte	Revisão	Data de Edição
Estudo Complementar de EIA / RIMA	-	00	10.03.2004

Relatório do uso da mão de obra  
Relatório com o uso da energia  
Relatório das atividades extrativistas  
Relatório de identificação dos poços  
Relatório de Produção Agrícola  
Relatório da Pecuária  
Relatório da Atividade Pesqueira  
Relatório da Dessedentação de animais  
Relatório de Psicultura  
Relatório de Produção Industrial  
Relatório das Opções de lazer  
Relatório das Expectativas da população

PARTE III Formulário Utilizado

PARTE IV Planta com a área atingida pela relocação da BR 393



Assunto	Parte	Revisão	Data de Edição
Estudo Complementar de EIA / RIMA	-	00	10.03.2004

# Parte I



FURNAS

DEPARTAMENTO DE PATRIMÔNIO IMOBILIÁRIO – DPI.T  
Usina de Simplício  
ESTUDO DE VIABILIDADE DO AHE SIMPLÍCIO

Assunto	Parte	Revisão	Data de Edição
Estudo Complementar de EIA / RIMA	-	00	10.03.2004

Com o enchimento do reservatório da Usina de Simplício, localizado no município de Sapucaia - RJ, Distrito de Anta, teremos a montante da Barragem, no lado direito do rio Paraíba do Sul, no município de Três Rios, o alagamento da rodovia BR 393.

Os estudos preliminares indicam que a relocação desta via deverá ser feita por onde hoje existe uma estrada de terra que atravessa um povoado identificado como Comunidade do Grama no município de **Três Rios**.

Esta Comunidade é composta de **36** propriedades.

A jusante da barragem terá uma área de vazão comprometida, atingindo na margem direita o município de **Sapucaia** com **10** propriedades, e no lado esquerdo o município de **Chiador**, com **13** propriedades e o município de **Além Paraíba** tendo no distrito de Benjamin Constant a localidade mais afetada com **11** propriedades.

Nosso estudo será dividido por município; Inicialmente, apresentamos um estudo das dimensões das propriedades.

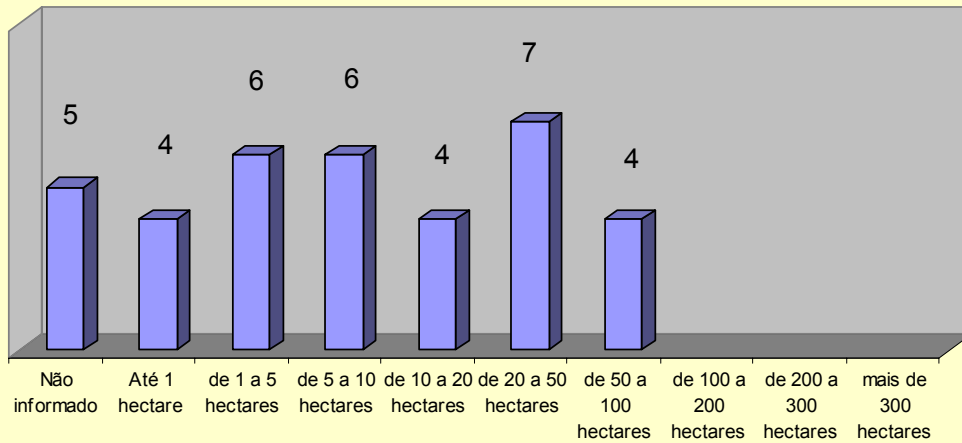
**Assunto**  
**Estudo Complementar de EIA / RIMA**

**Parte**  
 -

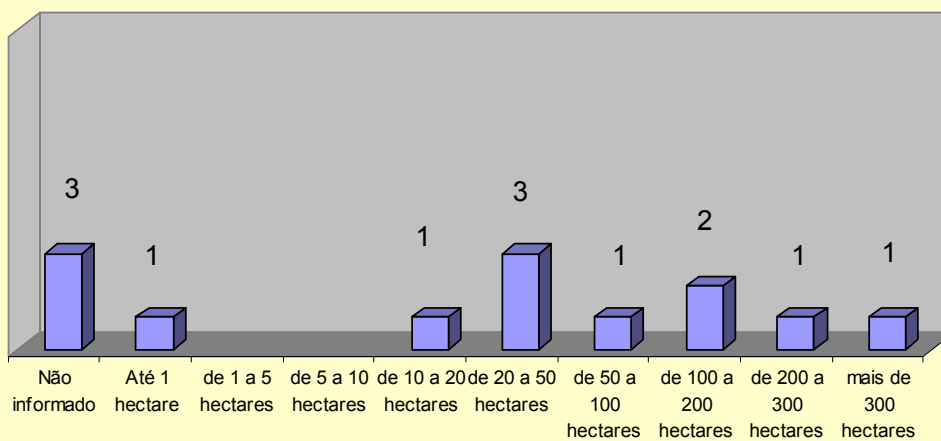
**Revisão**  
 00

**Data de Edição**  
 10.03.2004

**Dimensões das propriedades no município de Três Rios - RJ**



**Dimensões das propriedades no município de Chiador - MG**



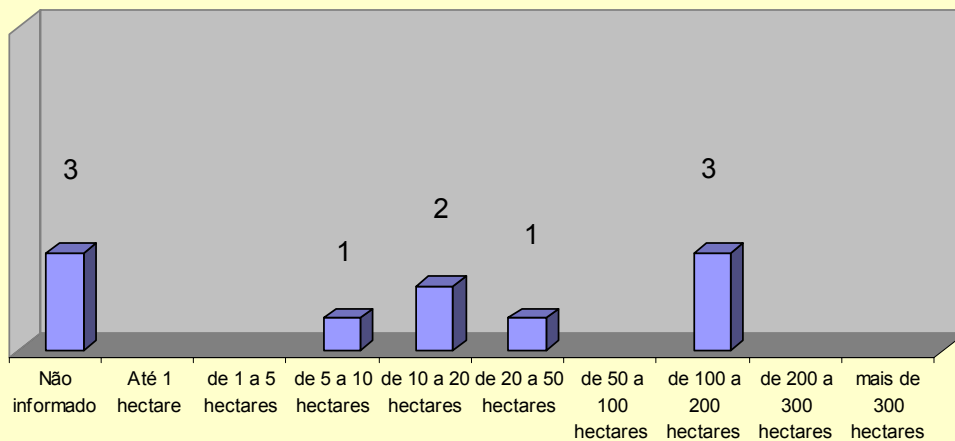
**Assunto**  
**Estudo Complementar de EIA / RIMA**

**Parte**  
 -

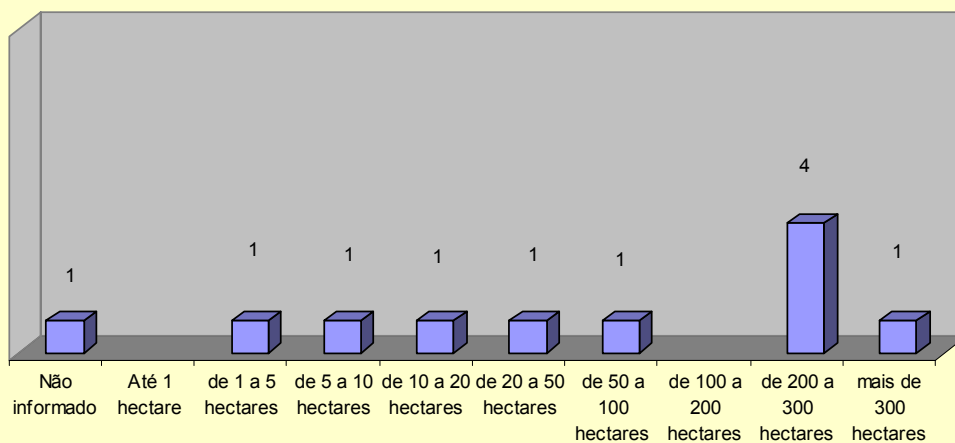
**Revisão**  
 00

**Data de Edição**  
 10.03.2004

**Dimensões das propriedades no município de Sapucaia - RJ**



**Dimensões das propriedades no município de Além Paraíba - MG**



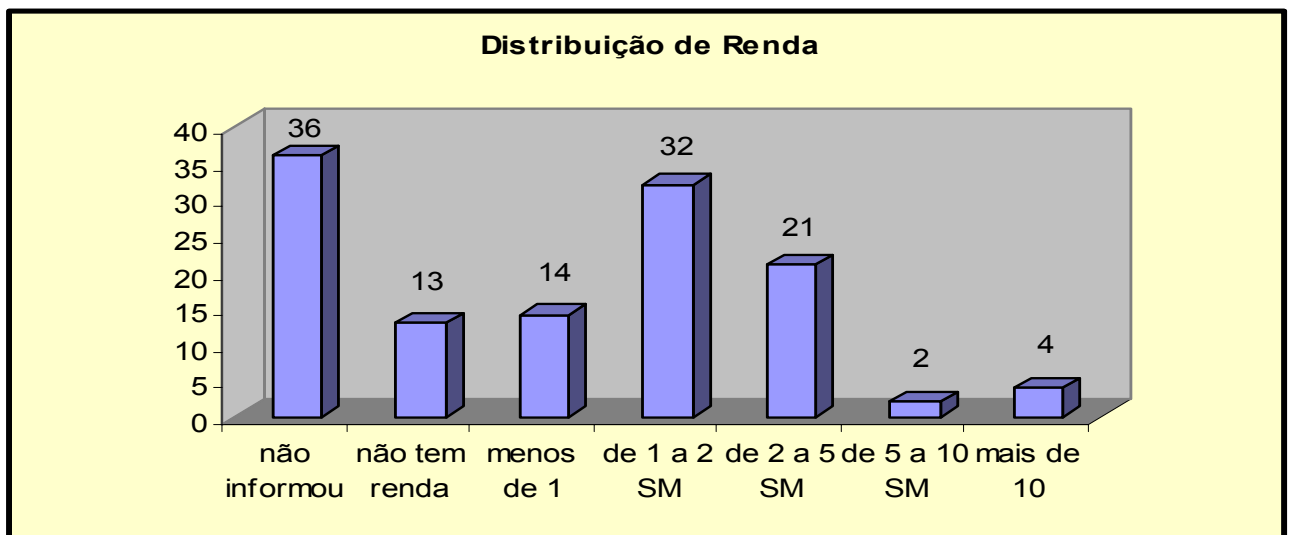
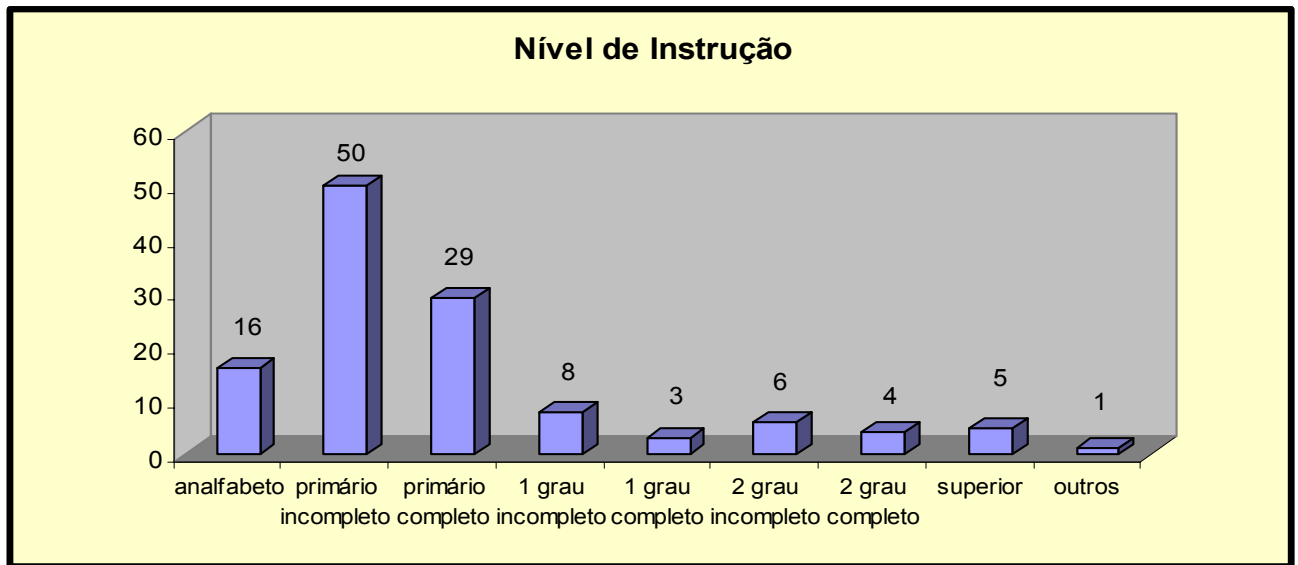
**Assunto**  
**Estudo Complementar de EIA / RIMA**

**Parte**  
 -

**Revisão**  
 00

**Data de Edição**  
 10.03.2004

A seguir, apresentamos um perfil dessas comunidades, Elas têm baixo nível de escolaridade, conforme demonstramos no gráfico e uma renda de até cinco salários mínimos.





**FURNAS**

<b>Assunto</b>	<b>Parte</b>	<b>Revisão</b>	<b>Data de Edição</b>
<b>Estudo Complementar de EIA / RIMA</b>	<b>-</b>	<b>00</b>	<b>10.03.2004</b>

# **Município de Três Rios**

## **Estado do Rio de Janeiro**



Assunto

Estudo Complementar de EIA / RIMA

Parte

-

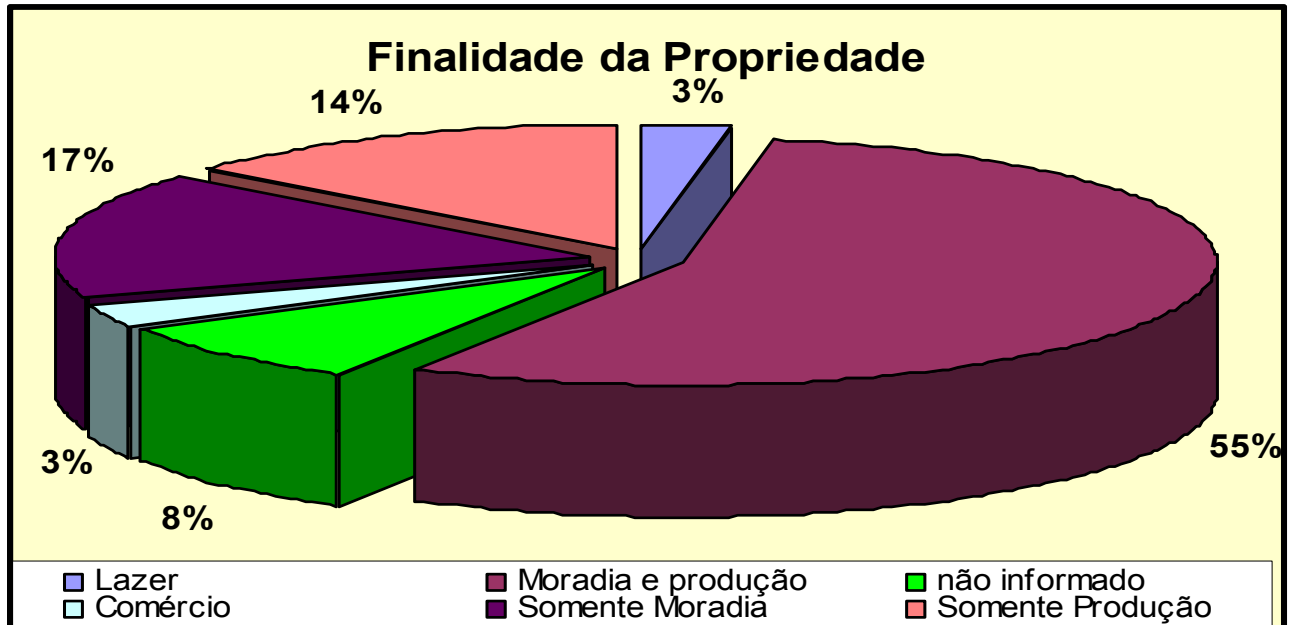
Revisão

00

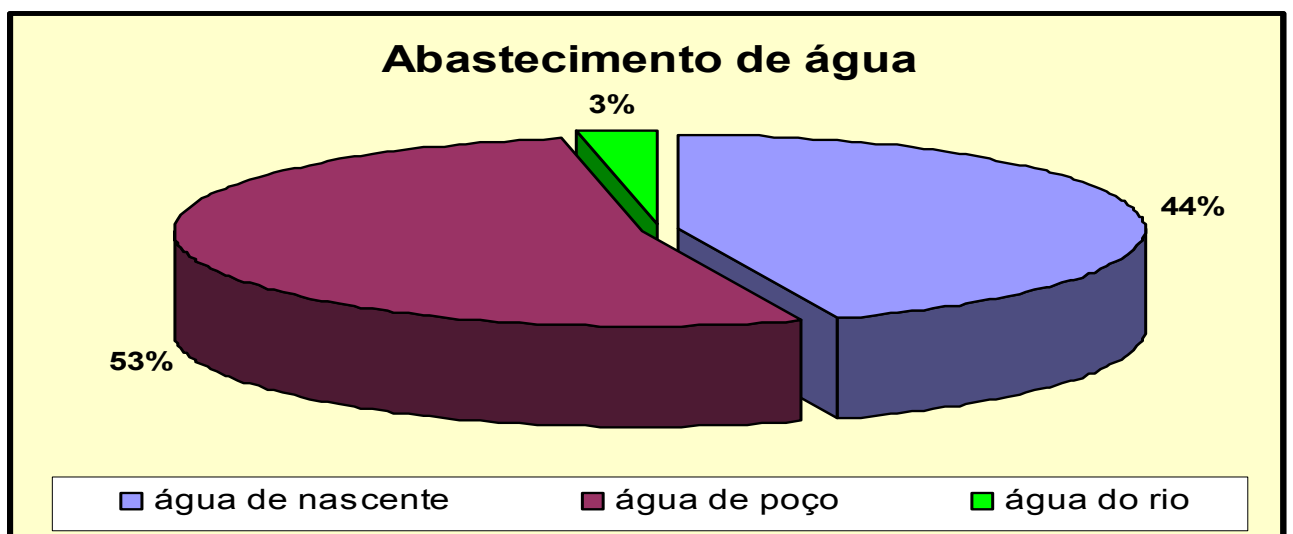
Data de Edição

10.03.2004

Utiliza em sua maioria a propriedade para moradia com alguma produção para subsistência.



Tem seu abastecimento de água fornecido por nascente ou poço,



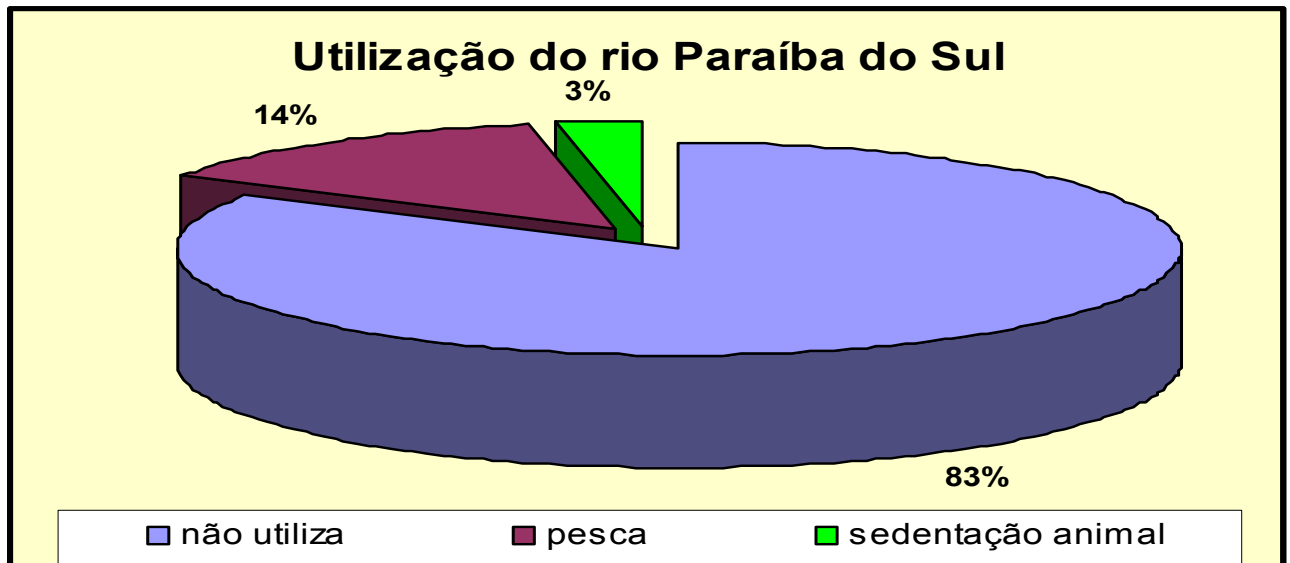
Assunto  
**Estudo Complementar de EIA / RIMA**

Parte  
 -

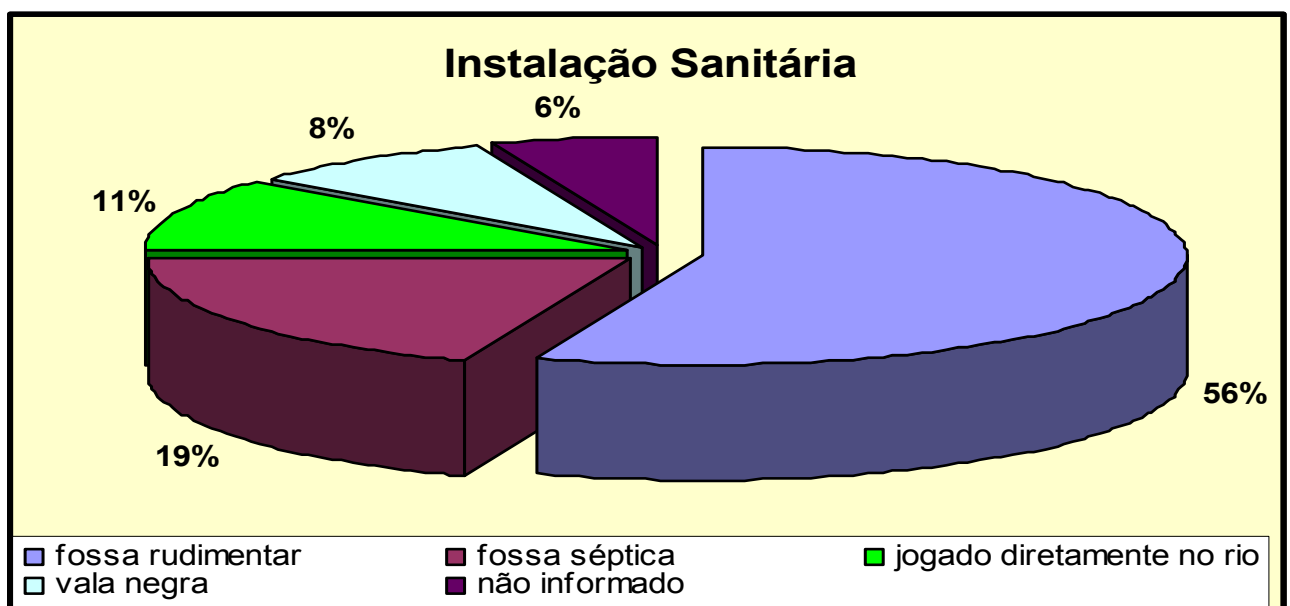
Revisão  
 00

Data de Edição  
 10.03.2004

Esta população não utiliza as águas do rio Paraíba do Sul,



E tem na fossa sua instalação sanitária típica.



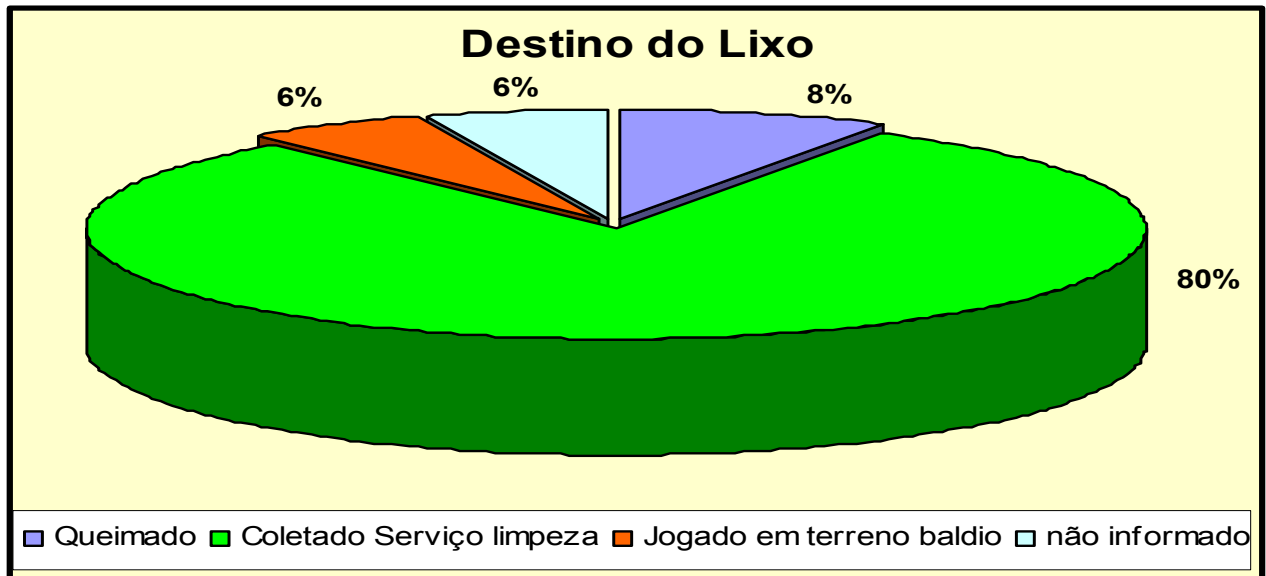
Assunto  
**Estudo Complementar de EIA / RIMA**

Parte  
 -

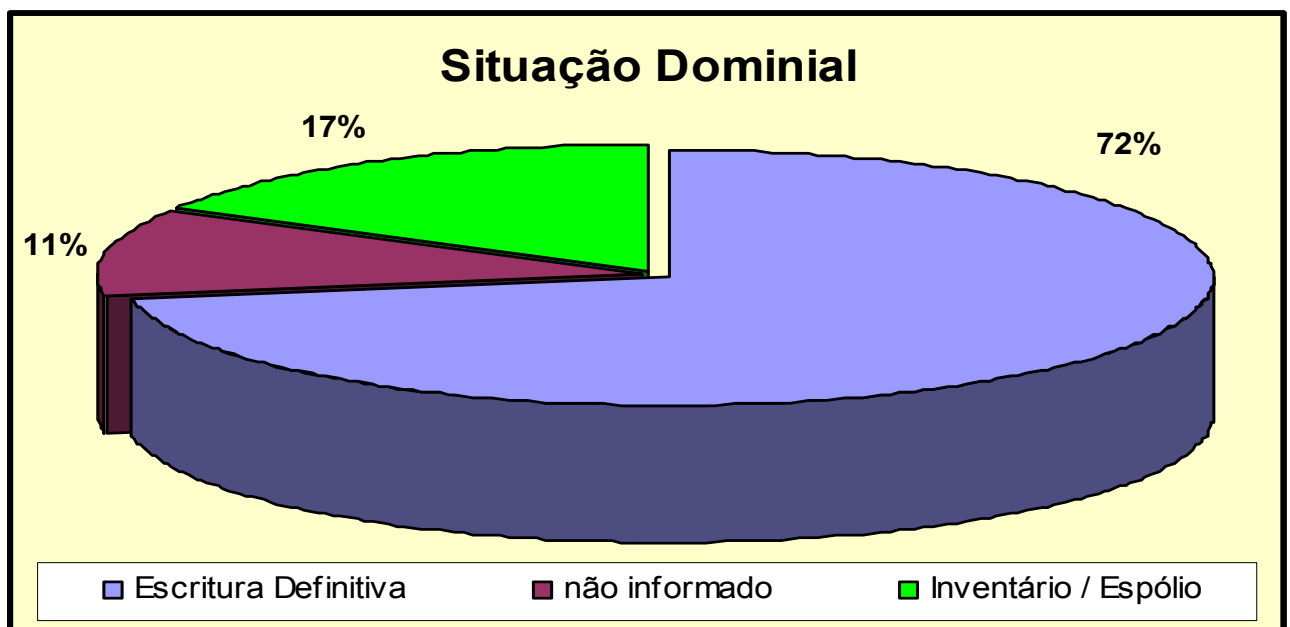
Revisão  
 00

Data de Edição  
 10.03.2004

Tem seu lixo coletado pela Prefeitura,



Grande parte das propriedades tem sua documentação;



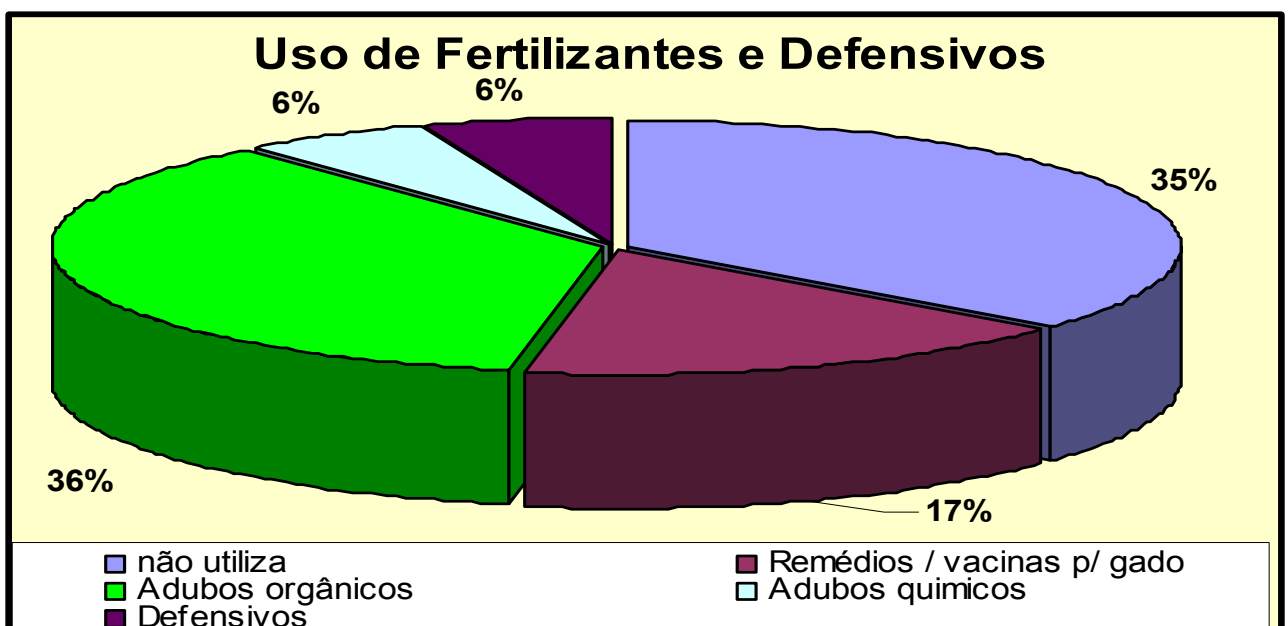
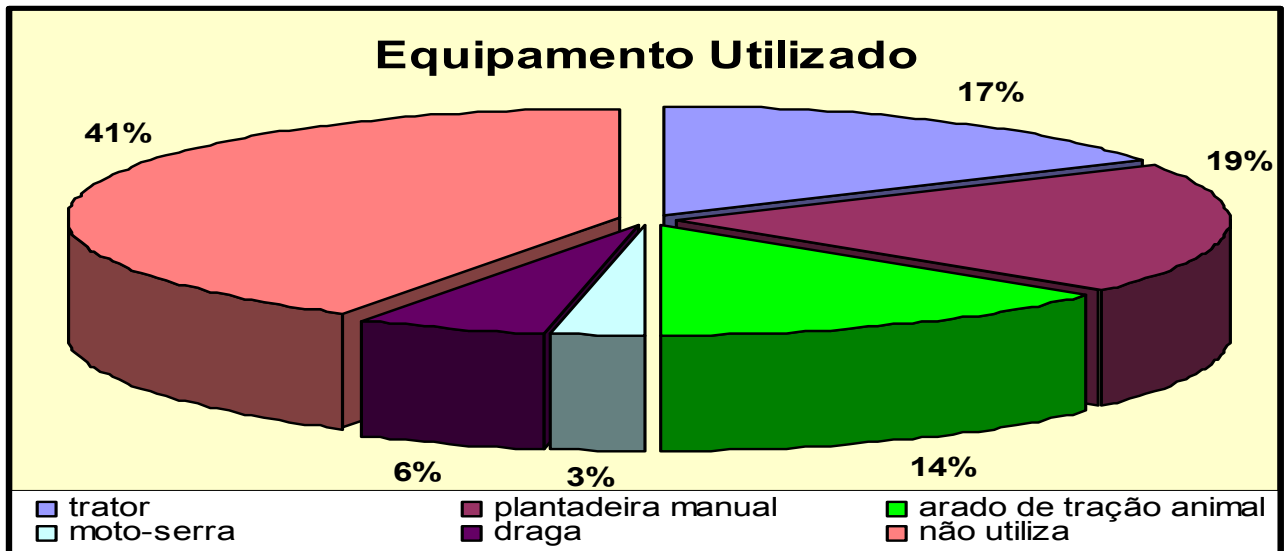
Assunto  
**Estudo Complementar de EIA / RIMA**

Parte  
 -

Revisão  
 00

Data de Edição  
 10.03.2004

Quando tratam a terra utiliza-se de alguma tecnologia

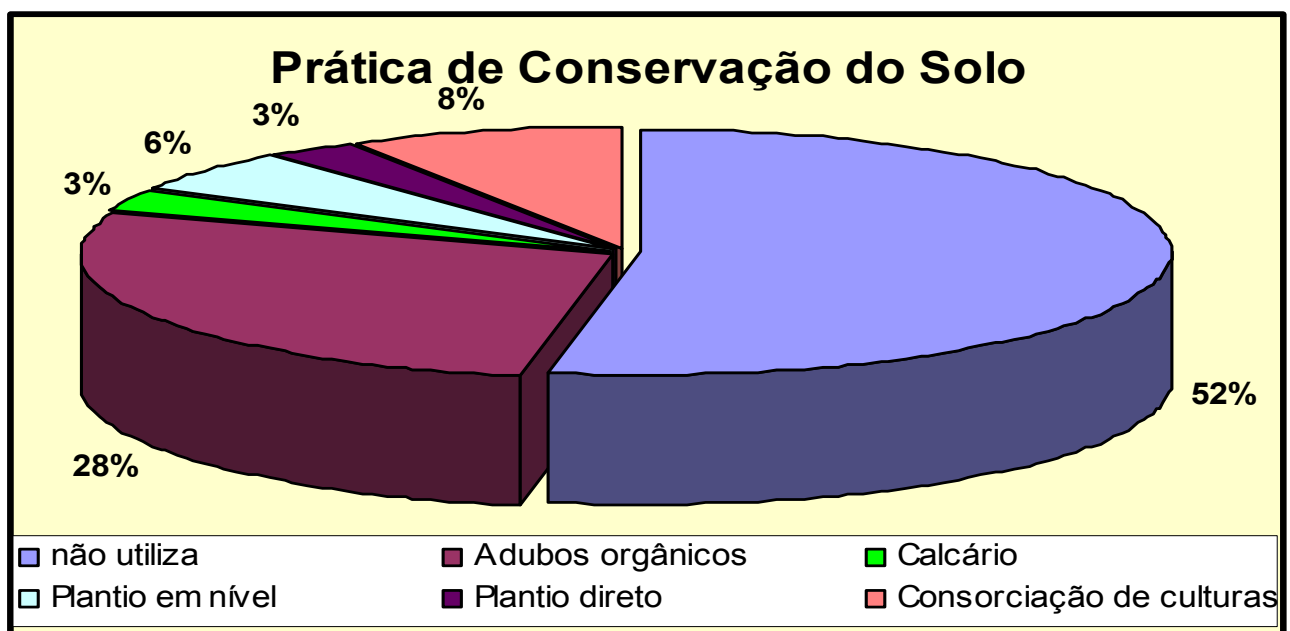
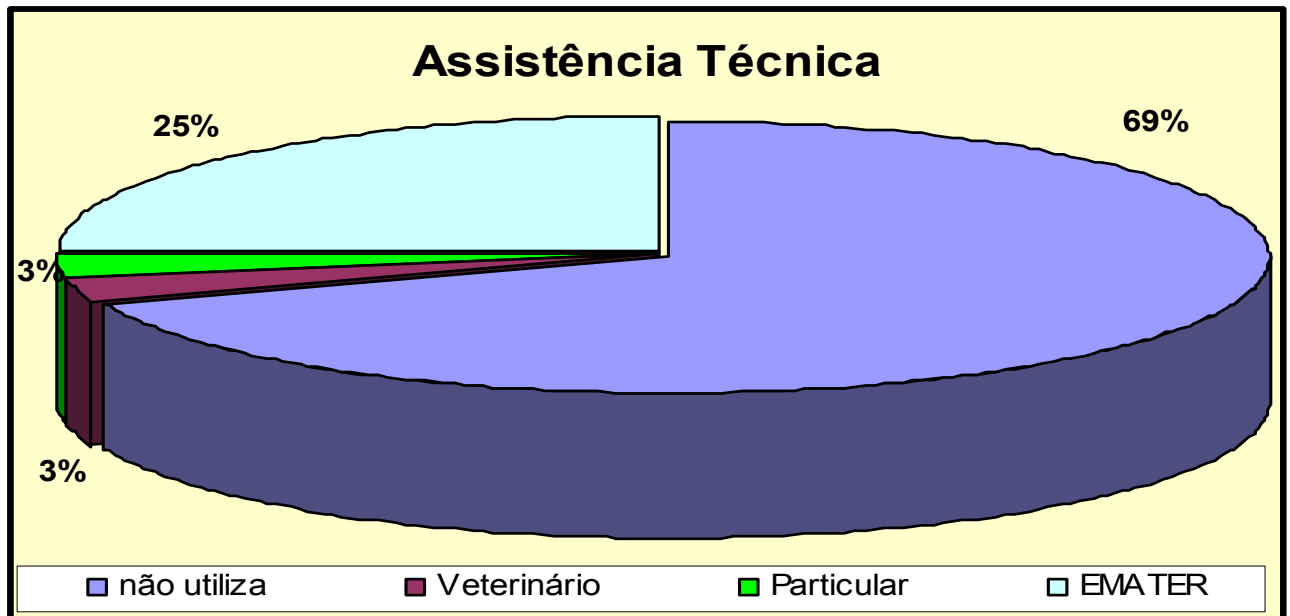


Assunto  
**Estudo Complementar de EIA / RIMA**

Parte  
 -

Revisão  
 00

Data de Edição  
 10.03.2004



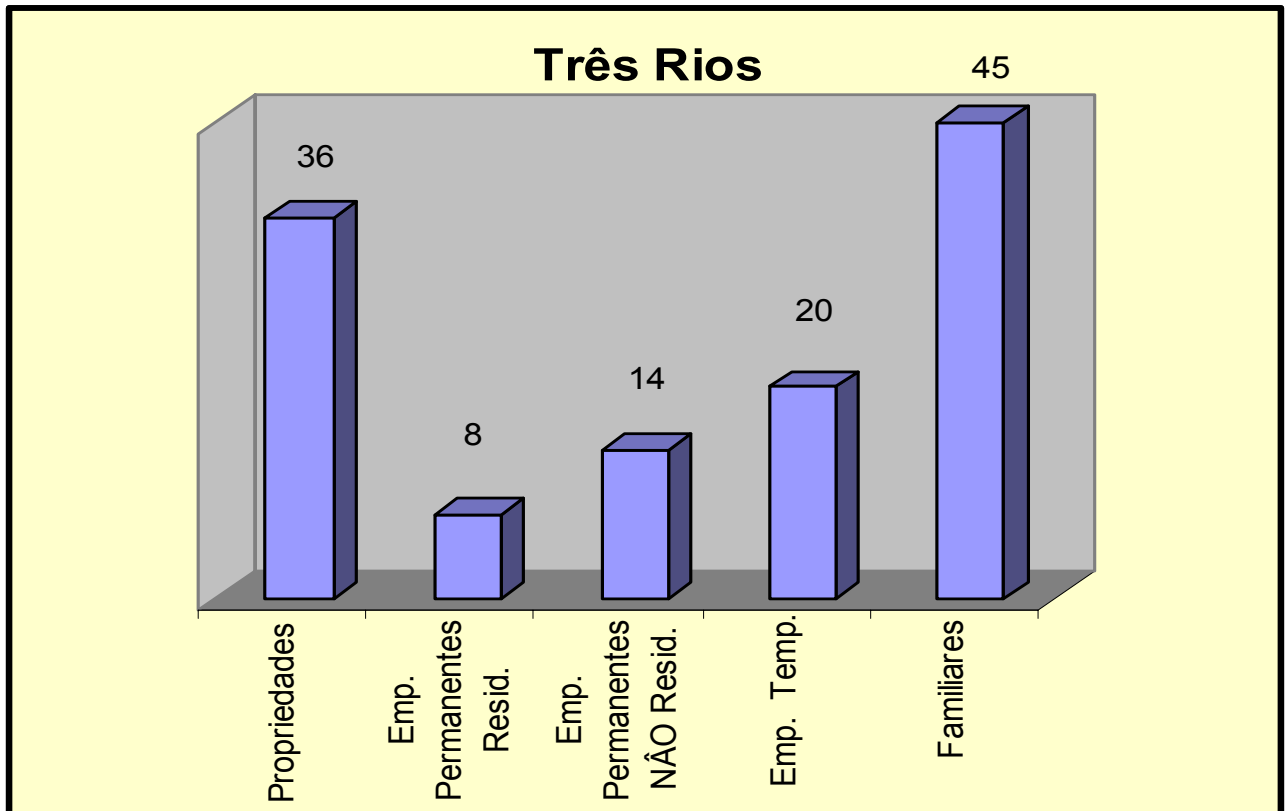
Assunto  
**Estudo Complementar de EIA / RIMA**

Parte  
 -

Revisão  
 00

Data de Edição  
 10.03.2004

Usam como Mão de Obra:





**FURNAS**

**DEPARTAMENTO DE PATRIMÔNIO IMOBILIÁRIO – DPI.T**  
**Usina de Simplício**  
**ESTUDO DE VIABILIDADE DO AHE SIMPLÍCIO**

Assunto	Parte	Revisão	Data de Edição
Estudo Complementar de EIA / RIMA	-	00	10.03.2004

# **Município de Chiador**

## **Estado de Minas Gerais**

Assunto

Estudo Complementar de EIA / RIMA

Parte

-

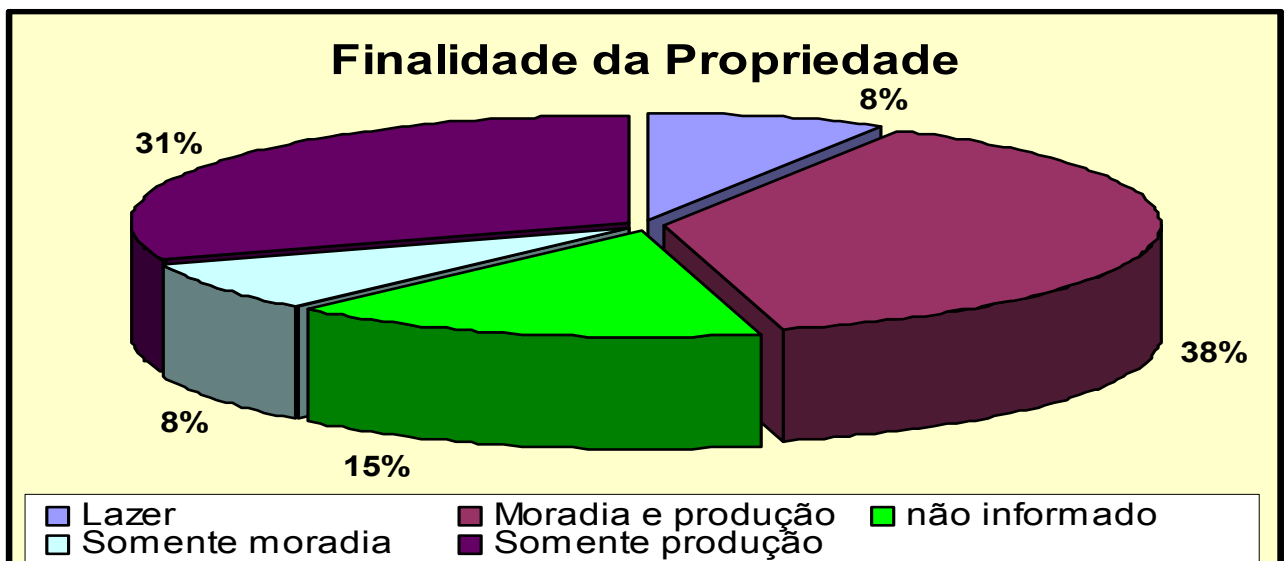
Revisão

00

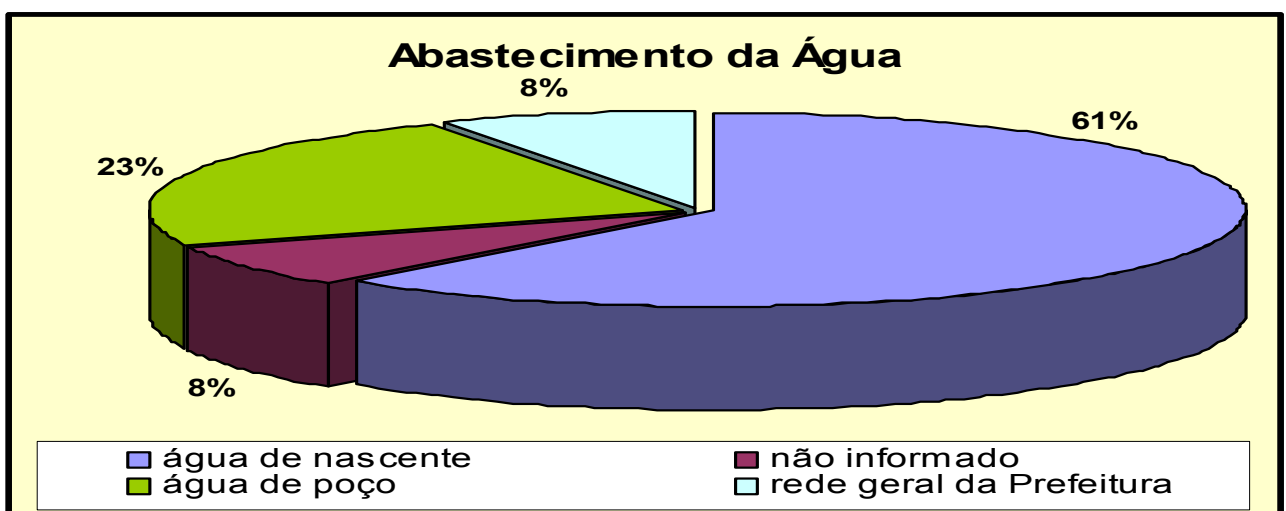
Data de Edição

10.03.2004

No lado esquerdo do rio Paraíba do Sul, no município de Chiador, estado de Minas Gerais, área de vazão comprometida, a população é mais escassa, sendo composta de 13 propriedades que utilizam as propriedades para moradia própria em sua grande maioria,



Tem seu abastecimento de água fornecido por nascentes e/ou poços,





Assunto

Estudo Complementar de EIA / RIMA

Parte

-

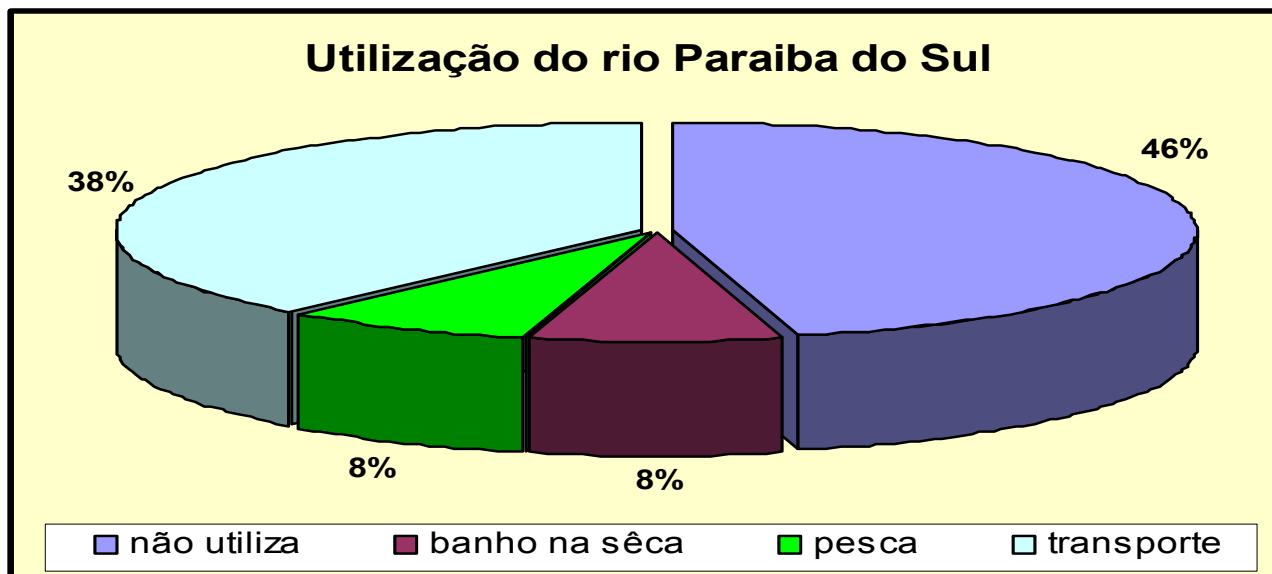
Revisão

00

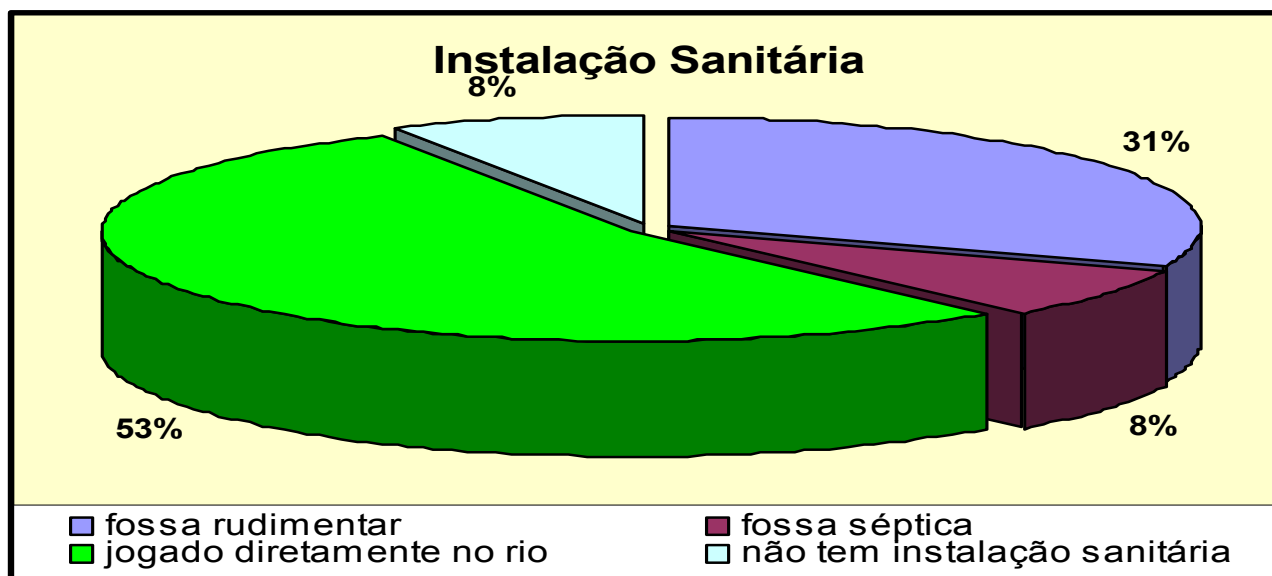
Data de Edição

10.03.2004

Não utilizam o rio Paraíba do Sul



E joga seus dejetos diretamente no rio Paraíba do Sul.



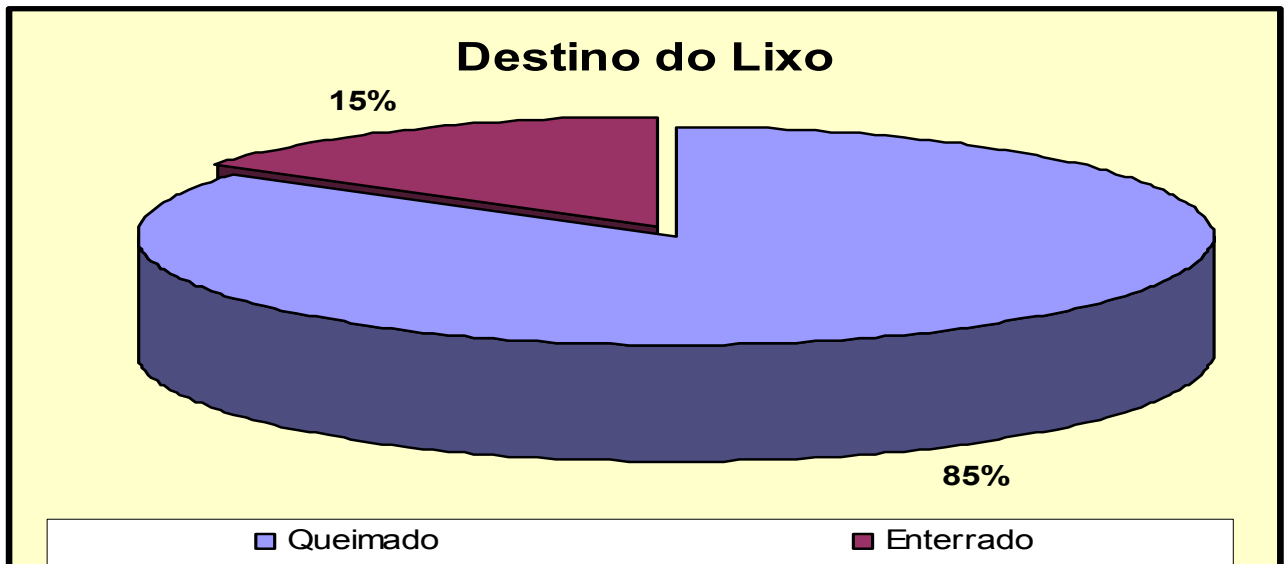
Assunto  
**Estudo Complementar de EIA / RIMA**

Parte  
 -

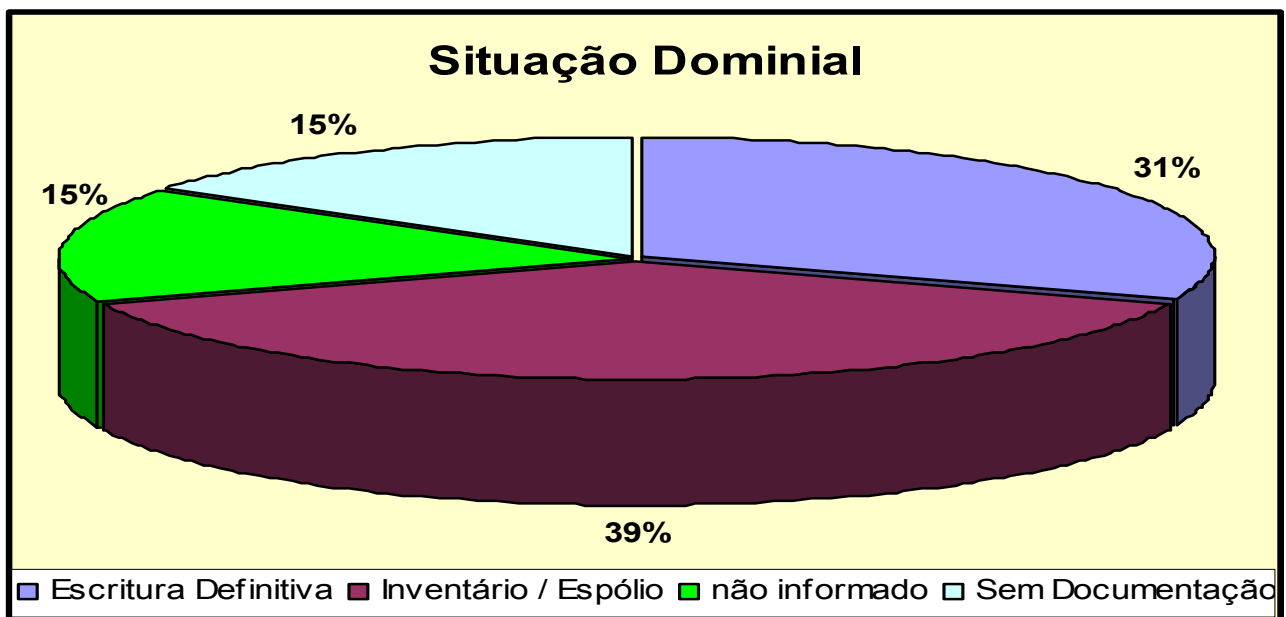
Revisão  
 00

Data de Edição  
 10.03.2004

Queimam seu lixo,



E poucos detêm a documentação de sua propriedade.



Assunto

Estudo Complementar de EIA / RIMA

Parte

-

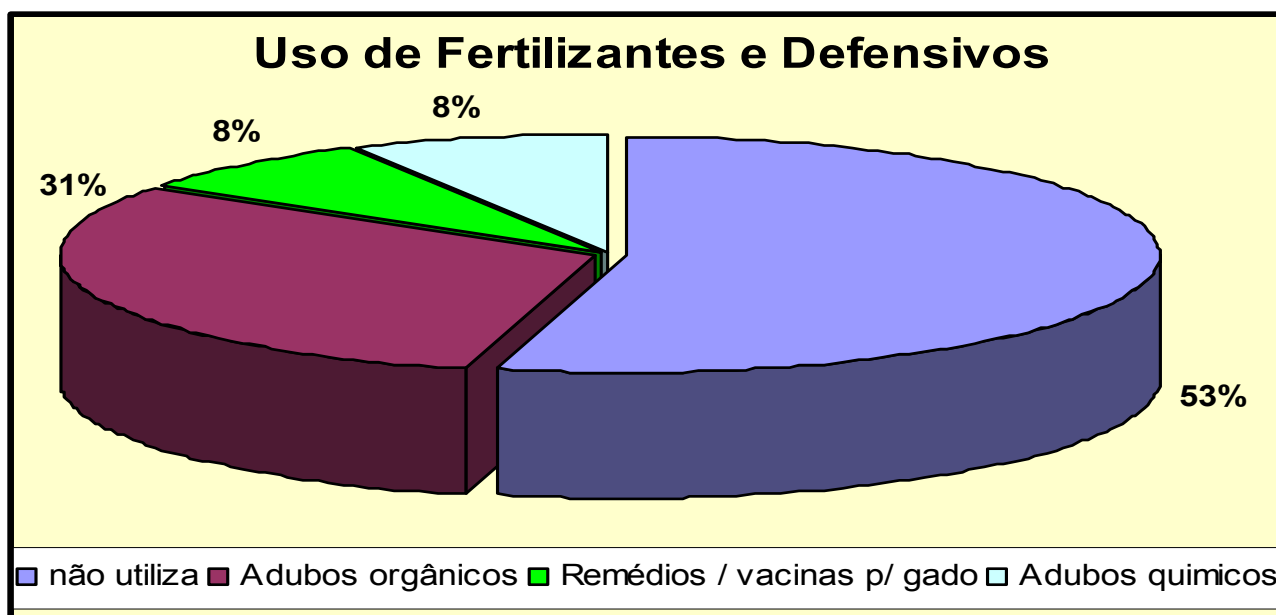
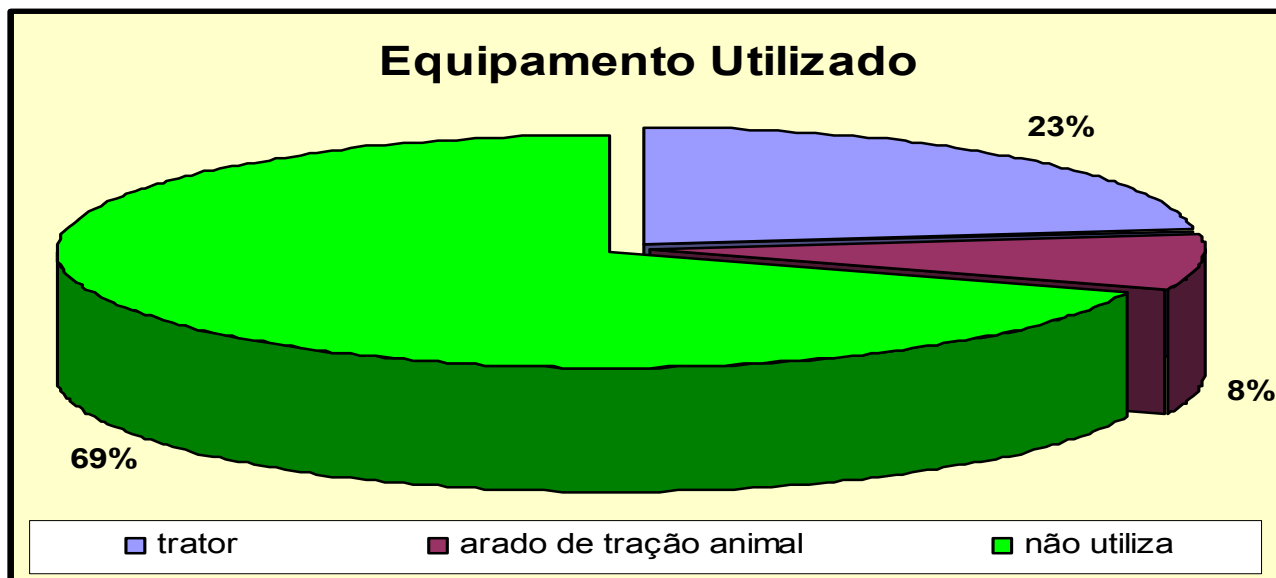
Revisão

00

Data de Edição

10.03.2004

Quando tratam a terra não se utilizam tecnologia,



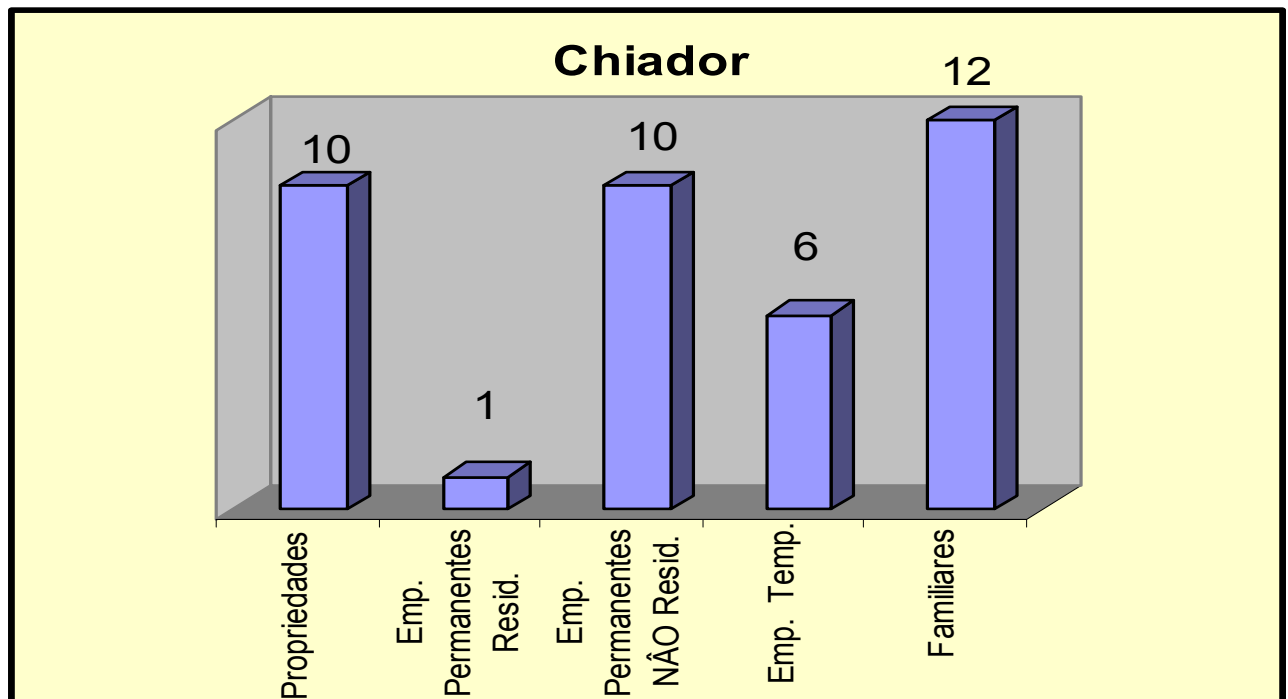
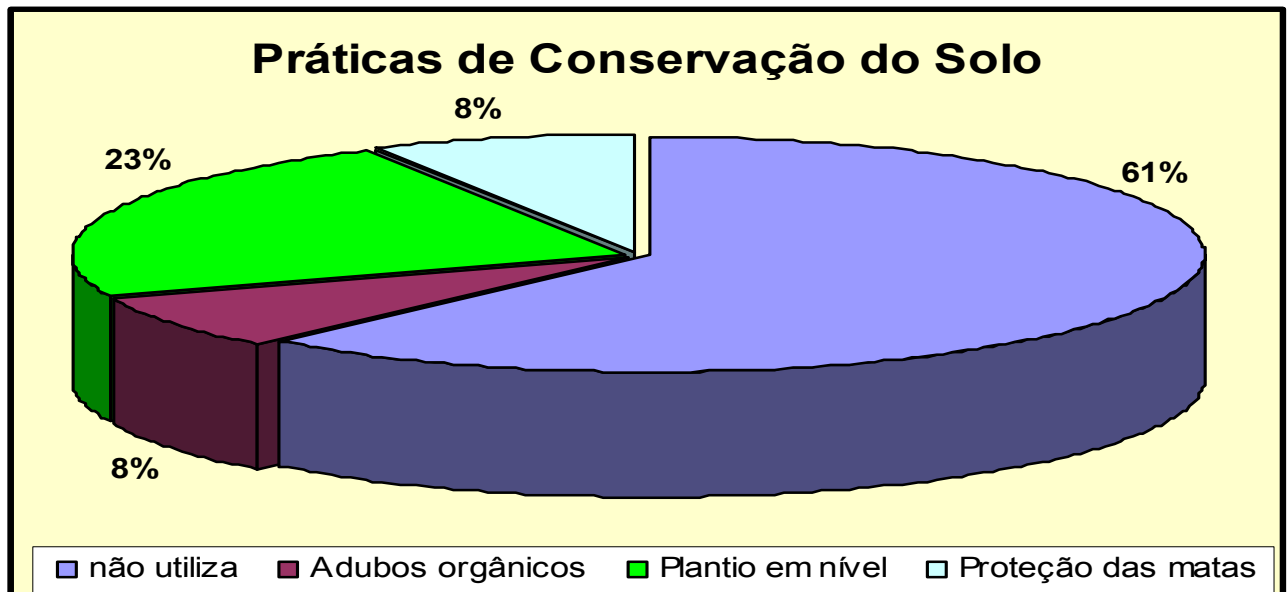
Assunto  
**Estudo Complementar de EIA / RIMA**

Parte  
 -

Revisão  
 00

Data de Edição  
 10.03.2004

Não utilizam Assistência Técnica;





FURNAS

DEPARTAMENTO DE PATRIMÔNIO IMOBILIÁRIO – DPI.T  
Usina de Simplício  
ESTUDO DE VIABILIDADE DO AHE SIMPLÍCIO

Assunto	Parte	Revisão	Data de Edição
Estudo Complementar de EIA / RIMA	-	00	10.03.2004

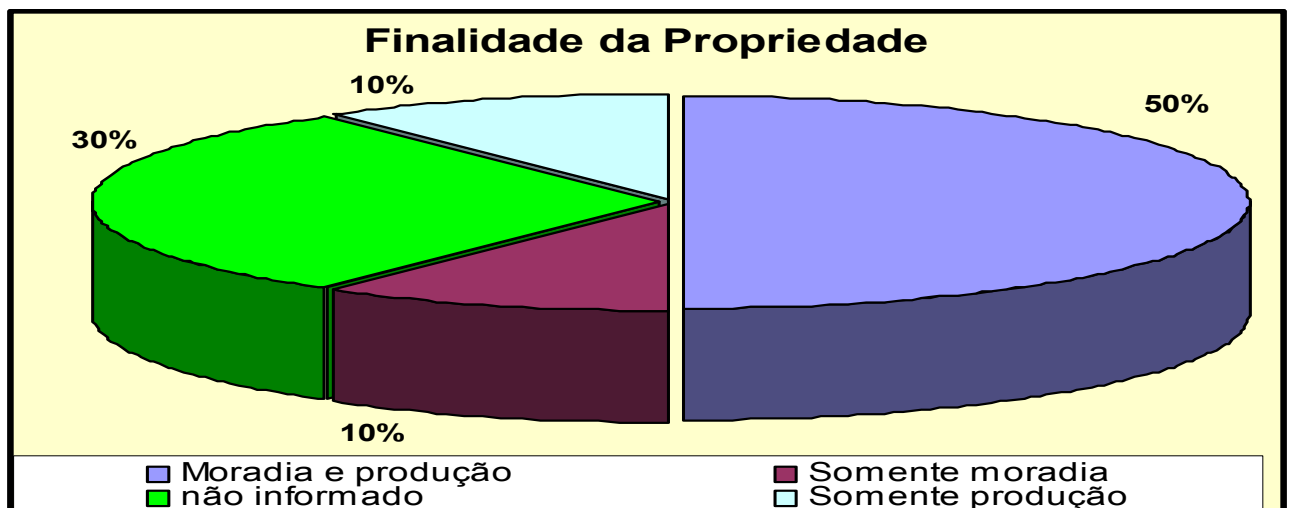
# Município de Sapucaia

## Estado do Rio de Janeiro

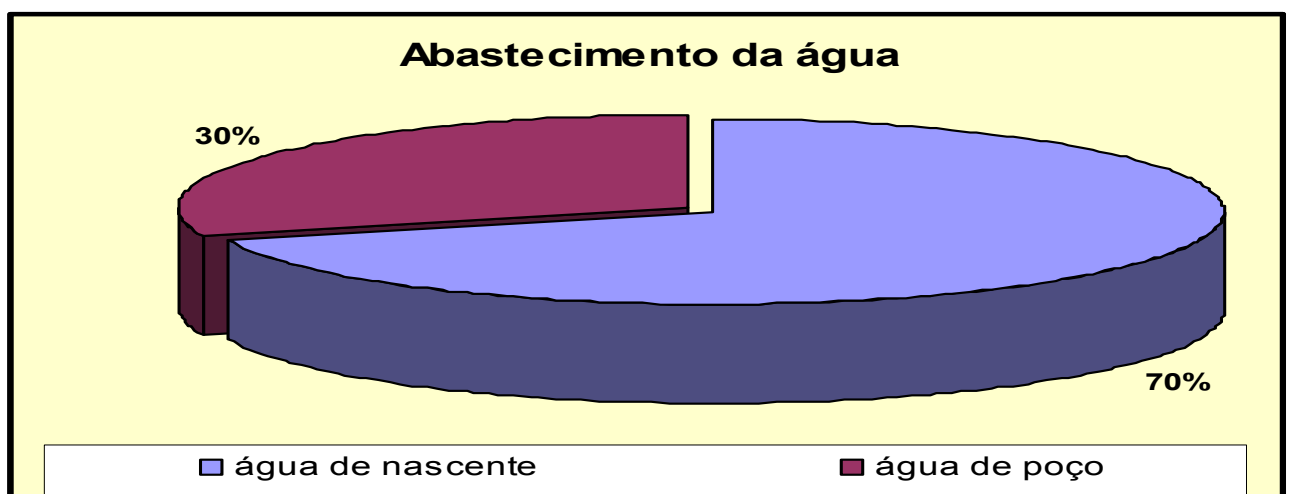
Assunto	Parte	Revisão	Data de Edição
Estudo Complementar de EIA / RIMA	-	00	10.03.2004

À jusante da Barragem, na **Área de Vazão Comprometida**, atingimos os municípios de Sapucaia no lado direito, apresentando escassa população no trecho estudado.

No município de Sapucaia, no Estado do Rio de Janeiro, temos 10 propriedades que utilizam a propriedade para moradia e produção de subsistência,



Têm seu abastecimento de água fornecido por nascente ou poço,



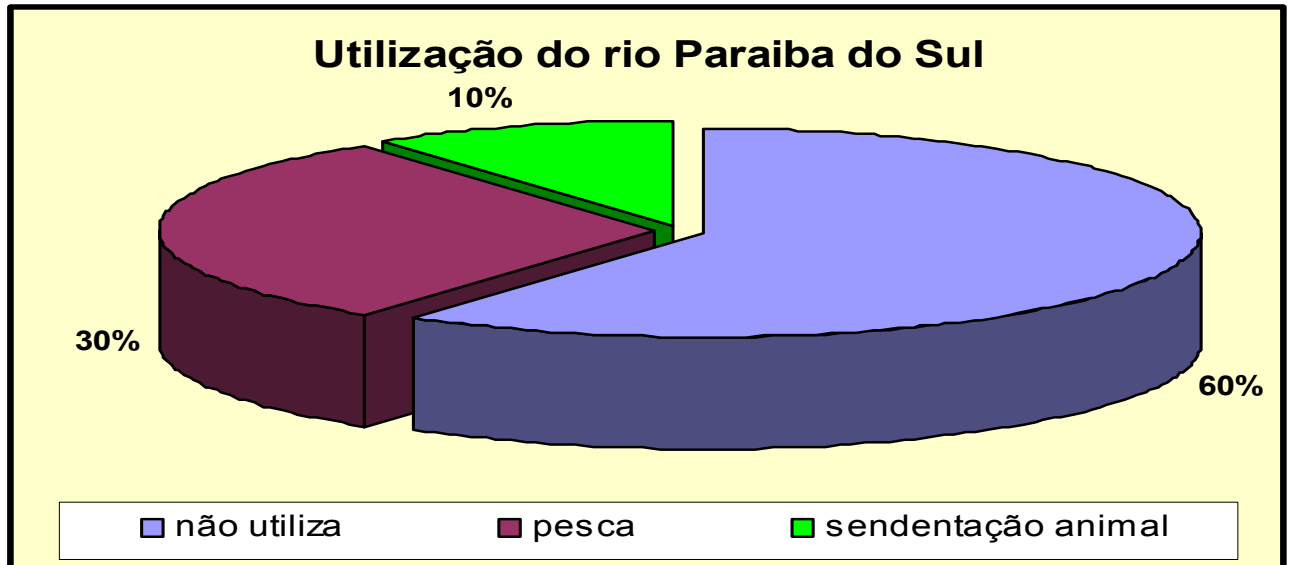
Assunto  
**Estudo Complementar de EIA / RIMA**

Parte  
 -

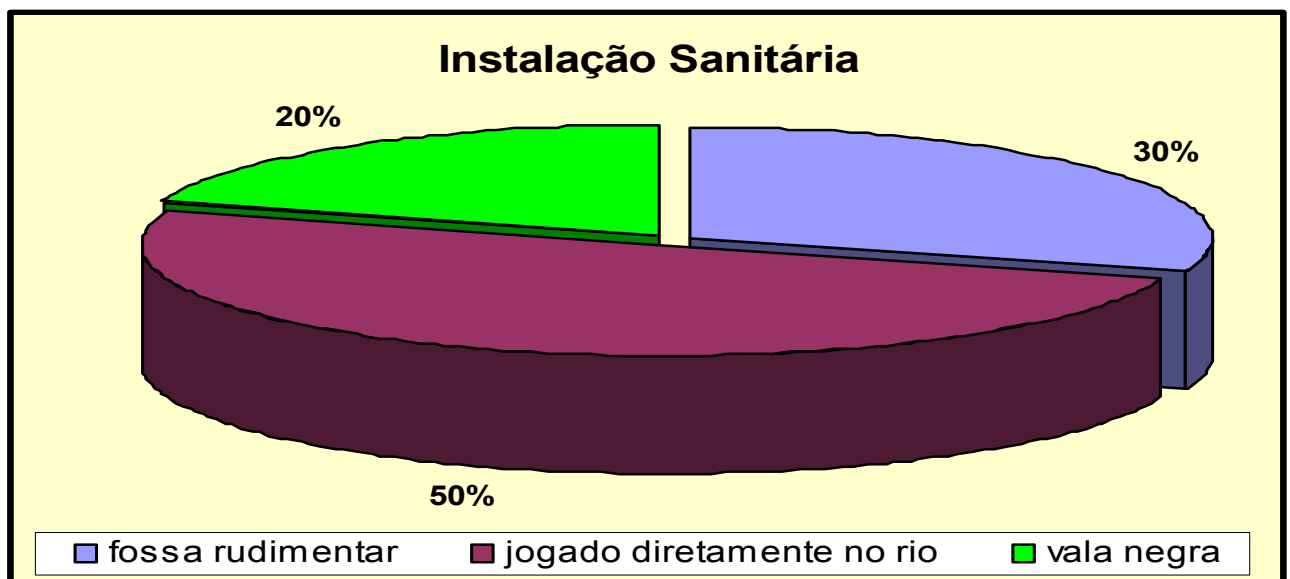
Revisão  
 00

Data de Edição  
 10.03.2004

Não se utilizam do rio Paraíba do Sul,



E tem seu esgoto sanitário jogado diretamente no rio.



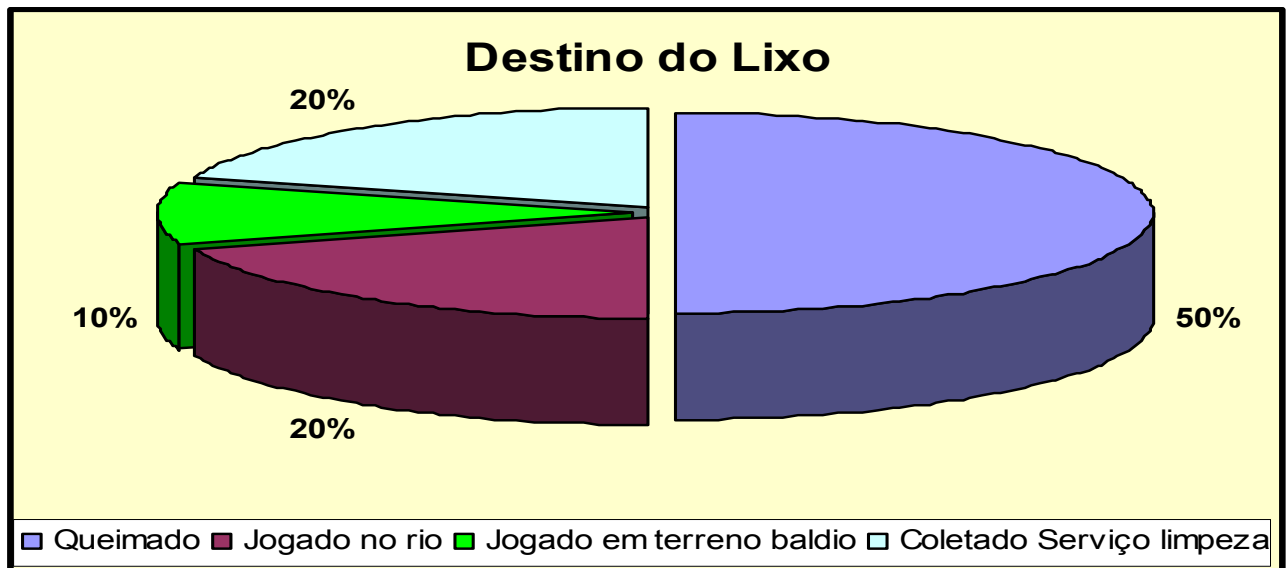
Assunto  
**Estudo Complementar de EIA / RIMA**

Parte  
 -

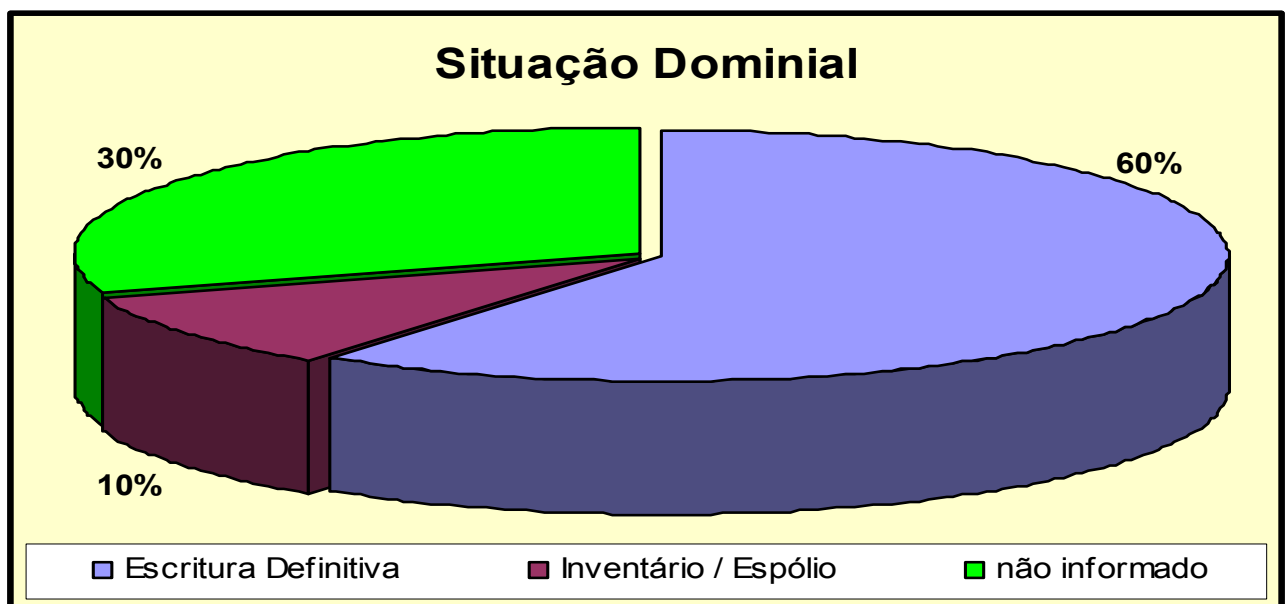
Revisão  
 00

Data de Edição  
 10.03.2004

Queimam seu lixo, apesar da maioria ser atendida pela Prefeitura.

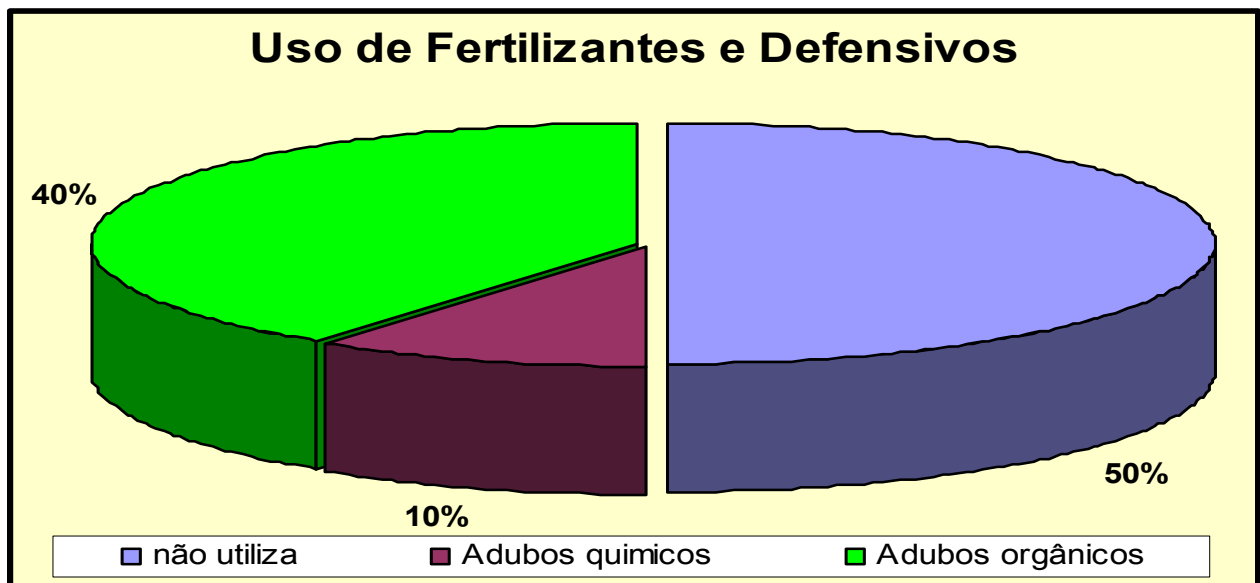
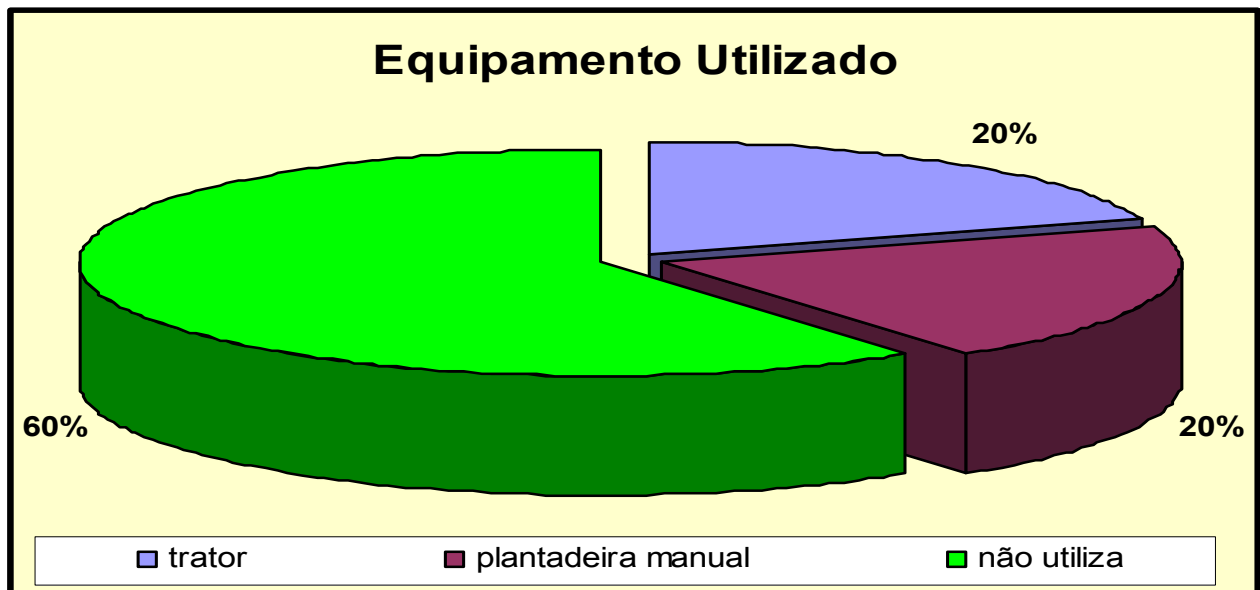


A maioria dos pesquisados possui a documentação de sua propriedade





A Tecnologia é utilizada conforme demonstrada abaixo:



Assunto

Estudo Complementar de EIA / RIMA

Parte

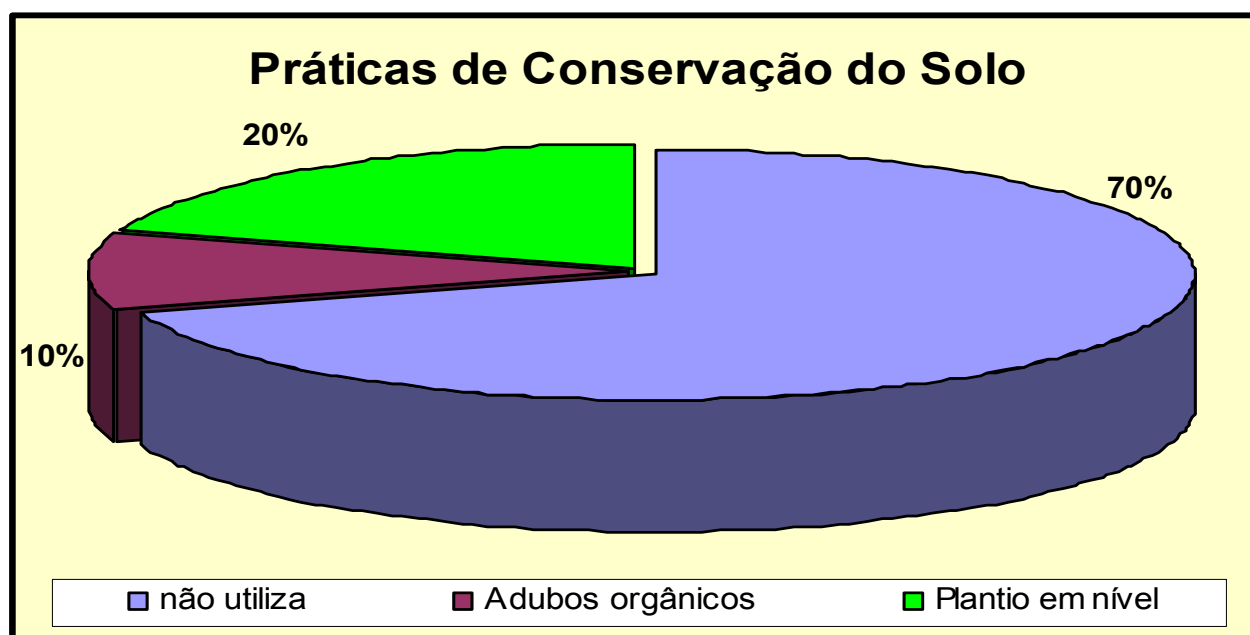
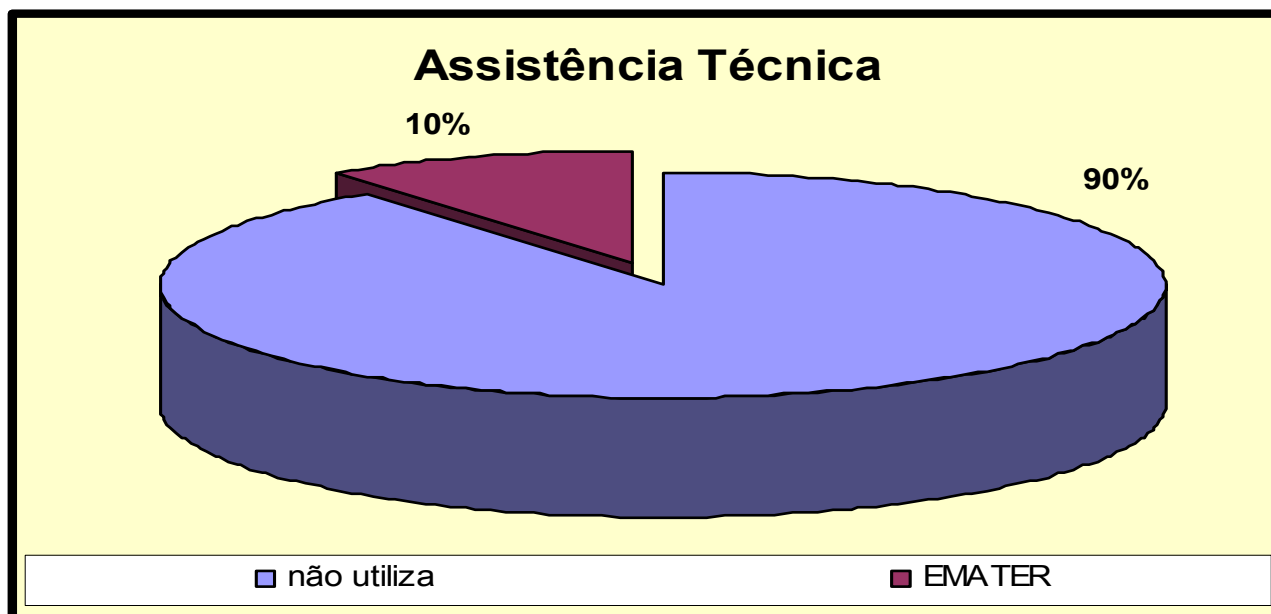
-

Revisão

00

Data de Edição

10.03.2004

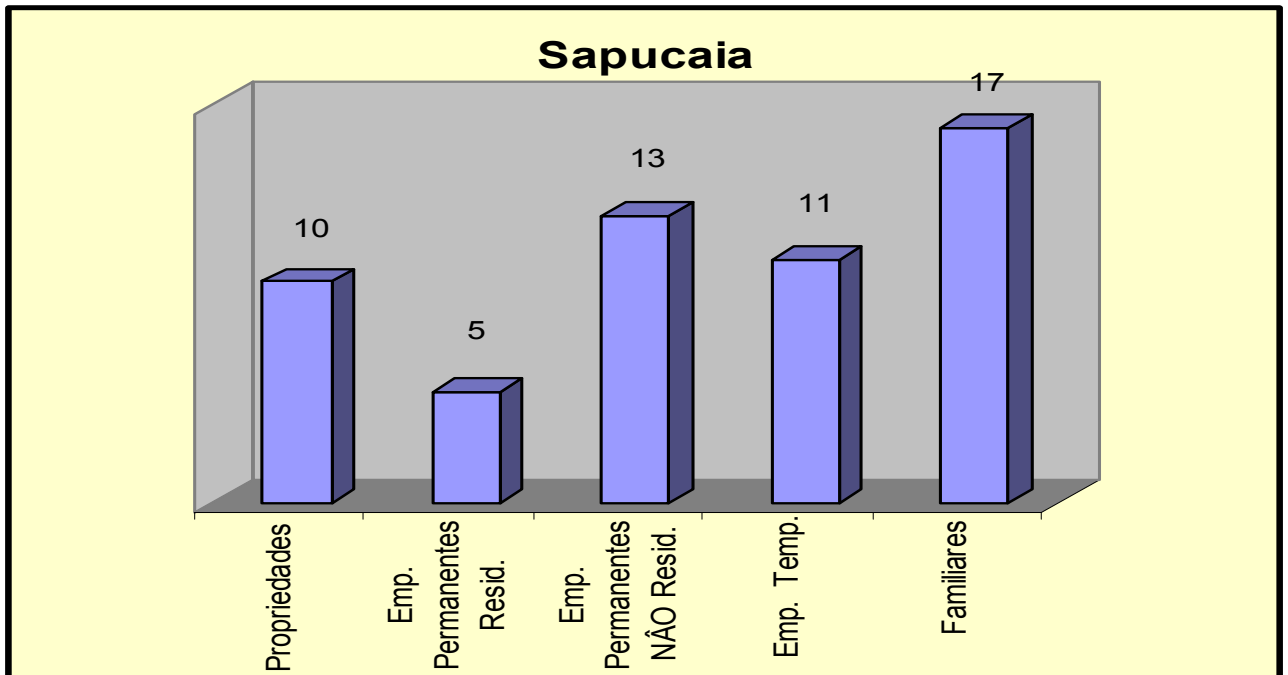


Assunto  
**Estudo Complementar de EIA / RIMA**

Parte  
 -

Revisão  
 00

Data de Edição  
 10.03.2004





FURNAS

Assunto	Parte	Revisão	Data de Edição
Estudo Complementar de EIA / RIMA	-	00	10.03.2004

# Município de Além Paraíba

## Estado de Minas Gerais

Assunto  
**Estudo Complementar de EIA / RIMA**

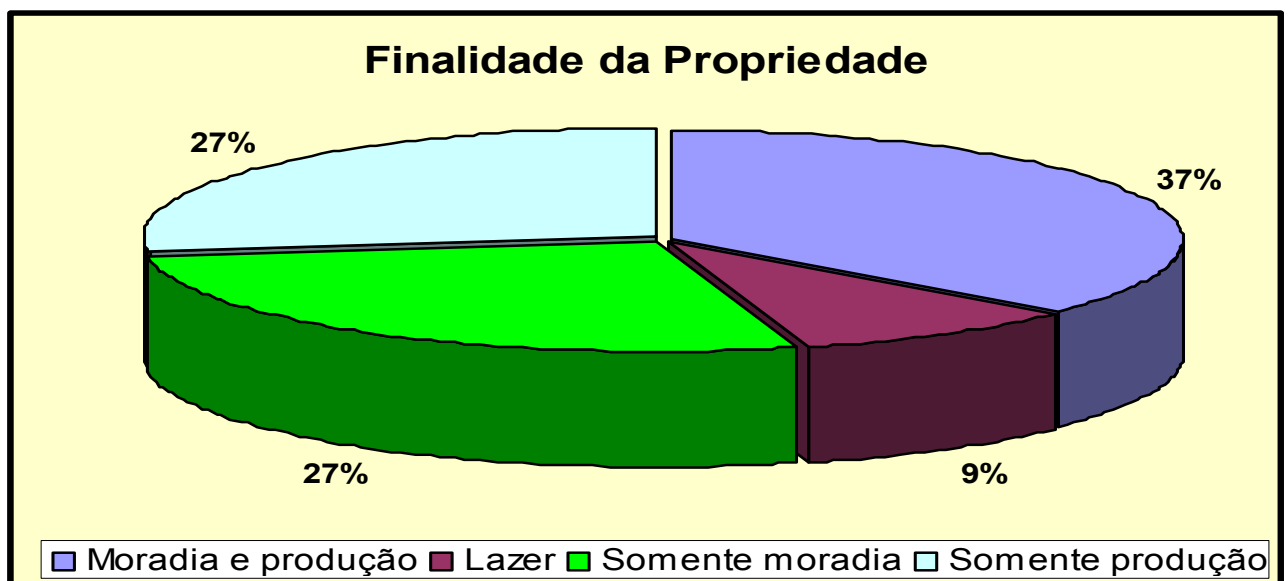
Parte  
 -

Revisão  
 00

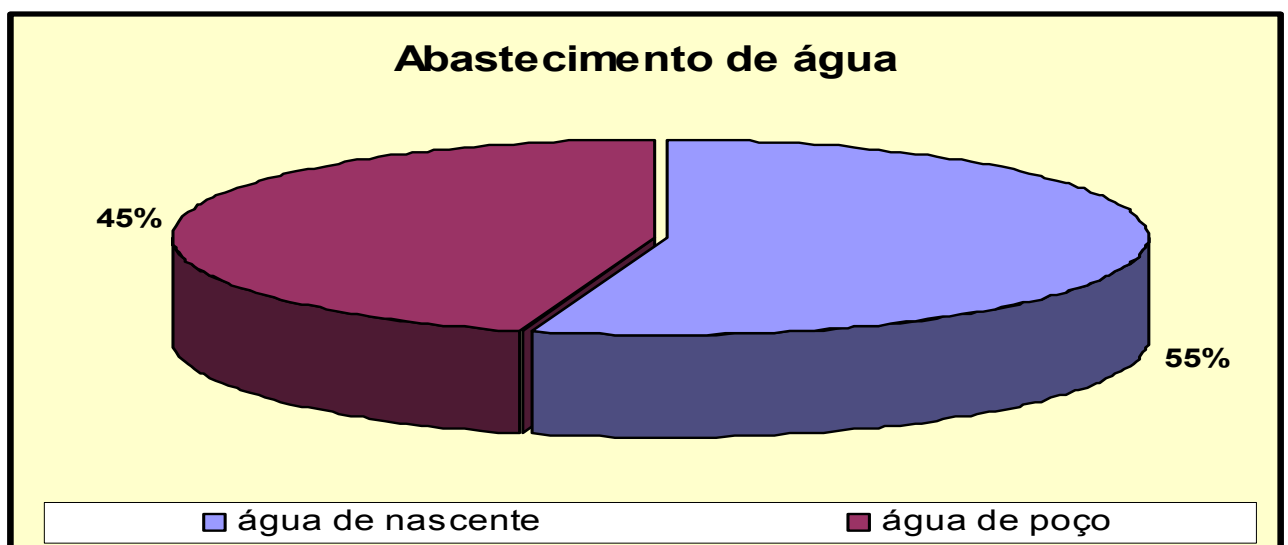
Data de Edição  
 10.03.2004

E por último no município de Além Paraíba – MG, onde encontramos 11 propriedades.

A população utiliza essas propriedades para moradia, e pequena produção.



Como as demais se abastecem de água através de nascente ou poço,



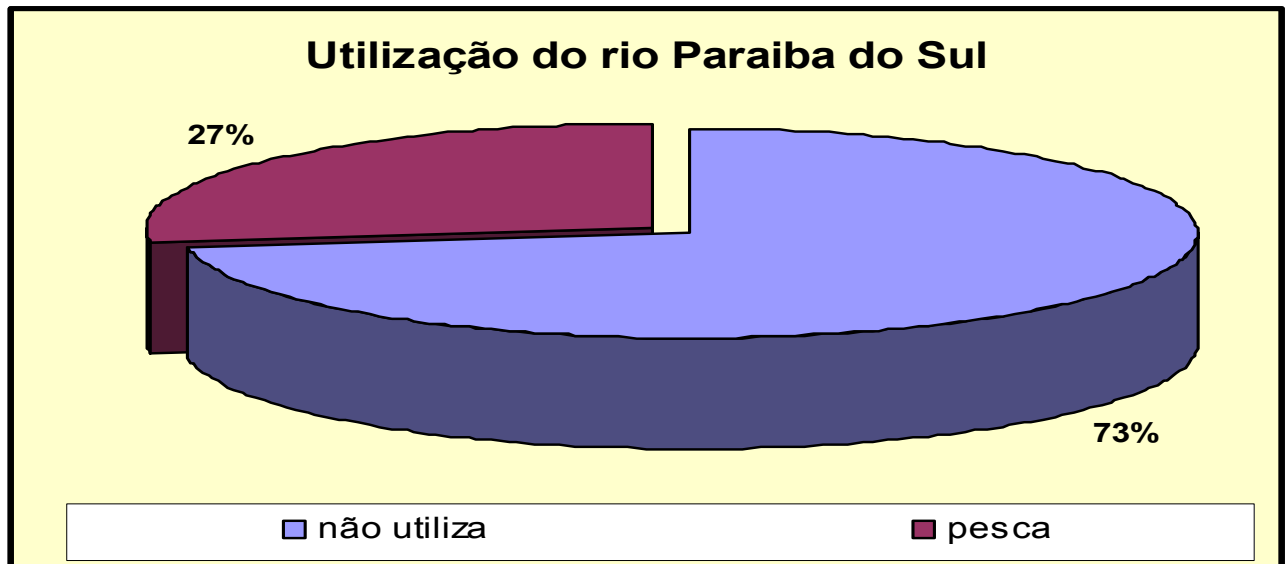
Assunto  
**Estudo Complementar de EIA / RIMA**

Parte  
 -

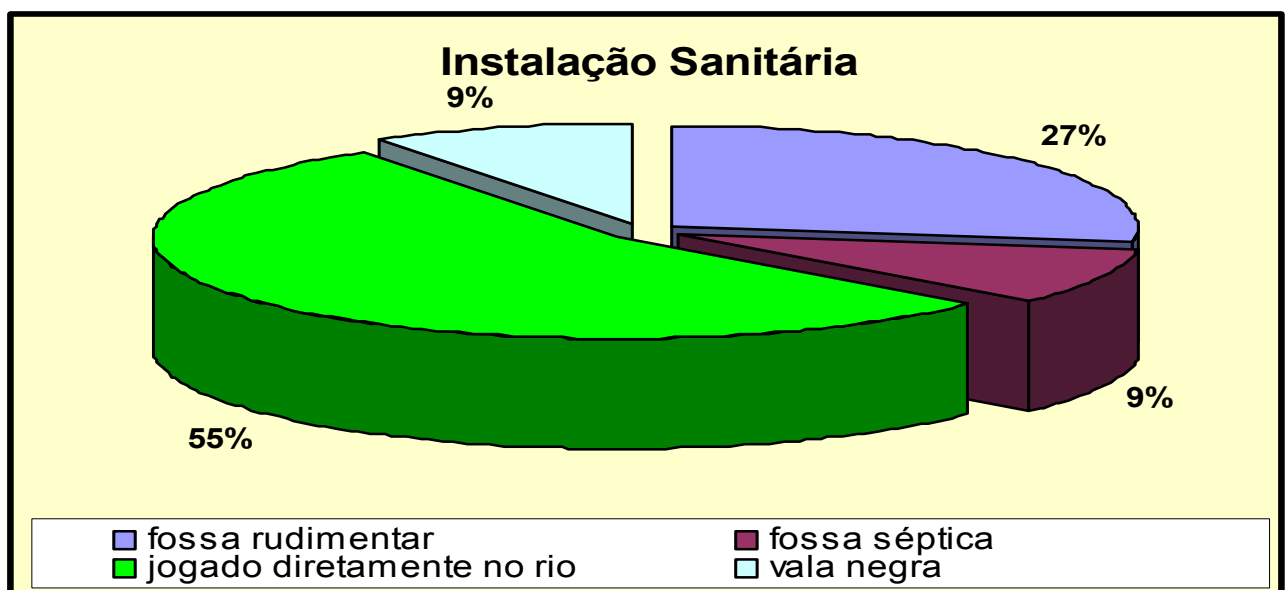
Revisão  
 00

Data de Edição  
 10.03.2004

Não se utilizam do rio Paraíba do Sul,

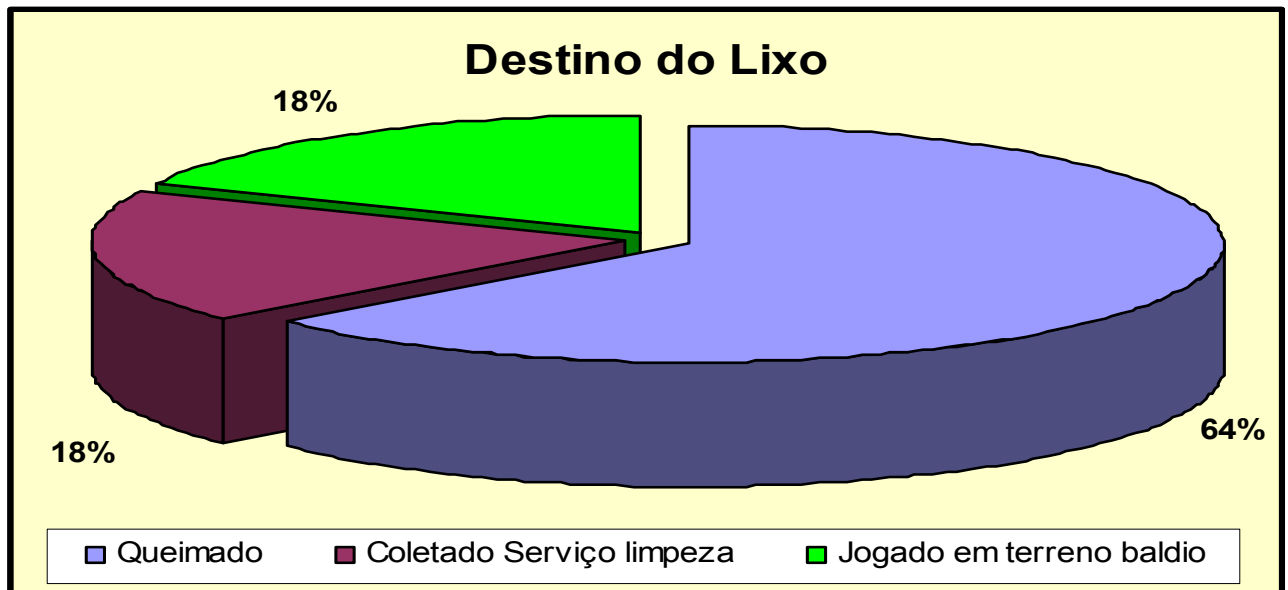


E despejam seus dejetos diretamente no rio.

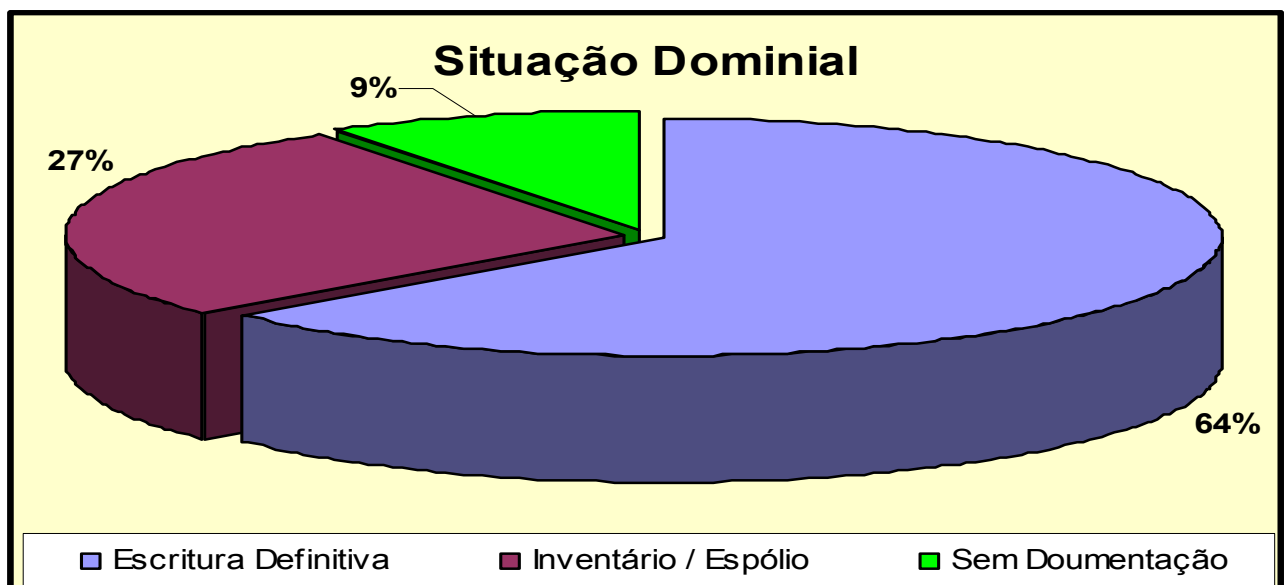


Assunto	Parte	Revisão	Data de Edição
Estudo Complementar de EIA / RIMA	-	00	10.03.2004

O lixo é queimado;



A maioria tem a documentação de sua propriedade.



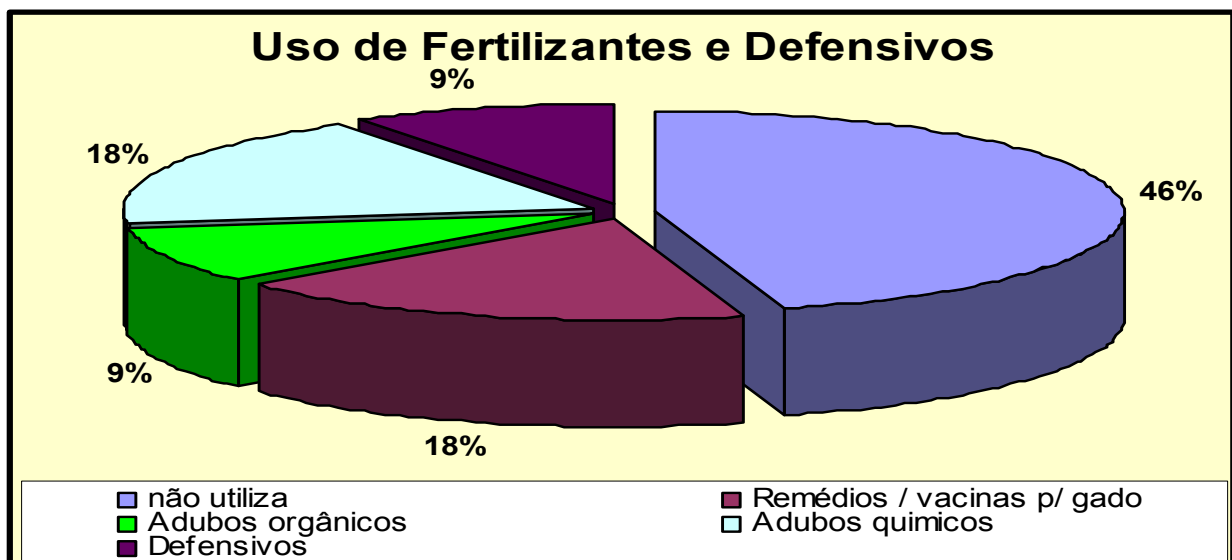
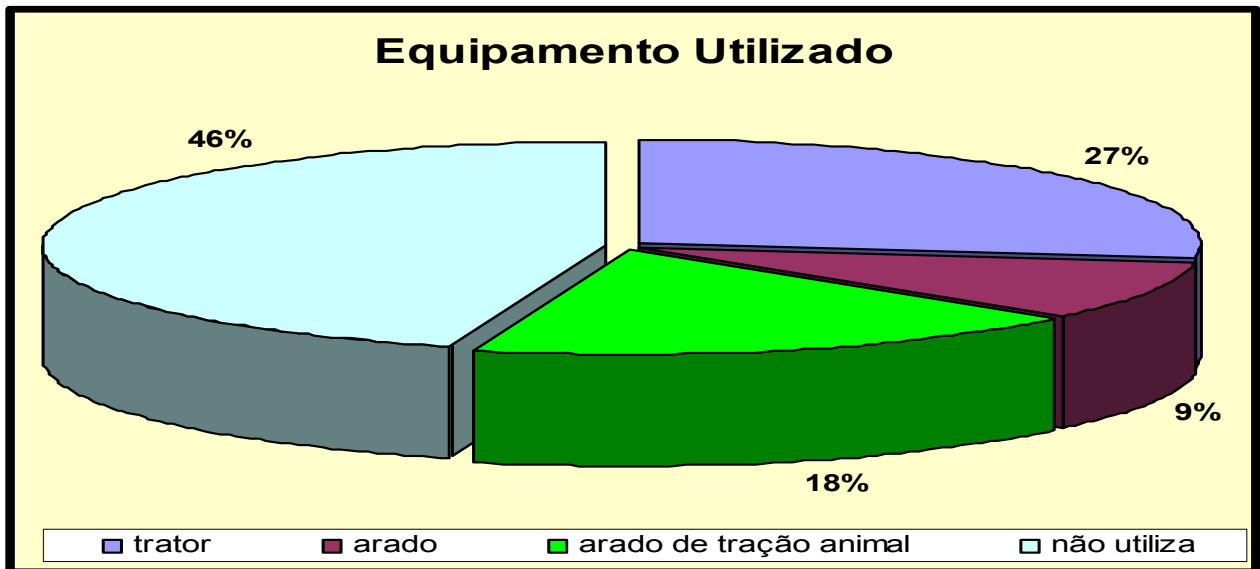
Assunto  
**Estudo Complementar de EIA / RIMA**

Parte  
 -

Revisão  
 00

Data de Edição  
 10.03.2004

Utilizam alguma tecnologia



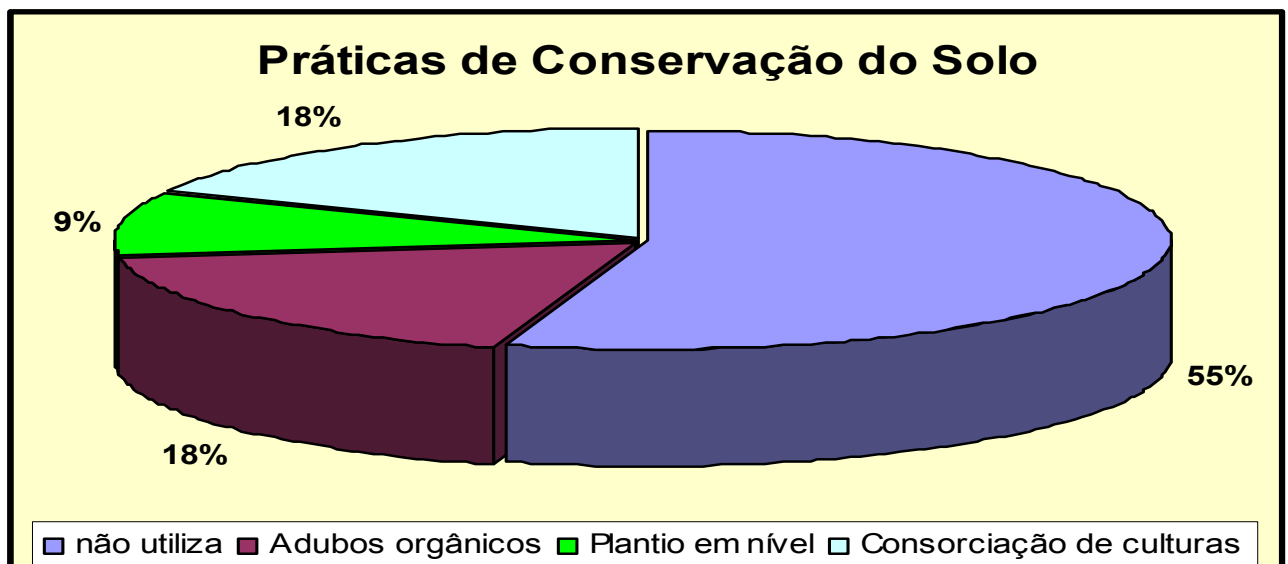
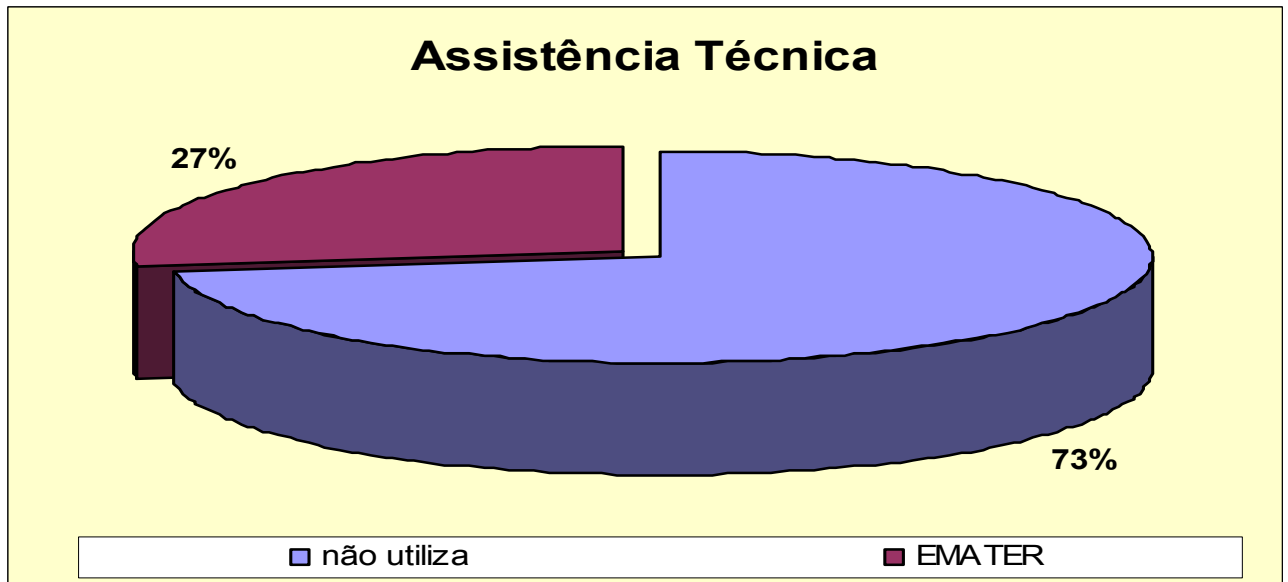


Assunto  
**Estudo Complementar de EIA / RIMA**

Parte  
 -

Revisão  
 00

Data de Edição  
 10.03.2004

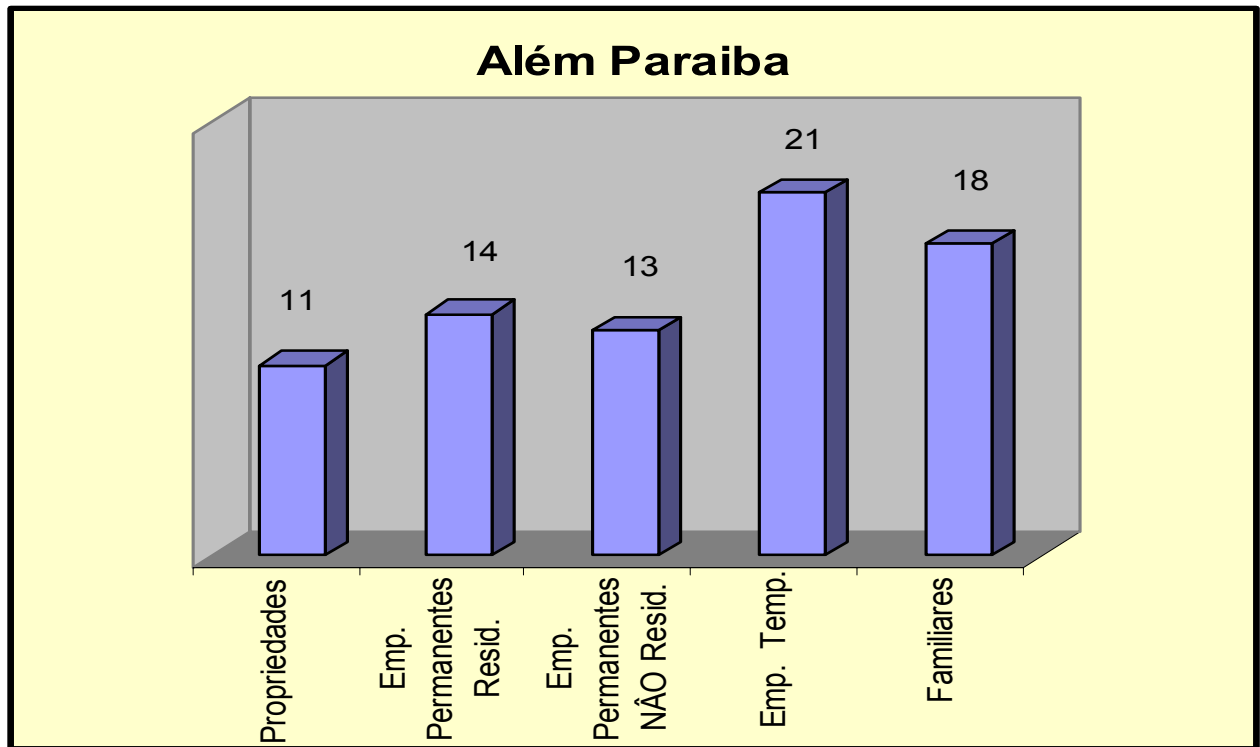


Assunto  
**Estudo Complementar de EIA / RIMA**

Parte  
 -

Revisão  
 00

Data de Edição  
 10.03.2004





Assunto	Parte	Revisão	Data de Edição
Estudo Complementar de EIA / RIMA	-	00	10.03.2004

## Parte II



**AHE SIMPLÍCIO - Pesquisa Sócio Econômica  
Relatório de Propriedades por Município**

**Além Paraíba**

<b><u>Nome do Entrevistado</u></b>	<b><u>Localidade</u></b>	<b><u>Nome da Propriedade</u></b>	<b><u>Endereço do Proprietário</u></b>
Antônio Militão de Freitas	Benjamin Constant	Não informado	Não informado
Edson Furtado Gomes	Benjamin Constant	Fazenda Santa Antonina	No imóvel
Fued Elmor	Benjamin Constant	Fazenda São João	Rua Nelson Viana, nº 180 - casa 09 - Três Rios
João Batista Pereira dos Reis	Benjamin Constant	Sítio Santa Rosa	Estrada Melg Viiana - km 10
Jorge Gonçalves Ramos	Benjamin Constant	Barra do Ouro Fino	No imóvel
José Carlos de Araújo	Barra do Peixe	Sítio São José	Faz. Vale da Ternura (Rio de Janeiro)
Júlio Maria da Costa Pereira	Benjamin Constant	Sítio Coqueiro Coqueirinho	Não informado
Jurcelina Pereira de Menezes	Benjamin Constant	Sítio Santa Tereza	No Imóvel
Paulo Marcio Salgado do Banho	Benjamin Constant	Fazenda dos Coqueiros	Rua Soldado Vasco, 117 - aptº 101 - Penha
Rodolfo De Paoli Neto	Benjamin Constant	Fazenda Santa Alda	No imóvel
Rubens Elmor Furtado	Benjamin Constant	Fazenda São Gonçalo	Rua Uruguai, nº 68/903, Tijuca

**Nº de Propriedades : 11**

**Chiador**

<b><u>Nome do Entrevistado</u></b>	<b><u>Localidade</u></b>	<b><u>Nome da Propriedade</u></b>	<b><u>Endereço do Proprietário</u></b>
Alzira Araçá Gonçalves	Estrada Porto de Anta	Sítio Santo Antônio	Não informado
Aquilas Rodrigues Coutinho Neto	Estrada Porto de Anta	Não informado	Rua Presidente Vargas, 44/207 - Ed. Verona - RJ
Carlos Henrique Muniz Xavier	Estrada Porto de Anta	Sítio Santa Rita	Rua Domingos Vieira nº 95 - Centro Anta
Durval Fernandes Souza Filho	Abrigo	Fazenda Retiro/Sítio Santana	Rua Guilherme de Souza, 535 - Sapucaia
Heber Narciso Gonçalves	Estrada Porto de Anta	Sítio Vitória	No imóvel



**AHE SIMPLÍCIO - Pesquisa Sócio Econômica  
Relatório de Propriedades por Município**

Jari Tomasi	Estrada Porto de Anta	Não informado	Estrada Porto de Anta, 275
João de Assis Carvalho	Estrada Porto de Anta	Sítio Bela Vista	Estrada Porto de Anta, 350
José de Miranda Carvalho	Sapucaia de Minas	Sítio Boa Vista	Não informado
José Roberto	Estrada Porto de Anta	Sítio Boa Esperança	Não informado
Márcio Henrique	Estrada Porto de Anta	Fazenda Praia de Areia	Rio de Janeiro/Cel. 9415-6729
Meire Monteiro de Carvalho	Estrada Porto de Anta	Não informado	Não informado
Obervan Porto Marini e Outros	Estrada Porto de Anta	Sítio Porto de Anta	Rua Nilo Peçanha, 18 - Anta - Sapucaia
Wilson Leal do Amaral	Beira Rio	Sítio Amaro	Rua Ontônio Gomes Jardim, 197 - Anta - Sapucaia

**Nº de Propriedades : 13**

**Sapucaia**

<b><u>Nome do Entrevistado</u></b>	<b><u>Localidade</u></b>	<b><u>Nome da Propriedade</u></b>	<b><u>Endereço do Proprietário</u></b>
Antônio Cabral	Bairro da Jacuba	Fazenda River Side	Estrada BR 393 - km 123
Aveize Soares Louzada Neto	Bairro da Jacuba	Boa Vista	Estrada BR 393 - km 127
Derci Bento Soares (Ocupante)	Bairro da Jacuba	Não informado	Não informado
Durval Fernando de Souza Filho	Bairro São José	Fazenda da Lage	Estrada BR 393 - km 126
Gentil Henrique de Rezende	Bairro da Jacuba	Sítio Campo das Flores	Rodovia BR 393 - km 126
Homero Ferreira da Silva	Bairro da Jacuba	Não informado	Rua Rafael Langoni, 1.049
João Antônio	Entrada da Serraria	Não informado	Não informado
Lucas Vargas Mazza	Bairro São José	Sítio Riacho Doce	Estrada BR 393 (B. São José)
Luiz Carlos figueredo de Souza	Bairro São José	Sítio Campo Belo	Estrada BR 393
Olga M. de Castro Rudge	Bairro São José	Não informado	Estrada BR 393 - km 128

**Nº de Propriedades : 10**



**AHE SIMPLÍCIO - Pesquisa Sócio Econômica  
Relatório de Propriedades por Município**

**Três Rios**

<u>Nome do Entrevistado</u>	<u>Localidade</u>	<u>Nome da Propriedade</u>	<u>Endereço do Proprietário</u>
Ademir Cardoso de Souza	Posto do Alemão	Sítio Cataguá	Est. Que liga P. Alemão ao B. do Grama
Agnelo Vital Vieira	Morro do Melado	Fazenda São Pedro	No imóvel
Aladim Costa Novaes	Bem Posta	Não informado	Estrada RJ
Altivo de Souza Vieira Neto	Bem Posta	Fazenda Caieira	Estrada BR 393 - Bem Posta
Alzira Mello Bitencourt	Bairro do Grama	Sítio São Sebastião	Est. Que liga P. Alemão ao B. do Grama
Anibal Lameiro Canizo	Posto do Alemão	Fazenda Mar de Espanha	Rua Dona Delfina, nº 42 - aptº 501 - Tijuca
Antônio Carlos Azevedo	Área de inundação do córrego	Haras Giverny	Estrada BR 393 - km 150 - Grama
Antônio Carlos Souza Carvalho	Bairro do Grama	Sítio da Grama	Estrada BR 393 - km 150 - Grama
Carlos Medeiros dos Santos	Área de inundação do córrego	Sítio São Carlos	Estrada BR 393 - km 25 - Grama
Darcy Rodrigues de Oliveira	Morro do Melado	Sítio Figueira	Estrada BR 393 - km 147
Darcy Soares Ackel	Posto do Alemão	Não informado	Praça Miguel Couto Filho, nº 192 - Sapucaia
Dona Cândida Neves	Morro do Melado, BR 393 - km	Sítio da Figueira	Rua Pastor Messias, nº 120 - Anta
Elza Soares	Bairro do Grama	Sítio Cédia do Libom	No imóvel
Evalte Carneiro	Área de inundação do córrego	Não informado	Estrada BR 393 - Grama
Félix Bano Medeiros dos Santos	Área de inundação do córrego	Sítio São Jorge	Estrada BR 393 - Grama
Fernando Esteves Portugal (ocupante)	Posto do Alemão	Sítio Porto Velho	No imóvel
Francisco Afonso	Bairro do Grama	Sítio São José	Estrada BR 393 - km 26
Horácio M. Bittencourt e Antônio M. Bittencourt	Bairro do Grama	Não informado	No imóvel
Horácio Muniz Bitencourt	Área de inundação do córrego	Sítio Jardim	Estrada BR 393 - km 47 - Grama
Jair Stanislau Alves	Bairro do Grama	Sítio Dona Bella	Petrópolis
João Valentino	Área de inundação do córrego	Sítio Porto Velho	Estrada BR 393 - km 190 - Grama



**AHE SIMPLÍCIO - Pesquisa Sócio Econômica  
Relatório de Propriedades por Município**

José Américo Alavarse	Bairro do Grama	Sítio do Pica Pau Amarelo	Rua Tereza, nº 142 - Lote 05
José Luiz Werneck	Bem Posta	Sítio Caieira	Estrada BR 393 - km 19
José Marcelino de Castro	Bem Posta	Sítio Cuatagozinho	No imóvel
Leda Gomes de Souza Lima	Bairro do Grama	Sítio do Lima	Rua Silva Rabelo, nº 75 - aptº 402 - Meier
Luiza Vantine de Souza	Bairro do Grama	Sítio Bom Sossego	Estrada BR 393 - Grama
Lurdes Luiza Esteves dos Santos	Área de inundação do córrego	Sítio Santo Antônio	Estrada BR 393 - km 150 - Grama
Manoel da Costa Guimarães (espólio)	Bairro do Grama	Sítio da Grama	No imóvel
Maria da Conceição Faria Melo	Bairro do Grama	Sítio Grama Jardim	No imóvel
Nacif Aucar Salomão	Bem Posta	Sítio Santa Terezinha	Estrada Itajuana - km 1
Oswaldo Cardoso da Silva	Bem Posta	Trecho de Bem Posta	Estrada BR 393 - Bem Posta
Quirino de Araújo Ferreira	Posto do Alemão	Sítio Filinha Malena	Estrada BR 393 - km 21
Rosângela Conceição T. dos Santos	Área de inundação do córrego	Sítio Boa Vista	Estrada BR 393 - Grama
Sérgio Alencar dos Santos	Área de inundação do córrego	Sítio Vista Alegre	Estrada BR 393 - Bem Posta
Terezinha Neves da Silva	Bairro do Grama	Não informado	Estrada BR 393 - Grama
Zilda de Melo Souza	Bairro do Grama	Sítio da Saudade	Comunidade da Grama

**Nº de Propriedades : 36**

**Total de Propriedades : 70**



**FURNAS**

**CENTRAIS ELÉTRICAS SA**

AHE SIMPLÍCIO - Pesquisa Sócio Econômica

Relatório de Proprietários Residentes na Propriedade por Município

Além Paraíba

<u>Nome do Proprietário</u>	<u>Localidade</u>	<u>Nome da Propriedade</u>	<u>Endereço do Proprietário</u>
Antônio Militão de Freitas	Benjamin Constant	Não informado	Não informado
Edson Furtado Gomes	Benjamin Constant	Fazenda Santa Antonina	No imóvel
Jorge Gonçalves Ramos	Benjamin Constant	Barra do Ouro Fino	No imóvel
Rodolfo De Paoli Neto	Benjamin Constant	Fazenda Santa Aida	No imóvel

Nº de Propriedades: 4

Chiador

<u>Nome do Proprietário</u>	<u>Localidade</u>	<u>Nome da Propriedade</u>	<u>Endereço do Proprietário</u>
Alzira Araçá Gonçalves	Estrada Porto de Anta	Sítio Santo Antônio	Não informado
Heber Narciso Gonçalves	Estrada Porto de Anta	Sítio Vitória	No imóvel
Jari Tomasi	Estrada Porto de Anta	Não informado	Estrada Porto de Anta, 275
João de Assis Carvalho	Estrada Porto de Anta	Sítio Bela Vista	Estrada Porto de Anta, 350
José de Miranda Carvalho	Sapucaia de Minas	Sítio Boa Vista	Não informado

Nº de Propriedades: 5

Sapucaia

<u>Nome do Proprietário</u>	<u>Localidade</u>	<u>Nome da Propriedade</u>	<u>Endereço do Proprietário</u>
Aveize Soares Louzada Neto	Bairro da Jacuba	Boa Vista	Estrada BR 393 - km 127





## AHE SIMPLÍCIO - Pesquisa Sócio Econômica

## Relatório de Proprietários Residentes na Propriedade por Município

Gentil Henrique de Rezende	Bairro da Jacuba	Sítio Campo das Flores	Rodovia BR 393 - km 126
Lucas Vargas Mazza	Bairro São José	Sítio Riacho Doce	Estrada BR 393 (B. São José)

Nº de Propriedades : 3

Três Rios

<u>Nome do Proprietário</u>	<u>Localidade</u>	<u>Nome da Propriedade</u>	<u>Endereço do Proprietário</u>
Ademir Cardoso de Souza	Posto do Alemão	Sítio Cataguá	Est. Que liga P. Alemão ao B. do Grama
Altivo de Souza Vieira Neto	Bem Posta	Fazenda Caieira	Estrada BR 393 - Bem Posta
Aizira Mello Bitencourt	Bairro do Grama	Sítio São Sebastião	Est. Que liga P. Alemão ao B. do Grama
Antônio Carlos Souza Carvalho	Bairro do Grama	Sítio da Grama	Estrada BR 393 - km 150 - Grama
Carlos Medeiros dos Santos	Área de inundação do córrego	Sítio São Carlos	Estrada BR 393 - km 25 - Grama
Darcy Rodrigues de Oliveira	Morro do Melado	Sítio Figueira	Estrada BR 393 - km 147
Félix Bano Medeiros dos Santos	Área de inundação do córrego	Sítio São Jorge	Estrada BR 393 - Grama
Horácio Muniz Bitencourt	Área de inundação do córrego	Sítio Jardim	Estrada BR 393 - km 47 - Grama
João Valentino	Área de inundação do córrego	Sítio Porto Velho	Estrada BR 393 - km 190 - Grama
José Marcelino de Castro	Bem Posta	Sítio Cuatagozinho	No imóvel
Lulza Vantine de Souza	Bairro do Grama	Sítio Bom Sossego	Estrada BR 393 - Grama
Manoel da Costa Guimarães (espólio)	Bairro do Grama	Sítio da Grama	No imóvel
Maria da Conceição Faria Melo	Bairro do Grama	Sítio Grama Jardim	No imóvel
Oswaldo Cardoso da Silva	Bem Posta	Trecho de Bem Posta	Estrada BR 393 - Bem Posta
Quirino de Araújo Ferreira	Posto do Alemão	Sítio Filhinha Malena	Estrada BR 393 - km 21



**FURNAS**

**CENTRAIS ELÉTRICAS SA**

**AHE SIMPLÍCIO - Pesquisa Sócio Econômica**

**Relatório de Proprietários Residentes na Propriedade por Município**

	Área de inundação do córrego	Sítio Boa Vista	Estrada BR 393 - Grama
Rosângela Conceição T. dos Santos	Área de inundação do córrego	Sítio Vista Alegre	Estrada BR 393 - Bem Posta
Sérgio Alencar dos Santos	Bairro do Grama	Sítio da Saudade	Comunidade da Grama
Zilda de Melo Souza			

Nº de Propriedades : 18

Total de Propriedades : 30





**AHE SIMPLÍCIO - Pesquisa Sócio Econômica**  
**Relatório de Identificação das Propriedades na Área de Relocação da BR 393**

<u>Nome do Entrevistado</u>	<u>Município</u>	<u>Localidade</u>	<u>Nome da Propriedade</u>	<u>Endereço do Proprietário</u>
Ademir Cardoso de Souza	Três Rios	Posto do Alemão	Sítio Cataguá	Est. Que liga P. Alemão ao B. do Grama
Agnelo Vital Vieira	Três Rios	Morro do Melado	Fazenda São Pedro	No imóvel
Aladim Costa Novaes	Três Rios	Bem Posta	Não informado	Estrada RJ
Altivo de Souza Vieira Neto	Três Rios	Bem Posta	Fazenda Caieira	Estrada BR 393 - Bem Posta
Alzira Mello Bittencourt	Três Rios	Bairro do Grama	Sítio São Sebastião	Est. Que liga P. Alemão ao B. do Grama
Anibal Lameiro Canizo	Três Rios	Posto do Alemão	Fazenda Mar de Espanha	Rua Dona Delfina, nº 42 - aptº 501 - Ijuica
Antônio Carlos Azevedo	Três Rios	Area de inundação do córrego	Haras Giverny	Estrada BR 393 - km 150 - Grama
Antônio Carlos Souza Carvalho	Três Rios	Bairro do Grama	Sítio da Grama	Estrada BR 393 - km 150 - Grama
Carlos Medeiros dos Santos	Três Rios	Area de inundação do córrego	Sítio São Carlos	Estrada BR 393 - km 25 - Grama
Darcy Rodrigues de Oliveira	Três Rios	Morro do Melado	Sítio Figueira	Estrada BR 393 - km 147
Darcy Soares Ackel	Três Rios	Posto do Alemão	Não informado	Praça Miguel Couto Filho, nº 192 - Sapucaia
Dona Cândida Neves	Três Rios	Morro do Melado, BR 393 - km 157	Sítio da Figueira	Rua Pastor Messias, nº 120 - Anta
Eliza Soares	Três Rios	Bairro do Grama	Sítio Cédia do Libom	No imóvel
Evalte Carneiro	Três Rios	Area de inundação do córrego	Não informado	Estrada BR 393 - Grama
Félix Bano Medeiros dos Santos	Três Rios	Area de inundação do córrego	Sítio São Jorge	Estrada BR 393 - Grama
Fernando Esteves Portugal (ocupante)	Três Rios	Posto do Alemão	Sítio Porto Velho	No imóvel
Francisco Afonso	Três Rios	Bairro do Grama	Sítio São José	Estrada BR 393 - km 26
Horácio M. Bittencourt e Antônio M. Bittencourt	Três Rios	Bairro do Grama	Não informado	No imóvel
Horácio Muniz Bittencourt	Três Rios	Area de inundação do córrego	Sítio Jardim	Estrada BR 393 - km 47 - Grama
Jair Stanislaw Alves	Três Rios	Bairro do Grama	Sítio Dona Bella	Petropolis
João Valentino	Três Rios	Area de inundação do córrego	Sítio Porto Velho	Estrada BR 393 - km 190 - Grama
José Américo Alavarse	Três Rios	Bairro do Grama	Sítio do Pica Pau Amarelo	Rua Tereza, nº 142 - Lote 05
José Luiz Werneck	Três Rios	Bem Posta	Sítio Caieira	Estrada BR 393 - km 19
José Marcelino de Castro	Três Rios	Bem Posta	Sítio Cuatagozinho	No imóvel
Leda Gomes de Souza Lima	Três Rios	Bairro do Grama	Sítio do Lima	Rua Silva Rabelo, nº 75 - aptº 402 - Meier
Luiza Vantine de Souza	Três Rios	Bairro do Grama	Sítio Bom Sossego	Estrada BR 393 - Grama
Lurdes Luiza Esteves dos Santos	Três Rios	Area de inundação do córrego	Sítio Santo Antônio	Estrada BR 393 - km 150 - Grama
Manoel da Costa Guimarães (espólio)	Três Rios	Bairro do Grama	Sítio da Grama	No imóvel
Maria da Conceição Faria Melo	Três Rios	Bairro do Grama	Sítio Grama Jardim	No imóvel
Nacif Aucar Salomão	Três Rios	Bem Posta	Sítio Santa Terezinha	Estrada Itajuana - km 1
Oswaldo Cardoso da Silva	Três Rios	Bem Posta	Trecho de Bem Posta	Estrada BR 393 - Bem Posta
Quirino de Araújo Ferreira	Três Rios	Posto do Alemão	Sítio Filinha Malena	Estrada BR 393 - km 21
Rosângela Conceição T. dos Santos	Três Rios	Area de inundação do córrego	Sítio Boa Vista	Estrada BR 393 - Grama



**FURNAS**

**CENTRAIS ELÉTRICAS SA**

AHE SIMPLÍCIO - Pesquisa Sócio Econômica

Relatório de Identificação das Propriedades na Área de Relocação da BR 393

<u>Nome do Entrevistado</u>	<u>Município</u>	<u>Localidade</u>	<u>Nome da Propriedade</u>	<u>Endereço do Proprietário</u>
Sérgio Alencar dos Santos	Três Rios	Area de inundação do córrego	Sítio Vista Alegre	Estrada BR 393 - Bem Posta
Terezinha Neves da Silva	Três Rios	Bairro do Grama	Não informado	Estrada BR 393 - Grama
Zilda de Melo Souza	Três Rios	Bairro do Grama	Sítio da Saudade	Comunidade da Grama

**Total de Propriedades: 36**



AHE SIMPLÍCIO - Pesquisa Sócio Econômica  
Relatório da Finalidade da Propriedade por Município

Além Paraíba

Propriedade(s)	Finalidade da Propriedade
1	Lazer
4	Moradia e Produção
3	Somente Moradia
3	Somente Produção

**Nº de Propriedades: 11**

Chiador

Propriedade(s)	Finalidade da Propriedade
1	Lazer
5	Moradia e Produção
2	Não informado
1	Somente Moradia
4	Somente Produção

**Nº de Propriedades: 13**

Sapucaia

Propriedade(s)	Finalidade da Propriedade
5	Moradia e Produção
3	Não informado
1	Somente Moradia
1	Somente Produção

**Nº de Propriedades: 10**

Três Rios

Propriedade(s)	Finalidade da Propriedade
1	Comércio
1	Lazer
20	Moradia e Produção
3	Não informado
6	Somente Moradia
5	Somente Produção

**Nº de Propriedades: 36**

**Total de Propriedades: 70**





## Relatório do Uso da Água por Município

Além Paraíba

Propriedade(s)	6	Consome água da nascente	
Propriedade(s)	5	Consome água diretamente do poço	Consome água da nascente

Nº de Propriedades: 11

Chiador

Propriedade(s)	7	Consome água da nascente	
Propriedade(s)	1	Consome água da nascente	Rio Paraíba do Sul
Propriedade(s)	3	Consome água diretamente do poço	Consome água da nascente
Propriedade(s)	1	Não informado	
Propriedade(s)	1	Rede Geral Prefeitura	Consome água da nascente

Nº de Propriedades: 13

Sapucaia

Propriedade(s)	7	Consome água da nascente	
Propriedade(s)	1	Consome água diretamente do poço	
Propriedade(s)	2	Consome água diretamente do poço	Consome água da nascente

Nº de Propriedades: 10

Três Rios

Propriedade(s)	15	Consome água da nascente	
Propriedade(s)	1	Consome água da nascente	Consome água do Rio / Córrego
Propriedade(s)	12	Consome água diretamente do poço	
Propriedade(s)	7	Consome água diretamente do poço	Consome água da nascente
Propriedade(s)	1	Consome água do Rio / Córrego	

Nº de Propriedades: 36Total de Propriedades: 70



**AHE SIMPLÍCIO - Pesquisa Sócio Econômica**  
**Relatório do Uso do Rio por Município**

**Além Paraíba**

<b>Propriedade(s)</b>	<b>Uso do Rio</b>
8	Não utiliza
3	Pesca

**Nº de Propriedades: 11**

**Chiador**

<b>Propriedade(s)</b>	<b>Uso do Rio</b>
1	Banho na sêca
6	Não utiliza
1	Pesca
5	Transporte

**Nº de Propriedades: 13**

**Sapucaia**

<b>Propriedade(s)</b>	<b>Uso do Rio</b>
1	Matar a sede dos animais
6	Não utiliza
3	Pesca

**Nº de Propriedades: 10**

**Três Rios**

<b>Propriedade(s)</b>	<b>Uso do Rio</b>
1	Dessedentação dos bois
30	Não utiliza
5	Pesca

**Nº de Propriedades: 36**

**Total de Propriedades: 70**



**AHE SIMPLÍCIO - Pesquisa Sócio Econômica**  
**Relatório do Nível de Instrução das Famílias Residentes por Município**

Além Paraíba

<u>Nome da Propriedade</u>	<u>Nome do Chefe da Família</u>	<u>Nº de Pessoas na Família</u>	<u>Condição na Propriedade</u>	<u>Instrução</u>
Não informado	Antônio Militão de Freitas	04	Proprietário	Analfabeto
Fazenda Santa Antonina	Maiias	01	Proprietário	1º grau completo
Fazenda Santa Antonina	José T. Filho	04	Parceiro/Empregado	Primário incompleto
Fazenda Santa Antonina	José Carlos	01	Parceiro/Empregado	Primário incompleto
Sítio Santa Rosa	João Baptista Pereira dos Reis	05	Proprietário	Superior
Barra do Ouro Fino	José Gonçalves Ramos	01	Proprietário	Superior
Barra do Ouro Fino	Jorcilina Pereira de Menezes	02	Ocupante/Agredado	Primário incompleto
Sítio São José	Carlos Vicchetti	01	Ocupante/Agredado	Analfabeto
Sítio São José	Sebastião Vicchetti	04	Empregado	Primário completo
Fazenda dos Coqueiros	João Pedro da Silva	01	Empregado	Primário incompleto
Fazenda dos Coqueiros	Antônio Marcos Araujo	01	Empregado	Primário incompleto
Fazenda Santa Alda	Rodolfo de Paoli Neto	04	Proprietário	Superior
Fazenda Santa Alda	Paulo	05	Empregado	Primário incompleto
Fazenda Santa Alda	Bianor de Souza	01	Empregado	Primário incompleto
Fazenda Santa Alda	Geraldo Gonzaga	01	Empregado	Primário incompleto
Fazenda Santa Alda	Geraldo Ambrósio	01	Empregado	Primário incompleto
Fazenda São Gonçalo	José Messias	02	Empregado	Primário completo
Fazenda São Gonçalo	João Vichetti	01	Empregado	Primário completo
Fazenda São Gonçalo	João	02	Empregado	Primário incompleto

12

**Nº de Famílias: 19**



## AHE SIMPLÍCIO - Pesquisa Sócio Econômica

## Relatório do Nível de Instrução das Famílias Residentes por Município

Chiador

Nome da Propriedade	Nome do Chefe da Família	Nº de Pessoas na Família		Condição na Propriedade		Instrução
Sítio Santo Antônio	Alzira Araci Gonçalves	02	Proprietário			Sabe ler e escrever embora não tenha frequentado a escola
Sítio Santo Antônio	Valmir S. Solino	01	Empregado			Primário incompleto
Não informado	Áquiles Rodrigues Coutinho Neto	06	Proprietário			2º grau incomplet
Sítio Santa Rita	Fabio da Silva	05	Inquilino			1º grau incomplet
Fazenda Retiro/Sítio Santana	Sebastião Misdel Neto	04	Empregado			Analfabeto
Fazenda Retiro/Sítio Santana	José Ismael Detoni	04	Empregado			Primário incompleto
Sítio Vitória	Heber Narciso Gonçalves	03	Proprietário			Primário incompleto
Não informado	Carminha M. Gonçalves	02	Parente			Primário incompleto
Não informado	Jari Tomasi	01	Proprietário			Analfabeto
Sítio Bela Vista	José de Assis Carvalho	03	Proprietário			Primário completo
Sítio Boa Vista	Máximo	02	Empregado			Analfabeto
Sítio Boa Esperança	Antônio Luiz Gonçalves	01	Arrendatário			2º grau incompleto
Fazenda Praia de Areia	Antônio Luiz Gonçalves	04	Empregado			Primário incompleto
Fazenda Praia de Areia	Juarez de Souza	03	Empregado			Primário incompleto
Fazenda Praia de Areia	Sebastião Gonçalves de Araújo	04	Empregado			Analfabeto
Fazenda Praia de Areia	Olivia das Graças Gonçalves de Araújo	01	Temporário			Primário incompleto
Fazenda Praia de Areia	Ana Paula Onório de Souza	02	Temporário			Primário completo
Sítio Amaro	Expedito de Souza	07	Ocupante/Agregado			Primário incompleto

Nº de Famílias: 18



**FURNAS**  
**CENTRAIS ELÉTRICAS SA**

**AHE SIMPLÍCIO - Pesquisa Sócio Econômica**

**Relatório do Nível de Instrução das Famílias Residentes por Município**

Sapuçaia

<u>Nome da Propriedade</u>	<u>Nome do Chefe da Família</u>	<u>Nº de Pessoas na Família</u>	<u>Condição na Propriedade</u>	<u>Instrução</u>
Fazenda River Side	Alcimir G. Silva	03	Empregado	Primário incompleto
Fazenda River Side	Geral R. Paiva	07	Empregado	Analfabeto
Fazenda River Side	João Batista	04	Empregado	Analfabeto
Fazenda River Side	Alberi de Almeida	03	Empregado	2º grau completo
Fazenda River Side	José Costa	02	Parente	2º grau completo
Não informado	Derci Bento Soares	01	Ocupante/Agregado	Analfabeto
Fazenda da Lage	Valdir Ribeiro S. Carmo	04	Empregado	Primário incompleto
Fazenda da Lage	Carlos Antônio L. Matos	01	Empregado	Primário incompleto
Fazenda da Lage	Edson Pereira	02	Empregado	Primário incompleto
Sítio Campo das Flores	José	01	Empregado	Primário incompleto
Sítio Campo das Flores	Gentil H. de Rezende	03	Proprietário	Primário incompleto
Não informado	Homero F. da Silva	07	Ocupante/Agregado	Primário incompleto
Não informado	Levi Sabino de Oliveira	01	Empregado	1º grau completo
Sítio Riacho Doce	Lucas Vargas Mazza	05	Proprietário	Primário incompleto
Sítio Campo Belo	Antônio	03	Empregado	Primário completo
Não informado	Sidnei Santos da Silva	03	Empregado	Primário incompleto

**Nº de Famílias: 16**

**Três Rios**

<u>Nome da Propriedade</u>	<u>Nome do Chefe da Família</u>	<u>Nº de Pessoas na Família</u>	<u>Condição na Propriedade</u>	<u>Instrução</u>
Sítio Cataguá	Ademir Cardoso de Souza	02	Proprietário	Superior



AHE SIMPLÍCIO - Pesquisa Sócio Econômica  
Relatório do Nível de Instrução das Famílias Residentes por Município

Sítio Cataguá	Sônia Menezes	04	Empregado	Primário completo
Não informado	Antônio	02	Inquilino	Primário completo
Não informado	Edson Pereira Filho	03	Empregado	Primário completo
Fazenda Caieira	Altivo de Souza Vieira Júnior	04	Ocupante/Agregado	Superior
Fazenda Caieira	Sebastião Carlos de Araújo	02	Empregado	2º grau incompleto
Fazenda Caieira	Geraldo Alves de Souza	01	Empregado	Primário incompleto
Fazenda Caieira	Altivo de Souza Vieira Neto	02	Proprietário	2º grau incompleto
Sítio São Sebastião	Vono Medeiros Bitencourt	04	Proprietário	Primário incompleto
Fazenda Mar de Espanha	Claudio Portugal de Souza	04	Inquilino	Primário incompleto
Fazenda Mar de Espanha	Milton Rabelo	03	Inquilino	Primário incompleto
Fazenda Mar de Espanha	Eliane de Fátima Chaves Roberto Luiz	06	Empregado	1º grau completo
Fazenda Mar de Espanha	Antônio Vieira de Paula	06	Empregado	Primário incompleto
Haras Giverny	José Maria Carvalho Bastos	07	Empregado	Primário incompleto
Sítio da Grama	Antônio Carlos Souza Carvalho	05	Proprietário	Primário completo
Sítio São Carlos	Carlos M. Santos	01	Proprietário	Primário incompleto
Sítio Figueira	Darcy Rodrigues de Oliveira	04	Proprietário	Primário incompleto
Não informado	Tereza de Souza Amâncio	02	Inquilino	1º grau incompleto
Não informado	Antônio Joaquim O. Filho	04	Inquilino	Primário incompleto
Não informado	Aloisio Vantine de Souza	05	Inquilino	Primário completo
Não informado	Sebastião Moreira	05	Inquilino	2º grau completo
Não informado	Sebastião Marcelo	04	Inquilino	Primário completo
Não informado	Pedro Ribeiro Delfino	03	Inquilino	Primário incompleto
Não informado	Dalva Amaral dos Santos	05	Inquilino	Primário completo
Não informado	Maurilio Ribeiro	07	Inquilino	Primário completo



**AHE SIMPLÍCIO - Pesquisa Sócio Econômica**  
**Relatório do Nível de Instrução das Famílias Residentes por Município**

Não informado	Carlos José Teixeira de Oliveira	05	Inquilino	Primário completo
Não informado	Sebastião Muniz Satiro	04	Inquilino	Analfabeto
Não informado	Sebastião Assis de Almeida	06	Inquilino	Primário completo
Sítio Cédia do Liborn	Manoel Felipe Bueno	05	Ocupante/Agregado	Primário incompleto
Não informado	Vantuir Luiz Leite	01	Proprietário	Analfabeto
Sítio São Jorge	Félix Bano Medeiros dos Santos	04	Proprietário	2º grau incompleto
Sítio Porto Velho	Elizabeth Esteves Portugal	04	Ocupante/Agregado	Primário completo
Sítio Porto Velho	Manoel Esteves Portugal	02	Ocupante/Agregado	Primário completo
Sítio Porto Velho	Manoel Rocha	03	Ocupante/Agregado	Primário completo
Sítio Porto Velho	Fernando Esteves Portugal	03	Ocupante/Agregado	Primário completo
Sítio São José	Silvio Ramos	02	Ocupante/Agregado	Analfabeto
Não informado	Antônio Medeiros Bitencourt	04	Parente	Primário completo
Não informado	José Medeiros Bittencourt	02	Parente	Primário incompleto
Sítio Jardim	Carlos de S. Ramon	04	Parente	Primário incompleto
Sítio Porto Velho	Rosneide Valentino dos Santos	03	Parente	1º grau incompleto
Sítio Porto Velho	João Valentino	03	Proprietário	Primário incompleto
Sítio Porto Velho	Moisés Valentino	05	P. rente	1º grau completo
Sítio Porto Velho	Sérgio Luiz Alves Dias	04	Inquilino	Primário completo
Sítio Porto Velho	Walmir Lima Bastos	05	Inquilino	1º grau completo
Sítio Porto Velho	Jordelene Masúlo	04	Inquilino	Primário incompleto
Sítio Porto Velho	Sandra M. B. Masulo	02	Inquilino	1º grau completo
Sítio Caieira	Maria da Conceição Dutra	06	Ocupante/Agregado	Analfabeto
Sítio Cuatagozinho	Hilda de Castro Barreto	02	Ocupante/Agregado	Analfabeto
Sítio Cuatagozinho	Julio	01	Empregado	Primário incompleto



## Relatório do Nível de Instrução das Famílias Residentes por Município

Sítio Cuatagozinho	José Marcelino de Castro	05	Proprietário	Primário incompleto
Sítio Bom Sossego	Alicio Vantine de Souza	06	Ocupante/Agregado	Primário incompleto
Sítio Bom Sossego	Adão Vicente Celestino	04	Ocupante/Agregado	Primário incompleto
Sítio Bom Sossego	Arlindo Vantine de Souza	03	Ocupante/Agregado	Primário incompleto
Sítio Bom Sossego	Luiza Vantine de Souza	03	Proprietário	Primário incompleto
Sítio Santo Antônio	Maria do Carmo dos Santos Brito	04	Parente	Primário incompleto
Sítio Santo Antônio	Ricardo A. Santos	05	Parente	1º grau completo
Sítio Santo Antônio	Maria Tereza dos Santos Silva	04	Parente	Primário incompleto
Sítio da Grama	Luiz da Costa Guimarães	03	Parente	Primário incompleto
Sítio da Grama	Anilfa Esteves	01	Parente	Analfabeto
Sítio da Grama	Emerson Muniz Guimarães	04	Parente	2º grau completo
Trecho de Bem Posta	Rogério	02	Inquilino	Primário completo
Trecho de Bem Posta	Oswaldo Cardoso da Silva	02	Proprietário	Analfabeto
Trecho de Bem Posta	Divaldo Braz de Oliveira	02	Ocupante/Agregado	Primário completo
Trecho de Bem Posta	Maria Aparecida da Silva Cardoso	02	Ocupante/Agregado	Primário completo
Trecho de Bem Posta	David da Silva Capri	03	Ocupante/Agregado	1º grau completo
Sítio Filinha Malena	Quirino A. Ferreira	06	Proprietário	2º grau incompleto
Sítio Boa Vista	Rosângela Conceição T. dos Santos	05	Proprietário	1º grau incompleto
Sítio Vista Alegre	Sérgio A. Santos	04	Proprietário	1º grau completo
Sítio da Saudade	Zilda de Melo Souza	03	Proprietário	Primário completo

Nº de Famílias: 69

Total de Famílias: 122



**AHE SIMPLÍCIO - Pesquisa Sócio Econômica  
Relatório do Regime de Posse e Uso da Terra por Município**

**Além Paraíba**

<u>Nome do Entrevistado</u>	<u>Situação Dominial</u>	<u>Área Total</u>	<u>Área com Lavoura</u>	<u>Área com Pastagem</u>	<u>Área com Mata</u>	<u>Unidade de Área</u>
Antônio Militão de Freitas	Sem Documentação	Não informado				
Edson Furtado Gomes	Escritura Definitiva	48,00	3,00	43,00	2,00	Alqueire Mineiro (4,84)
Fued Elmor	Em Inventário/Espólio	54,50		34,50	20,00	Alqueire Mineiro (4,84)
João Batista Pereira dos Reis	Em Inventário/Espólio	96,50		77,50	19,00	Hectare
Jorge Gonçalves Ramos	Escritura Definitiva	7,00		1,00	6,00	Hectare
José Carlos de Araújo	Escritura Definitiva	61,00		60,00	1,00	Alqueire Mineiro (4,84)
Júlio Maria da Costa Pereira	Em Inventário/Espólio	12,00	4,00	4,00	4,00	Hectare
Jurcelina Pereira de Menezes	Escritura Definitiva	3,00	2,00		1,00	Hectare
Paulo Marcio Salgado do Banho	Escritura Definitiva	48,00		44,00	4,00	Hectare
Rodolfo De Paoli Neto	Escritura Definitiva	1.645,00	160,00	900,00	585,00	Hectare
Rubens Elmor Furtado	Escritura Definitiva	256,00	40,00	176,00	40,00	Hectare

**Nº de Propriedades: 11**

**Chiador**

<u>Nome do Entrevistado</u>	<u>Situação Dominial</u>	<u>Área Total</u>	<u>Área com Lavoura</u>	<u>Área com Pastagem</u>	<u>Área com Mata</u>	<u>Unidade de Área</u>
Alzira Araçá Gonçalves	Escritura Definitiva	10,00		9,00	1,00	Alqueire Mineiro (4,84)
Aquillas Rodrigues Coutinho Neto	Sem Documentação	1.200,00			1.200,00	Metro Quadrado
Carlos Henrique Muniz Xavier	Em Inventário/Espólio	7,00	1,00	6,00		Alqueire Paulista (2,42)
Durval Fernandes Souza Filho	Escritura Definitiva	133,00	10,00	113,00	10,00	Alqueire Mineiro (4,84)
Heber Narciso Gonçalves	Em Inventário/Espólio	203,28	2,00	162,56	38,72	Hectare
Jari Tomasi	Sem Documentação	Não informado				



**AHE SIMPLÍCIO - Pesquisa Sócio Econômica  
Relatório do Regime de Posse e Uso da Terra por Município**

João de Assis Carvalho	Em Inventário/Espólio	22,50	0,50	21,50	0,50	Alqueire Mineiro (4,84)
José de Miranda Carvalho	Em Inventário/Espólio	9,00		8,00	1,00	Alqueire Mineiro (4,84)
José Roberto	Não informado	Não informado				
Márcio Henrique	Escritura Definitiva	25,00	4,00	19,00	2,00	Alqueire Mineiro (4,84)
Meire Monteiro de Carvalho	Não informado	Não informado				
Obervan Porto Marini e Outros	Em Inventário/Espólio	46,00	1,50	34,00	10,50	Hectare
Wilson Leal do Amaral	Escritura Definitiva	14,50	5,25		9,25	Alqueire Mineiro (4,84)

**Nº de Propriedades: 13**

**Sapucaia**

<u>Nome do Entrevistado</u>	<u>Situação Dominial</u>	<u>Área Total</u>	<u>Área com Lavoura</u>	<u>Área com Pastagem</u>	<u>Área com Mata</u>	<u>Unidade de Área</u>
Antônio Cabral	Escritura Definitiva	22,00	2,00	18,00	2,00	Alqueire Mineiro (4,84)
Aveize Soares Louzada Neto	Escritura Definitiva	3,50		3,50		Alqueire Mineiro (4,84)
Derci Bento Soares (Ocupante)	Em Inventário/Espólio	9,00		9,00		Alqueire Mineiro (4,84)
Durval Fernando de Souza Filho	Escritura Definitiva	35,00		32,00	3,00	Alqueire Mineiro (4,84)
Gentil Henrique de Rezende	Escritura Definitiva	23,00		23,00		Alqueire Mineiro (4,84)
Homero Ferreira da Silva	Não informado	Não informado				
João Antônio	Não informado	Não informado				
Lucas Vargas Mazza	Escritura Definitiva	3,00	1,00	2,00		Alqueire Paulista (2,42)
Luiz Carlos figueredo de Souza	Escritura Definitiva	3,00	0,50	2,00	0,50	Alqueire Mineiro (4,84)
Olga M. de Castro Rudge	Não informado	Não informado				

**Nº de Propriedades: 10**



**AHE SIMPLÍCIO - Pesquisa Sócio Econômica  
Relatório do Regime de Posse e Uso da Terra por Município**

**Três Rios**

<u>Nome do Entrevistado</u>	<u>Situação Dominial</u>	<u>Área Total</u>	<u>Área com Lavoura</u>	<u>Área com Pastagem</u>	<u>Área com Mata</u>	<u>Unidade de Área</u>
Ademir Cardoso de Souza	Escritura Definitiva	28,50	1,00	20,00	7,50	Hectare
Agnelo Vital Vieira	Escritura Definitiva	7,50		7,50		Alqueire Paulista (2.42)
Aladim Costa Novaes	Escritura Definitiva	2,00		2,00		Alqueire Mineiro (4,84)
Altivo de Souza Vieira Neto	Escritura Definitiva	88,00	28,00	40,00	20,00	Hectare
Alzira Mello Bitencourt	Escritura Definitiva	0,25	0,25			Hectare
Anibal Lameiro Canizo	Escritura Definitiva	92,00		70,00	20,00	Hectare
Antônio Carlos Azevedo	Escritura Definitiva	5,00		4,00	1,00	Hectare
Antônio Carlos Souza Carvalho	Escritura Definitiva	56.000,00	28.000,00		28.000,00	Metro Quadrado
Carlos Medeiros dos Santos	Escritura Definitiva	38.000,00	25.000,00	10.000,00		Metro Quadrado
Darcy Rodrigues de Oliveira	Escritura Definitiva	8,00		7,00	1,00	Alqueire Mineiro (4,84)
Darcy Soares Ackel	Escritura Definitiva	Não informado				
Dona Cândida Neves	Escritura Definitiva	5,00	0,10	4,80	0,10	Alqueire Mineiro (4,84)
Elza Soares	Escritura Definitiva	17,50	1,00	14,50	2,00	Hectare
Evalte Carneiro	Não informado	Não informado				
Félix Bano Medeiros dos Santos	Em Inventário/Espólio	1,50	1,50			Hectare
Fernando Esteves Portugal (ocupante)	Em Inventário/Espólio	6,00	1,00	4,00	1,00	Alqueire Mineiro (4,84)
Francisco Afonso	Escritura Definitiva	11,00	1,00	6,00	4,00	Alqueire Mineiro (4,84)
Horácio M. Bittencourt e Antônio M. Bittencourt	Escritura Definitiva	3,50		3,50		Hectare
Horácio Muniz Bitencourt	Escritura Definitiva	1,50	0,50	0,50	0,50	Alqueire Mineiro (4,84)
Jair Stanislau Alves	Não informado	Não informado				
João Valentino	Escritura Definitiva	4,00		3,00	1,00	Alqueire Mineiro (4,84)





**AHE SIMPLÍCIO - Pesquisa Sócio Econômica  
Relatório do Regime de Posse e Uso da Terra por Município**

José Américo Alavarse	Em Inventário/Espólio	0,80	0,80			Hectare
José Luiz Werneck	Não informado	Não informado				
José Marcelino de Castro	Escritura Definitiva	12,50	2,00	9,00	1,50	Hectare
Leda Gomes de Souza Lima	Escritura Definitiva	13,00	1,00	6,00	6,00	Alqueire Paulista (2.42)
Luiza Vantine de Souza	Escritura Definitiva	7,20	6,50		0,50	Hectare
Lurdes Luiza Esteves dos Santos	Não informado	3,52	2,00		1,52	Hectare
Manoel da Costa Guimarães (espólio)	Em Inventário/Espólio	2,00	1,00	1,00		Alqueire Mineiro (4,84)
Maria da Conceição Faria Melo	Em Inventário/Espólio	6,00	0,20	5,00	0,80	Alqueire Mineiro (4,84)
Nacif Aucar Salomão	Escritura Definitiva	9,00		7,00	2,00	Alqueire Paulista (2.42)
Oswaldo Cardoso da Silva	Escritura Definitiva	5.282,00				Metro Quadrado
Quirino de Araújo Ferreira	Escritura Definitiva	1,50			1,50	Alqueire Mineiro (4,84)
Rosângela Conceição T. dos Santos	Escritura Definitiva	3,52	2,00		1,52	Hectare
Sérgio Alencar dos Santos	Escritura Definitiva	81,00	5,00	60,00	16,00	Hectare
Terezinha Neves da Silva	Em Inventário/Espólio	Não informado				
Zilda de Melo Souza	Escritura Definitiva	0,86	0,86			Hectare

**Nº de Propriedades: 36**

**Total de Propriedades: 70**



**AHE SIMPLÍCIO - Pesquisa Sócio Econômica  
Relatório da Estrutura e Renda Familiar das Famílias Residentes por Município**

**Além Paraíba**

<b><u>Nome da Propriedade</u></b>	<b><u>Nome do Chefe da Família</u></b>	<b><u>Nº de Pessoas na Família</u></b>	<b><u>Atividade Principal</u></b>	<b><u>Renda Familiar</u></b>
Não informado	Antônio Militão de Freitas	04	Aposentado/Pensionista	Não quis informar
Fazenda Santa Antonina	Matias	01	Pecuária/Vaqueiro	Não quis informar
Fazenda Santa Antonina	José T. Filho	04	Pesca	Não quis informar
Fazenda Santa Antonina	José Carlos	01	Pesca	Não quis informar
Sítio Santa Rosa	João Baptista Pereira dos Reis	05	Pecuária/Vaqueiro	De 2 a 5 SM
Barra do Ouro Fino	José Gonçalves Ramos	01	Aposentado/Pensionista	Não tem média/renda fixa
Barra do Ouro Fino	Jorcelina Pereira de Menezes	02	Empregado Doméstico	Não tem renda
Sítio São José	Carlos Vicchetti	01	Aposentado/Pensionista	De 1 a 2 SM
Sítio São José	Sebastião Vicchetti	04	Pecuária/Vaqueiro	De 1 a 2 SM
Fazenda dos Coqueiros	João Pedro da Silva	01	Empregado Doméstico	De 1 a 2 SM
Fazenda dos Coqueiros	Antônio Marcos Araújo	01	Empregado Doméstico	De 1 a 2 SM
Fazenda Santa Alda	Rodolfo de Paoli Neto	04	Agricultura	Não tem média/renda fixa
Fazenda Santa Alda	Paulo	05	Pecuária/Vaqueiro	De 1 a 2 SM
Fazenda Santa Alda	Bianor de Souza	01	Empregado Doméstico	De 1 a 2 SM
Fazenda Santa Alda	Geraldo Gonzaga	01	Pecuária/Vaqueiro	De 1 a 2 SM
Fazenda Santa Alda	Geraldo Ambrósio	01	Pecuária/Vaqueiro	De 1 a 2 SM
Fazenda São Gonçalo	José Messias	02	Pecuária/Vaqueiro	De 2 a 5 SM
Fazenda São Gonçalo	João Vichetti	01	Servente	De 1 a 2 SM
Fazenda São Gonçalo	João	02	Pecuária/Vaqueiro	De 1 a 2 SM

**Nº de Famílias: 19**



**AHE SIMPLÍCIO - Pesquisa Sócio Econômica  
Relatório da Estrutura e Renda Familiar das Famílias Residentes por Município**

**Chiador**

<b><u>Nome da Propriedade</u></b>	<b><u>Nome do Chefe da Família</u></b>	<b><u>Nº de Pessoas na Família</u></b>	<b><u>Atividade Principal</u></b>	<b><u>Renda Familiar</u></b>
Sítio Santo Antônio	Alzira Araci Gonçalves	02	Do Lar	Não tem renda
Sítio Santo Antônio	Valmir S. Solino	01	Pecuária/Vaqueiro	Não quis informar
Não informado	Áquilas Rodrigues Coutinho Neto	06	Comércio	Não quis informar
Sítio Santa Rita	Fabio da Silva	05	Desempregado	Não quis informar
Fazenda Retiro/Sítio Santana	Sebastião Misdel Neto	04	Agricultura/Pecuária/Vaqueiro	Não quis informar
Fazenda Retiro/Sítio Santana	José Ismael Detoni	04	Pecuária/Vaqueiro	Não quis informar
Sítio Vitória	Heber Narciso Gonçalves	03	Agricultura/Pecuária/Vaqueiro	Não quis informar
Não informado	Carminha M. Gonçalves	02	Do Lar	Não quis informar
Não informado	Jari Tomasi	01	Agricultura	Não quis informar
Sítio Bela Vista	José de Assis Carvalho	03	Agricultura/Pecuária/Vaqueiro	Não quis informar
Sítio Boa Vista	Máximo	02	Agricultura	Não quis informar
Sítio Boa Esperança	Antônio Luiz Gonçalves	01	Pecuária/Vaqueiro	Não tem renda
Fazenda Praia de Areia	Antônio Luiz Gonçalves	04	Agricultura/Pecuária/Vaqueiro	Não tem renda
Fazenda Praia de Areia	Juarez de Souza	03	Agricultura/Pecuária/Vaqueiro	Não quis informar
Fazenda Praia de Areia	Sebastião Gonçalves de Araújo	04	Agricultura/Pecuária/Vaqueiro	Não quis informar
Fazenda Praia de Areia	Olívia das Graças Gonçalves de Araújo	01	Empregado Doméstico	Não quis informar
Fazenda Praia de Areia	Ana Paula Onório de Souza	02	Empregado Doméstico	Não tem renda
Sítio Amaro	Expedito de Souza	07	Agricultura	Não quis informar

**Nº de Famílias: 18**



**AHE SIMPLÍCIO - Pesquisa Sócio Econômica  
Relatório da Estrutura e Renda Familiar das Famílias Residentes por Município**

**Sapucaia**

<b><u>Nome da Propriedade</u></b>	<b><u>Nome do Chefe da Família</u></b>	<b><u>Nº de Pessoas na Família</u></b>	<b><u>Atividade Principal</u></b>	<b><u>Renda Familiar</u></b>
Fazenda River Side	Alcenir G. Silva	03	Empregado Doméstico	De 1 a 2 SM
Fazenda River Side	Geral R. Paiva	07	Pecuária/Vaqueiro	De 1 a 2 SM
Fazenda River Side	João Batista	04	Servente	De 1 a 2 SM
Fazenda River Side	Alberi de Almeida	03	Servente	De 2 a 5 SM
Fazenda River Side	José Costa	02	Pecuária/Vaqueiro	De 2 a 5 SM
Não informado	Derci Bento Soares	01	Servente	Não tem renda
Fazenda da Lage	Valdir Ribeiro S. Carmo	04	Servente	De 1 a 2 SM
Fazenda da Lage	Carlos Antônio L. Matos	01	Caseiro	De 1 a 2 SM
Fazenda da Lage	Edson Pereira	02	Pecuária/Vaqueiro	De 2 a 5 SM
Sítio Campo das Flores	José	01	Pecuária/Vaqueiro	Menos de 1 SM
Sítio Campo das Flores	Gentil H. de Rezende	03	Aposentado/Pensionista	Não quis informar
Não informado	Homero F. da Silva	07	Aposentado/Pensionista	Mais de 10 SM
Não informado	Levi Sabino de Oliveira	01	Aposentado/Pensionista	Não quis informar
Sítio Riacho Doce	Lucas Vargas Mazza	05	Agricultura/Pecuária/Vaqueiro	De 1 a 2 SM
Sítio Campo Belo	Antônio	03	Empregado Doméstico	De 1 a 2 SM
Não informado	Sidnei Santos da Silva	03	Empregado Doméstico	De 1 a 2 SM

**Nº de Famílias: 16**

**Três Rios**

<b><u>Nome da Propriedade</u></b>	<b><u>Nome do Chefe da Família</u></b>	<b><u>Nº de Pessoas na Família</u></b>	<b><u>Atividade Principal</u></b>	<b><u>Renda Familiar</u></b>
Sítio Cataquá	Ademir Cardoso de Souza	02	Agricultura	Mais de 10 SM



**AHE SIMPLÍCIO - Pesquisa Sócio Econômica**  
**Relatório da Estrutura e Renda Familiar das Famílias Residentes por Município**

Sítio Cataquá	Sônia Menezes	04	Agricultura	Menos de 1 SM
Não informado	Antônio	02	Empregado em outra propriedade	De 1 a 2 SM
Não informado	Edson Pereira Filho	03	Pecuária/Vaqueiro	De 1 a 2 SM
Fazenda Caieira	Altivo de Souza Vieira Júnior	04	Extrativismo	Mais de 10 SM
Fazenda Caieira	Sebastião Carlos de Araújo	02	Agricultura/Pecuária/Vaqueiro/Indú	De 1 a 2 SM
Fazenda Caieira	Geraldo Alves de Souza	01	Pecuária/Vaqueiro	De 1 a 2 SM
Fazenda Caieira	Altivo de Souza Vieira Neto	02	Aposentado/Pensionista	Mais de 10 SM
Sítio São Sebastião	Vono Medeiros Bitencourt	04	Agricultura	De 1 a 2 SM
Fazenda Mar de Espanha	Claurindo Portugal de Souza	04	Comércio	De 2 a 5 SM
Fazenda Mar de Espanha	Milton Rabelo	03	Construção Civil	De 2 a 5 SM
Fazenda Mar de Espanha	Eliane de Fátima Chaves Roberto Luiz	06	Empregado Doméstico	De 1 a 2 SM
Fazenda Mar de Espanha	Antônio Vieira de Paula	06	Agricultura/Pecuária/Vaqueiro	De 1 a 2 SM
Haras Giverny	José Maria Carvalho Bastos	07	Empregado Doméstico	Não quis informar
Sítio da Grama	Antônio Carlos Souza Carvalho	05	Agricultura	De 1 a 2 SM
Sítio São Carlos	Carlos M. Santos	01	Agricultura	Não tem renda
Sítio Figueira	Darcy Rodrigues de Oliveira	04	Pecuária/Vaqueiro	De 2 a 5 SM
Não informado	Tereza de Souza Amâncio	02	Aposentado/Pensionista	Menos de 1 SM
Não informado	Antônio Joaquim O. Filho	04	Prestador de Serviços	De 5 a 10 SM
Não informado	Aloísio Vantine de Souza	05	Pecuária/Vaqueiro	De 2 a 5 SM
Não informado	Sebastião Moreira	05	Indústria	De 2 a 5 SM
Não informado	Sebastião Marcelo	04	Indústria	De 1 a 2 SM
Não informado	Pedro Ribeiro Delfino	03	Prestador de Serviços	De 1 a 2 SM
Não informado	Dalva Amaral dos Santos	05	Desempregado	Não tem renda
Não informado	Maurílio Ribeiro	07	Comércio	Menos de 1 SM



**AHE SIMPLÍCIO - Pesquisa Sócio Econômica  
Relatório da Estrutura e Renda Familiar das Famílias Residentes por Município**

Não informado	Carlos José Teixeira de Oliveira	05	Indústria	Menos de 1 SM
Não informado	Sebastião Muniz Satiro	04	Desempregado	Não tem renda
Não informado	Sebastião Assis de Almeida	06	Prestador de Serviços	De 1 a 2 SM
Sítio Cédia do Libom	Manoel Felipe Bueno	05	Agricultura/Pecuária/Vaqueiro	De 2 a 5 SM
Não informado	Vantuir Luiz Leite	01	Empregado Doméstico	Menos de 1 SM
Sítio São Jorge	Félix Bano Medeiros dos Santos	04	Aposentado/Pensionista	Não quis informar
Sítio Porto Velho	Elizabeth Esteves Portugal	04	Agricultura/Pecuária/Vaqueiro	Menos de 1 SM
Sítio Porto Velho	Manoel Esteves Portugal	02	Agricultura/Pecuária/Vaqueiro	Menos de 1 SM
Sítio Porto Velho	Manoel Rocha	03	Agricultura/Pecuária/Vaqueiro	Menos de 1 SM
Sítio Porto Velho	Fernando Esteves Portugal	03	Agricultura/Pecuária/Vaqueiro	Menos de 1 SM
Sítio São José	Silvio Ramos	02	Desempregado	De 2 a 5 SM
Não informado	Antônio Medeiros Bitencourt	04	Comércio	Não quis informar
Não informado	José Medeiros Bittencourt	02	Agricultura	De 1 a 2 SM
Sítio Jardim	Carlos de S. Ramon	04	Prestador de Serviços	Não tem renda
Sítio Porto Velho	Rosineide Valentino dos Santos	03	Comércio	Não quis informar
Sítio Porto Velho	João Valentino	03	Aposentado/Pensionista	Não quis informar
Sítio Porto Velho	Moisés Valentino	05	Extrativismo	Não quis informar
Sítio Porto Velho	Sérgio Luiz Alves Dias	04	Comércio	Não quis informar
Sítio Porto Velho	Walmir Lima Bastos	05	Prestador de Serviços	Não quis informar
Sítio Porto Velho	Jordelene Masúlo	04	Do Lar	Não quis informar
Sítio Porto Velho	Sandra M. B. Masulo	02	Do Lar	Não quis informar
Sítio Caieira	Maria da Conceição Dutra	06	Do Lar	Não quis informar
Sítio Cuatagozinho	Hilda de Castro Barreto	02	Aposentado/Pensionista	Menos de 1 SM
Sítio Cuatagozinho	Júlio	01	Agricultura	Menos de 1 SM



**AHE SIMPLÍCIO - Pesquisa Sócio Econômica  
Relatório da Estrutura e Renda Familiar das Famílias Residentes por Município**

Sítio Cuatagozinho	José Marcelino de Castro	05	Agricultura/Pecuária/Vaqueiro	De 1 a 2 SM
Sítio Bom Sossego	Alício Vantine de Souza	06	Comércio	De 2 a 5 SM
Sítio Bom Sossego	Adão Vicente Celestino	04	Prestador de Serviços	De 2 a 5 SM
Sítio Bom Sossego	Arlindo Vantine de Souza	03	Agricultura	De 2 a 5 SM
Sítio Bom Sossego	Luiza Vantine de Souza	03	Agricultura	De 2 a 5 SM
Sítio Santo Antônio	Maria do Carmo dos Santos Brito	04	Empregado Doméstico	Não quis informar
Sítio Santo Antônio	Ricardo A. Santos	05	Comércio	Não quis informar
Sítio Santo Antônio	Maria Tereza dos Santos Silva	04	Do Lar	Não quis informar
Sítio da Grama	Luiz da Costa Guimarães	03	Agricultura/Pecuária/Vaqueiro	Menos de 1 SM
Sítio da Grama	Anilita Esteves	01	Aposentado/Pensionista	Menos de 1 SM
Sítio da Grama	Emerson Muniz Guimarães	04	Comércio	De 1 a 2 SM
Trecho de Bem Posta	Rogério	02	Prestador de Serviços	De 2 a 5 SM
Trecho de Bem Posta	Oswaldo Cardoso da Silva	02	Aposentado/Pensionista	De 5 a 10 SM
Trecho de Bem Posta	Divaldo Braz de Oliveira	02	Prestador de Serviços	De 2 a 5 SM
Trecho de Bem Posta	Maria Aparecida da Silva Cardoso	02	Aposentado/Pensionista	De 2 a 5 SM
Trecho de Bem Posta	David da Silva Capri	03	Comércio	De 2 a 5 SM
Sítio Filinha Malena	Quirino A. Ferreira	06	Comércio	Não tem média/renda fixa
Sítio Boa Vista	Rosângela Conceição T. dos Santos	05	Do Lar	Não quis informar
Sítio Vista Alegre	Sérgio A. Santos	04	Agricultura	Não quis informar
Sítio da Saudade	Zilda de Melo Souza	03	Do Lar	De 2 a 5 SM

**Nº de Famílias: 69**

**Total de Famílias:122**

**AHE SIMPLÍCIO - Pesquisa Sócio Econômica**  
**Relatório de Saneamento por Município**

**Além Paraíba**

<u>Nome do Entrevistado</u>	<u>Instalação Sanitária</u>	<u>Destino do Lixo</u>
Antônio Militão de Freitas	Jogado diretamente no rio	Queimado
Edson Furtado Gomes	Jogado diretamente no rio	Coletado por serviço de limpeza
Fued Elmor	Fossa rudimentar	Queimado
João Batista Pereira dos Reis	Vala negra	Queimado
Jorge Gonçalves Ramos	Jogado diretamente no rio	Jogado em terreno baldio ou logradouro
José Carlos de Araújo	Jogado diretamente no rio	Queimado
Júlio Maria da Costa Pereira	Jogado diretamente no rio	Coletado por serviço de limpeza
Jurcelina Pereira de Menezes	Jogado diretamente no rio	Jogado em terreno baldio ou logradouro
Paulo Marcio Salgado do Banho	Fossa rudimentar	Queimado
Rodolfo De Paoli Neto	Fossa séptica	Queimado
Rubens Elmor Furtado	Fossa rudimentar	Queimado

**Nº de Propriedades: 11**

**Chiador**

<u>Nome do Entrevistado</u>	<u>Instalação Sanitária</u>	<u>Destino do Lixo</u>
Alzira Araçá Gonçalves	Jogado diretamente no rio	Queimado
Aquillas Rodrigues Coutinho Neto	Jogado diretamente no rio	Queimado
Carlos Henrique Muniz Xavier	Jogado diretamente no rio	Enterrado
Durval Fernandes Souza Filho	Fossa rudimentar	Queimado
Heber Narciso Gonçalves	Jogado diretamente no rio	Enterrado
Jari Tomasi	Não tem instalação sanitária	Queimado
Jari Tomasi	Fossa rudimentar	Queimado
João de Assis Carvalho	Fossa rudimentar	Queimado
José de Miranda Carvalho	Jogado diretamente no rio	Queimado
José Roberto	Fossa rudimentar	Queimado
Márcio Henrique	Fossa séptica	Queimado
Obervan Porto Marini e Outros	Jogado diretamente no rio	Queimado
Wilson Leal do Amaral	Jogado diretamente no rio	Queimado

**Nº de Propriedades: 13**



**AHE SIMPLÍCIO - Pesquisa Sócio Econômica**  
**Relatório de Saneamento por Município**

**Sapucaia**

<u>Nome do Entrevistado</u>	<u>Instalação Sanitária</u>	<u>Destino do Lixo</u>
Antônio Cabral	Jogado diretamente no rio	Queimado
Aveize Soares Louzada Neto	Fossa rudimentar	Queimado
Derci Bento Soares (Ocupante)	Vala negra	Jogado em terreno baldio ou logradouro
Durval Fernando de Souza Filho	Fossa rudimentar	Queimado
Gentil Henrique de Rezende	Vala negra	Queimado
Homero Ferreira da Silva	Jogado diretamente no rio	Jogado em rio
João Antônio	Jogado diretamente no rio	Jogado em rio
Lucas Vargas Mazza	Jogado diretamente no rio	Coletado por serviço de limpeza
Luiz Carlos figueredo de Souza	Fossa rudimentar	Coletado por serviço de limpeza
Olga M. de Castro Rudge	Jogado diretamente no rio	Queimado

**Nº de Propriedades: 10**

**Três Rios**

<u>Nome do Entrevistado</u>	<u>Instalação Sanitária</u>	<u>Destino do Lixo</u>
Ademir Cardoso de Souza	Fossa séptica	Coletado por serviço de limpeza
Agnelo Vital Vieira	Não informado	Não informado
Aladim Costa Novaes	Vala negra	Coletado por serviço de limpeza
Altivo de Souza Vieira Neto	Fossa séptica	Coletado por serviço de limpeza
Alzira Mello Bitencourt	Fossa séptica	Coletado por serviço de limpeza
Anibal Lameiro Canizo	Fossa rudimentar	Coletado por serviço de limpeza
Antônio Carlos Azevedo	Fossa rudimentar	Coletado por serviço de limpeza
Antônio Carlos Souza Carvalho	Fossa rudimentar	Coletado por serviço de limpeza
Carlos Medeiros dos Santos	Fossa rudimentar	Coletado por serviço de limpeza
Darcy Rodrigues de Oliveira	Vala negra	Jogado em terreno baldio ou logradouro
Darcy Soares Ackel	Fossa rudimentar	Coletado por serviço de limpeza
Dona Cândida Neves	Fossa rudimentar	Queimado
Elza Soares	Fossa rudimentar	Coletado por serviço de limpeza
Evalte Carneiro	Fossa rudimentar	Coletado por serviço de limpeza
Félix Bano Medeiros dos Santos	Fossa rudimentar	Queimado
Fernando Esteves Portugal (ocupante)	Fossa rudimentar	Coletado por serviço de limpeza
Francisco Afonso	Fossa rudimentar	Enterrado
Horácio M. Bittencourt e Antônio M. Bittencourt	Jogado diretamente no rio	Coletado por serviço de limpeza



**AHE SIMPLÍCIO - Pesquisa Sócio Econômica**  
**Relatório de Saneamento por Município**

Horácio Muniz Bitencourt	Jogado diretamente no rio	Coletado por serviço de limpeza
Jair Stanislau Alves	Fossa rudimentar	Coletado por serviço de limpeza
João Valentino	Jogado diretamente no rio	Coletado por serviço de limpeza
José Américo Alavarse	Não informado	Não informado
José Luiz Werneck	Vala negra	Coletado por serviço de limpeza
José Marcelino de Castro	Fossa séptica	Coletado por serviço de limpeza
Leda Gomes de Souza Lima	Fossa séptica	Coletado por serviço de limpeza
Luiza Vantine de Souza	Fossa séptica	Coletado por serviço de limpeza
Lurdes Luiza Esteves dos Santos	Fossa rudimentar	Coletado por serviço de limpeza
Manoel da Costa Guimarães (espólio)	Fossa rudimentar	Coletado por serviço de limpeza
Maria da Conceição Faria Melo	Fossa rudimentar	Coletado por serviço de limpeza
Nacif Aucar Salomão	Fossa rudimentar	Queimado
Oswaldo Cardoso da Silva	Jogado diretamente no rio	Coletado por serviço de limpeza
Quirino de Araújo Ferreira	Fossa rudimentar	Coletado por serviço de limpeza
Rosângela Conceição T. dos Santos	Fossa rudimentar	Coletado por serviço de limpeza
Sérgio Alencar dos Santos	Fossa rudimentar	Coletado por serviço de limpeza
Terezinha Neves da Silva	Fossa rudimentar	Coletado por serviço de limpeza
Zilda de Melo Souza	Fossa séptica	Coletado por serviço de limpeza

**Nº de Propriedades: 36**

**Total de Propriedades: 70**



FURNAS

**CENTRAIS ELÉTRICAS SA**

AHE SIMPLÍCIO - Pesquisa Sócio Econômica

Relatório do Uso de Tecnologia na Produção por Município

Além Paraíba

<u>Nome do Entrevistado</u>	<u>Equipamento Utilizado</u>	<u>Fertilizantes e Defensivos</u>	<u>Assistência Técnica</u>	<u>Práticas de Conservação do Solo</u>
Antônio Militão de Freitas	Não utiliza	Não utiliza	Não utiliza	Não utiliza
Edson Furtado Gomes	Arado	Defensivos (agrotóxicos)	EMATER	Aubos orgânicos
Fued Elmor	Não utiliza	Não utiliza	Não utiliza	Não utiliza
João Batista Pereira dos Reis	Arado de tração animal	Remédios/vacinas para o gado	Não utiliza	Não utiliza
Jorge Gonçalves Ramos	Não utiliza	Não utiliza	Não utiliza	Não utiliza
José Carlos de Araújo	Trator	Remédios/vacinas para o gado	Não utiliza	Não utiliza
Júlio Maria da Costa Pereira	Arado de tração animal	Aubos orgânicos	Não utiliza	Consortação de culturas
Jurcelina Pereira de Menezes	Não utiliza	Não utiliza	Não utiliza	Não utiliza
Paulo Marcio Saigado do Banho	Não utiliza	Não utiliza	Não utiliza	Aubos orgânicos
Rodolfo De Paoli Neto	Trator	Aubos químicos	EMATER	Consortação de culturas
Rubens Elmor Furtado	Trator	Aubos químicos	EMATER	Plantio em nível

Nº de Propriedades: 11

Chiador

<u>Nome do Entrevistado</u>	<u>Equipamento Utilizado</u>	<u>Fertilizantes e Defensivos</u>	<u>Assistência Técnica</u>	<u>Práticas de Conservação do Solo</u>
Aizira Araújo Gonçalves	Não utiliza	Não utiliza	Não utiliza	Aubos orgânicos
Aquilas Rodrigues Coutinho Neto	Não utiliza	Não utiliza	Não utiliza	Não utiliza
Carlos Henrique Muniz Xavier	Não utiliza	Remédios/vacinas para o gado	Não utiliza	Não utiliza
Durval Fernandes Souza Filho	Trator	Aubos químicos	Não utiliza	Plantio em nível
Heber Narciso Gonçalves	Não utiliza	Aubos orgânicos	Não utiliza	Não utiliza





## Relatório do Uso de Tecnologia na Produção por Município

Jari Tomasi	Não utiliza	Não utiliza	Não utiliza	Não utiliza	Não utiliza
João de Assis Carvalho	Não utiliza	Não utiliza	Não utiliza	Não utiliza	Não utiliza
José de Miranda Carvalho	Não utiliza	Não utiliza	Não utiliza	Não utiliza	Não utiliza
José Roberto	Trator	ADubos orgânicos	Não utiliza	Não utiliza	Não utiliza
Márcio Henrique	Trator	ADubos orgânicos	Não utiliza	Não utiliza	Plantio em nível
Meire Monteiro de Carvalho	Não utiliza	Não utiliza	Não utiliza	Não utiliza	Não utiliza
Obervan Porto Marini e Outros	Arado de tração animal	ADubos orgânicos	Não utiliza	Não utiliza	Plantio em nível
Wilson Leal do Amaral	Não utiliza	Não utiliza	Não utiliza	Não utiliza	Proteção das Matas

Nº de Propriedades: 13

## Sapuçaia

Nome do Entrevistado

Equipamento Utilizado

Fertilizantes e Defensivos

Assistência Técnica

Práticas de Conservação do Solo

Antônio Cabral	Trator	ADubos químicos	Não utiliza	Não utiliza	Plantio em nível
Aveize Soares Louzada Neto	Não utiliza	Não utiliza	Não utiliza	Não utiliza	Não utiliza
Derci Bento Soares (Ocupante)	Não utiliza	Não utiliza	Não utiliza	Não utiliza	Não utiliza
Durval Fernando de Souza Filho	Trator	ADubos orgânicos	Não utiliza	Não utiliza	ADubos orgânicos
Gentil Henrique de Rezende	Plantadeira manual	ADubos orgânicos	Não utiliza	Não utiliza	Não utiliza
Homero Ferreira da Silva	Não utiliza	Não utiliza	Não utiliza	Não utiliza	Não utiliza
João Antônio	Não utiliza	Não utiliza	Não utiliza	Não utiliza	Não utiliza
Lucas Vargas Mazza	Plantadeira manual	ADubos orgânicos	Não utiliza	Não utiliza	Não utiliza
Luiz Carlos figuredo de Souza	Não utiliza	ADubos orgânicos	EMATER	Plantio em nível	
Olga M. de Castro Rudge	Não utiliza	Não utiliza	Não utiliza	Não utiliza	Não utiliza

Nº de Propriedades: 10





AHE SIMPLÍCIO - Pesquisa Sócio Econômica  
Relatório do Uso de Tecnologia na Produção por Município

Três Rios

<u>Nome do Entrevistado</u>	<u>Equipamento Utilizado</u>	<u>Fertilizantes e Defensivos</u>	<u>Assistência Técnica</u>	<u>Práticas de Conservação do Solo</u>
Ademir Cardoso de Souza	Trator	Aubos orgânicos	Não utiliza	Plantio direto
Agnelo Vital Vieira	Não utiliza	Não utiliza	Veterinário	Não utiliza
Aladim Costa Novaes	Não utiliza	Não utiliza	EMATER	Não utiliza
Altivo de Souza Vieira Neto	Trator	Aubos químicos	EMATER	Calcário
Alzira Mello Bitencourt	Plantadeira manual	Aubos químicos	EMATER	Não utiliza
Anibal Lameiro Canizo	Não utiliza	Remédios/vacinas para o gado	Não utiliza	Não utiliza
Antônio Carlos Azevedo	Não utiliza	Aubos orgânicos	Não utiliza	Aubos orgânicos
Antônio Carlos Souza Carvalho	Plantadeira manual	Aubos orgânicos	Não utiliza	Não utiliza
Carlos Medeiros dos Santos	Não utiliza	Aubos orgânicos	Não utiliza	Não utiliza
Darcy Rodrigues de Oliveira	Plantadeira manual	Aubos orgânicos	Não utiliza	Não utiliza
Darcy Soares Ackel	Moto-serra	Não utiliza	Não utiliza	Não utiliza
Dona Cândida Neves	Plantadeira manual	Aubos orgânicos	Não utiliza	Aubos orgânicos
Elza Soares	Trator	Defensivos (agrotóxicos)	EMATER	Aubos orgânicos
Evalte Carneiro	Não utiliza	Não utiliza	Não utiliza	Não utiliza
Félix Bano Medeiros dos Santos	Não utiliza	Não utiliza	Não utiliza	Não utiliza
Fernando Esteves Portugal (ocupante)	Arado de tração animal	Aubos orgânicos	EMATER	Plantio em nível
Francisco Afonso	Plantadeira manual	Aubos orgânicos	Não utiliza	Aubos orgânicos
Horácio M. Bittencourt e Antônio M. Bittencourt	Não utiliza	Remédios/vacinas para o gado	EMATER	Aubos orgânicos
Horácio Muniz Bitencourt	Não utiliza	Não utiliza	Não utiliza	Não utiliza
Jair Stanislaw Alves	Plantadeira manual	Aubos orgânicos	Não utiliza	Aubos orgânicos
João Valentino	Draga	Não utiliza	Não utiliza	Aubos orgânicos



AHE SIMPLÍCIO - Pesquisa Sócio Econômica  
Relatório do Uso de Tecnologia na Produção por Município

José Américo Alavarse	Não utiliza	Não utiliza	Não utiliza	Não utiliza	Não utiliza
José Luiz Werneck	Não utiliza	Não utiliza	Não utiliza	Não utiliza	Não utiliza
José Marcelino de Castro	Arado de tração animal	Remédios/vacinas para o gado	Remédios/vacinas para o gado	Não utiliza	Consortiação de culturas
Leda Gomes de Souza Lima	Arado de tração animal	Remédios/vacinas para o gado	Remédios/vacinas para o gado	Não utiliza	Não utiliza
Luiza Vantine de Souza	Trator	Aubos orgânicos	Aubos orgânicos	EMATER	Consortiação de culturas
Lurdes Luiza Esteves dos Santos	Não utiliza	Não utiliza	Não utiliza	Não utiliza	Aubos orgânicos
Manoel da Costa Guimarães (espólio)	Arado de tração animal	Aubos orgânicos	Aubos orgânicos	Não utiliza	Plantio em nível
Maria da Conceição Faria Melo	Plantadeira manual	Aubos orgânicos	Aubos orgânicos	Não utiliza	Não utiliza
Nacif Aucar Salomão	Arado de tração animal	Remédios/vacinas para o gado	Remédios/vacinas para o gado	Particular	Não utiliza
Oswaldo Cardoso da Silva	Draga	Remédios/vacinas para o gado	Remédios/vacinas para o gado	EMATER	Consortiação de culturas
Quirino de Araújo Ferreira	Trator	Aubos orgânicos	Aubos orgânicos	Não utiliza	Aubos orgânicos
Rosângela Conceição T. dos Santos	Não utiliza	Não utiliza	Não utiliza	Não utiliza	Não utiliza
Sérgio Alencar dos Santos	Trator	Defensivos (agrotóxicos)	Defensivos (agrotóxicos)	EMATER	Aubos orgânicos
Terezinha Neves da Silva	Não utiliza	Não utiliza	Não utiliza	Não utiliza	Não utiliza
Zilda de Melo Souza	Não utiliza	Não utiliza	Não utiliza	Não utiliza	Não utiliza

**Nº de Propriedades: 36**

**Total de Propriedades: 70**



FURNAS

## CENTRAIS ELÉTRICAS SA

AHE SIMPLÍCIO - Pesquisa Sócio Econômica  
Relatório do Uso da Mão de Obra por Município

Além Paraíba

<u>Nome do Entrevistado</u>	<u>Nº de</u> <u>Empregados</u> <u>Permanentes</u> <u>Residentes</u>	<u>Nº de</u> <u>Empregados</u> <u>Permanentes Não</u> <u>Residentes</u>	<u>Nº de</u> <u>Empregados</u> <u>Temporários</u>	<u>Nº de Familiares</u> <u>que Trabalham</u> <u>na Propriedade</u>
Antônio Militão de Freitas				
Edson Furtado Gomes	07	02	08	
Fued Elmor			02	
João Batista Pereira dos Reis		01	01	
Jorge Gonçalves Ramos				02
José Carlos de Araújo		01		02
Júlio Maria da Costa Pereira				
Jurcelina Pereira de Menezes				02
Paulo Marcio Salgado do Banho	05	02		02
Rodolfo De Paoli Neto		04	04	04
Rubens Elmor Furtado	02	03	06	06

Nº de Propriedades: 11

Chiador

<u>Nome do Entrevistado</u>	<u>Nº de</u> <u>Empregados</u> <u>Permanentes</u> <u>Residentes</u>	<u>Nº de</u> <u>Empregados</u> <u>Permanentes Não</u> <u>Residentes</u>	<u>Nº de</u> <u>Empregados</u> <u>Temporários</u>	<u>Nº de Familiares</u> <u>que Trabalham</u> <u>na Propriedade</u>
Alzira Araçá Gonçalves		01		
Aquillas Rodrigues Coutinho Neto				





**FURNAS**

**CENTRAIS ELÉTRICAS SA**

AHE SIMPLÍCIO - Pesquisa Sócio Económica

Relatório do Uso da Mão de Obra por Município

Carlos Henrique Muniz Xavier						
Durval Fernandes Souza Filho	01	05	04	03		
Heber Narciso Gonçalves						
Jari Tomasi						
João de Assis Carvalho				03		
José de Miranda Carvalho		01		01		
José Roberto			01	01		
Márcio Henrique		03	02	05		
Meire Monteiro de Carvalho						
Obervan Porto Marini e Outros						
Wilson Leal do Amaral						

**Nº de Propriedades: 13**

Sapucaia

<u>Nome do Entrevistado</u>	<u>Nº de Empregados</u>		<u>Nº de Empregados</u>		<u>Nº de Familiares</u>	
	<u>Permanentes</u>	<u>Residentes</u>	<u>Permanentes Não Residentes</u>	<u>Temporários</u>	<u>que Trabalham na Propriedade</u>	
Antônio Cabral			04	04	06	
Aveize Soares Louzada Neto						
Derci Bento Soares (Ocupante)						
Durval Fernando de Souza Filho	05		05	05	05	
Gentil Henrique de Rezende			01	01	03	
Homero Ferreira da Silva						
João Antônio			01		01	





Lucas Vargas Mazza				
Luiz Carlos figueredo de Souza		01	01	01
Olga M. de Castro Rudge		01		01

Nº de Propriedades: 10

Três Rios

Nome do Entrevistado	Nº de Empregados		Nº de Empregados		Nº de Familiares que Trabalham na Propriedade
	Permanentes Residentes	Permanentes Não Residentes	Temporários	Residentes	
Ademir Cardoso de Souza	02	01	02	03	
Agnelo Vital Vieira					
Aladim Costa Novaes		01		01	
Altivo de Souza Vieira Neto	01	03	08	07	
Alzira Mello Bitencourt				02	
Anibal Lameiro Canizo		02	01	02	
Antônio Carlos Azevedo	03	01		02	
Antônio Carlos Souza Carvalho					
Carlos Medeiros dos Santos					
Darcy Rodrigues de Oliveira			02	02	
Darcy Soares Ackel					
Dona Cândida Neves			02		
Elza Soares			01	02	
Evalte Carneiro	01	01		01	
Félix Bano Medeiros dos Santos					



Fernando Esteves Portugal (ocupante)					01	06
Francisco Afonso					01	01
Horácio M. Bittencourt e Antônio M. Bittencourt						01
Horácio Muniz Bitencourt						
Jair Stanislaui Alves		01				01
João Valentino						
José Américo Alavarse						
José Luiz Wernneck						04
José Marcelino de Castro				01		04
Leda Gomes de Souza Lima				02		
Luiza Vantine de Souza					01	01
Lurdes Luiza Esteves dos Santos						
Manoel da Costa Guimarães (espólio)					01	02
Maria da Conceição Faria Melo						
Nacif Aucar Salomão					01	
Oswaldo Cardoso da Silva					01	03
Quirino de Araújo Ferreira						
Rosângela Conceição T. dos Santos						
Sérgio Alencar dos Santos						
Terezinha Neves da Silva						
Zilda de Melo Souza						

Nº de Propriedades: 36

Total de Propriedades: 70



**AHE SIMPLÍCIO - Pesquisa Sócio Econômica  
Relatório do Uso da Energia por Município**

**Além Paraíba**

<u>Nome do Entrevistado</u>	<u>Utiliza Energia Elétrica da Concessionária?</u>	<u>Utiliza Geração Própria?</u>	<u>Tipo de Combustível</u>	<u>Consumo de Combustível/ Mês</u>	<u>Capacidade Instalada</u>	<u>Ano de Entrada em Operação</u>	<u>É Comercializada ?</u>	<u>Rio Utilizado (Força Motriz)</u>
João Batista Pereira dos Reis	Não	Gerador	Dísel	10	2	Não informado	Não	Córrego Ouro Fino
Edson Furtado Gomes	Sim	Não utiliza						
Fued Elmor	Sim	Não utiliza						
Jurcelina Pereira de Menezes	Não informado	Não utiliza						
Júlio Maria da Costa Pereira	Sim	Não utiliza						
Jorge Gonçalves Ramos	Não	Gerador	Dísel	10	2	Não informado	Não	Córrego Ouro Fino
Paulo Marcio Salgado do Banho	Sim	Não utiliza						
Rodolfo De Paoli Neto	Sim	Não utiliza						
Antônio Militão de Freitas	Não informado	Não utiliza						
Rubens Elmor Furtado	Não	Gerador	Disel	15	3	Não informado	Não	Córrego Ouro Fino
José Carlos de Araújo	Sim	Não utiliza						

**Nº de Propriedades: 11**

**Chiador**

<u>Nome do Entrevistado</u>	<u>Utiliza Energia Elétrica da Concessionária?</u>	<u>Utiliza Geração Própria?</u>	<u>Tipo de Combustível</u>	<u>Consumo de Combustível/ Mês</u>	<u>Capacidade Instalada</u>	<u>Ano de Entrada em Operação</u>	<u>É Comercializada ?</u>	<u>Rio Utilizado (Força Motriz)</u>
Durval Fernandes Souza Filho	Sim	Não utiliza						
José de Miranda Carvalho	Sim	Não utiliza						



**AHE SIMPLÍCIO - Pesquisa Sócio Econômica  
Relatório do Uso da Energia por Município**

Heber Narciso Gonçalves	Sim	Não utiliza						
João de Assis Carvalho	Sim	Não utiliza						
José Roberto	Sim	Não utiliza						
Márcio Henrique	Sim	Não utiliza						
Jari Tomasi	Sim	Não utiliza						
Meire Monteiro de Carvalho	Não informado	Não utiliza						
Obervan Porto Marini e Outros	Sim	Não utiliza						
Carlos Henrique Muniz Xavier	Sim	Não utiliza						
Aquilas Rodrigues Coutinho Neto	Sim	Não utiliza						
Alzira Araçá Gonçalves	Sim	Não utiliza						
Wilson Leal do Amaral	Sim	Não utiliza						

**Nº de Propriedades: 13**

**Sapucaia**

<b><u>Nome do Entrevistado</u></b>	<b><u>Utiliza Energia Elétrica da Concessionária?</u></b>	<b><u>Utiliza Geração Própria?</u></b>	<b><u>Tipo de Combustível</u></b>	<b><u>Consumo de Combustível/ Mês</u></b>	<b><u>Capacidade Instalada</u></b>	<b><u>Ano de Entrada em Operação</u></b>	<b><u>É Comercializada ?</u></b>	<b><u>Rio Utilizado (Força Motriz)</u></b>
Gentil Henrique de Rezende	Sim	Não utiliza						
Derci Bento Soares (Ocupante)	Sim	Não utiliza						
Homero Ferreira da Silva	Sim	Não utiliza						
Aveize Soares Louzada Neto	Sim	Não utiliza						
João Antônio	Sim	Não utiliza						
Antônio Cabral	Sim	Não utiliza						
Durval Fernando de Souza Filho	Sim	Não utiliza						



**AHE SIMPLÍCIO - Pesquisa Sócio Econômica  
Relatório do Uso da Energia por Município**

Lucas Vargas Mazza	Sim	Não utiliza						
Olga M. de Castro Rudge	Sim	Não utiliza						
Luiz Carlos figueredo de Souza	Sim	Não utiliza						

**Nº de Propriedades: 10**

**Três Rios**

<u>Nome do Entrevistado</u>	<u>Utiliza Energia Elétrica da Concessionária?</u>	<u>Utiliza Geração Própria?</u>	<u>Tipo de Combustível</u>	<u>Consumo de Combustível/ Mês</u>	<u>Capacidade Instalada</u>	<u>Ano de Entrada em Operação</u>	<u>É Comercializada ?</u>	<u>Rio Utilizado (Força Motriz)</u>
Aladim Costa Novaes	Sim	Não utiliza						
Darcy Soares Ackel	Não informado	Não utiliza						
Darcy Rodrigues de Oliveira	Sim	Não utiliza						
Carlos Medeiros dos Santos	Sim	Não utiliza						
Agnelo Vital Vieira	Sim	Não utiliza						
Oswaldo Cardoso da Silva	Sim	Não utiliza						
Quirino de Araújo Ferreira	Sim	Não utiliza						
Antônio Carlos Souza Carvalho	Sim	Não utiliza						
Nacif Aucar Salomão	Sim	Não utiliza						
Altivo de Souza Vieira Neto	Sim	Não utiliza						
Manoel da Costa Guimarães (espólio)	Sim	Não utiliza						
Antônio Carlos Azevedo	Sim	Não utiliza						
Sérgio Alencar dos Santos	Sim	Não utiliza						
Anibal Lameiro Canizo	Sim	Não utiliza						
Alzira Mello Bitencourt	Sim	Não utiliza						



**AHE SIMPLÍCIO - Pesquisa Sócio Econômica  
Relatório do Uso da Energia por Município**

Terezinha Neves da Silva	Sim	Não utiliza						
Rosângela Conceição T. dos Santos	Não informado	Não utiliza						
Francisco Afonso	Sim	Não utiliza						
José Américo Alavarse	Sim	Não utiliza						
José Luiz Werneck	Sim	Não utiliza						
Zilda de Melo Souza	Sim	Não utiliza						
José Marcelino de Castro	Sim	Não utiliza						
Ademir Cardoso de Souza	Sim	Não utiliza						
Horácio Muniz Bitencourt	Sim	Não utiliza						
Horácio M. Bittencourt e Antônio M. Bittencourt	Não informado	Não utiliza						
Dona Cândida Neves	Sim	Não utiliza						
Luiza Vantine de Souza	Não informado	Não utiliza						
Jair Stanislau Alves	Sim	Não utiliza						
Fernando Esteves Portugal (ocupante)	Não informado	Não utiliza						
Félix Bano Medeiros dos Santos	Sim	Não utiliza						
Evalte Carneiro	Sim	Não utiliza						
Elza Soares	Sim	Não utiliza						
Lurdes Luiza Esteves dos Santos	Sim	Não utiliza						
João Valentino	Sim	Não utiliza						
Maria da Conceição Faria Melo	Sim	Não utiliza						
Leda Gomes de Souza Lima	Sim	Não utiliza						

**Nº de Propriedades: 36**

**Total de Propriedades: 70**



**AHE SIMPLÍCIO - Pesquisa Sócio Econômica  
Relatório da Atividade Extrativista por Município**

**Três Rios**

<u>Entrevistado</u>	<u>Autorização</u>	<u>Produto</u>	<u>Época do Ano</u>	<u>Quantidade Média por Safra</u>	<u>Local da Extração</u>	<u>Forma de Extração</u>	<u>Local da Venda</u>
Darcy Soares Ackel	DNPM	Pedras	Não Informado	Não informado	No Sítio	Draga	Três Rios
João Valentino	DNPM	Areia	12 meses	700 m2	Bairro do Grama	Draga	No próprio local

**Total de Propriedades: 2**





**FURNAS**

**CENTRAIS ELÉTRICAS SA**

**AHE SIMPLÍCIO - Pesquisa Sócio Econômica**  
**Relatório de Identificação dos Poços por Município**

Além Paraíba

<u>Nome do Proprietário</u>	<u>Nome da Propriedade</u>	<u>Localidade</u>	<u>Loc. Poço (N)</u>	<u>Loc. Poço (E)</u>	<u>Prof. do Poço (m)</u>	<u>Endereço do Proprietário</u>
João Batista Pereira dos Reis	Sítio Santa Rosa	Benjamin Constant	7571490	721125		Estrada Melg Viliana - km 10
José Carlos de Araújo	Sítio São José	Barra do Peixe	7574052	725203		Faz. Vale da Ternura (Rio de Janeiro)
Jurcelina Pereira de Menezes	Sítio Santa Tereza	Benjamin Constant	7570575	719258		No Imóvel
Rodolfo De Paoli Neto	Fazenda Santa Aida	Benjamin Constant	7573161	723076	2,00	No imóvel
Rubens Elmor Furtado	Fazenda São Gonçalves	Benjamin Constant	7570058	718259	8,00	Rua Uruguaí, nº 68/903, Tijuca

Chiador

<u>Nome do Proprietário</u>	<u>Nome da Propriedade</u>	<u>Localidade</u>	<u>Loc. Poço (N)</u>	<u>Loc. Poço (E)</u>	<u>Prof. do Poço (m)</u>	<u>Endereço do Proprietário</u>
Alzira Araçá Gonçalves	Sítio Santo Antônio	Estrada Porto de Anta	7563773	708415	9,00	Não informado
Carlos Henrique Muniz Xavier	Sítio Santa Rita	Estrada Porto de Anta	7561891	706892		Rua Domingos Vieira nº 95 - Centro Anta
João de Assis Carvalho	Sítio Bela Vista	Estrada Porto de Anta	7563130	707904	3,00	Estrada Porto de Anta, 350

Sapucaia

<u>Nome do Proprietário</u>	<u>Nome da Propriedade</u>	<u>Localidade</u>	<u>Loc. Poço (N)</u>	<u>Loc. Poço (E)</u>	<u>Prof. do Poço (m)</u>	<u>Endereço do Proprietário</u>
Antônio Cabral	Fazenda River Side	Bairro da Jacuba	7570791	722157	10,00	Estrada BR 393 - km 123
Aveize Soares Louzada Neto	Boa Vista	Bairro da Jacuba	7568140	717645		Estrada BR 393 - km 127
Gentil Henrique de Rezende	Sítio Campo das Flores	Bairro da Jacuba	7569593	720049	15,00	Rodovia BR 393 - km 126





**AHE SIMPLÍCIO - Pesquisa Sócio Econômica**  
**Relatório de Identificação dos Poços por Município**

**Três Rios**

<u>Nome do Proprietário</u>	<u>Nome da Propriedade</u>	<u>Localidade</u>	<u>Loc. Poço (N)</u>	<u>Loc. Poço (E)</u>	<u>Prof. do Poço (m)</u>	<u>Endereço do Proprietário</u>
Ademir Cardoso de Souza	Sítio Cataguá	Posto do Alemão	755075	700260		Est. Que liga P. Alemão ao B. do Grama
Aladim Costa Novaes	Não informado	Bem Posta	7553821	698376	10,00	Estrada RJ
Altivo de Souza Vieira Neto	Fazenda Caieira	Bem Posta	7553112	678097		Estrada BR 393 - Bem Posta
Alzira Mello Bitencourt	Sítio São Sebastião	Bairro do Grama	7556914	702344	3,50	Est. Que liga P. Alemão ao B. do Grama
Alzira Mello Bitencourt	Sítio São Sebastião	Bairro do Grama	7556961	702277	2,00	Est. Que liga P. Alemão ao B. do Grama
Anibal Lameiro Canizo	Fazenda Mar de Espanha	Posto do Alemão	7554849	698573	7,00	Rua Dona Delfina, nº 42 - aptº 501 - Tijuca
Antônio Carlos Azevedo	Haras Giverny	Área de inundação do córrego	7557755	702808	7,50	Estrada BR 393 - km 150 - Grama
Carlos Medeiros dos Santos	Sítio São Carlos	Área de inundação do córrego	7557617	702623	4,00	Estrada BR 393 - km 25 - Grama
Evalte Carneiro	Não informado	Área de inundação do córrego	7556910	702430	3,00	Estrada BR 393 - Grama
Félix Bano Medeiros dos Santos	Sítio São Jorge	Área de inundação do córrego	7557557	702556	6,0	Estrada BR 393 - Grama
Jair Stanislau Alves	Sítio Dona Bella	Bairro do Grama	7556611	701817	5,00	Petropolis
João Valentino	Sítio Porto Velho	Área de inundação do córrego	7557737	702510	6,00	Estrada BR 393 - km 190 - Grama
Luiza Vantine de Souza	Sítio Bom Sossego	Bairro do Grama	7556504	701444	5,10	Estrada BR 393 - Grama
Lurdes Luiza Esteves dos Santos	Sítio Santo Antônio	Área de inundação do córrego	7557415	702708	4,00	Estrada BR 393 - km 150 - Grama
Lurdes Luiza Esteves dos Santos	Sítio Santo Antônio	Área de inundação do córrego	7557484	702774	7,00	Estrada BR 393 - km 150 - Grama
Manoel da Costa Guimarães	Sítio da Grama	Bairro do Grama	7556535	701442	4,00	No imóvel
Oswaldo Cardoso da Silva	Trecho de Bem Posta	Bem Posta	7554115	682190		Estrada BR 393 - Bem Posta
Quirino de Araújo Ferreira	Sítio Filinha Malena	Posto do Alemão	7555768	700739	5,00	Estrada BR 393 - km 21
Rosângela Conceição T. dos Santos	Sítio Boa Vista	Área de inundação do córrego	7557587	702814	7,00	Estrada BR 393 - Grama
Sérgio Alencar dos Santos	Sítio Vista Alegre	Área de inundação do córrego	7557450	702631		Estrada BR 393 - Bem Posta
Terezinha Neves da Silva	Não informado	Bairro do Grama	7556817	702253	4,00	Estrada BR 393 - Grama



AHE SIMPLÍCIO - Pesquisa Sócio Econômica  
Relatório da Produção Agrícola na Propriedade por Município

Além Paraíba

Fazenda dos Coqueiros

<u>Produto</u>	<u>É irrigada?</u>	<u>Área</u>	<u>Unidade de área</u>	<u>Quantidade relativa à última safra</u>	<u>É comercializada?</u>	<u>Quantidade comercializada na última safra</u>	<u>Local da comercialização</u>	<u>Valor Unitário</u>	<u>Valor Médio</u>
Pomar	Não	300	Metro quadrado		Não				
Banana	Não	10	Metro quadrado		Não				

Fazenda Santa Alda

<u>Produto</u>	<u>É irrigada?</u>	<u>Área</u>	<u>Unidade de área</u>	<u>Quantidade relativa à última safra</u>	<u>É comercializada?</u>	<u>Quantidade comercializada na última safra</u>	<u>Local da comercialização</u>	<u>Valor Unitário</u>	<u>Valor Médio</u>
Milho	Não	100	Hectare	300	Não	Toneladas			
Mandioca	Não	30	Hectare	90	Não	Toneladas			
Feijão	Não	30	Hectare	30	Sim	Toneladas	Comerciante local		

Fazenda Santa Antonina

<u>Produto</u>	<u>É irrigada?</u>	<u>Área</u>	<u>Unidade de área</u>	<u>Quantidade relativa à última safra</u>	<u>É comercializada?</u>	<u>Quantidade comercializada na última safra</u>	<u>Local da comercialização</u>	<u>Valor Unitário</u>	<u>Valor Médio</u>
Milho	Sim	3	Hectare	1	Não	Toneladas			
Cana	Sim	3	Hectare	2	Sim	Toneladas	Vizinhos		



**AHE SIMPLÍCIO - Pesquisa Sócio Econômica  
Relatório da Produção Agrícola na Propriedade por Município**

**Fazenda São Gonçalo**

<u>Produto</u>	<u>É irrigada?</u>	<u>Área</u>	<u>Unidade de área</u>	<u>Quantidade relativa à última safra</u>	<u>É comercializada?</u>	<u>Quantidade comercializada na última safra</u>	<u>Local da comercialização</u>	<u>Valor Unitário</u>	<u>Valor Médio</u>
Feijão	Não	1	Hectare	2	Não	Toneladas			
Milho	Não	3	Hectare		Não				
Cana	Não	15	Hectare		Não				
Banana	Não	1	Hectare		Não				
Pomar	Não	3	Hectare		Não				

**Sítio Coqueiro Coqueirinho**

<u>Produto</u>	<u>É irrigada?</u>	<u>Área</u>	<u>Unidade de área</u>	<u>Quantidade relativa à última safra</u>	<u>É comercializada?</u>	<u>Quantidade comercializada na última safra</u>	<u>Local da comercialização</u>	<u>Valor Unitário</u>	<u>Valor Médio</u>
Horta	Não	0,50	Hectare		Sim	Toneladas	Feira		
Pomar	Não	1	Hectare		Sim	Toneladas	Feira		1.000,00
Milho	Não	1	Hectare	30	Sim	Saco (30 kg)	Feira		600,00
Feijão	Não	1	Hectare	9	Sim	Saco (30 kg)	Feira		450,00
Cana	Não	1,50	Hectare	1	Sim	Toneladas	Feira		100,00
Mandioca	Não	0,50	Hectare	1	Sim	Toneladas	Feira		400,00
Banana	Não	0,50	Hectare	2	Sim	Toneladas	Feira		1.000,00



AHE SIMPLÍCIO - Pesquisa Sócio Econômica  
Relatório da Produção Agrícola na Propriedade por Município

Chiador \_\_\_\_\_

Fazenda Praia de Areia

<u>Produto</u>	<u>É irrigada?</u>	<u>Área</u>	<u>Unidade de área</u>	<u>Quantidade relativa à última safra</u>	<u>É comercializada?</u>	<u>Quantidade comercializada na última safra</u>	<u>Local da comercialização</u>	<u>Valor Unitário</u>	<u>Valor Médio</u>
Banana	Não	1	Hectare		Não				
Pomar	Não	0,50	Hectare		Não				
Cana	Não	4	Hectare	220	Não	Toneladas			

Fazenda Retiro/Sítio Santana

<u>Produto</u>	<u>É irrigada?</u>	<u>Área</u>	<u>Unidade de área</u>	<u>Quantidade relativa à última safra</u>	<u>É comercializada?</u>	<u>Quantidade comercializada na última safra</u>	<u>Local da comercialização</u>	<u>Valor Unitário</u>	<u>Valor Médio</u>
Cana	Não	5	Alqueires		Não				
Milho	Não	5	Alqueires		Não				

Sítio Amaro

<u>Produto</u>	<u>É irrigada?</u>	<u>Área</u>	<u>Unidade de área</u>	<u>Quantidade relativa à última safra</u>	<u>É comercializada?</u>	<u>Quantidade comercializada na última safra</u>	<u>Local da comercialização</u>	<u>Valor Unitário</u>	<u>Valor Médio</u>
Mandioca	Não	0,30	Hectare	2.400	Não	Quilograma			
Feijão	Não	0,20	Hectare	300	Não	Quilograma			



AHE SIMPLÍCIO - Pesquisa Sócio Econômica  
Relatório da Produção Agrícola na Propriedade por Município

Milho	Não	0,30	Hectare	900	Não	Quilograma			
Banana	Não	0,10	Hectare	20	Não	Caixa (30 kg)			

Sítio Bela Vista

<u>Produto</u>	<u>É irrigada?</u>	<u>Área</u>	<u>Unidade de área</u>	<u>Quantidade relativa à última safra</u>	<u>É comercializada?</u>	<u>Quantidade comercializada na última safra</u>	<u>Local da comercialização</u>	<u>Valor Unitário</u>	<u>Valor Médio</u>
Pomar	Não	2	Hectare	1,5	Não	Toneladas			
Banana	Não	1.000	Metro quadrado	75	Não	Quilograma			

Sítio Boa Esperança

<u>Produto</u>	<u>É irrigada?</u>	<u>Área</u>	<u>Unidade de área</u>	<u>Quantidade relativa à última safra</u>	<u>É comercializada?</u>	<u>Quantidade comercializada na última safra</u>	<u>Local da comercialização</u>	<u>Valor Unitário</u>	<u>Valor Médio</u>
Pomar	Não	3.000	Metro quadrado		Não				

Sítio Porto de Anta

<u>Produto</u>	<u>É irrigada?</u>	<u>Área</u>	<u>Unidade de área</u>	<u>Quantidade relativa à última safra</u>	<u>É comercializada?</u>	<u>Quantidade comercializada na última safra</u>	<u>Local da comercialização</u>	<u>Valor Unitário</u>	<u>Valor Médio</u>
Mandioca	Não	1.000	Metro quadrado	80	Não	Quilograma			
Banana	Não	5.000	Metro quadrado	200	Não	Quilograma			
Pomar	Não	5.000	Metro quadrado	800	Não	Quilograma			





AHE SIMPLÍCIO - Pesquisa Sócio Econômica  
Relatório da Produção Agrícola na Propriedade por Município

Feijão	Não	2.000	Metro quadrado	240	Não	Quilograma			
Milho	Não	2.000	Metro quadrado	500	Não	Quilograma			

Sapucaia

Boa Vista

<u>Produto</u>	<u>É irrigada?</u>	<u>Área</u>	<u>Unidade de área</u>	<u>Quantidade relativa à última safra</u>	<u>É comercializada?</u>	<u>Quantidade comercializada na última safra</u>	<u>Local da comercialização</u>	<u>Valor Unitário</u>	<u>Valor Médio</u>
Banana	Não	90	Metro quadrado	300	Não	Quilograma			
Milho	Não	1.410	Metro quadrado	120	Não	Quilograma			

Fazenda da Lage

<u>Produto</u>	<u>É irrigada?</u>	<u>Área</u>	<u>Unidade de área</u>	<u>Quantidade relativa à última safra</u>	<u>É comercializada?</u>	<u>Quantidade comercializada na última safra</u>	<u>Local da comercialização</u>	<u>Valor Unitário</u>	<u>Valor Médio</u>
Pomar	Sim	2	Alqueires		Não				

Fazenda River Side

<u>Produto</u>	<u>É irrigada?</u>	<u>Área</u>	<u>Unidade de área</u>	<u>Quantidade relativa à última safra</u>	<u>É comercializada?</u>	<u>Quantidade comercializada na última safra</u>	<u>Local da comercialização</u>	<u>Valor Unitário</u>	<u>Valor Médio</u>
Milho	Não	2.000	Alqueires	30	Não	Toneladas			
Pomar	Sim	1.000	Metro quadrado						



AHE SIMPLÍCIO - Pesquisa Sócio Econômica  
Relatório da Produção Agrícola na Propriedade por Município

Não informado

<u>Produto</u>	<u>É irrigada?</u>	<u>Área</u>	<u>Unidade de área</u>	<u>Quantidade relativa à última safra</u>	<u>É comercializada?</u>	<u>Quantidade comercializada na última safra</u>	<u>Local da comercialização</u>	<u>Valor Unitário</u>	<u>Valor Médio</u>
Pomar	Não	2.000	Metro quadrado		Não				
Horta	Não	30	Metro quadrado		Não				

Sítio Campo Belo

<u>Produto</u>	<u>É irrigada?</u>	<u>Área</u>	<u>Unidade de área</u>	<u>Quantidade relativa à última safra</u>	<u>É comercializada?</u>	<u>Quantidade comercializada na última safra</u>	<u>Local da comercialização</u>	<u>Valor Unitário</u>	<u>Valor Médio</u>
Milho	Sim	0,50	Alqueires						

Sítio Campo das Flores

<u>Produto</u>	<u>É irrigada?</u>	<u>Área</u>	<u>Unidade de área</u>	<u>Quantidade relativa à última safra</u>	<u>É comercializada?</u>	<u>Quantidade comercializada na última safra</u>	<u>Local da comercialização</u>	<u>Valor Unitário</u>	<u>Valor Médio</u>
Pomar	Não	1.000	Metro quadrado		Não				



AHE SIMPLÍCIO - Pesquisa Sócio Econômica  
Relatório da Produção Agrícola na Propriedade por Município

Sítio Riacho Doce

<u>Produto</u>	<u>É irrigada?</u>	<u>Área</u>	<u>Unidade de área</u>	<u>Quantidade relativa à última safra</u>	<u>É comercializada?</u>	<u>Quantidade comercializada na última safra</u>	<u>Local da comercialização</u>	<u>Valor Unitário</u>	<u>Valor Médio</u>
Cana	Não	0,50	Hectare	2	Não	Toneladas			
Mandioca	Não	0,50	Hectare	1	Não	Toneladas			
Milho	Não	0,50	Hectares	20	Não	Saco (30 kg)			
Feijão	Não	0,10	Hectare	1	Não	Saco (30 kg)			

Três Rios

Fazenda Caieira

<u>Produto</u>	<u>É irrigada?</u>	<u>Área</u>	<u>Unidade de área</u>	<u>Quantidade relativa à última safra</u>	<u>É comercializada?</u>	<u>Quantidade comercializada na última safra</u>	<u>Local da comercialização</u>	<u>Valor Unitário</u>	<u>Valor Médio</u>
Banana	Não	1	Hectare	80	Sim	Quilograma	Comerciante local		
Goiaba	Não	1	Hectare	500	Sim	Quilograma	Comerciante local		

Fazenda Mar de Espanha

<u>Produto</u>	<u>É irrigada?</u>	<u>Área</u>	<u>Unidade de área</u>	<u>Quantidade relativa à última safra</u>	<u>É comercializada?</u>	<u>Quantidade comercializada na última safra</u>	<u>Local da comercialização</u>	<u>Valor Unitário</u>	<u>Valor Médio</u>
Milho	Não	2	Hectare	20	Não				





AHE SIMPLÍCIO - Pesquisa Sócio Econômica  
Relatório da Produção Agrícola na Propriedade por Município

Mandioca	Não	0,50	Hectare	250	Não	Quilograma			
Feijão	Não	1	Hectare	5	Não				

Não informado

<u>Produto</u>	<u>É irrigada?</u>	<u>Área</u>	<u>Unidade de área</u>	<u>Quantidade relativa à última safra</u>	<u>É comercializada?</u>	<u>Quantidade comercializada na última safra</u>	<u>Local da comercialização</u>	<u>Valor Unitário</u>	<u>Valor Médio</u>
Pomar	Não	5	Hectare						
Pomar	Não	0,70	Hectare	350	Sim	Caixa (30 kg)	Comerciante local		8,00

Sítio Boa Vista

<u>Produto</u>	<u>É irrigada?</u>	<u>Área</u>	<u>Unidade de área</u>	<u>Quantidade relativa à última safra</u>	<u>É comercializada?</u>	<u>Quantidade comercializada na última safra</u>	<u>Local da comercialização</u>	<u>Valor Unitário</u>	<u>Valor Médio</u>
Pomar	Não	1	Hectare	200	Sim	Caixa (30 kg)	Na região	4,00	800,00
Cana	Não	1	Hectare	1.500	Sim	Litros	Na região	2,00	3.000,00

Sítio Bom Sossego

<u>Produto</u>	<u>É irrigada?</u>	<u>Área</u>	<u>Unidade de área</u>	<u>Quantidade relativa à última safra</u>	<u>É comercializada?</u>	<u>Quantidade comercializada na última safra</u>	<u>Local da comercialização</u>	<u>Valor Unitário</u>	<u>Valor Médio</u>
Pomar	Não	5,20	Hectare	1100	Sim	Caixa (16 kg)			
Mandioca	Não	0,10	Hectare	1.600	Sim	Quilograma	Comerciante local	15,00	



**AHE SIMPLÍCIO - Pesquisa Sócio Econômica**  
**Relatório da Produção Agrícola na Propriedade por Município**

Horta	Sim	Não informado	Hectare	2.600	Sim	Pés			
Feijão	Não	0,20	Hectare	3	Não	Saco (30 kg)			
Milho	Não	0,50	Hectare	10	Sim	Saco (30 kg)	Comerciante local	25,00	
Banana	Não	0,50	Hectare	240	Sim	Caixa (16 kg)	Feira	5,00	

**Sítio Cataguá**

<u>Produto</u>	<u>É irrigada?</u>	<u>Área</u>	<u>Unidade de área</u>	<u>Quantidade relativa à última safra</u>	<u>É comercializada?</u>	<u>Quantidade comercializada na última safra</u>	<u>Local da comercialização</u>	<u>Valor Unitário</u>	<u>Valor Médio</u>
Floricultura	Sim	0,50	Hectare	2.500	Sim	Dúzias	Rio de Janeiro		
Cana	Não	0,50	Hectare	5	Sim	Toneladas	Aguapdente		

**Sítio Cédia do Libom**

<u>Produto</u>	<u>É irrigada?</u>	<u>Área</u>	<u>Unidade de área</u>	<u>Quantidade relativa à última safra</u>	<u>É comercializada?</u>	<u>Quantidade comercializada na última safra</u>	<u>Local da comercialização</u>	<u>Valor Unitário</u>	<u>Valor Médio</u>
Feijão	Não	3.000	Metro quadrado	1.500	Sim	Quilograma	Comerciante local		1,00
Cana	Não	1.750	Metro quadrado						
Mandioca	Não	1.500	Metro quadrado	14	Sim	Toneladas			0,50
Horta	Não	250	Metro quadrado						
Milho	Não	3.000	Metro quadrado	2.500	Sim	Quilograma	Comerciante local		0,25



AHE SIMPLÍCIO - Pesquisa Sócio Econômica  
Relatório da Produção Agrícola na Propriedade por Município

Sítio Cuatagozinho

<u>Produto</u>	<u>É irrigada?</u>	<u>Área</u>	<u>Unidade de área</u>	<u>Quantidade relativa à última safra</u>	<u>É comercializada?</u>	<u>Quantidade comercializada na última safra</u>	<u>Local da comercialização</u>	<u>Valor Unitário</u>	<u>Valor Médio</u>
Feijão	Sim	1	Hectare	5	Não				
Milho	Sim	1	Hectare	40	Não				

Sítio da Figueira

<u>Produto</u>	<u>É irrigada?</u>	<u>Área</u>	<u>Unidade de área</u>	<u>Quantidade relativa à última safra</u>	<u>É comercializada?</u>	<u>Quantidade comercializada na última safra</u>	<u>Local da comercialização</u>	<u>Valor Unitário</u>	<u>Valor Médio</u>
Mandioca	Não	3.000	Metro quadrado		Não				

Sítio da Grama

<u>Produto</u>	<u>É irrigada?</u>	<u>Área</u>	<u>Unidade de área</u>	<u>Quantidade relativa à última safra</u>	<u>É comercializada?</u>	<u>Quantidade comercializada na última safra</u>	<u>Local da comercialização</u>	<u>Valor Unitário</u>	<u>Valor Médio</u>
Banana	Não	2.600	Metro quadrado	100	Sim	Quilograma	Feira	0,30	
Pomar	Não	4.000	Metro quadrado						
Milho	Não	14.000	Metro quadrado	1.400	Sim	Quilograma	Feira	0,50	
Feijão	Não	7.400	Metro quadrado	900	Sim	Quilograma	Feira	2,00	
Cana	Não	2,42	Hectare		Não				



AHE SIMPLÍCIO - Pesquisa Sócio Econômica  
Relatório da Produção Agrícola na Propriedade por Município

Pomar	Não	2,42	Hectare		Não				
-------	-----	------	---------	--	-----	--	--	--	--

Sítio da Saudade

<u>Produto</u>	<u>É irrigada?</u>	<u>Área</u>	<u>Unidade de área</u>	<u>Quantidade relativa à última safra</u>	<u>É comercializada?</u>	<u>Quantidade comercializada na última safra</u>	<u>Local da comercialização</u>	<u>Valor Unitário</u>	<u>Valor Médio</u>
Pomar	Não	0,86	Hectare						

Sítio Dona Bella

<u>Produto</u>	<u>É irrigada?</u>	<u>Área</u>	<u>Unidade de área</u>	<u>Quantidade relativa à última safra</u>	<u>É comercializada?</u>	<u>Quantidade comercializada na última safra</u>	<u>Local da comercialização</u>	<u>Valor Unitário</u>	<u>Valor Médio</u>
Mandioca	Não	3.000	Metro quadrado		Não				
Feijão	Não	1.000	Metro quadrado		Não				
Milho	Não	1.000	Metro quadrado		Não				

Sítio Figueira

<u>Produto</u>	<u>É irrigada?</u>	<u>Área</u>	<u>Unidade de área</u>	<u>Quantidade relativa à última safra</u>	<u>É comercializada?</u>	<u>Quantidade comercializada na última safra</u>	<u>Local da comercialização</u>	<u>Valor Unitário</u>	<u>Valor Médio</u>
Banana	Não	1.000	Metro quadrado		Sim		Feira		
Café	Não	1.000	Metro quadrado		Não				
Pomar	Não	1.000	Metro quadrado		Sim		Feira		



AHE SIMPLÍCIO - Pesquisa Sócio Econômica  
Relatório da Produção Agrícola na Propriedade por Município

Sítio Filinha Malena

<u>Produto</u>	<u>É irrigada?</u>	<u>Área</u>	<u>Unidade de área</u>	<u>Quantidade relativa à última safra</u>	<u>É comercializada?</u>	<u>Quantidade comercializada na última safra</u>	<u>Local da comercialização</u>	<u>Valor Unitário</u>	<u>Valor Médio</u>
Mandioca	Sim	35.000	Metro quadrado	90	Sim	Toneladas	Feira	0.80/kg	
Pomar	Sim	20.000	Metro quadrado	16	Sim	Toneladas	Feira	0,50/kg	
Horta	Sim	500	Metro quadrado		Sim				

Sítio Grama Jardim

<u>Produto</u>	<u>É irrigada?</u>	<u>Área</u>	<u>Unidade de área</u>	<u>Quantidade relativa à última safra</u>	<u>É comercializada?</u>	<u>Quantidade comercializada na última safra</u>	<u>Local da comercialização</u>	<u>Valor Unitário</u>	<u>Valor Médio</u>
Pomar	Não	1	Hectare	600	Sim	Caixa (30 kg)	Feira (Petrópolis)		5,00

Sítio Jardim

<u>Produto</u>	<u>É irrigada?</u>	<u>Área</u>	<u>Unidade de área</u>	<u>Quantidade relativa à última safra</u>	<u>É comercializada?</u>	<u>Quantidade comercializada na última safra</u>	<u>Local da comercialização</u>	<u>Valor Unitário</u>	<u>Valor Médio</u>
Banana	Não	300	Metro quadrado		Sim	Feira			
Pomar	Não	500	Metro quadrado		Sim	Feira			
Cana	Não	200	Metro quadrado		Sim	Feira			



AHE SIMPLÍCIO - Pesquisa Sócio Econômica  
Relatório da Produção Agrícola na Propriedade por Município

Sítio Porto Velho

<u>Produto</u>	<u>É irrigada?</u>	<u>Área</u>	<u>Unidade de área</u>	<u>Quantidade relativa à última safra</u>	<u>É comercializada?</u>	<u>Quantidade comercializada na última safra</u>	<u>Local da comercialização</u>	<u>Valor Unitário</u>	<u>Valor Médio</u>
Banana	Não	1	Hectare		Não				
Cana	Não	1	Hectare		Não				
Feijão	Não	2	Hectare	250	Não	Quilograma			
Milho	Não	2	Hectare	500	Não	Quilograma			
Pomar	Sim	0,50	Alqueire		Não				

Sítio Santa Terezinha

<u>Produto</u>	<u>É irrigada?</u>	<u>Área</u>	<u>Unidade de área</u>	<u>Quantidade relativa à última safra</u>	<u>É comercializada?</u>	<u>Quantidade comercializada na última safra</u>	<u>Local da comercialização</u>	<u>Valor Unitário</u>	<u>Valor Médio</u>
Mandioca	Não	1	Hectare						

Sítio Santo Antônio

<u>Produto</u>	<u>É irrigada?</u>	<u>Área</u>	<u>Unidade de área</u>	<u>Quantidade relativa à última safra</u>	<u>É comercializada?</u>	<u>Quantidade comercializada na última safra</u>	<u>Local da comercialização</u>	<u>Valor Unitário</u>	<u>Valor Médio</u>
Cana	Não	2	Hectare		Sim				



AHE SIMPLÍCIO - Pesquisa Sócio Econômica  
Relatório da Produção Agrícola na Propriedade por Município

Sítio São Carlos

<u>Produto</u>	<u>É irrigada?</u>	<u>Área</u>	<u>Unidade de área</u>	<u>Quantidade relativa à última safra</u>	<u>É comercializada?</u>	<u>Quantidade comercializada na última safra</u>	<u>Local da comercialização</u>	<u>Valor Unitário</u>	<u>Valor Médio</u>
Citros	Sim	21.000	Metro quadrado	32.000	Sim	Quilograma	Feira	0,25	
Pomar	Sim	4.000	Metro quadrado	5.000	Sim	Quilograma	Feira	0,08	
Banana	Sim	2	Metro quadrado	80	Sim	Quilograma	Feira	1,00	

Sítio São José

<u>Produto</u>	<u>É irrigada?</u>	<u>Área</u>	<u>Unidade de área</u>	<u>Quantidade relativa à última safra</u>	<u>É comercializada?</u>	<u>Quantidade comercializada na última safra</u>	<u>Local da comercialização</u>	<u>Valor Unitário</u>	<u>Valor Médio</u>
Pomar	Não	1,80	Hectare		Sim				
Banana	Não	1,50	Hectare		Sim				
Cana	Não	1,50	Hectare		Sim				

Sítio São Sebastião

<u>Produto</u>	<u>É irrigada?</u>	<u>Área</u>	<u>Unidade de área</u>	<u>Quantidade relativa à última safra</u>	<u>É comercializada?</u>	<u>Quantidade comercializada na última safra</u>	<u>Local da comercialização</u>	<u>Valor Unitário</u>	<u>Valor Médio</u>
Horta	Não	0,23	Hectare				Não soube informar		



**AHE SIMPLÍCIO - Pesquisa Sócio Econômica  
Relatório da Produção Agrícola na Propriedade por Município**

**Sítio Vista Alegre**

<u>Produto</u>	<u>É irrigada?</u>	<u>Área</u>	<u>Unidade de área</u>	<u>Quantidade relativa à última safra</u>	<u>É comercializada?</u>	<u>Quantidade comercializada na última safra</u>	<u>Local da comercialização</u>	<u>Valor Unitário</u>	<u>Valor Médio</u>
Pomar	Sim	0,50	Hectare	40	Sim	Caixa (30 kg)			
Horta	Sim	2	Hectares	60	Sim	Caixa (16 kg)			
Banana	Não	4,50	Hectare	6	Sim	Toneladas	Três Rios/Anta		

**Trecho de Bem Posta**

<u>Produto</u>	<u>É irrigada?</u>	<u>Área</u>	<u>Unidade de área</u>	<u>Quantidade relativa à última safra</u>	<u>É comercializada?</u>	<u>Quantidade comercializada na última safra</u>	<u>Local da comercialização</u>	<u>Valor Unitário</u>	<u>Valor Médio</u>
Pomar	Não	4	Metro quadrado						
Banana	Não	Não informado							





Além Paraíba

Antônio Militão de Freitas

<u>Rebanho</u>	<u>Efetivo (nº de cabeças)</u>
Equino	2

Edson Furtado Gomes

<u>Rebanho</u>	<u>Efetivo (nº de cabeças)</u>
Carneiros	10
Equino	2
Bovino	150

João Batista Pereira dos Reis

<u>Rebanho</u>	<u>Efetivo (nº de cabeças)</u>
Equino	4
Galinhas	25
Suíno	34
Bovino	60

José Carlos de Araújo

<u>Rebanho</u>	<u>Efetivo (nº de cabeças)</u>
Bovino	271
Equino	4
Galinhas	12

Júlio Maria da Costa Pereira

<u>Rebanho</u>	<u>Efetivo (nº de cabeças)</u>
Equino	1
Bovino	4



AHE SIMPLÍCIO - Pesquisa Sócio Econômica  
Relatório da Pecuária por Município

Paulo Marcio Salgado do Banho

<u>Rebanho</u>	<u>Efetivo (nº de cabeças)</u>
Equino	1
Ovinos	2
Galinhas	20
Suíno	3

Rodolfo De Paoli Neto

<u>Rebanho</u>	<u>Efetivo (nº de cabeças)</u>
Equino	38
Galinhas	50
Suíno	6
Bovino	600

Rubens Elmor Furtado

<u>Rebanho</u>	<u>Efetivo (nº de cabeças)</u>
Bovino	200
Galinhas	40
Equino	4

Chiador

Alzira Araçá Gonçalves

<u>Rebanho</u>	<u>Efetivo (nº de cabeças)</u>
Equino	2
Galinhas	20
Bovino	26

Carlos Henrique Muniz Xavier

<u>Rebanho</u>	<u>Efetivo (nº de cabeças)</u>
Bovino	10



AHE SIMPLÍCIO - Pesquisa Sócio Econômica  
Relatório da Pecuária por Município

Durval Fernandes Souza Filho

<u>Rebanho</u>	<u>Efetivo (nº de cabeças)</u>
Ovinos	4
Suíno	10
Equino	10
Galinhas	40
Bovino	150
Cabras	2

Heber Narciso Gonçalves

<u>Rebanho</u>	<u>Efetivo (nº de cabeças)</u>
Bovino	40
Suíno	3
Galinhas	12
Equino	2
Muare	2

João de Assis Carvalho

<u>Rebanho</u>	<u>Efetivo (nº de cabeças)</u>
Suíno	2
Bovino	16
Galinhas	20
Equino	2

José Roberto

<u>Rebanho</u>	<u>Efetivo (nº de cabeças)</u>
Muare	1
Bovino	25
Equino	3
Suíno	14
Galinhas	15



AHE SIMPLÍCIO - Pesquisa Sócio Econômica  
Relatório da Pecuária por Município

Márcio Henrique

<u>Rebanho</u>	<u>Efetivo (nº de cabeças)</u>
Bovino	150
Muare	1

Obervan Porto Marini e Outros

<u>Rebanho</u>	<u>Efetivo (nº de cabeças)</u>
Equino	1
Bovino	10

Wilson Leal do Amaral

<u>Rebanho</u>	<u>Efetivo (nº de cabeças)</u>
Bovino	60

Sapucaia

Antônio Cabral

<u>Rebanho</u>	<u>Efetivo (nº de cabeças)</u>
Bovino	120
Equino	30
Ovinos	10
Suíno	6
Galinhas	50

Aveize Soares Louzada Neto

<u>Rebanho</u>	<u>Efetivo (nº de cabeças)</u>
Bovino	6
Equino	4

Durval Fernando de Souza Filho

<u>Rebanho</u>	<u>Efetivo (nº de cabeças)</u>
Equino	50
Galinhas	30
Bovino	140

Gentil Henrique de Rezende

<u>Rebanho</u>	<u>Efetivo (nº de cabeças)</u>
Bovino	18
Galinhas	6
Equino	1

Homero Ferreira da Silva

<u>Rebanho</u>	<u>Efetivo (nº de cabeças)</u>
Equino	7

Lucas Vargas Mazza

<u>Rebanho</u>	<u>Efetivo (nº de cabeças)</u>
Bovino	20
Galinhas	20
Equino	2

Luiz Carlos figueredo de Souza

<u>Rebanho</u>	<u>Efetivo (nº de cabeças)</u>
Equino	3
Galinhas	10
Cabras	2
Suíno	3
Bovino	20



Olga M. de Castro Rudge

<u>Rebanho</u>	<u>Efetivo (nº de cabeças)</u>
Suíno	1
Galinhas	20

Três Rios

Ademir Cardoso de Souza

<u>Rebanho</u>	<u>Efetivo (nº de cabeças)</u>
Galinhas	40

Agnelo Vital Vieira

<u>Rebanho</u>	<u>Efetivo (nº de cabeças)</u>
Bovino	40

Aladim Costa Novaes

<u>Rebanho</u>	<u>Efetivo (nº de cabeças)</u>
Galinhas	20
Bovino	17
Equino	1

Altivo de Souza Vieira Neto

<u>Rebanho</u>	<u>Efetivo (nº de cabeças)</u>
Bovino	40
Equino	1

Alzira Mello Bitencourt

<u>Rebanho</u>	<u>Efetivo (nº de cabeças)</u>
Suíno	4





AHE SIMPLÍCIO - Pesquisa Sócio Econômica  
Relatório da Pecuária por Município

Anibal Lameiro Canizo

<u>Rebanho</u>	<u>Efetivo (nº de cabeças)</u>
Equino	5
Suíno	4
Galinhas	40

Antônio Carlos Azevedo

<u>Rebanho</u>	<u>Efetivo (nº de cabeças)</u>
Bovino	4
Equino	30
Galinhas	20
Suíno	01

Darcy Rodrigues de Oliveira

<u>Rebanho</u>	<u>Efetivo (nº de cabeças)</u>
Bovino	21
Galinhas	10
Suíno	1

Darcy Soares Ackel

<u>Rebanho</u>	<u>Efetivo (nº de cabeças)</u>
Equino	2

Dona Cândida Neves

<u>Rebanho</u>	<u>Efetivo (nº de cabeças)</u>
Bovino	18
Equino	2
Galinhas	15
Cabras	3





AHE SIMPLÍCIO - Pesquisa Sócio Econômica  
Relatório da Pecuária por Município

Elza Soares

<u>Rebanho</u>	<u>Efetivo (nº de cabeças)</u>
Galinhas	30
Equino	1
Ovinos	2
Bovino	25
Suíno	30

Evalte Carneiro

<u>Rebanho</u>	<u>Efetivo (nº de cabeças)</u>
Galinhas	20

Fernando Esteves Portugal (ocupante)

<u>Rebanho</u>	<u>Efetivo (nº de cabeças)</u>
Bovino	45
Suíno	3
Galinhas	30
Equino	2

Horácio M. Bittencourt e Antônio M. Bittencourt

<u>Rebanho</u>	<u>Efetivo (nº de cabeças)</u>
Suíno	4
Galinhas	30
Bovino	6

Horácio Muniz Bitencourt

<u>Rebanho</u>	<u>Efetivo (nº de cabeças)</u>
Bovino	4
Suíno	5
Galinhas	100



Jair Stanislau Alves

<u>Rebanho</u>	<u>Efetivo (nº de cabeças)</u>
Bovino	6
Galinhas	3

João Valentino

<u>Rebanho</u>	<u>Efetivo (nº de cabeças)</u>
Bovino	12

José Marcelino de Castro

<u>Rebanho</u>	<u>Efetivo (nº de cabeças)</u>
Suíno	2
Bovino	30
Equino	3
Galinhas	20

Leda Gomes de Souza Lima

<u>Rebanho</u>	<u>Efetivo (nº de cabeças)</u>
Equino	2
Bovino	15
Galinhas	5

Luiza Vantine de Souza

<u>Rebanho</u>	<u>Efetivo (nº de cabeças)</u>
Galinhas	30
Suíno	03



AHE SIMPLÍCIO - Pesquisa Sócio Econômica  
Relatório da Pecuária por Município

Manoel da Costa Guimarães (espólio)

<u>Rebanho</u>	<u>Efetivo (nº de cabeças)</u>
Galinhas	10
Suíno	8
Bovino	4

Nacif Aucar Salomão

<u>Rebanho</u>	<u>Efetivo (nº de cabeças)</u>
Galinhas	30
Suíno	2
Bovino	50
Equino	7

Oswaldo Cardoso da Silva

<u>Rebanho</u>	<u>Efetivo (nº de cabeças)</u>
Galinhas	70
Suíno	18

Quirino de Araújo Ferreira

<u>Rebanho</u>	<u>Efetivo (nº de cabeças)</u>
Bovino	1
Galinhas	25
Suíno	2
Equino	1

Sérgio Alencar dos Santos

<u>Rebanho</u>	<u>Efetivo (nº de cabeças)</u>
Suíno	3



AHE SIMPLÍCIO - Pesquisa Sócio Econômica  
Relatório da Pecuária por Município

Zilda de Melo Souza

<u>Rebanho</u>	<u>Efetivo (nº de cabeças)</u>
Suíno	4
Cabras	6
Galinhas	20

## Relatório da Produção da Pecuária na Propriedade por Município

Além ParaíbaFazenda Santa Aida

<u>Produto</u>	<u>Total</u>	<u>Consumo Comercial</u>	<u>Destino da Produção</u>
Ovos	30 Dz	30 Dz	
Leite Bovino	300 L	300 L	
Carne Bovina	2.250 Kg	2.250 Kg	Comercializado com atravessadores

Fazenda Santa Antonina

<u>Produto</u>	<u>Total</u>	<u>Consumo Comercial</u>	<u>Destino da Produção</u>
Leite Bovino	250 L	250 L	Cooperativa

Fazenda São Gonçalo

<u>Produto</u>	<u>Total</u>	<u>Consumo Comercial</u>	<u>Destino da Produção</u>
Ovos	50 Dz	50 Dz	
Leite Bovino	4.500 L	4.500 L	Posto de Leite
Carne Bovina	900 Kg	90 Kg	810 l.g Comercializado com outros produtores da região

Sítio Coqueiro Coqueirinho

<u>Produto</u>	<u>Total</u>	<u>Consumo Comercial</u>	<u>Destino da Produção</u>
Mel	500 L	500 L	Mercado Municipal



Relatório da Produção da Pecuária na Propriedade por Município

Sítio Santa Rosa

<u>Produto</u>	<u>Total</u>	<u>Consumo</u>	<u>Comercial</u>	<u>Destino da Produção</u>
Leite Bovino	1090 L	90 L	1000 L	Posto de Leite

Chiador

Fazenda Praia de Areia

<u>Produto</u>	<u>Total</u>	<u>Consumo</u>	<u>Comercial</u>	<u>Destino da Produção</u>
Carne Bovina	1,10 Kg		1,10 Kg	Comercializado com atravessadores
Leite Bovino	1.500 L	240 L	1.260 L	Posto de Leite

Fazenda Retiro/Sítio Santana

<u>Produto</u>	<u>Total</u>	<u>Consumo</u>	<u>Comercial</u>	<u>Destino da Produção</u>
Leite Bovino	9.000 L	300 L	8.700 L	Posto de Leite

Sítio Bela Vista

<u>Produto</u>	<u>Total</u>	<u>Consumo</u>	<u>Comercial</u>	<u>Destino da Produção</u>
Leite Bovino	600 L	100 L	500 L	Venda em domicílio
Ovos	30 Dz	30 Dz		



## Relatório da Produção da Pecuária na Propriedade por Município

Sítio Boa Esperança

<u>Produto</u>	<u>Total</u>	<u>Consumo</u>	<u>Comercial</u>	<u>Destino da Produção</u>
Leite Bovino	1.500 L	500 L	1.000 L	Posto de Leite
Queijo	90 Un	10 Un	80 Un	Comercializado com atravessadores
Carne Suína	30 Kg	30 Kg		
Ovos	30 Dz	30 Dz		

Sítio Porto de Anta

<u>Produto</u>	<u>Total</u>	<u>Consumo</u>	<u>Comercial</u>	<u>Destino da Produção</u>
Carne Bovina	30 Kg		30 Kg	Comercializado com atravessadores

Sítio Santo Antônio

<u>Produto</u>	<u>Total</u>	<u>Consumo</u>	<u>Comercial</u>	<u>Destino da Produção</u>
Leite Bovino	50 L		50 L	Cooperativa de Anta

Sítio Vitória

<u>Produto</u>	<u>Total</u>	<u>Consumo</u>	<u>Comercial</u>	<u>Destino da Produção</u>
Leite Bovino	900 L	30 L	870 L	Mercado Municipal
Queijo	4,8 Un	4,8 Un		

## Relatório da Produção da Pecuária na Propriedade por Município

SapucaiaFazenda da Lage

<u>Produto</u>	<u>Total</u>	<u>Consumo Comercial</u>	<u>Destino da Produção</u>
Leite Bovino	1.500 L	1.500 L	Posto de Leite
Carne Bovina	6.000 Kg	6.000 Kg	Açougue

Fazenda River Side

<u>Produto</u>	<u>Total</u>	<u>Consumo Comercial</u>	<u>Destino da Produção</u>
Carne Bovina	225 Kg	225 Kg	Comercializado com outros produtores da região
Leite Bovino	6.000 L	300 L	Posto de Leite
Ovos	75 Dz	75 Dz	

Sítio Campo Belo

<u>Produto</u>	<u>Total</u>	<u>Consumo Comercial</u>	<u>Destino da Produção</u>
Queijo	1.500 Un	1.500 Un	Venda em domicílio
Leite Bovino	1.500 L	1.500 L	Venda em domicílio

Sítio Campo das Flores

<u>Produto</u>	<u>Total</u>	<u>Consumo Comercial</u>	<u>Destino da Produção</u>
Carne Bovina	53 Kg	53 Kg	Comercializado com outros produtores da região



## Relatório da Produção da Pecuária na Propriedade por Município

Ovos	15 Dz	15 Dz		
Leite Bovino	480 L	80 L	400 L	Posto de Leite

Sítio Riacho Doce

<u>Produto</u>	<u>Total</u>	<u>Consumo</u>	<u>Comercial</u>	<u>Destino da Produção</u>
Ovos	25 Dz	12 Dz	13 Dz	
Leite Bovino	990 L	90 L	900 L	

Três RiosFazenda Caieira

<u>Produto</u>	<u>Total</u>	<u>Consumo</u>	<u>Comercial</u>	<u>Destino da Produção</u>
Carne Bovina	2.400 Kg		2.400 Kg	Comercializado com outros atravessadores

Fazenda São Pedro

<u>Produto</u>	<u>Total</u>	<u>Consumo</u>	<u>Comercial</u>	<u>Destino da Produção</u>
Carne Bovina	750 Kg		750 Kg	Comercializado com atravessadores

Não informado

<u>Produto</u>	<u>Total</u>	<u>Consumo</u>	<u>Comercial</u>	<u>Destino da Produção</u>
Queijo	270 Un		270 Un	Comercializado com atravessadores

## Relatório da Produção da Pecuária na Propriedade por Município

Ovos	30 Dz	30 Dz	
Ovos	30 Dz	30 Dz	
Leite Bovino	1.800 L	60 L	

Sítio Bom Sossego

<u>Produto</u>	<u>Total</u>	<u>Consumo Comercial</u>	<u>Destino da Produção</u>
Carne Suína	60 Kg	60 Kg	
Ovos	8 Dz	8 Dz	

Sítio Cataquá

<u>Produto</u>	<u>Total</u>	<u>Consumo Comercial</u>	<u>Destino da Produção</u>
Ovos	5 Dz	5 Dz	Indústria

Sítio Cédia do Libom

<u>Produto</u>	<u>Total</u>	<u>Consumo Comercial</u>	<u>Destino da Produção</u>
Leite Bovino	1.800 L	1.800 L	
Carne Suína	60 Kg	60 Kg	Comercializado com atravessadores
Ovos	25 Dz	25 Dz	Feira
Carne Bovina	60 Kg	60 Kg	Comercializado com outros produtores da região
Queijo	150 Un	150 Un	Feira



Relatório da Produção da Pecuária na Propriedade por Município

Sítio da Figueira

<u>Produto</u>	<u>Total</u>	<u>Consumo Comercial</u>	<u>Destino da Produção</u>
Queijo	30 Un	30 Un	
Leite Bovino	540 L	540 L	

Sítio da Gramma

<u>Produto</u>	<u>Total</u>	<u>Consumo Comercial</u>	<u>Destino da Produção</u>
Carne Suína	15 Kg	15 Kg	

Sítio da Saudade

<u>Produto</u>	<u>Total</u>	<u>Consumo Comercial</u>	<u>Destino da Produção</u>
Ovos	2 Dz	2 Dz	

Sítio Figueira

<u>Produto</u>	<u>Total</u>	<u>Consumo Comercial</u>	<u>Destino da Produção</u>
Queijo	80 Un	80 Un	Comercializado com atravessadores
Carne Bovina	105 Kg	105 Kg	Comercializado com atravessadores
Leite Bovino	450 L	30 L	
Ovos	20 Dz	20 Dz	

## Relatório da Produção da Pecuária na Propriedade por Município

Sítio Filinha Malena

<u>Produto</u>	<u>Total</u>	<u>Consumo</u>	<u>Comercial</u>	<u>Destino da Produção</u>
Ovos	25 Dz	5 Dz	20 Dz	Feira

Sítio Porto Velho

<u>Produto</u>	<u>Total</u>	<u>Consumo</u>	<u>Comercial</u>	<u>Destino da Produção</u>
Leite Bovino	1.500 L		1.500 L	Posto de Leite
Carne Bovina	120 Kg		120 Kg	Comercializado com outros produtores da região

Trecho de Bem Posta

<u>Produto</u>	<u>Total</u>	<u>Consumo</u>	<u>Comercial</u>	<u>Destino da Produção</u>
Ovos	5 Dz	5 Dz		



**AHE SIMPLÍCIO - Pesquisa Sócio Econômica  
Relatório da Atividade Pesqueira por Município**

**Além Paraíba**

**João Batista Pereira dos Reis**

<u>Peixe (espécie)</u>	<u>Rio onde é feita a pesca</u>	<u>Forma</u>	<u>Pesca com barco?</u>	<u>Alugado ou próprio?</u>	<u>Média diária pescada (Kg)</u>	<u>Média diária Vendida (Kg)</u>	<u>Valor da venda por unidade</u>
Piau	Paraíba do Sul	Tarrafa	Não				
Carpa	Paraíba do Sul	Tarrafa	Não				
Cascudo	Paraíba do Sul	Tarrafa	Não				
Dourado	Paraíba do Sul	Tarrafa	Não				
Tilapia	Paraíba do Sul	Tarrafa	Não				

**Chiador**

**Obervan Porto Marini e Outros**

<u>Peixe (espécie)</u>	<u>Rio onde é feita a pesca</u>	<u>Forma</u>	<u>Pesca com barco?</u>	<u>Alugado ou próprio?</u>	<u>Média diária pescada (Kg)</u>	<u>Média diária Vendida (Kg)</u>	<u>Valor da venda por unidade</u>
Lambari	Paraíba do Sul	Anzol	Não		0,5		
Mandí	Paraíba do Sul	Anzol	Não		0,5		
Cará	Paraíba do Sul	Anzol	Não		0,5		
Tilápia	Paraíba do Sul	Anzol	Não				





**AHE SIMPLÍCIO - Pesquisa Sócio Econômica  
Relatório da Atividade Pesqueira por Município**

Sapucaia

**Aveize Soares Louzada Neto**

<u>Peixe (espécie)</u>	<u>Rio onde é feita a pesca</u>	<u>Forma</u>	<u>Pesca com barco?</u>	<u>Alugado ou próprio?</u>	<u>Média diária pescada (Kg)</u>	<u>Média diária Vendida (Kg)</u>	<u>Valor da venda por unidade</u>
Tilápia	Paraíba do Sul	Rede	Não				

**Derci Bento Soares (Ocupante)**

<u>Peixe (espécie)</u>	<u>Rio onde é feita a pesca</u>	<u>Forma</u>	<u>Pesca com barco?</u>	<u>Alugado ou próprio?</u>	<u>Média diária pescada (Kg)</u>	<u>Média diária Vendida (Kg)</u>	<u>Valor da venda por unidade</u>
Tilapia	Paraíba do Sul	Anzol	Não		3,0		
Traíra	Paraíba do Sul	Anzol	Não		3,0		

Três Rios

**Ademir Cardoso de Souza**

<u>Peixe (espécie)</u>	<u>Rio onde é feita a pesca</u>	<u>Forma</u>	<u>Pesca com barco?</u>	<u>Alugado ou próprio?</u>	<u>Média diária pescada (Kg)</u>	<u>Média diária Vendida (Kg)</u>	<u>Valor da venda por unidade</u>
Traíra	Paraíba do Sul	Anzol	Não				
Carpa	Paraíba do Sul	Anzol	Não				
Lambari	Paraíba do Sul	Anzol	Não				





**AHE SIMPLÍCIO - Pesquisa Sócio Econômica  
Relatório da Atividade Pesqueira por Município**

Tilápia	Paraíba do Sul	Anzol	Não				
---------	----------------	-------	-----	--	--	--	--

**Aladim Costa Novaes**

<u>Peixe (espécie)</u>	<u>Rio onde é feita a pesca</u>	<u>Forma</u>	<u>Pesca com barco?</u>	<u>Alugado ou próprio?</u>	<u>Média diária pescada (Kg)</u>	<u>Média diária Vendida (Kg)</u>	<u>Valor da venda por unidade</u>
Lambari	Paraíba do Sul	Anzol	Não		2,0		
Cana	Paraíba do Sul	Anzol	Não		3,0		
Taíra	Paraíba do Sul	Anzol	Não		2,0		
Tilápia	Paraíba do Sul	Anzol	Não		3,0		

**Darcy Rodrigues de Oliveira**

<u>Peixe (espécie)</u>	<u>Rio onde é feita a pesca</u>	<u>Forma</u>	<u>Pesca com barco?</u>	<u>Alugado ou próprio?</u>	<u>Média diária pescada (Kg)</u>	<u>Média diária Vendida (Kg)</u>	<u>Valor da venda por unidade</u>
Piau	Paraíba do Sul	Anzol	Não		5,0		

**Francisco Afonso**

<u>Peixe (espécie)</u>	<u>Rio onde é feita a pesca</u>	<u>Forma</u>	<u>Pesca com barco?</u>	<u>Alugado ou próprio?</u>	<u>Média diária pescada (Kg)</u>	<u>Média diária Vendida (Kg)</u>	<u>Valor da venda por unidade</u>
Traíra	Paraíba do Sul	Rede e tarrafa	Sim	Próprio	5,0	5,0	6,00
Tilápia	Paraíba do Sul	Rede e tarrafa	Sim	Próprio	5,0	5,0	6,00
Cascudo	Paraíba do Sul	Rede e tarrafa	Sim	Próprio	5,0	5,0	6,00
Corimba	Paraíba do Sul	Rede e tarrafa	Sim	Próprio	5,0	5,0	6,00
Piau	Paraíba do Sul	Rede e tarrafa	Sim	Próprio	5,0	5,0	6,00



**AHE SIMPLÍCIO - Pesquisa Sócio Econômica  
Relatório da Atividade Pesqueira por Município**

**José Américo Alavarse**

<u>Peixe (espécie)</u>	<u>Rio onde é feita a pesca</u>	<u>Forma</u>	<u>Pesca com barco?</u>	<u>Alugado ou próprio?</u>	<u>Média diária pescada (Kg)</u>	<u>Média diária Vendida (Kg)</u>	<u>Valor da venda por unidade</u>
Tilápia	Paraíba do Sul	Anzol	Não				
Cará	Paraíba do Sul	Anzol	Não				
Carpa	Paraíba do Sul	Anzol	Não				

**Quirino de Araújo Ferreira**

<u>Peixe (espécie)</u>	<u>Rio onde é feita a pesca</u>	<u>Forma</u>	<u>Pesca com barco?</u>	<u>Alugado ou próprio?</u>	<u>Média diária pescada (Kg)</u>	<u>Média diária Vendida (Kg)</u>	<u>Valor da venda por unidade</u>
Tilápia	Paraíba do Sul	Rede	Não				4,00



**AHE SIMPLÍCIO - Pesquisa Sócio Econômica**  
**Relatório de Dessedentação de Animais por Município**

Além Paraíba

Edson Furtado Gomes

<u>Tipo</u>	<u>Local</u>	<u>Dimensão</u>	<u>Volume</u>	<u>Suporte (nº de cabeças servidas)</u>	<u>Origem da água</u>
Açude	Na propriedade	Não informado	Não informado	152	Nascente

Fued Elmor

<u>Tipo</u>	<u>Local</u>	<u>Dimensão</u>	<u>Volume</u>	<u>Suporte (nº de cabeças servidas)</u>	<u>Origem da água</u>
Bebedouro	Curral	Não informado	Não informado	Todas	Nascente

João Batista Pereira dos Reis

<u>Tipo</u>	<u>Local</u>	<u>Dimensão</u>	<u>Volume</u>	<u>Suporte (nº de cabeças servidas)</u>	<u>Origem da água</u>
Praia	Margem do Paraíba	Não informado	Não informado	Todas	Não informado

Rodolfo De Paoli Neto

<u>Tipo</u>	<u>Local</u>	<u>Dimensão</u>	<u>Volume</u>	<u>Suporte (nº de cabeças servidas)</u>	<u>Origem da água</u>
Córrego	Campo	Não informado	Não informado	Todas	Nascente

Rubens Elmor Furtado

<u>Tipo</u>	<u>Local</u>	<u>Dimensão</u>	<u>Volume</u>	<u>Suporte (nº de cabeças servidas)</u>	<u>Origem da água</u>
Açude	Campo	Não informado	500.000	Todas	Nascente



**AHE SIMPLÍCIO - Pesquisa Sócio Econômica  
Relatório de Dessedentação de Animais por Município**

Chiador

**Alzira Araçá Gonçalves**

<u>Tipo</u>	<u>Local</u>	<u>Dimensão</u>	<u>Volume</u>	<u>Suporte (nº de cabeças servidas)</u>	<u>Origem da água</u>
Tanque	Na propriedade	1,20 x 60,00	200	28	Nascente e poço

**Carlos Henrique Muniz Xavier**

<u>Tipo</u>	<u>Local</u>	<u>Dimensão</u>	<u>Volume</u>	<u>Suporte (nº de cabeças servidas)</u>	<u>Origem da água</u>
Poço	Nascente	3,00 x 3,00	3.000	Todas	Mina
Praia	Rio	Não informado	Não informado	Todas	Rio Paraíba do Sul

**Durval Fernandes Souza Filho**

<u>Tipo</u>	<u>Local</u>	<u>Dimensão</u>	<u>Volume</u>	<u>Suporte (nº de cabeças servidas)</u>	<u>Origem da água</u>
Bebedouro	Pasto	Não informado	Não informado	Todas	Córrego

**Heber Narciso Gonçalves**

<u>Tipo</u>	<u>Local</u>	<u>Dimensão</u>	<u>Volume</u>	<u>Suporte (nº de cabeças servidas)</u>	<u>Origem da água</u>
Bebedouro	Curral	2,50 x 0,75	2.000	40	Nascente

**João de Assis Carvalho**

<u>Tipo</u>	<u>Local</u>	<u>Dimensão</u>	<u>Volume</u>	<u>Suporte (nº de cabeças servidas)</u>	<u>Origem da água</u>
Rio	Beira de Rio	Não informado	Não informado	16	Rio Paraíba do Sul



**AHE SIMPLÍCIO - Pesquisa Sócio Econômica**

**Relatório de Dessedentação de Animais por Município**

Bebedouro	Curral	Não informado	50	16	Nascente
-----------	--------	---------------	----	----	----------

**José de Miranda Carvalho**

<u>Tipo</u>	<u>Local</u>	<u>Dimensão</u>	<u>Volume</u>	<u>Suporte (nº de cabeças servidas)</u>	<u>Origem da água</u>
Bebedouro	Açude	Não informado	20.000	Todas	Nascente

**José Roberto**

<u>Tipo</u>	<u>Local</u>	<u>Dimensão</u>	<u>Volume</u>	<u>Suporte (nº de cabeças servidas)</u>	<u>Origem da água</u>
Tanque	Curral	Não informado	50	Todas	Nascente

**Márcio Henrique**

<u>Tipo</u>	<u>Local</u>	<u>Dimensão</u>	<u>Volume</u>	<u>Suporte (nº de cabeças servidas)</u>	<u>Origem da água</u>
Rio	Beira Rio	Não informado	Não informado	150	Rio Paraíba do Sul
Rio	Córrego	Não informado	Não informado	150	Córrego

**Obervan Porto Marini e Outros**

<u>Tipo</u>	<u>Local</u>	<u>Dimensão</u>	<u>Volume</u>	<u>Suporte (nº de cabeças servidas)</u>	<u>Origem da água</u>
Bebedouro	Curral	Não informado	1.000	10	Não informado

**Wilson Leal do Amaral**

<u>Tipo</u>	<u>Local</u>	<u>Dimensão</u>	<u>Volume</u>	<u>Suporte (nº de cabeças servidas)</u>	<u>Origem da água</u>
Praia	Rio	20,00	Não informado	Todas	Rio Paraíba do Sul



**AHE SIMPLÍCIO - Pesquisa Sócio Econômica**  
**Relatório de Dessedentação de Animais por Município**

Sapucaia

Antônio Cabral

<u>Tipo</u>	<u>Local</u>	<u>Dimensão</u>	<u>Volume</u>	<u>Suporte (nº de cabeças servidas)</u>	<u>Origem da água</u>
Bebedouro	Curral	2,00 x 3,00 x 1,00	6.000	Todas	Nascente
Tanque	Pastos	Não informado	Não informado	Todas	Nascente

Gentil Henrique de Rezende

<u>Tipo</u>	<u>Local</u>	<u>Dimensão</u>	<u>Volume</u>	<u>Suporte (nº de cabeças servidas)</u>	<u>Origem da água</u>
Bebedouro	Curral	Não informado	1.000	Todas	Nascente

Lucas Vargas Mazza

<u>Tipo</u>	<u>Local</u>	<u>Dimensão</u>	<u>Volume</u>	<u>Suporte (nº de cabeças servidas)</u>	<u>Origem da água</u>
Rio	Travessia	Não informado	Não informado	Todas	Não informado

Três Rios

Agnelo Vital Vieira

<u>Tipo</u>	<u>Local</u>	<u>Dimensão</u>	<u>Volume</u>	<u>Suporte (nº de cabeças servidas)</u>	<u>Origem da água</u>
Bebedouro	No imóvel	Não informado	Não informado	Todas	Não informado





**AHE SIMPLÍCIO - Pesquisa Sócio Econômica**  
**Relatório de Dessedentação de Animais por Município**

**Aladim Costa Novaes**

<u>Tipo</u>	<u>Local</u>	<u>Dimensão</u>	<u>Volume</u>	<u>Suporte (nº de cabeças servidas)</u>	<u>Origem da água</u>
Bebedouro	Curral	Não informado	250	Todas	Poço

**Anibal Lameiro Canizo**

<u>Tipo</u>	<u>Local</u>	<u>Dimensão</u>	<u>Volume</u>	<u>Suporte (nº de cabeças servidas)</u>	<u>Origem da água</u>
Bebedouro	Curral	5,00 x 0,50	2.000	Todas	Não informado

**Antônio Carlos Azevedo**

<u>Tipo</u>	<u>Local</u>	<u>Dimensão</u>	<u>Volume</u>	<u>Suporte (nº de cabeças servidas)</u>	<u>Origem da água</u>
Tanque	Na propriedade	4 x 4	5.000	34	Poço

**Darcy Rodrigues de Oliveira**

<u>Tipo</u>	<u>Local</u>	<u>Dimensão</u>	<u>Volume</u>	<u>Suporte (nº de cabeças servidas)</u>	<u>Origem da água</u>
Lago (açude)	Pasto	Não informado	Não informado	Todas	Nascente
Bebedouro	Curral	Não informado	100	Todas	Nascente

**Dona Cândida Neves**

<u>Tipo</u>	<u>Local</u>	<u>Dimensão</u>	<u>Volume</u>	<u>Suporte (nº de cabeças servidas)</u>	<u>Origem da água</u>
Bebedouro	Curral	Não informado	500	Todas	Não informado
Açude	Açude	Não informado	Não informado	Todas	Não informado



**AHE SIMPLÍCIO - Pesquisa Sócio Econômica  
Relatório de Dessedentação de Animais por Município**

**Elza Soares**

<u>Tipo</u>	<u>Local</u>	<u>Dimensão</u>	<u>Volume</u>	<u>Suporte (nº de cabeças servidas)</u>	<u>Origem da água</u>
Bebedouro	Curral	Não informado	2.000	Todas	Nascente

**Fernando Esteves Portugal (ocupante)**

<u>Tipo</u>	<u>Local</u>	<u>Dimensão</u>	<u>Volume</u>	<u>Suporte (nº de cabeças servidas)</u>	<u>Origem da água</u>
Bebedouro	Curral	Não informado	5.000	Todas	Nascente

**Horácio M. Bittencourt e Antônio M. Bittencourt**

<u>Tipo</u>	<u>Local</u>	<u>Dimensão</u>	<u>Volume</u>	<u>Suporte (nº de cabeças servidas)</u>	<u>Origem da água</u>
Bebedouro	Curral	0,4 x 2,00	200	Todas	Córrego

**Jair Stanislau Alves**

<u>Tipo</u>	<u>Local</u>	<u>Dimensão</u>	<u>Volume</u>	<u>Suporte (nº de cabeças servidas)</u>	<u>Origem da água</u>
Rio	Córrego	Não informado	Não informado	Todas	Nascente

**João Valentino**

<u>Tipo</u>	<u>Local</u>	<u>Dimensão</u>	<u>Volume</u>	<u>Suporte (nº de cabeças servidas)</u>	<u>Origem da água</u>
Rio	Córrego e Paraíba do Sul	Não informado	Não informado	Todas	Não informado



**AHE SIMPLÍCIO - Pesquisa Sócio Econômica  
Relatório de Dessedentação de Animais por Município**

**José Marcelino de Castro**

<u>Tipo</u>	<u>Local</u>	<u>Dimensão</u>	<u>Volume</u>	<u>Suporte (nº de cabeças servidas)</u>	<u>Origem da água</u>
Bebedouro	No imóvel	2,0 x 0,80	1,6	Todas	Nascente

**Leda Gomes de Souza Lima**

<u>Tipo</u>	<u>Local</u>	<u>Dimensão</u>	<u>Volume</u>	<u>Suporte (nº de cabeças servidas)</u>	<u>Origem da água</u>
Poço	Córrego	Não informado	Não informado	Todas	Córrego
Bebedouro	Curral	10,0 x 0,50	Não informado	Todas	Córrego

**Manoel da Costa Guimarães (espólio)**

<u>Tipo</u>	<u>Local</u>	<u>Dimensão</u>	<u>Volume</u>	<u>Suporte (nº de cabeças servidas)</u>	<u>Origem da água</u>
Rio	Córrego	Não informado	Não informado	Todas	Não informado

**Quirino de Araújo Ferreira**

<u>Tipo</u>	<u>Local</u>	<u>Dimensão</u>	<u>Volume</u>	<u>Suporte (nº de cabeças servidas)</u>	<u>Origem da água</u>
Bebedouro	Curral	Não informado	Não informado	Todas	Nascente



**AHE SIMPLÍCIO - Pesquisa Sócio Econômica  
Relatório do Uso da Piscicultura por Município**

**Três Rios**

<b><u>Nome do Entrevistado</u></b>	<b><u>Nome da Propriedade</u></b>	<b><u>Tamanho do Tanque</u></b>	<b><u>Nº de Tanques</u></b>	<b><u>Volume de Água</u></b>	<b><u>Procedência da Água</u></b>	<b><u>Produção</u></b>
Quirino de Araújo Ferreira	Sítio Filinha Malena	30 x 30 x 2	1	1.800.000	Nascente	500 kg
José Américo Alavarse	Sítio do Pica Pau Amarelo	8,0 x 6,0	1	40	Nascente	Não informado
Darcy Rodrigues de Oliveira	Sítio Figueira	50 x 40 x 2	1	4.000	Nascente	25 kg
Elza Soares	Sítio Cédia do Libom	15 x 4 x 2	1	120	Nascente	Não informado
Ademir Cardoso de Souza	Sítio Cataguá	Não informado	1	25	Córrego	Não informado
Luiza Vantine de Souza	Sítio Bom Sossego	20 x 20	1	1.000	Córrego	3 kg

**Total de Propriedades: 6**



**AHE SIMPLÍCIO - Pesquisa Sócio Econômica  
Relatório da Produção Industrial por Município**

Três Rios

<u>Nome do Entrevistado</u>	<u>Nome da Propriedade</u>	<u>Produto</u>	<u>Quantidade Produzida</u>	<u>É comercializada?</u>	<u>Quantidade comercializada</u>	<u>Unidade</u>	<u>Local da comercialização</u>
Quirino de Araújo Ferreira	Sítio Filinha Malena	Queijo	60	Sim	60	Quilogramas	feira
Altivo de Souza Vieira Neto	Fazenda Caieira	Doces Caseiros	1.100	Sim	1.100	Quilogramas	Petrópolis
Ademir Cardoso de Souza	Sítio Cataguá	Aguardente	9.000	Sim	9.000	Litros	Na região



**AHE SIMPLÍCIO - Pesquisa Sócio Econômica  
Relatório do Uso do Lazer por Município**

**Além Paraíba**

<b><u>Nome do Entrevistado</u></b>	<b><u>Nome da Propriedade</u></b>	<b><u>Tipo de Lazer</u></b>
Jorge Gonçalves Ramos	Barra do Ouro Fino	Quadra de esportes
Jurcelina Pereira de Menezes	Sítio Santa Tereza	Campo de Futebol
Rodolfo De Paoli Neto	Fazenda Santa Alda	Churrasqueira e piscina
Rubens Elmor Furtado	Fazenda São Gonçalo	Local para pesca

**Nº de Propriedades: 4**

**Chiador**

<b><u>Nome do Entrevistado</u></b>	<b><u>Nome da Propriedade</u></b>	<b><u>Tipo de Lazer</u></b>
Durval Fernandes Souza Filho	Fazenda Retiro/Sítio Santana	Campo de futebol
José de Miranda Carvalho	Sítio Boa Vista	Churrasqueira
Márcio Henrique	Fazenda Praia de Areia	Churrasqueira e piscina

**Nº de Propriedades: 3**

**Sapucaia**

<b><u>Nome do Entrevistado</u></b>	<b><u>Nome da Propriedade</u></b>	<b><u>Tipo de Lazer</u></b>
Antônio Cabral	Fazenda River Side	Quadra de esportes, piscina e churrasqueira
Durval Fernando de Souza Filho	Fazenda da Lage	Quadra de esportes, local para pesca, churrasqueira e piscina
Luiz Carlos figueredo de Souza	Sítio Campo Belo	Quadra de esportes , local para pesca, churrasqueira e piscina

**Nº de Propriedades: 3**





**AHE SIMPLÍCIO - Pesquisa Sócio Econômica  
Relatório do Uso do Lazer por Município**

**Três Rios**

<b><u>Nome do Entrevistado</u></b>	<b><u>Nome da Propriedade</u></b>	<b><u>Tipo de Lazer</u></b>
Ademir Cardoso de Souza	Sítio Cataguá	Quadra de esportes, local para pesca e churrasqueira
Anibal Lameiro Canizo	Fazenda Mar de Espanha	Quadra de esportes e churrasqueira
Darcy Soares Ackel	Não informado	Quadra de esportes e churrasqueira
Evalte Carneiro	Não informado	Piscina
Jair Stanislau Alves	Sítio Dona Bella	Churrasqueira e piscina
José Américo Alavarse	Sítio do Pica Pau Amarelo	Local para pesca
Leda Gomes de Souza Lima	Sítio do Lima	Quadra de esportes
Manoel da Costa Guimarães (espólio)	Sítio da Grama	Piscina
Nacif Aucar Salomão	Sítio Santa Terezinha	Quadra de esportes e piscina
Quirino de Araújo Ferreira	Sítio Filinha Malena	Local para pesca e campo de futebol

**Nº de Propriedades: 10**

**Total de Propriedades: 20**



**AHE SIMPLÍCIO - Pesquisa Sócio Econômica  
Relatório das Expectativas por Município**

**Além Paraíba**

<b><u>Nome do Entrevistado</u></b>	<b><u>Presença de alguma ONG na região?</u></b>	<b><u>Quais as expectativas com a construção da Hidrelétrica?</u></b>	<b><u>Observações</u></b>
Júlio Maria da Costa Pereira	Não	" Vai trazer benefícios ".	Não há casa na propriedade, o proprietário mora em Sapucaia.
Fued Elmor	Não	"Vai Haver uma valorização imobiliária!, mas tem receio que venha a ser prejudicado na indenização."	O questionário foi aplicado na cidade.
Rodolfo De Paoli Neto	Não	"Bom, pois vai levar emprego !".	
Rubens Elmor Furtado	Não	"Bom, pois irá valorizar as terras da região, mas trará intranquilidade com a segurança, devido ao aumento demográfico não qualificado".	



**AHE SIMPLÍCIO - Pesquisa Sócio Econômica  
Relatório das Expectativas por Município**

Paulo Marcio Salgado do Banho	Não	"Vai trazer benefícios para a região".	
José Carlos de Araújo	Não	"Muito bom, mais gente para a região".	
Jurcelina Pereira de Menezes	Não	"Vai ser muito bom, desde que traga energia elétrica para a propriedade".	
Jorge Gonçalves Ramos	Não	"Melhora!, desde que a propriedade possa usufruir da energia elétrica gerada".	
João Batista Pereira dos Reis	Não	"Só pode melhorar".	



**AHE SIMPLÍCIO - Pesquisa Sócio Econômica  
Relatório das Expectativas por Município**

Edson Furtado Gomes	Não	" Não faz diferença, caso venha melhorar a região tudo bem ".	
---------------------	-----	---	--

**Chiador** \_\_\_\_\_

<u>Nome do Entrevistado</u>	<u>Presença de alguma ONG na região?</u>	<u>Quais as expectativas com a construção da Hidrelétrica?</u>	<u>Observações</u>
Aquilas Rodrigues Coutinho Neto	Não	Valorização do imóvel, a área se transformará em área de proteção ambiental. E a construção de uma ponte para automóveis.	
Carlos Henrique Muniz Xavier	Não	Só pode trazer melhoria para a nossa renda	
Alzira Araçá Gonçalves	Não	-	



**AHE SIMPLÍCIO - Pesquisa Sócio Econômica  
Relatório das Expectativas por Município**

Márcio Henrique	Não		
João de Assis Carvalho	Não	Acha que vai prejudicar a população local, pois não acredita numa indenização justa.	
Heber Narciso Gonçalves	Não	Acha que pior não pode ficar.	
Durval Fernandes Souza Filho	Sim	O Município ganhará mais emprego por um lado e perderá por outro (diminuirá a tranquilidade do Município).	
José Roberto	Não	Melhora, pois movimentará a região, e trará mais riquezas para o Município.	



**AHE SIMPLÍCIO - Pesquisa Sócio Econômica**  
**Relatório das Expectativas por Município**

Obervan Porto Marini e Outros	Não	Acha que vai melhorar, pois irá trazer empregos e consequentemente progresso e desenvolvimento.	
Wilson Leal do Amaral	Não	"Será um evento de grande importância para a região, pois obteremos novas estradas, mais empregos, etc...".	
José de Miranda Carvalho	Não	"Irá gerar um grande número de empregos para a região."	
Meire Monteiro de Carvalho	Não		A propriedade não é habitada; não tem produção; informações obtidas com o vizinho o Sr. José de M. Carvalho.
Jari Tomasi	Não	Tem medo de ser desapropriado e não receber nenhuma indenização.	Não é o proprietário da casa, mora de favor.



**AHE SIMPLÍCIO - Pesquisa Sócio Econômica  
Relatório das Expectativas por Município**

Jari Tomasi	Não		A Nascente do Rasgo situada em Anta (RJ) alimenta quatro residências, através de uma mangueira que atravessa a linha do trem.
-------------	-----	--	---

**Sapucaia**

<u>Nome do Entrevistado</u>	<u>Presença de alguma ONG na região?</u>	<u>Quais as expectativas com a construção da Hidrelétrica?</u>	<u>Observações</u>
Homero Ferreira da Silva	Não	" Vai trazer benefícios para a região ".	
Lucas Vargas Mazza	Sim	"Vai ser bom, para a região, pois irá gerar mais energia para todos nós".	
Durval Fernando de Souza Filho	Não	" Vai trazer benefícios para a região e empregos ".	





**AHE SIMPLÍCIO - Pesquisa Sócio Econômica**  
**Relatório das Expectativas por Município**

Gentil Henrique de Rezende	Não	Não acredita na construção do empreendimento.	
Olga M. de Castro Rudge	Não	"Nada a declarar."	A proprietária encontra-se em viagem.
Aveize Soares Louzada Neto	Não	" Vai gerar mais empregos ".	
Antônio Cabral	Não	"Vai trazer benefícios para a região. Empregos principalmente."	
Derci Bento Soares (Ocupante)	Não	Não sabe informar.	



**AHE SIMPLÍCIO - Pesquisa Sócio Econômica  
Relatório das Expectativas por Município**

Luiz Carlos figueredo de Souza	Sim	Crescimento do Município e uma melhor distribuição de renda.	O proprietário gostaria que relocasse a BR para fora do Centro da Cidade, devido ao alto índice de poluição.
João Antônio	Não	" Vai ser bom ! ".	A proprietária reside em Petrópolis.

**Três Rios**

<b><u>Nome do Entrevistado</u></b>	<b><u>Presença de alguma ONG na região?</u></b>	<b><u>Quais as expectativas com a construção da Hidrelétrica?</u></b>	<b><u>Observações</u></b>
Leda Gomes de Souza Lima	Não	"Acho que vai prejudicar a comunidade da Grama, porém com a construção da nova BR, minha propriedade tende a valorizar".	
Alzira Mello Bitencourt	Sim	Não sabe o que vai acontecer no futuro, pois pode melhorar ou piorar as coisas na comunidade.	



**AHE SIMPLÍCIO - Pesquisa Sócio Econômica  
Relatório das Expectativas por Município**

Anibal Lameiro Canizo	Não	Indiferente.	
Nacif Aucar Salomão	Não	"Progresso".	
Altivo de Souza Vieira Neto	Não	"Vai melhorar, devido a retirada das curvas existentes na região (BR 393)".	
José Marcelino de Castro	Sim	"Acho que vai melhorar a região".	
Ademir Cardoso de Souza	Não	"Vai ser a pior coisa que vai acontecer".	



**AHE SIMPLÍCIO - Pesquisa Sócio Econômica  
Relatório das Expectativas por Município**

Luiza Vantine de Souza	Sim	"Vai acabar com o Sítio e como consequência, o fim da tranquilidade da região ."	
Zilda de Melo Souza	Sim	"Vai melhorar devido a melhoria de acesso".	
Oswaldo Cardoso da Silva	Não	"Vai melhorar para a região, pois a maior parte da população não tem condições de pagar a energia consumida".	
Sérgio Alencar dos Santos	Não	"Vai trazer desenvolvimento para a região".	O proprietário possui uma outra área, que o mesmo planta para comercialização.
Antônio Carlos Azevedo	Não	Não sabe informar.	



**AHE SIMPLÍCIO - Pesquisa Sócio Econômica  
Relatório das Expectativas por Município**

João Valentino	Não		O lixo só passa 1 vez por semana. O entrevistado paga R\$ 95,00 de aluguel. O marido trabalha na extração de areia em Sapucaia.
João Valentino	Não		O marido é soldador, trabalha em Três Rios. O aluguel da casa custa R\$ 70,00.
João Valentino	Não		
João Valentino	Não	"Só acredito quando a obra começar !"	A casa é do entrevistado e a propriedade é do pai do próprio.
João Valentino	Não		



**AHE SIMPLÍCIO - Pesquisa Sócio Econômica  
Relatório das Expectativas por Município**

João Valentino	Não		
Lurdes Luiza Esteves dos Santos	Não		A moradia pertence ao entrevistado.
Quirino de Araújo Ferreira	Não	Facilitará o acesso a residência do mesmo e vai gerar mais empregos.	
Evalte Carneiro	Não	" Vai trazer empregos ".	
Darcy Soares Ackel	Não	"Caso a propriedade tenha a sua área reduzida pela Barragem será um péssimo negócio, mais se a nova Rodovia passar pelo imóvel e houver possibilidade de implantação de toda a infraestrutura hoje existente será um bom negócio para a família".	



**AHE SIMPLÍCIO - Pesquisa Sócio Econômica**  
**Relatório das Expectativas por Município**

Francisco Afonso	Não	"Não gosto da idéia, pois acho que terei de me mudar !".	
José Américo Alavarse	Sim	"Se a Rodovia passar sobre o imóvel vai ser ruim, mas se passar longe vai ser bom !".	
Horácio M. Bittencourt e Antônio M. Bittencourt	Sim	Não sabe informar.	
Maria da Conceição Faria Melo	Não	" Tem receio da proximidade da Barragem ".	
Agnelo Vital Vieira	Não	" Só pode melhorar para a região ".	





**AHE SIMPLÍCIO - Pesquisa Sócio Econômica**  
**Relatório das Expectativas por Município**

Terezinha Neves da Silva	Sim	" Fica no mesmo, desde que não atinja o Sítio ".	
Aladim Costa Novaes	Não	Não sabe responder.	
Dona Cândida Neves	Não	" Uma boa coisa ! A energia gerada vai beneficiar a população ! "	
Félix Bano Medeiros dos Santos	Não		
Lurdes Luiza Esteves dos Santos	Não	" Nada a declarar ".	A moradia pertence ao entrevistado.



**AHE SIMPLÍCIO - Pesquisa Sócio Econômica  
Relatório das Expectativas por Município**

Manoel da Costa Guimarães (espólio)	Não	"Vai tirar a tranquilidade do local."	
Lurdes Luiza Esteves dos Santos	Não		Na época de seca, pega água no Córrego do Grama.
Lurdes Luiza Esteves dos Santos	Não	Não sabe.	
Horácio Muniz Bitencourt	Não	" Será um bom negócio ".	
Carlos Medeiros dos Santos	Não	Não soube informar.	Possui outra área arrendada para o sobrinho (Paulo). Um pasto.



**AHE SIMPLÍCIO - Pesquisa Sócio Econômica**  
**Relatório das Expectativas por Município**

Rosângela Conceição T. dos Santos	Não		
João Valentino	Não	Está ansioso com a construção, quer ainda ter tempo de vida para ver a barragem.	O proprietário tem 9 casas no terreno, onde moram parentes. E 5 casas alugadas.
Antônio Carlos Souza Carvalho	Não	"Vai trazer empregos."	
José Luiz Werneck	Não	Não sabe opinar.	Não soube informar a respeito do proprietário, mas reside na propriedade a mais de 20 anos.
Jair Stanislau Alves	Não	"Vai mexer com os moradores antigos, forçando-os a sair."	



**AHE SIMPLÍCIO - Pesquisa Sócio Econômica**  
**Relatório das Expectativas por Município**

Elza Soares	Não	"Ruim, pois vai cortar ao meio a propriedade. Mas pode ser bom para gerar empregos".	
Fernando Esteves Portugal (ocupante)	Não	"Vai atrapalhar o meu negócio".	O Sr. Fernando não sabe o nome do proprietário. Faz muitos anos que não o vê.
Darcy Rodrigues de Oliveira	Não	"Virá muita gente estranha e aproveitadora, então será ruim !, mas vai gerar emprego, isso é bom !".	



FURNAS

DEPARTAMENTO DE PATRIMÔNIO IMOBILIÁRIO – DPI.T  
Usina de Simplício  
ESTUDO DE VIABILIDADE DO AHE SIMPLÍCIO

Assunto	Parte	Revisão	Data de Edição
Estudo Complementar de EIA / RIMA	-	00	10.03.2004

## Parte III

## AHE SIMPLÍCIO

### PESQUISA SÓCIO ECONÔMICA

#### A – IDENTIFICAÇÃO DA PROPRIEDADE E DO PROPRIETÁRIO

1. Nº DO QUESTIONÁRIO: \_\_\_\_\_

2. DATA DO QUESTIONÁRIO: \_\_\_\_\_

3. NOME DO PESQUISADOR: \_\_\_\_\_

4. MUNICÍPIO:

1 – Além Paraíba  2 - Chiador  3 - Sapucaia  4 – Três Rios  5 - BR

5. MARGEM / LADO:

1 – Direita  2 - Esquerda

6. LOCALIDADE:

\_\_\_\_\_

7. NOME DA PROPRIEDADE:

\_\_\_\_\_

8. NOME DO PROPRIETÁRIO:

\_\_\_\_\_

9. APELIDO DO PROPRIETÁRIO:

\_\_\_\_\_

10. ENDEREÇO DO PROPRIETÁRIO:

\_\_\_\_\_

11. O ENTREVISTADO MORA NA PROPRIEDADE?

1 – Sim  2 - Não

12. O ENTREVISTADO É:

1 – Proprietário/Herdeiro (ou responsável)  2 – Arrendatário (passe para o item 21)

3 – Parceiro/Meeiro (passe para o item 21)  4 – Empregado (passe para o item 21)

5 – Ocupante/Agregado (passe para o item 21)  6 – Inquilino (passe para o item 21)

7 – Parente (passe para o item 21)  8 – Outro (passe para o item 21)

13. SITUAÇÃO DOMINIAL:

1 – Escritura Definitiva  2 – Em Inventário/Espólio  3 – Compra/Venda

4 – Sem Documentação  5 – Não Sabe

13. EXISTEM TERRAS ARRENDADAS NESTA PROPRIEDADE? (aplicar um questionário para cada arrendatário)

1 – Sim  2 - Não

14. ÁREA TOTAL DA PROPRIEDADE: \_\_\_\_\_

15. USO DA ÁREA COM LAVOURA: \_\_\_\_\_ UNIDADE: \_\_\_\_\_

16. USO DA ÁREA COM PASTAGENS: \_\_\_\_\_ UNIDADE: \_\_\_\_\_

17. USO DA ÁREA COM MATAS: \_\_\_\_\_ UNIDADE: \_\_\_\_\_

UNIDADE: 1. Hectare / 2. m<sup>2</sup> / 3. Alqueire Mineiro (4,84) / 4. Alqueire Paulista (2,42) / 5. Outros

18. FINALIDADE DA PROPRIEDADE:

1 – Moradia e Produção     2 – Somente Produção     3 – Somente Moradia

4 - Lazer     5 – Outro: \_\_\_\_\_

19. NÚMERO DE FAMÍLIAS RESIDENTES NA PROPRIEDADE: \_\_\_\_\_

20. NÚMERO DE PESSOAS RESIDENTES: \_\_\_\_\_

21. UTILIZA TERRA NESTA PROPRIEDADE?

1 – Sim     2 - Não

22. CASO SIM, COMO?

1 – Produção de Subsistência     2 – Produção Comercial

23. TAMANHO DA ÁREA UTILIZADA: \_\_\_\_\_ UNIDADE: \_\_\_\_\_

24. A ÁREA UTILIZADA É PERTO DO RIO?

1 – Sim     2 - Não

## B – PRODUÇÃO

25. O SR. POSSUI EMPREGADOS PERMANENTES PARA TRABALHAR NESTA PROPRIEDADE?

1 – Sim     2 - Não

26. CASO POSITIVO, INDICAR:

26.1. Nº de empregados permanentes residentes na propriedade: (aplicar um questionário para cada empregado) \_\_\_\_\_

26.2. Nº de empregados permanentes NÃO residentes na propriedade: (não aplicar questionário) \_\_\_\_\_

26.3. Nº de empregados temporários: (NÃO MORAM NA PROPRIEDADE) \_\_\_\_\_

26.4. Nº de familiares que trabalham na propriedade: \_\_\_\_\_



**27. AGRICULTURA:**

Produto	Irrigada 1-S / 2-N	Área	Unid Área	Quantida de relativa à última safra	É comer cializada ? 1-S / 2-N	Quant. comerc ializada na última safra	Local da comercialização	VALOR	
								Unitário	Média
Milho									
Arroz									
Feijão									
Cana									
Mandioca (Aipim)									
Café									
Banana									
Pomar									
Horta									
Outros									

Unidade Área: 1. Hectare 2. m<sup>2</sup> 3. Alqueires 4. \_\_\_\_\_  
 Quantidades: 1. Toneladas 2. kg 3. Saco (60 kg) 4. Saco (30 kg) 5. Caixa (30 kg) 6. Caixa (16 kg)  
 Local da Comercialização: 1. Cooperativa 2. Comerciante Local 3. Indústria 4. Vizinhos  
 Outros: (especificar) \_\_\_\_\_

**28. PECUÁRIA:**
**28.1. Efetivos: (nº de cabeças)**

Rebanho	Efetivo
Bovino	
Suíno	
Cabras	
Galinhas	
Ovinos	
Equino	

Outros especificar: \_\_\_\_\_

**28.2. Produção da Pecuária:**

Produto	Quantidade Produzida – (último mês)			Destino da Produção
	Total	Consumo	Comercial	
Carne Bovina				
Leite Bovino				
Queijo				
Carne Suína				
Banha				
Leite de Cabras				
Ovos				
Mel				

Destino da Produção: 1. Mercado Municipal 3. Comercializado com atravessadores 5. Indústria  
 2. Posto de Leite 4. Comercializado com outros produtores da região

29. O SR. DESENVOLVE ALGUMA ATIVIDADE LIGADA AO EXTRATIVISMO?

1 – Sim  2 - Não

29.1. O Sr. tem alguma autorização para o Extrativismo?

1 – Sim  2 - Não

29.2. Qual tipo?

1 – IBAMA  2 – DNPM  3 – Outro \_\_\_\_\_

29.3. Atividade Extrativista/Silvicultura:

Produto	Época do ano	Quantidade média mensal ou média por safra	Local onde é feita a extração	Forma-exemplos: 1. pá, 2. picareta 3. explosivos	Valor por unidade	Local de Venda	Forma de transporte da produção até o local da venda
Madeiras em toras							
Areia							
Argila							
Pedras							
Eucalipto							

30. TECNOLOGIA DA PRODUÇÃO:

30.1. Indicar a utilização de: (admite mais de uma resposta)

1 - Trator  2 – Arado  3 – Arado de tração animal  4 - Adubadeira  5 – Colheitadeira  
 6- Trilhadeira  7 – Moto-Serra  8 – Plantadeira Manual  9 - Draga  10 - Balsa

30.2. Faz Queimadas?

1 – Sim  2 - Não

30.3. Caso Positivo, para quê?

1 – Para limpeza do solo  2 – Para fertilização do solo  3 – Para controle de pragas  
 4 – Outros: \_\_\_\_\_

30.4. Utiliza fertilizantes e defensivos?

1 – Sim  2 - Não

30.5. Caso Positivo, quais?

1 – Adubos químicos  2 – Defensivos (agrotóxicos) qual? \_\_\_\_\_  
 3 – Adubos Orgânicos  4 – Remédios/Vacinas para o gado, qual? \_\_\_\_\_  
 5 – Outros: \_\_\_\_\_

30.6. Utiliza assistência técnica?

1 – Sim  2 - Não

30.7. Caso Positivo, qual?

1 - EMATER  2 - Banco do Brasil  3 - Prefeitura  4 - Outro \_\_\_\_\_

30.8. Utiliza práticas de conservação do solo?

1 - Sim  2 - Não

30.9. Caso Positivo, qual?

1 - Plantio Direto  2 - Plantio em Nível  3 - Terraceamento  4 - Consorciação de Culturas

5 - Adubos Orgânicos  4 - Outro: \_\_\_\_\_

31. QUAL A RENDA DA FAMÍLIA: (Em Salários Mínimos - SM)

1 - Menos de 1 SM  2 - Mais de 1 a 2 SM  3 - Mais de 2 a 5 SM  4 - Mais de 5 a 10 SM

5 - Mais de 10 SM  6 - Não quis informar  7 - Não tem renda  8 - Não tem média/renda fixa

## C - USOS DA ÁGUA

32. ABASTECIMENTO HUMANO:

32.1. Como é feito o abastecimento de água da propriedade? (admite mais de uma resposta)

1 - Rede Geral Prefeitura  2 - Consome Água diretamente do Poço  3 - Consome Água da Nascente

4 - Consome Água do Rio/Córrego  5 - Outra Forma: \_\_\_\_\_

32.1.1. O Sr. Paga pela água consumida?

1 - Sim  2 - Não

32.1.2. Caso sim, quanto? \_\_\_\_\_

32.1.3. Consumo no último mês? \_\_\_\_\_

32.1.4. Profundidade e Localização do Poço: \_\_\_\_\_ (m) / N:  E:

32.1.5. Nome/local da nascente: \_\_\_\_\_

32.1.6. Nome do Rio/Córrego: \_\_\_\_\_

32.1.7. Como a água chega a casa principal?

1 - Encanamento  2 - Outro: \_\_\_\_\_

32.1.8. Possui reservatório de água?

1 - Sim  2 - Não

32.1.9. Caso sim, qual a capacidade em m<sup>3</sup>? \_\_\_\_\_

32.1.10. Qual a frequência em que é cheio?

1 - Diária  2 - de 2 em 2 dias  3 - de 3 em 3 dias  4 - de 4 em 4 dias  5 - de 5 em 5 dias

6 - de 6 em 6 dias  7 - 1 por semana  8 - Outro: \_\_\_\_\_



32.2. A água consumida é (admite mais de uma resposta)

- 1 - Fervida     2 – Não é tratada     3 – Tratada com cloro     4 - Filtrada     5 - Coada  
 6 – Outro: \_\_\_\_\_

32.3. Há problemas de abastecimento de água?

- 1 – Sim                       2 - Não

32.3.1. Caso sim, quais?

- 1 – Falta de água    Período: \_\_\_\_\_    Causa: \_\_\_\_\_  
 2 – Água de má qualidade    Descrição: \_\_\_\_\_     3 – Outro: \_\_\_\_\_

32.4. Há problemas com o volume de água do rio Paraíba do Sul?

- 1 – Sim                       2 - Não

32.4.1. Caso sim, quais?

- 1 – Enchentes    Período: \_\_\_\_\_    Problemas: \_\_\_\_\_  
 2 - Secas    Período: \_\_\_\_\_    Problemas: \_\_\_\_\_  
 3 – Outro: \_\_\_\_\_

33. DESSEDENTAÇÃO DE ANIMAIS:

33.1. Há na propriedade local (ais) para dessedentação de animais?

- 1 – Sim                       2 - Não

33.2. Se há, descrever:

Local	Tipo (poço, tanque, bebedouro)	Dimensão	Volume	Suporte (número de cabeças servidas)	Origem da água

34. IRRIGAÇÃO:

34.1. É desenvolvida na propriedade a irrigação?

- 1 – Sim                       2 - Não

34.2. Se há, descrever:

Cultura Irrigada	Área irrigada (hectares)	Quantidade Produzida (última safra)	Forma	Quantidade De água	Frequência	Origem da água

35. INDÚSTRIA:

35.1. É desenvolvido na propriedade o beneficiamento de algum produto?

1 – Sim

2 - Não

35.2. Produtos beneficiados no estabelecimento:

Produto	Quantidade Produzida Relativa a Última safra	É Comercializada 1 – S / 2 - N	Quantidade Comercialização Na última safra	Uso de água			Local da Comercialização
				Quantidade	Unidade (se por tonelada, saco, etc)	Proveniência	
Farinha de mandioca							
Farinha de milho							
Aguardente							
Arroz beneficiado							
Mel							
Doces Caseiros							
Queijo							
Outros							

Outros: (especificar) \_\_\_\_\_

36. PESCA E PISCICULTURA:

36.1. O estabelecimento desenvolve piscicultura?

1 – Sim

2 - Não

36.2. Ano de início das atividades: \_\_\_\_\_

Número de Tanques	Tamanho	Volume de água	Procedência da água	Produção	Quantidade Produzida

36.3. O Sr. Pesca atualmente?

1 – Sim                       2 - Não

36.3.1. Caso sim, a Pesca é:

1 – Atividade principal       2 – Atividade complementar / lazer

36.4. O Sr. Possui registro/matrícula/carteira de pescador profissional?

1 – Sim                       2 - Não

36.5. Município onde se registrou? \_\_\_\_\_

36.5.1. Destino da Produção: \_\_\_\_\_

36.5.2. Atividade Pesqueira:

Peixe (espécie)	Rio e local do rio onde é feita a pesca	Forma (anzol - A, rede - B, tarrafa - T)	Pesca com barco? 1 – Sim 2 – Não	Se sim, alugado ou próprio	Média diária pescada	Média diária vendida	Valor da venda por unidade

36.5.3. Local da venda: \_\_\_\_\_

36.5.4. O Sr. Pertence a alguma associação/cooperativa/sindicato/colônia?

1 – Sim                       2 - Não

36.5.4.1. Qual? \_\_\_\_\_

36.6. Qual o peixe mais comercializado? \_\_\_\_\_

**37. NAVEGAÇÃO INTERIOR:**

37.1. O Sr. Possui alguma embarcação para navegação interior?

1 – Sim                       2 - Não

37.2. Caso sim, o Sr. Possui algum registro/autorização para navegação interior?

1 – Sim                       2 - Não

37.2.1. Qual o tipo? \_\_\_\_\_

37.3. Características das embarcações:

Tipo	Dimensões	Capacidade	Finalidade (lazer/transporte de pessoas e cargas, pesca, etc)	Local

**38. LAZER, RECREAÇÃO E TURISMO:**

38.1. Há na propriedade alguma área destinada a lazer/recreação?

1 – Sim                       2 - Não

38.2. Caso sim, indicar:

1 – Quadra de esportes     3 – Local para pesca     5 – Outro: \_\_\_\_\_

2 – Pier/atracadouro       4 – Churrasqueira

38.3. Usos da água para lazer/recreação:

Rio/local	Pesca	Banho	Valor contemplativo	Outros Usos

**D – ENERGIA E SANEAMENTO**

39. POSSUI ENERGIA ELÉTRICA?

1 – Sim                       2 - Não

40. HÁ NA PROPRIEDADE ALGUMA FORMA DE GERAÇÃO DE ENERGIA ELÉTRICA?

1 – Sim                       2 - Não



Tipo (gerador, roda d'água)	Combustível Tipo (quando cabível)	Consumo de combustível/mês (quando cabível)	Capacidade Instalada	Ano de entrada em operação	É Comercializada? 1 - S / 2 - N	Caso a força motriz seja Hidráulica, indicar qual o rio

**41. INSTALAÇÃO SANITÁRIA:**

- 1 – Fossa séptica   
  3 – Vala negra   
  5 – Fossa rudimentar   
  7 – Outro: \_\_\_\_\_  
 2 – Rede geral (Prefeitura)   
  4 – Não tem instalação sanitária   
  6 – Jogado diretamente no rio

**42. DESTINO DO LIXO? (admite mais de uma resposta)**

- 1 – Coletado por serviço de limpeza   
  3 – Queimado   
  6 – Jogado em terreno baldio ou logradouro  
 2 - Enterrado   
  5 – Jogado em rio

Indicar qual: \_\_\_\_\_

**E – USO DO RIO E LAZER**

**43. USO DO RIO PARAÍBA DO SUL (admite mais de uma resposta)**

- 1 - Pesca   
  3 - Lazer   
  5 – Lavar louça   
  7 – Banho diário   
  9 – Outro: \_\_\_\_\_  
 2 – Beber e cozinhar   
  4 - Transporte   
  6 – Lavar roupa   
  8 – Não utiliza

**F – EXPECTATIVAS**

**44. O SR. TEM CONHECIMENTO DE ALGUMA ONG NA REGIÃO?**

- 1 – Sim   
  2 - Não

44.1. Qual? \_\_\_\_\_

**45. O QUE O SR. ACHA QUE VAI ACONTECER , NA REGIÃO COM A CONTRUÇÃO DA HIDRELÉTRICA?**

\_\_\_\_\_

\_\_\_\_\_

\_\_\_\_\_

**46. OBSERVAÇÕES:**

\_\_\_\_\_

\_\_\_\_\_

\_\_\_\_\_







51.5. Tempo de Residência na propriedade e de desenvolvimento da atividade principal atual:

- 1 – Menos de 1 ano                      2 – De 1 a 2 anos                      3 – De 2 a 5 anos                      4 – De 5 a 10 anos
- 5 – De 10 a 20 anos                      6 – Mais de 20 anos                      7 – Sempre residiu

51.6. Local da atividade:

- 1 – Na propriedade                      2 – Em outra propriedade rural                      3 – Área urbana/ou de expansão urbana                      4 – Outro: \_\_\_\_\_

51.7. Qual a renda da família: (Em Salários Mínimos – SM)

- 1 – Menos de 1 SM                      2 – Mais de 1 a 2 SM                      3 – Mais de 2 a 5 SM                      4 – Mais de 5 a 10 SM
- 5 – Mais de 10 SM                      6 – Não quis informar                      7 – Não tem renda                      8 – Não tem média/renda fixa

58. SOMENTE PARA NÃO PROPRIETÁRIOS RESIDENTES:

58.1. Utiliza terras nesta propriedade?

- 1 – Sim    2 - Não

58.2. Caso sim para:

- 1 – Agricultura de Subsistência                      2 – Agricultura Comercial                      3 – Pecuária de Subsistência
- 4 – Pecuária Comercial                      5 - Extrativismo                      6 – Outro: \_\_\_\_\_

58.3. Unidade de Área:

- 1 - Hectare                      2 – m<sup>2</sup>                      3 – Alqueire Mineiro (4,84 ha)                      4 – Alqueire Paulista (2,42 ha)                      5 – Outro: \_\_\_\_\_



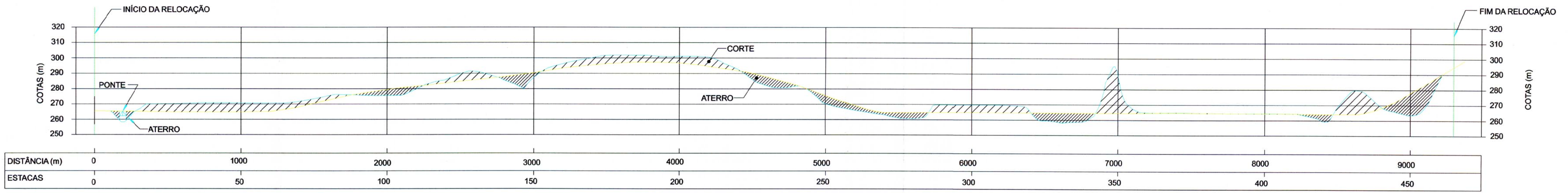
FURNAS

DEPARTAMENTO DE PATRIMÔNIO IMOBILIÁRIO – DPI.T  
Usina de Simplício  
ESTUDO DE VIABILIDADE DO AHE SIMPLÍCIO


Assunto	Parte	Revisão	Data de Edição
Estudo Complementar de EIA / RIMA	-	00	10.03.2004

## Parte IV



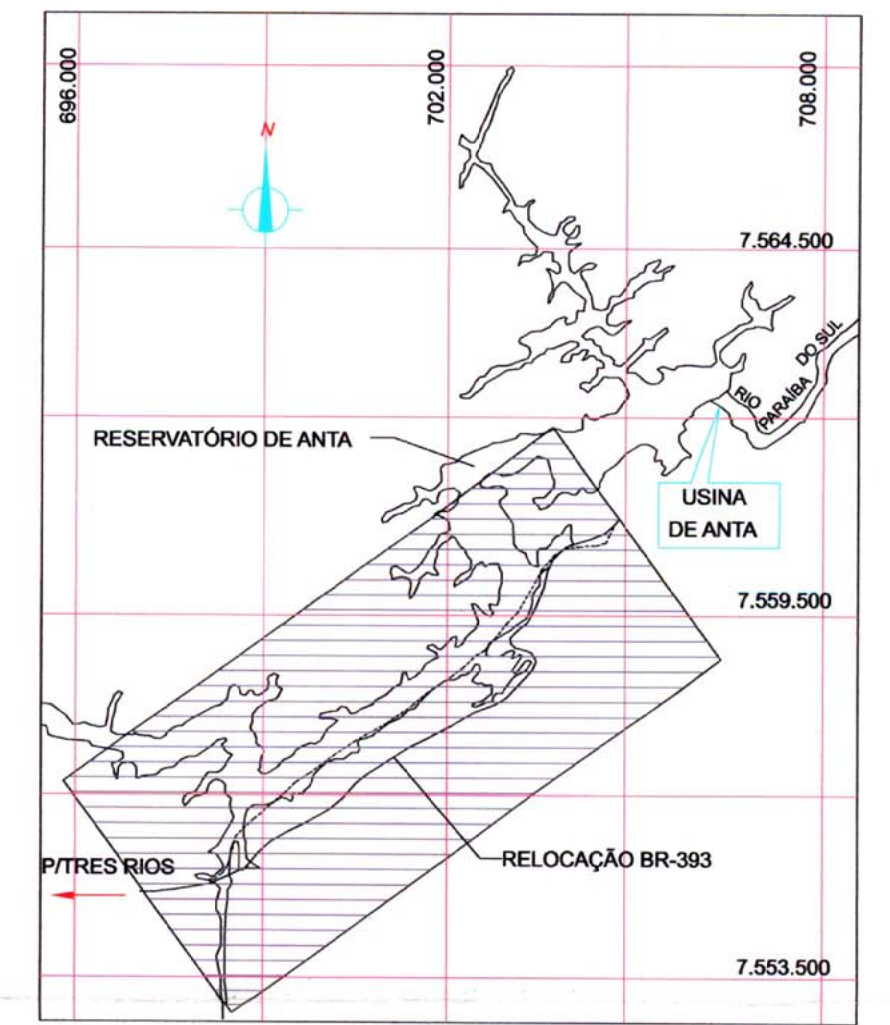


PERFIL LONGITUDINAL DA BR-393  
(RELOCADA)



PROPRIETÁRIOS: ( RELOCAÇÃO DA BR-393 )

- |   |                                      |
|---|--------------------------------------|
| 01 - ALADIR COSTA NOVAES                    | 21 - ZILDA MELO SOUZA                |
| 02 - OSWALDO CARDOSO DA SILVA               | 22 - EVALTE CARNEIRO                 |
| 03 - ALMIR EDAS AKEL                        | 23 - IGREJA                          |
| 04 - JOSE LUIZ WERNER                       | 24 - LEDA GOMES DE SOUZA LIMA        |
| 05 - ADEMIR CARDOSO DE SOUZA                | 25 - MARIO GOMES LOPES               |
| 06 - NACIF AUCAR SALOMÃO                    | 26 - MARIA DA GLÓRIA DOS SANTOS      |
| 07 - JOSE MARCELINO DE CASTRO               | 27 - HORÁCIO MUNIZ BITENCOURT        |
| 08 - QUERINO ARAUJO FERREIRA                | 28 - MARIA MEDEIROS BITENCOURT       |
| 09 - ALTIVO DE SOUZA VIEIRA NETO            | 29 - GUMERCINDO MUNIZ SATIRO         |
| 10 -  | 30 - MARIA ELIZA                     |
| 11 - FERNANDO ESTEVES PORTUGAL ( OCUPANTE ) | 31 - ANTONIO CARLOS AZEVEDO          |
| 12 - ELZA SOARES FAKHRI                     | 32 - ESP. DE JOSÉ JOAQUIM DOS SANTOS |
| 13 - LUIZA VANTINE DE SOUZA                 | 33 - FRANCISCO AFONSO                |
| 14 - JAIR STANISLAU ALVES                   | 34 - DARCY SOARES                    |
| 15 - ESP. DE MANOEL DA COSTA GUIMARÃES      | 35 - ALENCAR                         |
| 16 - ESP. DE MANOEL CORREIA DE MELO         |                                      |
| 17 - ANTONIO CARLOS DE SOUZA CARVALHO       |                                      |
| 18 - AMERICO                                |                                      |
| 19 - TEREZINHA NEVES DA SILVA               |                                      |
| 20 - ALZIRA MELO BITENCOURT                 |                                      |



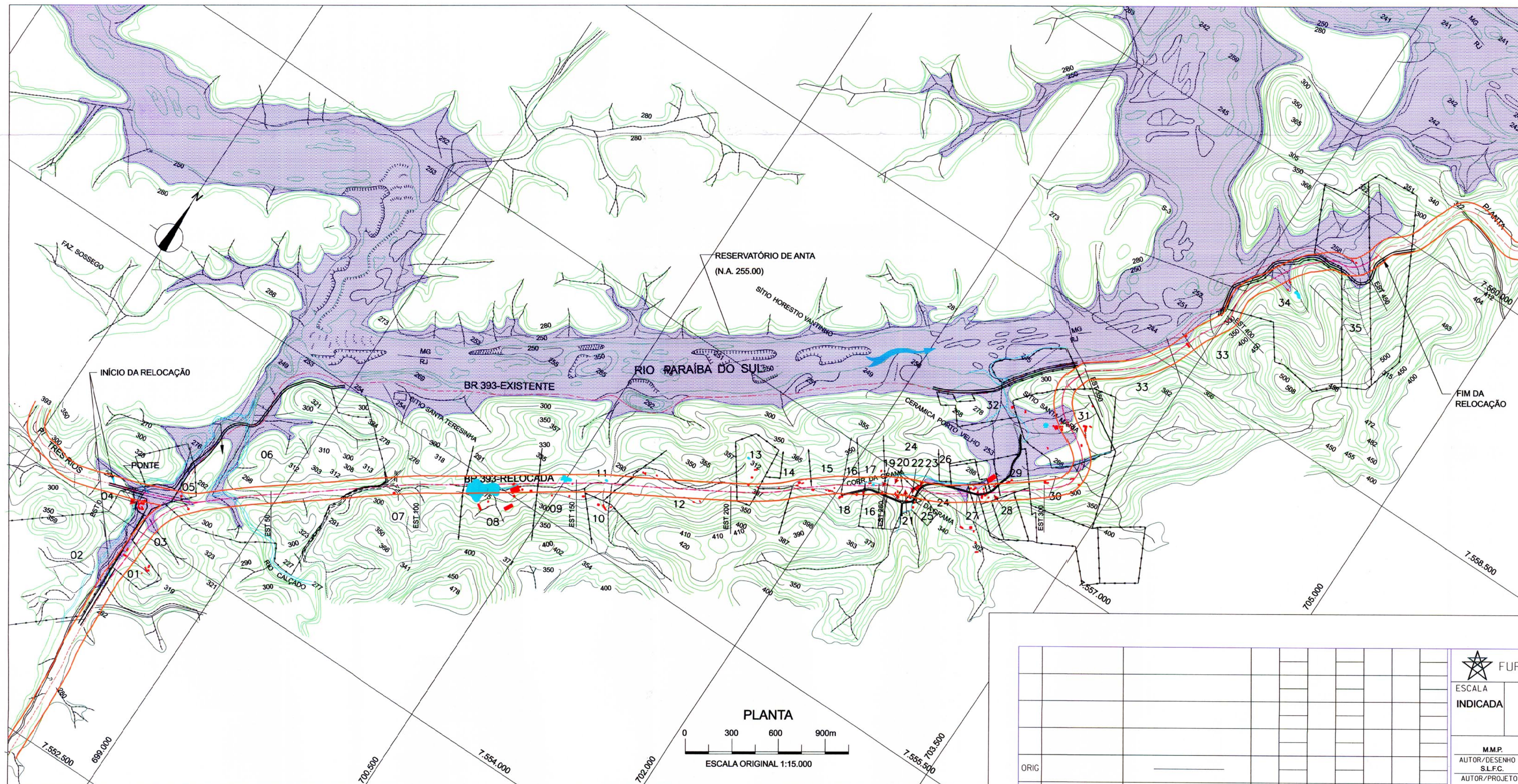
PLANTA CHAVE  
SEM ESCALA

LEGENDA:


- RODOVIA EXISTENTE
- RODOVIA RELOCADA

NOTAS:

- 1- TODAS AS DIMENSÕES E ELEVAÇÕES ESTÃO EM METRO.
- 2- A DISTÂNCIA ENTRE ESTACAS É DE 20 METROS.
- 3- FORAM OMITIDAS AS PEQUENAS OBRAS PROVENIENTES DE RELOCAÇÃO DE RODOVIA.
- 4- ESTE DESENHO FOI REPRODUZIDO ATRAVÉS DE PROCESSO DIGITAL, A PARTIR DO DES. Nº PBI-800-EC-2-051-00 DA ENGE-RIO ENGENHARIA E CONSULTORIA S.A. COM AUTORIZAÇÃO DE FURNAS CENTRAIS ELÉTRICAS S.A. SENDO ADAPTADO AO PROJETO ATUAL.



PLANTA



ORIG		PARA		DESCRIÇÃO		FEITO		VISTO		POR		ORG		FEITO		VISTO		APROV	
						FURNAS		PROJETISTA											
ESCALA INDICADA										FURNAS									
M.M.P.										RELOCAÇÕES									
AUTOR/DESENHO										SUGESTÃO PARA RELOCAÇÃO									
S.L.F.C.										DEFINITIVA DA BR-393									
AUTOR/PROJETO										8635 - US - 3V - A1 - 0001-0									
VISTO/RESP/CREA																			