

IMPLANTAÇÃO DO PROJETO BÁSICO AMBIENTAL UHE SÃO MANOEL


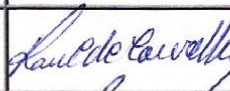


PROGRAMA DE APOIO À REVITALIZAÇÃO E INCREMENTO DA ATIVIDADE DE TURISMO

RELATÓRIO CONSOLIDADO

Relatório Consolidado, referente ao Acompanhamento do Programa de Apoio à Revitalização e Incremento da Atividade de Turismo da Fase de Instalação. Período: de agosto//2014 a dezembro/2016. Licença de Instalação - LI nº. 1017/2014 – IBAMA Processo n. 02001.004420/2007-65

FEVEREIRO - 2017

UHE São Manoel no Rio Teles Pires
Programa de Apoio à Revitalização e Incremento da Atividade de Turismo

EQUIPE TÉCNICA RESPONSÁVEL PELO DESENVOLVIMENTO, ACOMPANHAMENTO E GESTÃO DO SUBPROGRAMA PLANO PARA A REINSTALAÇÃO E REESTRUTURAÇÃO DA ATIVIDADE DE TURISMO DE PESCA ESPORTIVA			
Nome	Cargo	CTF	Assinatura
Alec Kruse Zeinad	Coordenador Geral	183364	
Raul de Carvalho	Coordenador de Socioeconomia	214517	
Marcos de Sá Melo	Coordenador de Georreferenciamento	681284	
Mauro Cornacchioni Lopes	Técnico/auxiliar de Campo	5159786	

*UHE São Manoel no Rio Teles Pires
Programa de Apoio à Revitalização e Incremento da Atividade de Turismo*

SUMÁRIO

1. INTRODUÇÃO	5
2. ATIVIDADES REALIZADAS NO PERÍODO	6
3. ATENDIMENTO ÀS METAS E INDICADORES DO PROGRAMA.....	9
4. RESULTADOS E DISCUSSÃO	11
5. JUSTIFICATIVAS (ANÁLISE DE CONFORMIDADE)	13
6. CRONOGRAMA - PREVISTO E EXECUTADO	15
7. PROPOSTA DE CONTINUIDADE – FASE DE OPERAÇÃO.....	16
8. ANEXOS.....	16

*UHE São Manoel no Rio Teles Pires
Programa de Apoio à Revitalização e Incremento da Atividade de Turismo*

LISTA DE FIGURAS

Figura - 1: Etapas a serem desenvolvidas no Programa

LISTA DE QUADROS

Quadro - 1: *Status* de atendimento dos objetivos do Programa

Quadro - 2: *Status* de atendimento das metas e indicadores estabelecidos no programa

1. INTRODUÇÃO

O Programa de Apoio à Revitalização e Incremento da Atividade de Turismo é parte integrante do PBA da UHE São Manoel (EPE/LEME-CONCREMAT, 2010), tendo sido referendado como Condicionante Específica (item 2.1) na Licença Prévia nº 473/2013, concedida pelo IBAMA, que propôs a elaboração de programas específicos para recomposição e garantia das atividades sociais, culturais e econômicas que se desenvolvem na área do empreendimento vinculadas ao segmento turístico da pesca esportiva, realizada na área do reservatório da UHE São Manoel. Esse Programa atende ainda à condicionante 2.2 da Licença de Instalação nº 1017/2014, de 14 de agosto de 2014.

O referido Programa de Apoio à Revitalização e Incremento da Atividade de Turismo está sendo executado pela Empresa de Energia São Manoel através da contratação da consultoria Alec Kruse Zeinad – ME e da parceria com o Serviço Brasileiro de Apoio às Micro e Pequenas Empresas – SEBRAE e tem como objetivo o estabelecimento de medidas e ações mitigadoras e compensatórias para os impactos ocorridos na modalidade de turismo da pesca esportiva desenvolvida em área do futuro reservatório da UHE São Manoel.

Dessa forma, as ações previstas neste programa estão voltadas para o remanejamento das atividades e infraestrutura turística locais voltadas para a atividade da pesca esportiva. Contudo, prevê-se ainda o planejamento mais amplo das atividades de lazer e turismo em nível regional, considerando o novo cenário e as potencialidades criadas na região pós-empreendimento (após a UHE São Manoel estar construída e operante). A Figura - 1, apresenta a síntese do Programa, contendo a área de abrangência, a metodologia composta pelas linhas de atuação e pesquisa.

UHE São Manoel no Rio Teles Pires
Programa de Apoio à Revitalização e Incremento da Atividade de Turismo

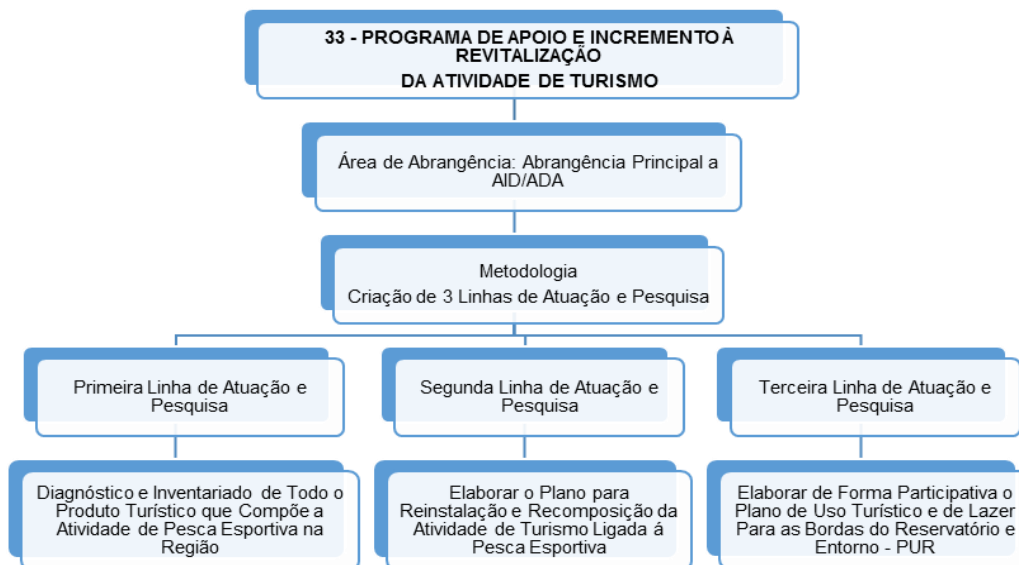


Figura -1: Síntese das etapas a serem desenvolvidas no Programa Elaboração EESM, 2017

O presente Relatório Consolidado visa consolidar as ações e resultados alcançados no decorrer do desenvolvimento do Programa de Apoio à Revitalização e Incremento da Atividade de Turismo.

2. ATIVIDADES REALIZADAS NO PERÍODO

As atividades pertinentes ao Programa de Apoio à Revitalização e Incremento da Atividade de Turismo foram detalhadas nos relatórios semestrais entregues anteriormente e envolveram as seguintes ações:

- Elaboração e Entrega do Plano de Trabalho Geral (**Anexo I**);
- Reconhecimento de campo no trecho do rio Teles Pires onde será implantado o empreendimento (ADA) e visita às pousadas que serão diretamente afetadas: Mantega, Portal da Amazônia e Jerusalém, ida até a área de jusante da UHE Teles Pires;
- Realização da campanha de campo (novembro 2015) na AID/ADA da UHE São Manoel e na Reserva de Pesca Esportiva do rio São Benedito/rio Azul (Levantamento da infraestrutura operacional das pousadas situadas na AID/ADA da UHE São Manoel e na Reserva de Pesca Esportiva do rio São Benedito/rio Azul; Levantamento e registro de espécies de peixes de interesse para a Pesca Esportiva na região; Levantamento dos pontos de pesca situados na AID/ADA etc); Levantamento das áreas de pesca de cada estrutura;

***UHE São Manoel no Rio Teles Pires
Programa de Apoio à Revitalização e Incremento da Atividade de Turismo***

- Reconhecimento do trecho do rio Teles Pires situado a jusante da UHE Teles Pires até a Cachoeira da Rasteira e do rio São Benedito em toda a área da Reserva de Pesca do rio São Benedito/rio Azul;
- Elaboração de apresentação dos resultados parciais do Plano de Recomposição da Atividade da Atividade de Pesca Esportiva e Reinstalação das estruturas implantadas na AID/ADA (**Anexo II**);
- Tratativas com Dr. Miguel Petrelli Jr. para a implantação do Programa de Monitoramento da Atividade Pesqueira, referente às capturas realizadas pela atividade da pesca esportiva na AID/ADA do empreendimento (Pousada Mantega no rio Teles Pires e na Reserva de Pesca Esportiva Rio São Benedito/Rio Azul - Pousada Salto Thaimaçu);
- Participação na apresentação dos resultados e entrega formal do Diagnóstico da Atividade da Pesca Amadora em nível regional pelo SEBRAE/MT no canteiro de obras da UHE São Manoel (**Anexo III**);
- Apresentação dos resultados parciais obtidos pela empresa Alec Kruse Zeinad ME para a elaboração do Plano de Recomposição da Atividade de Pesca Esportiva e eventual reinstalação das estruturas implantadas na AID/ADA, em reunião realizada no canteiro de obras da UHE São Manoel;
- Avaliação de possíveis áreas no baixo curso do rio São Benedito para a reinstalação de pousadas que serão atingidas pelo enchimento do reservatório, incluindo tomada de coordenadas de áreas de acessos por um trecho de 60 km a partir da foz deste rio;
- Visita à Pousada Salto Thaimaçu e Pousada Mantega para acerto de detalhes sobre implantação da atividade de monitoramento das capturas da atividade de pesca esportiva (Programa de Monitoramento da Atividade Pesqueira);
- Contato com pousadas situadas na AID/ADA (exceto Pousada Portal da Amazônia, que informou não ter interesse na participação das ações do Programa), para sondar intenções sobre a continuidade das atividades na região;
- Participação na Oficina de Sensibilização sobre o Programa de Revitalização e Reinstalação da Atividade de Turismo, na sede da EDP em SP, incluindo a apresentação de dados e diretrizes do Plano de Recomposição da Atividade de Pesca Esportiva;
- Solicitação de informações para início da atividade de monitoramento da pesca esportiva nos meses de janeiro e fevereiro de 2016 (Fluxo de turistas) para as pousadas situadas na AID e ADA e na Reserva de Pesca Esportiva do rio São Benedito/Rio Azul;
- Elaboração e entrega do relatório parcial de atividades realizadas em campo para elaboração do Plano de Recomposição da Atividade de Pesca Esportiva

***UHE São Manoel no Rio Teles Pires
Programa de Apoio à Revitalização e Incremento da Atividade de Turismo***

- Solicitação de informações para início do monitoramento da atividade da pesca esportiva realizada em janeiro e fevereiro de 2016 às pousadas dos rios Teles Pires e São Benedito/rio Azul, via e-mail e telefone;
- Preparação e entrega de relatório parcial do Plano de Recomposição da Atividade de Pesca Esportiva para a EESM;
- Tratativas para início dos trabalhos de monitoramento da atividade da pesca esportiva (treinamento realizado nas pousadas Mantega e Salto Thaimaçu para tomada de dados);
- Definições de estratégias para a realização de Oficinas de Treinamento de Guias de Pesca nas comunidades indígenas situadas a jusante da UHE São Manoel: TIs Apiakas, Kayabi e Munduruku, uma vez que as continuidades das atividades também deverão ser realizadas em áreas sob influência dos territórios indígenas destas etnias;
- Definição de datas com as pousadas Mantega e Salto Thaimaçu para realização de treinamento para a coleta de dados para o Programa de Monitoramento das capturas realizadas pela Pesca Esportiva, sob a coordenação do Dr. Miguel Petreire Jr.;
- Reinstalação de placas colocadas no rio São Benedito pela EESM para o rio Azul, informando aos pescadores que frequentam a região de que esta área se constitui numa Reserva de Pesca Esportiva, conforme entendimento e anuência da Contratada (EESM);
- Reunião com operadores das pousadas Mantega, Jerusalém, Portal da Amazônia, Salto Thaimaçu e São Benedito, para validação de dados levantados na primeira campanha de campo realizada pela contratada no mês de novembro de 2015;
- Elaboração de Apostila para Treinamento de Guias de Pesca Indígenas (OGPIs) (**Anexo IV**);
- Elaboração de Plano de Trabalho para realização das Oficinas de Treinamento de Guias de Pesca Indígenas (OGPIs) e de seu envio para análise pela FUNAI (**Anexo V**);
- Levantamento de dados sobre monitoramento da Atividade de Pesca Esportiva na AID/ADA da UHE São Manoel e Reserva de Pesca Esportiva rio São Benedito/rio Azul;
- Elaboração de Plano de Trabalho para realização das Oficinas de Treinamento de Guias de Pesca (OGPs) (**Anexo VI**);
- Elaboração de Apostila para Treinamento de Guias de Pesca (OGPs) (**Anexo VII**);
- Preparação de material didático e de divulgação para a realização da primeira rodada de Oficinas de Treinamento de Guias de Pesca no município de Alta Floresta/MT (janeiro 2017);
- Convocação dos guias de pesca das pousadas situadas na AID/ADA da UHE São Manoel e da Reserva de Pesca esportiva dos rios São Benedito/Azul, para sua participação nas Oficinas de Treinamento de Guias de Pesca (OGPs), a serem realizadas no município de Alta Floresta.

UHE São Manoel no Rio Teles Pires
Programa de Apoio à Revitalização e Incremento da Atividade de Turismo

Das atividades realizadas até o momento, é importante frisar que o trabalho de campo para a caracterização da infraestrutura operacional das pousadas já foi finalizado, assim como a caracterização dos pontos e locais de pesca nas AID/ADA da UHE São Manoel, bem como dos acidentes naturais, como corredeiras e cachoeiras, e o registro das espécies de peixes de interesse da atividade. Isto foi igualmente realizado na área da Reserva de Pesca Esportiva dos rios São Benedito/Azul.

A área de operação de cada uma das seis pousadas também foi prospectada, tendo a equipe técnica percorrido cada uma das seis áreas estabelecidas entre os diferentes operadores para sua partição e utilização. O plano para de Recomposição da Atividade de Pesca Esportiva está em fase de finalização, faltando algumas complementações, mas, sobretudo, a vontade das pousadas situadas na AID/ADA de se reinstalarem e das opções de áreas para a reinstalação, ou até mesmo da continuidade de suas atividades (em parte ou em sua totalidade) na área do futuro reservatório da UHE São Manoel.

3. ATENDIMENTO ÀS METAS E INDICADORES DO PROGRAMA

O Programa de Apoio à Revitalização e Incremento da Atividade de Turismo, tem como principal objetivo o estabelecimento de medidas e ações mitigadoras e compensatórias, para os impactos ocorridos na modalidade de turismo da pesca esportiva, desenvolvida na área do futuro reservatório da UHE São Manoel e região do entorno. O atendimento aos objetivos específicos do Programa de Apoio à Revitalização e Incremento da Atividade de Turismo está apresentado no **Quadro - 1**.

Quadro - 1: Status de atendimento dos objetivos do Programa

OBJETIVOS DO PROGRAMA	STATUS DE ATENDIMENTO
Definir e reinstalar as três Pousadas localizadas na AID/ADA em outras localidades de modo a garantir a continuidade social e econômica das atividades turísticas por elas desenvolvidas	Em Atendimento
Criar condições para reposição da oferta de postos de trabalho e fontes de renda associados à economia do turismo	Em Atendimento
Mapear e registrar as atuais e potenciais áreas para a pesca esportiva na AID de modo a conhecer e ampliar os atrativos turísticos locais e compensar, futuramente, os espaços atualmente utilizados para a pesca esportiva que serão inviabilizados após o enchimento do reservatório	Em Atendimento

UHE São Manoel no Rio Teles Pires
Programa de Apoio à Revitalização e Incremento da Atividade de Turismo

OBJETIVOS DO PROGRAMA	STATUS DE ATENDIMENTO
Planejar e organizar os usos para recreação, lazer e turismo no reservatório e seu entorno, contando com ampla participação dos grupos de interesse envolvidos	Em Atendimento
Interagir com o PACUERA e com o Programa de Apoio à Reinserção e Fomento das Atividades Econômicas Locais, na prospecção de oportunidades de investimentos e de implantação de novos empreendimentos	Em Atendimento
Conscientizar as comunidades locais sobre o papel do turismo como indutor do desenvolvimento econômico e gerador de novas oportunidades de trabalho e emprego e melhoria da qualidade de vida	Em Atendimento
Promover a implantação do empreendimento em consonância com as bases do turismo sustentável	Em Atendimento

Frente aos objetivos proposto no Programa, o Plano Básico Ambiental estabeleceu como principais metas a realização do Diagnóstico e Inventário do Produto Turístico que compõe a atividade de pesca esportiva na região, já elaborado e entregue pelo SEBRAE-MT, e a Elaboração de um Plano de Recomposição da Atividade de Pesca Esportiva, este sob a responsabilidade da empresa Alec Kruse Zeinad – ME e que se encontra na fase de execução, sendo uma atividade dinâmica e continuada com previsão de entrega no último trimestre de 2017.

Desta forma, o **Quadro - 2** apresenta o *status* de atendimento obtido até o momento para as metas e indicadores de desempenho do Programa de Apoio e Revitalização da Atividade de Turismo de Pesca Esportiva.

Quadro - 2: Status de atendimento das metas e indicadores estabelecidos no programa

METAS	INDICADORES	STATUS DE ATENDIMENTO
Realizar o diagnóstico e inventariado de todo o produto turístico que compõe a atividade de pesca esportiva na região até o T3 do ano 2.	Índice de medição do fluxo de turistas dedicados à pesca esportiva e demais atividades recreativas na região.	Atendido
Elaborar o Plano para a Reinstalação e Recomposição da Atividade de Turismo ligada à Pesca Esportiva.	Plano para Recomposição da Atividade de Turismo ligada à Pesca Esportiva.	Em atendimento
	Elaboração de relatórios com o objetivo de obter o <i>feedback</i> das atividades realizadas, observando potenciais mudanças e oportunidades.	Em atendimento

4. RESULTADOS E DISCUSSÃO

De um modo geral, o Programa que envolve a elaboração do Plano de Recomposição da Atividade de Pesca Esportiva, está correndo conforme o previsto e planejado. A realização das primeiras etapas transcorreu conforme o planejado, sem maiores intercorrências e tem atendido ao PBA, são elas: i) reuniões periódicas envolvendo as equipes que participam do Programa de Apoio e Revitalização da Atividade de Turismo; ii) elaboração e consolidação do Diagnóstico e Inventário do Produto Turístico que compõe a atividade de pesca esportiva na região SEBRAE-MT; iii) Interface com o Plano Ambiental de Conservação e Uso do Entorno do Reservatório Artificial – PACUERA; iv) elaboração e entrega do Plano de Trabalho; v) realização da campanha de campo (com duração de 14 dias), além de campanhas complementares adicionais em 2016 e; vi) contatos com as estruturas que desenvolvem a atividade do turismo de pesca amadora na AID e ADA e na Reserva de Pesca Esportiva do Rio São Benedito/Rio Azul, para sondar o andamento das tratativas sobre a reinstalação e do andamento da atividade de turismo ante a implantação da UHE São Manoel.

A Empresa de Energia São Manoel vem desenvolvendo estudos por meio dos programas do componente constituído pela ictiofauna, para identificar as possíveis interferências do empreendimento junto à atividade da pesca esportiva e tendo buscado junto às pousadas afetadas pela implantação da UHE São Manoel, uma posição definitiva sobre a continuidade de suas atividades, a fim de definir antecipadamente a necessidade ou não de um Plano/Projeto para a reinstalação destas estruturas na região.

Como resultado do Programa com base nos trabalhos de campo e contatos com todas as estruturas que constituem o polo de Pesca Esportiva dos rios São Benedito/Azul, verifica-se a impossibilidade de reinstalação de qualquer uma das estruturas de pousadas afetadas pela implantação do empreendimento na área da Reserva de Pesca Esportiva do Rio São Benedito/Rio Azul, uma vez que as pousadas lá instaladas (São Benedito, Thaimaçú e Rio Azul) operam em sua capacidade máxima para a prática da atividade de pesca esportiva, nos trechos já definidos e estabelecidos por estes operadores na respectiva reserva de pesca. Pode-se notar que apesar destas pousadas terem capacidade para receberem um grande número de pescadores, na prática o ambiente impôs um número inferior a esta capacidade (cerca de 60% da capacidade total), para a prática da pesca esportiva nos trechos já definidos e estabelecidos por estes operadores, na respectiva reserva de pesca. Eventualmente será possível reinstalar uma das estruturas para a parte baixa do rio São Benedito, próximo de sua foz, mas desde que atue fora das áreas já exploradas, incluindo o baixo trecho desta drenagem (a partir de uma área conhecida como “poção”, a montante da comunidade indígena Kayabi São Benedito) e da região a jusante da foz deste rio no rio Teles Pires.

UHE São Manoel no Rio Teles Pires
Programa de Apoio à Revitalização e Incremento da Atividade de Turismo

Embora a área do reservatório possa oferecer diversas atividades para o turismo, conforme apontamentos no relatório do PACUERA, nesta etapa da implantação do empreendimento, as pousadas instaladas na ADA da UHE São Manoel (Pousadas Jerusalém, Portal da Amazônia e Mantega e dos postos avançados das pousadas Jerusalém e Salto Thaimaçú), parecem ter uma definição mais segura sobre a continuidade, ou a descontinuidade, de suas atividades relacionadas ao turismo da pesca esportiva e nenhuma delas tem a intenção de desenvolver a atividade na área do futuro reservatório.

A Pousada Mantega tem demonstrado reiteradamente grande interesse na reinstalação e continuidade de suas atividades, tendo iniciado em fevereiro de 2016 a construção de estruturas flutuantes para atender aos pacotes vendidos a seus clientes para os anos de 2016, 2017 e 2018, deslocadas para jusante do eixo da barragem; o grupo Mantega também adquiriu a Pousada Santa Rosa, com o objetivo de continuar a operar o turismo de pesca esportiva na região, renomeada como Teles Pires *Lodge*.

A pousada Portal da Amazônia continua demonstrando o desinteresse pela continuidade de suas atividades, alegando a perda de condições favoráveis à sua operação; entretanto, na última conversa com a sócia da estrutura Sra. Rosely Hesel (dezembro/2016), ficou demonstrado que a pousada continuará suas atividades na área do reservatório no ano de 2017, estudando a eventual continuidade de suas atividades no ano de 2018, baseado nos resultados da temporada de 2017.

A pousada Jerusalém ainda não tem uma definição segura sobre a continuidade, ou não, de suas atividades relacionadas ao turismo de pesca esportiva, alternando ora entre a continuidade e ora pela descontinuidade da atividade. Ressalta-se que desde o início das obras UHE São Manoel a referida pousada vem oferecendo hospedagens para as equipes desta UHE, acontecendo uma baixa no fornecimento dos serviços em dezembro de 2017.

Uma das poucas alternativas para a reinstalação das estruturas é a área da Fazenda Fortuna, localidade na qual está instalado o canteiro de obras e acessos para a UHE São Manoel, e que ainda não definiu se irá vender áreas para uma eventual reinstalação da pousada interessada para área de jusante da usina em construção (Pousada Mantega). Na margem direita do rio Teles Pires, dentro da área da Fazenda Fortuna, está sendo construída uma estrutura voltada a atender pescadores amadores, mas que, segundo o proprietário, não definiram se vai ser voltada para hóspedes e amigos dos proprietários da fazenda, ou se vai ser aberta para operar com o turismo de pesca esportiva na região após a implantação da usina.

5. JUSTIFICATIVAS (ANÁLISE DE CONFORMIDADE)

No próximo item (6. Cronograma - Previsto e Executado) é possível verificar que há uma diferença entre o Cronograma Executivo e de Atividades Previstas entre aquele que foi apresentado e aprovado pelo órgão ambiental licenciador (IBAMA) na entrega do PBA, mesmo na versão ajustada.

Tais alterações no cronograma de execução das ações do Plano de Recomposição da Atividade de Atividade da Pesca Esportiva se deveram a necessidade de ajustes na logística com vistas a otimizar o deslocamento e acomodação de consultores que desenvolvem outros programas do PBA e também visando otimizar a execução de algumas atividades, notadamente das Oficinas de Treinamento de Guias de Pesca Indígenas dentro das TIs.

Ao longo do levantamento de dados da infraestrutura das pousadas voltadas para a prática do turismo de pesca esportiva situadas na AID e ADA do empreendimento, bem como da Reserva de Pesca Esportiva do Rio São Benedito/Rio Azul, verificou-se que a atividade deverá se deslocar, obrigatoriamente, para parte das TIs situadas a jusante. Após a promulgação da Lei da Política Nacional de Gestão Territorial e Indígena (PNGATI), que tem como principal objetivo o fortalecimento das práticas indígenas de manejo, uso sustentável e conservação dos recursos naturais e a inclusão social dos indígenas nesses processos e da Instrução Normativa FUNAI IN N° 03 de 11/06/2016, que normatiza e instrui sobre os procedimentos para a implantação de atividades de turismo em terras indígenas, inclusive da prática do turismo de pesca esportiva, decidiu-se por realizar parte das atividades do programa nessas TIs.

Com o intuito de adequar o envolvimento e atuação do programa nessas áreas, optou-se por aguardar a aprovação da FUNAI em relação ao PBAI para que parte dessas ações ocorressem em algumas comunidades indígenas situadas nessas TI's em alinhamento com o referido PBAI.

Também houve atraso para a realização das Oficinas de Treinamento de Guias de Pesca na cidade de Alta Floresta, uma vez que foi realizado o convite formal para que os guias das pousadas envolvidas direta e indiretamente na atividade de pesca esportiva na região (AID/ADA da UHE São Manoel e na Reserva de Pesca Esportiva dos rios São Benedito e Azul), realizados via e-mail e telefone no dia 13/09/2016 para realizar duas OGP's. Houve baixa adesão das pousadas em enviar seus guias para essa atividade, alegando que estes profissionais estavam indisponíveis pelo recebimento de grupos de turistas ou por ser período de férias coletivas, a partir da segunda quinzena de dezembro.

Frente a isso, ainda em dezembro/2016, foi realizada uma visita a todos os operadores de turismo de pesca englobados neste plano, definindo novas datas (16 a 19/01/2017) para a primeira rodada de OGP's no município de Alta Floresta, oferecida para os guias das pousadas situadas na AID/ADA da

***UHE São Manoel no Rio Teles Pires
Programa de Apoio à Revitalização e Incremento da Atividade de Turismo***

UHE São Manoel e na Reserva de Pesca Esportiva dos rios São Benedito e Azul. Cabe destacar que na semana anterior à realização das oficinas a EESM realizará a veiculação em seu programa de rádio falando sobre estas oficinas, disponibilizando vagas que não foram preenchidas para eventual público interessado.

Em vista dos acontecimentos, a contratada e o contratante optaram pela realização de Oficinas de Treinamento de Guias de Pesca na cidade de Alta Floresta, apenas para os guias que se encontram envolvidos diretamente com a atividade nas pousadas situadas na AID/ADA e na Reserva de Pesca do Rio São Benedito, num primeiro momento. Num segundo momento, está previsto em contrato a continuidade dessas atividades no ano de 2017, ocasião na qual se espera que haja um posicionamento final da FUNAI quanto à possibilidade de se realizar parte dessas atividades dentro das TIs citadas anteriormente, uma vez que parte da atividade fatalmente será deslocada para a área de jusante da UHE São Manoel, dentro das TIs.

Apesar da necessidade de adequações ao cronograma, conforme exposto e justificado acima, não existe prejuízo para outras atividades subsequentes do Plano, pois, embora as realizações de todas as atividades previstas sejam necessárias em serem efetivadas dentro do tempo de vigência do Plano, determinadas atividades são independentes e, assim, não há qualquer prejuízo e/ou comprometimento para o bom andamento do Programa, ao longo de toda a fase de implantação e operação da UHE São Manoel. Ressalta-se ainda não haver a necessidade de reelaboração do Plano de Ação para correção de desvios encontrados, uma vez que os atrasos de algumas atividades não comprometem a adequada implementação do Plano de Recomposição da Atividade de Pesca Esportiva e o alcance dos resultados esperados.

6. CRONOGRAMA - PREVISTO E EXECUTADO

Atividades		Marcos																			
		Previsão/Realizado	Enseada de 1ª Fase				Enseada de 2ª Fase				Início, encerramento do reservatório e Comiss. Inauguração Unidade Geradora 1				Entrada geração comercial última UG						
Item	Atividade	2014				2015				2016				2017				2018			
		T1	T2	T3	T4	T1	T2	T3	T4	T1	T2	T3	T4	T1	T2	T3	T4	T1	T2	T3	T4
ETAPAS		P/R																			
		IMPLANTAÇÃO																OPERAÇÃO COMERCIAL			
P33 - PROGRAMA DE APOIO À REVITALIZAÇÃO E INCREMENTO DA ATIVIDADE DE TURISMO																					
1	Gestão e Planejamento das Atividades Previstas	P																			
		R																			
2	Diagnóstico e Inventário do produto turístico que compõe a atividade da pesca esportiva	P																			
		A																			
		R																			
3	Tratamento das informações de campo e elaboração de mapas e relatórios	P																			
		A																			
		R																			
4	Elaboração de um plano para a recomposição da atividade de pesca esportiva	P																			
		A																			
		R																			
5	Recomposição e reinstalação da atividade turística e de lazer do reservatório	P																			
		R																			
6	Elaboração do plano de uso turístico e de lazer do reservatório*	P																			
		R																			
7	Implementação do plano de uso turístico e de lazer do reservatório	P																			
		R																			
8	Monitoramento da atividade turística local	P																			
		A																			
		R																			
9	Monitoramento, manutenção e melhoria contínua	P																			
		A																			
		R																			
10	Relatório Semestral	P																			
		R																			

*O Plano de uso turístico e de lazer do reservatório está em fase de conclusão e será protocolado no segundo semestre de 2016.

Previsto
Ajustado
Realizado

7. PROPOSTA DE CONTINUIDADE – FASE DE OPERAÇÃO

O Programa tem suas atividades previstas até dezembro de 2018 e entendemos que não há proposição de novo cronograma para a fase posterior. Caso seja verificado a necessidade de continuidade após esse período, novo cronograma será proposto para apreciação e aprovação desse IBAMA.

8. ANEXOS

Anexo I. Plano de Trabalho para a elaboração do Plano de Recomposição Pesca Esportiva

Anexo II. Apresentação em Power Point dos resultados parciais do Programa de Apoio à Revitalização e Incremento da Atividade de Turismo.

Anexo III: Diagnóstico e Inventariado do Produto Turístico da Pesca Esportiva (SEBRAE/MT)

Anexo IV. Apostila da Oficina de Treinamento de Guias de Pesca Indígenas (OGPIs)

Anexo V. Plano de Trabalho elaborado para realização de Oficinas de Treinamento de Guias de Pesca Indígenas a serem ministradas para 3 povos Indígenas

Anexo VI. Plano de Trabalho para a realização das Oficinas de Treinamento de Guias de Pesca (OGPs)

Anexo VII. Apostila da Oficina de Treinamento de Guias de Pesca (OGPs)

Anexo VIII. Apostila da Oficina de Treinamento de Guias de Pesca Indígenas (OGPIs) - Diagramada