

ANEXO I

**PROCESSOS MINERÁRIOS DE GARIMPO DE OURO NA AID E/OU ÁREA DE
BLOQUEIO DA UHE SÃO MANOEL (DNPM).**

Dados básicos do processo

Número do processo: 850.648/2006

NUP:

Área (ha): 9996,73

Tipo de requerimento: Requerimento de Autorização de Pesquisa

Fase atual: Disponibilidade

Ativo: Sim

Superintendência: Superintendência / PA

UF: PA

Unidade protocolizadora: PARÁ

Data Protocolo: 24/08/2006 16:44:00

Data Prioridade: 24/08/2006 16:44:00

Pessoas relacionadas:

Tipo de Relação	CPF/CNPJ	Nome	Responsabilidade/Representação	Prazo de Arrendamento	Data de Início	Data Final
Representante Legal	026.990.959-15	Nilo Francisco Weber	Diversos		24/08/2006	
Titular\Requerente	026.990.959-15	Nilo Francisco Weber			24/08/2006	
Responsável Técnico	032.175.822-68	Ewerton Reis Pareira	Plano de Pesquisa		24/08/2006	

Número do processo de Cadastro da Empresa:

Títulos:

Número	Descrição	Tipo do Título	Situação do Título	Data de publicação	Data Vencimento
3730	APU3 AUT PESQ/ALVARÁ DE PESQUISA 03 ANOS PUB	Alvará de Pesquisa	Outorgado	09/05/2007	09/05/2010

Substâncias:

Nome	Tipo de uso	Data de início	Data final	Motivo de encerramento
MINÉRIO DE OURO	Industrial	24/08/2006		

Municípios:

Nome
JACAREACANGA /PA

Condição de propriedade do solo:

Tipo
Proprietário da área

Processos associados:

Nenhum processo associado.

Documentos que compõem o processo:

Documento	Data de protocolo
Memorial descritivo	23/08/2006
Planta de situação da área	23/08/2006
Plano dos trabalhos de pesquisa	23/08/2006
Orçamento de pesquisa	23/08/2006
Cronograma de pesquisa	23/08/2006

Prova de recolhimento de emolumentos	23/08/2006
A.R.T. do plano de pesquisa	23/08/2006
A.R.T. do memorial descritivo	23/08/2006
A.R.T. da planta de situação/detalhe	23/08/2006

Eventos:

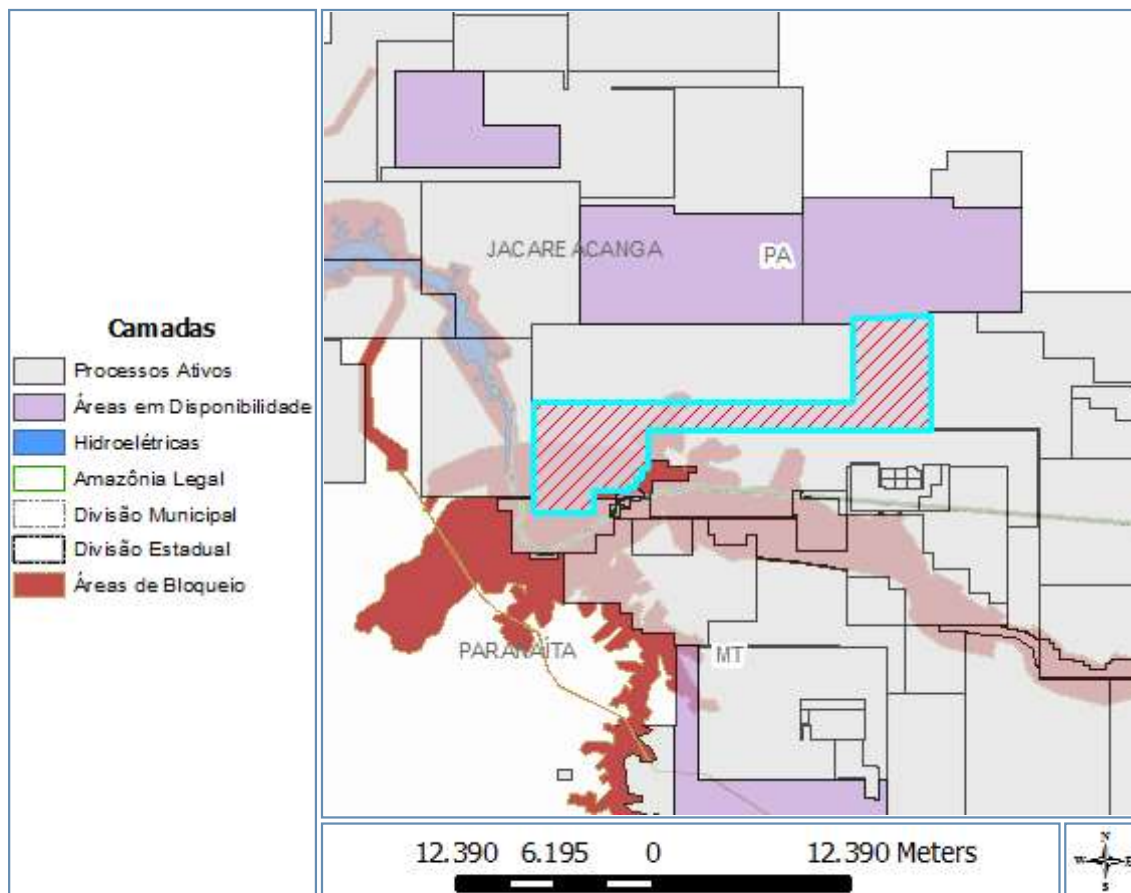
Descrição	Data
315 - DISPONIB/DOCUMENTO DIVERSO PROTOCOLIZADO	25/05/2016
1864 - DISPONIB/TORNA S/ EFEITO DESPACHO PUBLICADO	02/09/2015
386 - DISPONIB/RECURSO- SUPERINTENDENTE PROVIDO PUBL	25/06/2015
315 - DISPONIB/DOCUMENTO DIVERSO PROTOCOLIZADO	28/09/2012
315 - DISPONIB/DOCUMENTO DIVERSO PROTOCOLIZADO	28/09/2012
315 - DISPONIB/DOCUMENTO DIVERSO PROTOCOLIZADO	20/12/2011
264 - AUT PESQ/PAGAMENTO TAH EFETUADO	05/04/2011
642 - AUT PESQ/PAGAMENTO MULTA EFETUADO-TAH	05/04/2011
360 - DISPONIB/RECURSO PROTOCOLIZADO	25/10/2010
315 - DISPONIB/DOCUMENTO DIVERSO PROTOCOLIZADO	22/10/2010
313 - DISPONIB/INDEF HABILIT EDIT DISPONIB PESQ PUBL	15/10/2010
315 - DISPONIB/DOCUMENTO DIVERSO PROTOCOLIZADO	26/08/2010
178 - AUT PESQ/NOTIFICAÇÃO ADM L PGTO DÉBITO TAH	24/03/2008
662 - NOTIFICAÇÃO ADM PGTO DÉBITO MULTA	24/03/2008
302 - DISPONIB/HABILIT EDITAL DISPONIB ART 26 CM	25/02/2008
328 - DISPONIB/ÁREA DISPONIVEL ART 26 CM PUBLI	28/12/2007
650 - AUT PESQ/ALVARÁ DE PESQUISA CADUCADO -TAH	28/12/2007
641 - AUT PESQ/MULTA APLICADA-TAH	17/10/2007
635 - AUT PESQ/AUTO INFRAÇÃO MULTA-TAH	07/08/2007
209 - AUT PESQ/INICIO DE PESQUISA COMUNICADO	14/05/2007
323 - AUT PESQ/ALVARÁ DE PESQUISA 03 ANOS PUBL	09/05/2007
100 - REQ PESQ/REQUERIMENTO PESQUISA PROTOCOLIZADO	24/08/2006

IMPORTANTE: este serviço possui caráter meramente informativo e, portanto, não dispensa o uso dos instrumentos oficiais pertinentes para produção de efeitos legais. As informações são disponibilizadas no momento e na forma em que são inseridas na base de dados pelos servidores e colaboradores do DNPM.

Poligonal

Processo: **850.648/2006**

Representação gráfica:



Poligonais:

Área (ha):	9996,73	DATUM:	SIRGAS2000
Cota mínima (m):	0	Cota máxima (m):	0
Latitude do ponto de amarração:	-09°16'14"933	Longitude do ponto de amarração:	-56°32'12"571
Descrição do ponto de amarração:	primeiro vértice	Comprimento do vetor de amarração (m):	0,00
Ângulo do vetor de amarração:	00°00'00"000	Rumo do vetor de amarração:	N

Vértices:

Latitude	Longitude
-09°16'14"933	-56°32'12"571
-09°20'07"654	-56°32'12"571
-09°20'07"522	-56°41'52"610
-09°21'28"893	-56°41'52"647
-09°21'28"887	-56°42'05"756
-09°21'48"416	-56°42'05"765
-09°21'48"412	-56°42'15"597
-09°21'50"410	-56°42'15"598
-09°21'50"410	-56°42'16"391
-09°22'04"686	-56°42'16"398
-09°22'04"677	-56°42'35"269
-09°22'14"441	-56°42'35"274
-09°22'14"406	-56°43'44"099
-09°22'56"722	-56°43'44"122

-09°22'56"650	-56°45'45"389
-09°19'12"066	-56°45'45"244
-09°19'12"314	-56°34'53"140
-09°16'19"805	-56°34'53"118
-09°16'19"814	-56°33'24"653
-09°16'14"931	-56°33'24"653
-09°16'14"933	-56°32'12"571

ID:

A75629BC-B50F-4780-968C-3A9B831A0B15

IMPORTANTE: este serviço possui caráter meramente informativo e, portanto, não dispensa o uso dos instrumentos oficiais pertinentes para produção de efeitos legais. As informações são disponibilizadas no momento e na forma em que são inseridas na base de dados pelos servidores e colaboradores do DNPM.

Dados básicos do processo

Número do processo: 850.135/2011

NUP:

Área (ha): 5595,88

Tipo de requerimento: Requerimento de Autorização de Pesquisa

Fase atual: Disponibilidade

Ativo: Sim

Superintendência: Superintendência / PA

UF: PA

Unidade protocolizadora: PARÁ

Data Protocolo: 28/02/2011 15:54:00

Data Prioridade: 28/02/2011 15:54:21

Pessoas relacionadas:

Tipo de Relação	CPF/CNPJ	Nome	Responsabilidade/Representação	Prazo de Arrendamento	Data de Início	Data Final
Titular\Requerente	11.499.461/0001-77	Five Star Mineração Ltda.			28/02/2011	
Responsável Técnico	753.468.697-00	Luis Mauricio Ferraiuoli de Azevedo			28/02/2011	

Número do processo de Cadastro da Empresa:

990.183/2010

Títulos:

Número	Descrição	Tipo do Título	Situação do Título	Data de publicação	Data Vencimento
15245	APU3 AUT PESQ/ALVARÁ DE PESQUISA 03 ANOS PUB	Alvará de Pesquisa	Outorgado	03/10/2011	03/10/2014

Substâncias:

Nome	Tipo de uso	Data de início	Data final	Motivo de encerramento
MINÉRIO DE OURO	Industrial	28/02/2011		

Municípios:

Nome
JACAREACANGA /PA

Condição de propriedade do solo:

Tipo
Propriedade de terceiros

Processos associados:

Nenhum processo associado.

Documentos que compõem o processo:

Documento	Data de protocolo
Memorial descritivo	28/02/2011
Planta de situação da área	28/02/2011
Plano dos trabalhos de pesquisa	28/02/2011
Orçamento de pesquisa	28/02/2011
Cronograma de pesquisa	28/02/2011
Prova de recolhimento de emolumentos	28/02/2011

A.R.T. do plano de pesquisa	28/02/2011
A.R.T. do memorial descritivo	28/02/2011
A.R.T. da planta de situação/detalhe	28/02/2011

Eventos:

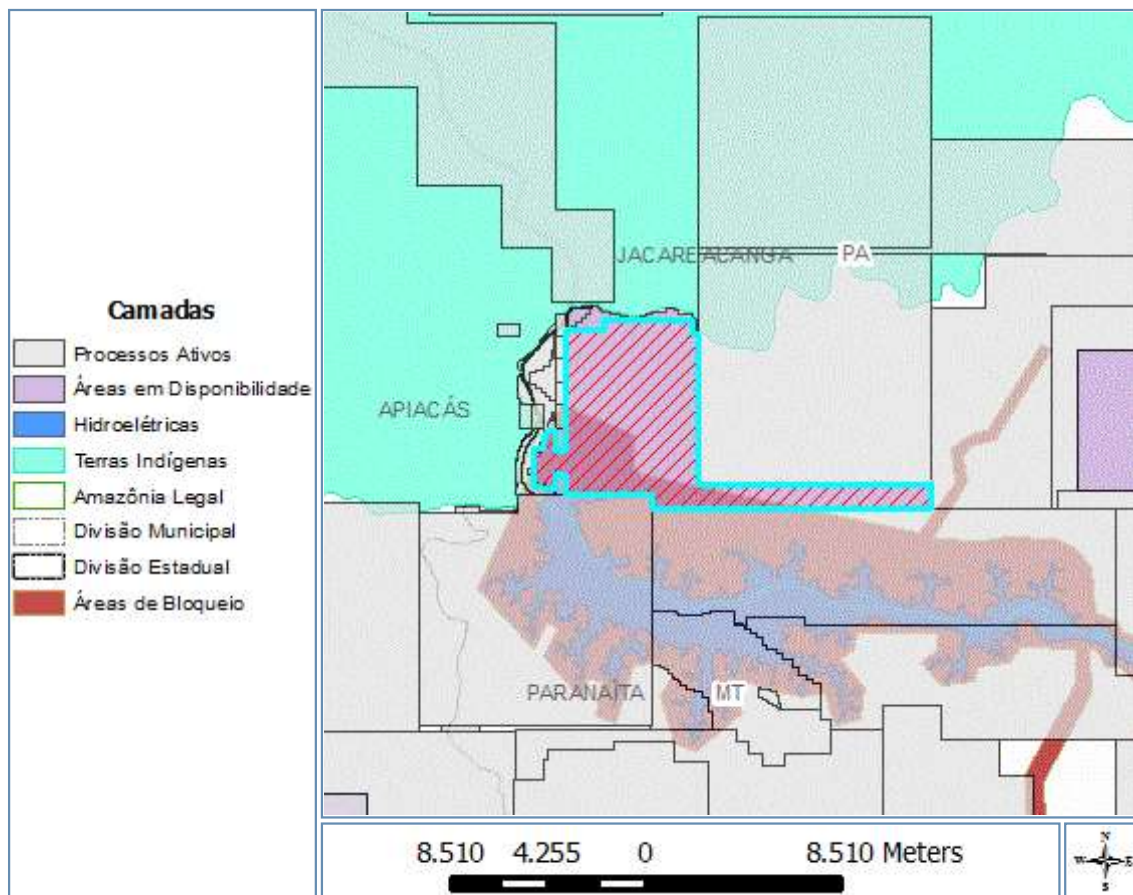
Descrição	Data
2341 - AUT PESQ/ÁREA DISPONIBILIDADE PARA PESQUISA - EDITAL	16/12/2016
236 - AUT PESQ/DOCUMENTO DIVERSO PROTOCOLIZADO	29/04/2016
236 - AUT PESQ/DOCUMENTO DIVERSO PROTOCOLIZADO	13/04/2016
318 - AUT PESQ/RELATORIO PESQ NÃO APV ART 30 II CM PUB	06/03/2014
795 - AUT PESQ/RELATORIO PESQ NEGATIVO APRESENTADO	02/10/2013
264 - AUT PESQ/PAGAMENTO TAH EFETUADO	31/01/2013
264 - AUT PESQ/PAGAMENTO TAH EFETUADO	25/01/2012
214 - AUT PESQ/COMUNICACAO OCORR OUTRA SUBSTANCI	29/12/2011
209 - AUT PESQ/INICIO DE PESQUISA COMUNICADO	18/11/2011
323 - AUT PESQ/ALVARÁ DE PESQUISA 03 ANOS PUBL	03/10/2011
100 - REQ PESQ/REQUERIMENTO PESQUISA PROTOCOLIZADO	28/02/2011

IMPORTANTE: este serviço possui caráter meramente informativo e, portanto, não dispensa o uso dos instrumentos oficiais pertinentes para produção de efeitos legais. As informações são disponibilizadas no momento e na forma em que são inseridas na base de dados pelos servidores e colaboradores do DNPM.

Poligonal

Processo: 850.135/2011

Representação gráfica:



Poligonais:

Área (ha):	5595,88	DATUM:	SIRGAS2000																										
Cota mínima (m):	0	Cota máxima (m):	0																										
Latitude do ponto de amarração:	-09°07'07"838	Longitude do ponto de amarração:	-56°59'37"731																										
Descrição do ponto de amarração:	Ponto de Amarração coincidente com o primeiro vértice (estudo de áreas)	Comprimento do vetor de amarração (m):	0,00																										
Ângulo do vetor de amarração:	00°00'00"000	Rumo do vetor de amarração:	N																										
Vértices:	<table border="1"> <thead> <tr> <th>Latitude</th> <th>Longitude</th> </tr> </thead> <tbody> <tr> <td>-09°07'07"838</td> <td>-56°59'37"731</td> </tr> <tr> <td>-09°07'28"078</td> <td>-56°59'37"731</td> </tr> <tr> <td>-09°07'28"078</td> <td>-56°59'28"266</td> </tr> <tr> <td>-09°11'01"806</td> <td>-56°59'28"321</td> </tr> <tr> <td>-09°11'01"848</td> <td>-56°54'00"755</td> </tr> <tr> <td>-09°10'58"430</td> <td>-56°54'00"755</td> </tr> <tr> <td>-09°10'58"430</td> <td>-56°54'00"742</td> </tr> <tr> <td>-09°11'35"364</td> <td>-56°54'00"742</td> </tr> <tr> <td>-09°11'35"264</td> <td>-57°00'34"510</td> </tr> <tr> <td>-09°11'15"188</td> <td>-57°00'34"515</td> </tr> <tr> <td>-09°11'15"203</td> <td>-57°02'33"867</td> </tr> <tr> <td>-09°10'46"412</td> <td>-57°02'33"867</td> </tr> </tbody> </table>			Latitude	Longitude	-09°07'07"838	-56°59'37"731	-09°07'28"078	-56°59'37"731	-09°07'28"078	-56°59'28"266	-09°11'01"806	-56°59'28"321	-09°11'01"848	-56°54'00"755	-09°10'58"430	-56°54'00"755	-09°10'58"430	-56°54'00"742	-09°11'35"364	-56°54'00"742	-09°11'35"264	-57°00'34"510	-09°11'15"188	-57°00'34"515	-09°11'15"203	-57°02'33"867	-09°10'46"412	-57°02'33"867
Latitude	Longitude																												
-09°07'07"838	-56°59'37"731																												
-09°07'28"078	-56°59'37"731																												
-09°07'28"078	-56°59'28"266																												
-09°11'01"806	-56°59'28"321																												
-09°11'01"848	-56°54'00"755																												
-09°10'58"430	-56°54'00"755																												
-09°10'58"430	-56°54'00"742																												
-09°11'35"364	-56°54'00"742																												
-09°11'35"264	-57°00'34"510																												
-09°11'15"188	-57°00'34"515																												
-09°11'15"203	-57°02'33"867																												
-09°10'46"412	-57°02'33"867																												

Dados do Processo

-09°10'46"412	-57°02'50"245
-09°11'05"049	-57°02'50"245
-09°11'05"049	-57°03'08"012
-09°11'03"319	-57°03'08"012
-09°11'03"319	-57°03'18"972
-09°10'09"729	-57°03'18"972
-09°10'09"729	-57°03'04"972
-09°09'51"703	-57°03'04"972
-09°09'51"703	-57°03'02"863
-09°09'46"604	-57°03'02"863
-09°09'46"604	-57°03'00"809
-09°09'44"789	-57°03'00"809
-09°09'44"789	-57°02'50"226
-09°10'13"867	-57°02'50"226
-09°10'13"867	-57°02'33"849
-09°09'41"318	-57°02'33"849
-09°09'08"769	-57°02'33"849
-09°09'08"769	-57°02'34"532
-09°09'08"755	-57°02'34"532
-09°09'08"755	-57°02'33"826
-09°08'36"205	-57°02'33"827
-09°08'03"656	-57°02'33"827
-09°08'03"656	-57°02'33"839
-09°07'31"119	-57°02'33"839
-09°07'23"238	-57°02'33"840
-09°07'23"238	-57°02'33"462
-09°07'25"173	-57°02'33"462
-09°07'25"173	-57°02'30"382
-09°07'23"238	-57°02'30"382
-09°07'23"238	-57°01'42"091
-09°07'07"838	-57°01'42"091
-09°07'07"838	-56°59'37"731

ID:

9BE40A6A-A9AC-4FF1-9E7F-8EA838638445

IMPORTANTE: este serviço possui caráter meramente informativo e, portanto, não dispensa o uso dos instrumentos oficiais pertinentes para produção de efeitos legais. As informações são disponibilizadas no momento e na forma em que são inseridas na base de dados pelos servidores e colaboradores do DNPM.

Dados básicos do processo

Número do processo: 850.816/2010

NUP:

Área (ha): 9999,34

Tipo de requerimento: Requerimento de Autorização de Pesquisa

Fase atual: Requerimento de Pesquisa

Ativo: Sim

Superintendência: Superintendência / PA

UF: PA

Unidade protocolizadora: PARÁ

Data Protocolo: 26/10/2010 16:42:00

Data Prioridade: 26/10/2010 16:42:08

Pessoas relacionadas:

Tipo de Relação	CPF/CNPJ	Nome	Responsabilidade/Representação	Prazo de Arrendamento	Data de Início	Data Final
Titular\Requerente	06.351.242/0001-06	Electrum Capital Pesquisa de Recursos Minerais Ltda.			26/10/2010	
Representante Legal	209.612.271-68	Joel Júlio Brandão			26/10/2010	
Responsável Técnico	581.438.821-87	Edimilson Alves Pereira			26/10/2010	

Número do processo de Cadastro da Empresa: 001.081/2004

Títulos: Nenhum título associado.

Substâncias:

Nome	Tipo de uso	Data de início	Data final	Motivo de encerramento
MINÉRIO DE OURO	Industrial	26/10/2010		

Municípios:

Nome
JACAREACANGA /PA

Condição de propriedade do solo:

Tipo

Propriedade de terceiros

Processos associados:

Nenhum processo associado.

Documentos que compõem o processo:

Documento	Data de protocolo
Memorial descritivo	26/10/2010
Planta de situação da área	26/10/2010
Plano dos trabalhos de pesquisa	26/10/2010
Orçamento de pesquisa	26/10/2010
Cronograma de pesquisa	26/10/2010
Prova de recolhimento de emolumentos	26/10/2010
A.R.T. do plano de pesquisa	26/10/2010

A.R.T. do memorial descritivo	26/10/2010
A.R.T. da planta de situação/detalhe	26/10/2010

Eventos:

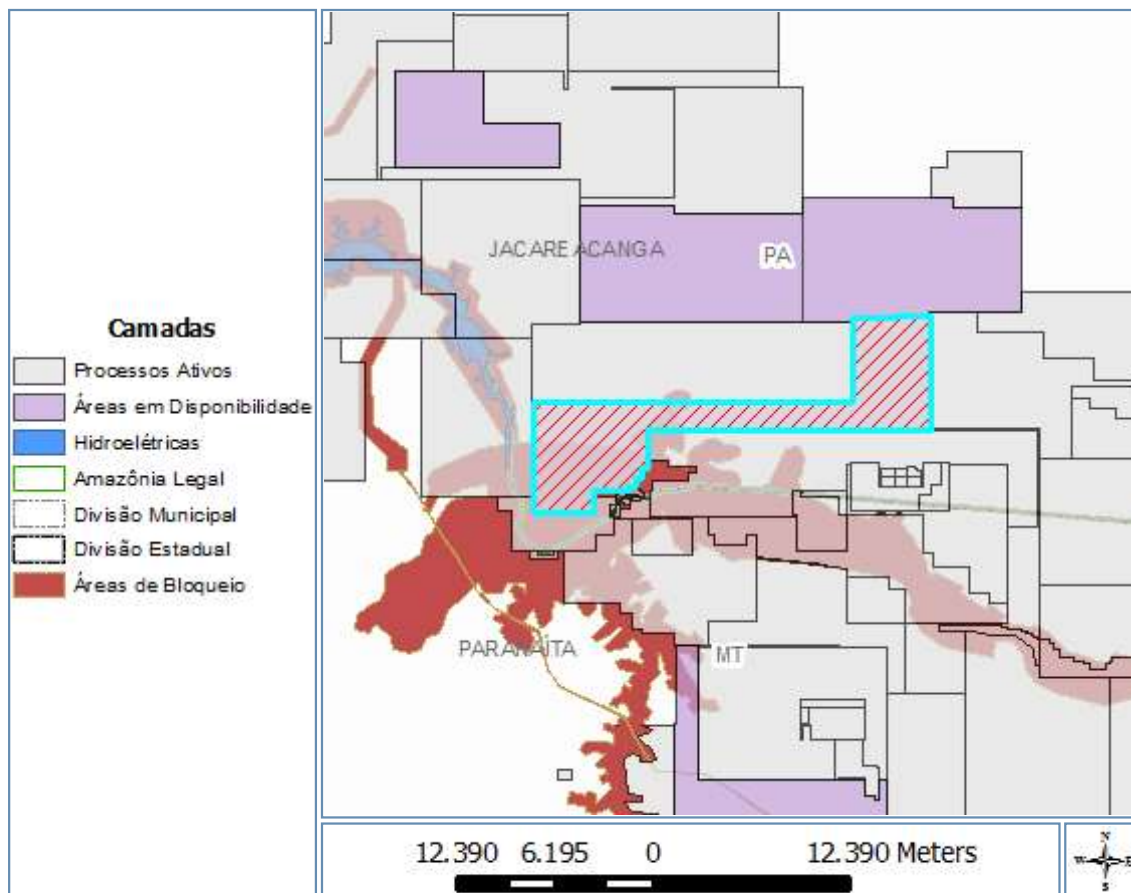
Descrição	Data
136 - REQ PESQ/DOCUMENTO DIVERSO PROTOCOLIZADO	25/05/2016
136 - REQ PESQ/DOCUMENTO DIVERSO PROTOCOLIZADO	28/09/2012
136 - REQ PESQ/DOCUMENTO DIVERSO PROTOCOLIZADO	28/09/2012
136 - REQ PESQ/DOCUMENTO DIVERSO PROTOCOLIZADO	20/12/2011
136 - REQ PESQ/DOCUMENTO DIVERSO PROTOCOLIZADO	29/07/2011
131 - REQ PESQ/EXIGÊNCIA PUBLICADA	24/06/2011
100 - REQ PESQ/REQUERIMENTO PESQUISA PROTOCOLIZADO	26/10/2010

IMPORTANTE: este serviço possui caráter meramente informativo e, portanto, não dispensa o uso dos instrumentos oficiais pertinentes para produção de efeitos legais. As informações são disponibilizadas no momento e na forma em que são inseridas na base de dados pelos servidores e colaboradores do DNPM.

Poligonal

Processo: **850.816/2010**

Representação gráfica:



Poligonais:

Área (ha):	9999,34	DATUM:	SIRGAS2000
Cota mínima (m):	0	Cota máxima (m):	0
Latitude do ponto de amarração:	-09°16'16"577	Longitude do ponto de amarração:	-56°32'12"571
Descrição do ponto de amarração:	Ponto de amarração	Comprimento do vetor de amarração (m):	0,00
Ângulo do vetor de amarração:	00°00'00"000	Rumo do vetor de amarração:	N

Vértices:

Latitude	Longitude
-09°16'16"577	-56°32'12"571
-09°20'07"655	-56°32'12"571
-09°20'07"654	-56°41'52"610
-09°21'28"983	-56°41'52"610
-09°21'28"983	-56°42'05"756
-09°21'48"416	-56°42'05"756
-09°21'48"416	-56°42'15"597
-09°21'50"410	-56°42'15"597
-09°21'50"410	-56°42'16"391
-09°22'04"686	-56°42'16"391
-09°22'04"686	-56°42'35"269
-09°22'14"441	-56°42'35"269
-09°22'14"441	-56°43'44"099
-09°22'56"722	-56°43'44"099

-09°22'56"722	-56°45'45"389
-09°19'12"066	-56°45'45"388
-09°19'12"067	-56°34'53"140
-09°16'19"805	-56°34'53"140
-09°16'19"805	-56°33'24"653
-09°16'16"577	-56°33'24"653
-09°16'16"577	-56°32'12"571

ID:

972A2BBC-C4ED-4019-8768-CD8F5CAD7083

IMPORTANTE: este serviço possui caráter meramente informativo e, portanto, não dispensa o uso dos instrumentos oficiais pertinentes para produção de efeitos legais. As informações são disponibilizadas no momento e na forma em que são inseridas na base de dados pelos servidores e colaboradores do DNPM.

Dados básicos do processo

Número do processo: 751.625/1996

NUP:

Área (ha): 50

Tipo de requerimento: Requerimento de Lavra Garimpeira

Fase atual: Requerimento de Lavra Garimpeira

Ativo: Sim

Superintendência: Superintendência / PA

UF: PA

Unidade protocolizadora: Unid. Protocolizadora 5

Data Protocolo: 09/10/1996 00:00:00

Data Prioridade: 09/10/1996 00:00:00

	Tipo de Relação	CPF/CNPJ	Nome	Responsabilidade/Representação	Prazo de Arrendamento	Data de Início	Data Final
Pessoas relacionadas:	Titular\Requerente	280.288.301-10	Herminio Alves dos Santos			09/10/1996	
	Responsável Técnico Memorial Descritivo	000.000.000-01	Luis Antonio da Costa	***		09/10/1996	

Número do processo de Cadastro da Empresa:

Títulos: Nenhum título associado.

Substâncias:

Nome	Tipo de uso	Data de início	Data final	Motivo de encerramento
MINÉRIO DE OURO	Não informado	09/10/1996		

Municípios:

Nome
ITAITUBA /PA

Condição de propriedade do solo:

Não há informação sobre a propriedade do solo.

Processos associados:

Nenhum processo associado.

Documentos que compõem o processo:

Nenhuma informação sobre documentos apresentados para esse processo.

Eventos:

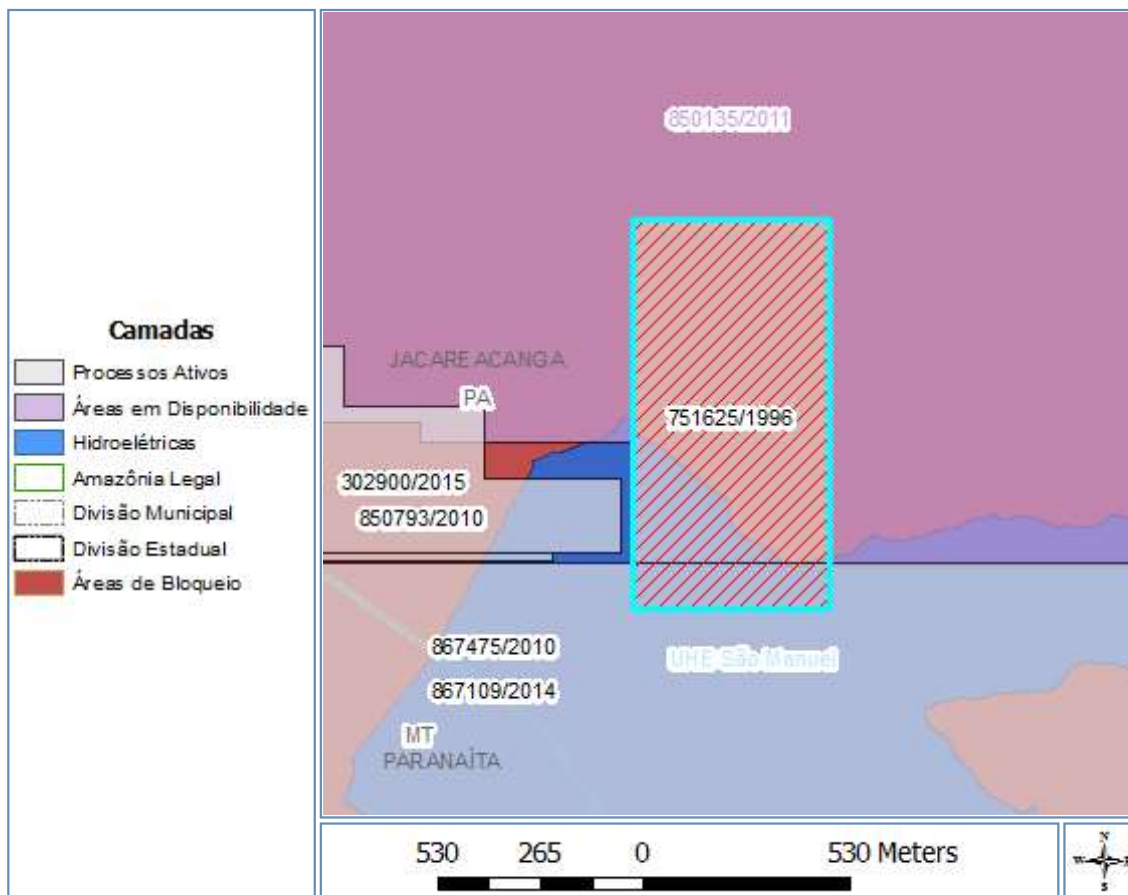
Descrição	Data
793 - REQ PLG/DOCUMENTO DIVERSO PROTOCOLIZADO	29/04/2016
793 - REQ PLG/DOCUMENTO DIVERSO PROTOCOLIZADO	13/04/2016
333 - REQ PLG/REQUERIMENTO LAVRA GARIMPEIRA PROTOCOLIZADO	09/10/1996

IMPORTANTE: este serviço possui caráter meramente informativo e, portanto, não dispensa o uso dos instrumentos oficiais pertinentes para produção de efeitos legais. As informações são disponibilizadas no momento e na forma em que são inseridas na base de dados pelos servidores e colaboradores do DNPM.

Poligonal

Processo: 751.625/1996

Representação gráfica:



Poligonais:

Área (ha):	50	DATUM:	SIRGAS2000												
Cota mínima (m):	0	Cota máxima (m):	0												
Latitude do ponto de amarração:	-09°05'59"828	Longitude do ponto de amarração:	-57°02'05"081												
Descrição do ponto de amarração:	CONFLUENCIA DO RIO SAO BENEDITO COM O RIO TELES PIRES OU S MANUEL	Comprimento do vetor de amarração (m):	8.912,01												
Ângulo do vetor de amarração:	08°54'00"281	Rumo do vetor de amarração:	SW												
Vértices:	<table border="1"> <thead> <tr> <th>Latitude</th> <th>Longitude</th> </tr> </thead> <tbody> <tr> <td>-09°10'46"412</td> <td>-57°02'50"245</td> </tr> <tr> <td>-09°10'46"412</td> <td>-57°02'33"867</td> </tr> <tr> <td>-09°11'18"961</td> <td>-57°02'33"867</td> </tr> <tr> <td>-09°11'18"961</td> <td>-57°02'50"245</td> </tr> <tr> <td>-09°10'46"412</td> <td>-57°02'50"245</td> </tr> </tbody> </table>			Latitude	Longitude	-09°10'46"412	-57°02'50"245	-09°10'46"412	-57°02'33"867	-09°11'18"961	-57°02'33"867	-09°11'18"961	-57°02'50"245	-09°10'46"412	-57°02'50"245
Latitude	Longitude														
-09°10'46"412	-57°02'50"245														
-09°10'46"412	-57°02'33"867														
-09°11'18"961	-57°02'33"867														
-09°11'18"961	-57°02'50"245														
-09°10'46"412	-57°02'50"245														
ID:	B1AD2F23-D1B1-4ECE-8715-DFC3D98AE75C														

IMPORTANTE: este serviço possui caráter meramente informativo e, portanto, não dispensa o uso dos instrumentos oficiais pertinentes para produção de efeitos legais. As informações são disponibilizadas no momento e na forma em que são inseridas na base de dados pelos servidores e colaboradores do DNPM.

Dados básicos do processo

Número do processo: 850.985/2010

NUP:

Área (ha): 282,89

Tipo de requerimento: Requerimento de Lavra Garimpeira

Fase atual: Requerimento de Lavra Garimpeira

Ativo: Sim

Superintendência: Superintendência / PA

UF: PA

Unidade protocolizadora: PARÁ

Data Protocolo: 22/12/2010 11:41:00

Data Prioridade: 22/12/2010 11:40:56

Pessoas relacionadas:

Tipo de Relação	CPF/CNPJ	Nome	Responsabilidade/Representação	Prazo de Arrendamento	Data de Início	Data Final
Titular\Requerente	84.479.088/0001-66	Cooperativa dos Garimpeiros da Amazonia			22/12/2010	
Representante Legal	022.066.252-53	Antonio Pinto de Andrade			22/12/2010	
Responsável Técnico	022.066.252-53	Antonio Pinto de Andrade			22/12/2010	

Número do processo de Cadastro da Empresa: 000.071/1993

Títulos: Nenhum título associado.

Substâncias:

Nome	Tipo de uso	Data de início	Data final	Motivo de encerramento
MINÉRIO DE OURO	Industrial	22/12/2010		

Municípios:

Nome
JACAREACANGA /PA

Condição de propriedade do solo:

Tipo
Terreno da União

Processos associados:

Nenhum processo associado.

Documentos que compõem o processo:

Documento	Data de protocolo
Memorial descritivo	22/12/2010
Planta de situação da área	22/12/2010
Planta de detalhe da área	22/12/2010
Assentimento ent. pública- área pública	22/12/2010
Prova de recolhimento de emolumentos	22/12/2010
Instrumento de mandato de procuração	22/12/2010
Comprovação da nacionalidade brasileira	22/12/2010
A.R.T. do memorial descritivo	22/12/2010

A.R.T. da planta de situação/detalhe	22/12/2010
Prova nº registro no org.de reg. comércio	22/12/2010
Prova do nº de inscrição no CNPJ	22/12/2010
Copia dos estatutos ou contrato social	22/12/2010

Eventos:

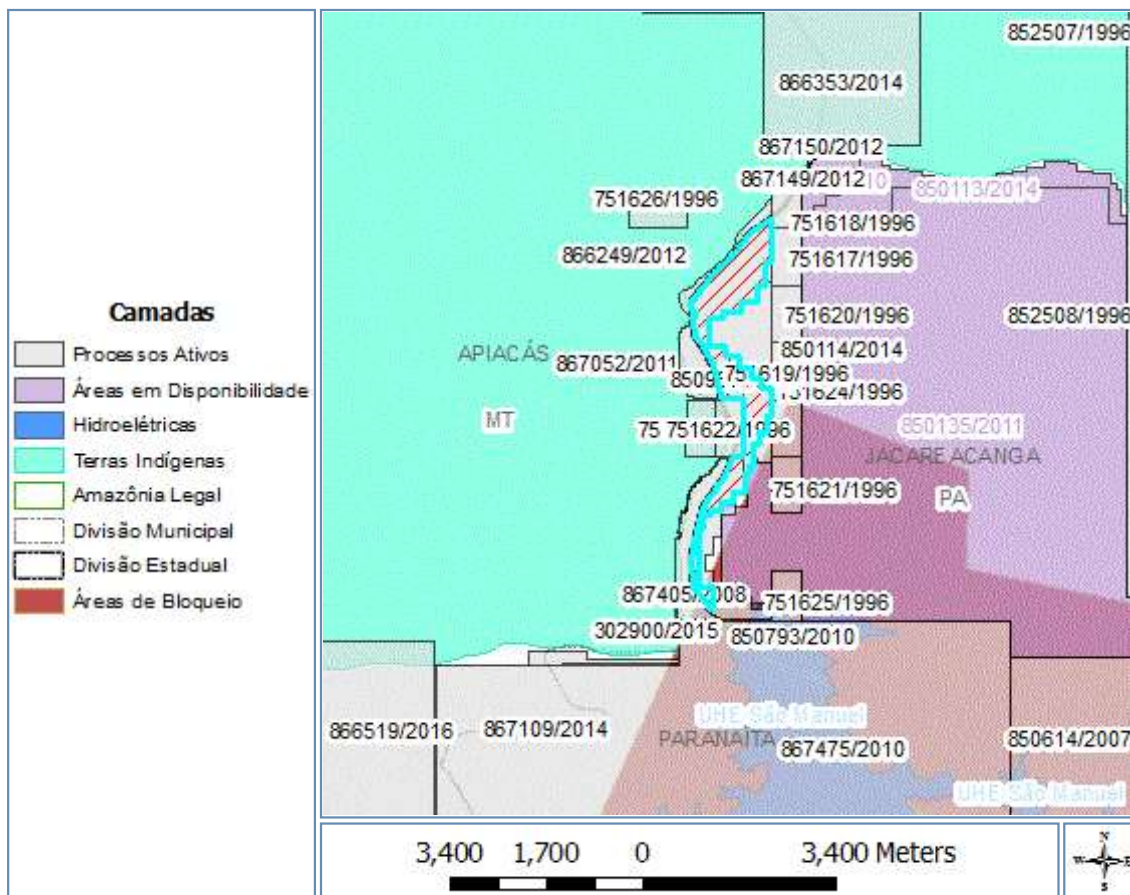
Descrição	Data
793 - REQ PLG/DOCUMENTO DIVERSO PROTOCOLIZADO	29/04/2016
793 - REQ PLG/DOCUMENTO DIVERSO PROTOCOLIZADO	13/04/2016
344 - REQ PLG/EXIGÊNCIA PUBLICADA	03/03/2016
333 - REQ PLG/REQUERIMENTO LAVRA GARIMPEIRA PROTOCOLIZADO	22/12/2010

IMPORTANTE: este serviço possui caráter meramente informativo e, portanto, não dispensa o uso dos instrumentos oficiais pertinentes para produção de efeitos legais. As informações são disponibilizadas no momento e na forma em que são inseridas na base de dados pelos servidores e colaboradores do DNPM.

Poligonal

Processo: **850.985/2010**

Representação gráfica:



Poligonais:

Área (ha):	282,89	DATUM:	SIRGAS2000
Cota mínima (m):	0	Cota máxima (m):	0
Latitude do ponto de amarração:	-09°07'25"957	Longitude do ponto de amarração:	-57°02'50"606
Descrição do ponto de amarração:	Ponto de amarração	Comprimento do vetor de amarração (m):	0,00
Ângulo do vetor de amarração:	00°00'00"000	Rumo do vetor de amarração:	N

Latitude	Longitude
-09°07'25"957	-57°02'50"606
-09°07'49"689	-57°02'50"606
-09°07'49"689	-57°02'53"951
-09°08'04"200	-57°02'53"951
-09°08'04"200	-57°02'58"315
-09°08'12"690	-57°02'58"315
-09°08'12"690	-57°03'07"380
-09°08'18"406	-57°03'07"380
-09°08'18"406	-57°03'18"677
-09°08'22"397	-57°03'18"677
-09°08'22"397	-57°03'26"017
-09°08'38"498	-57°03'26"017
-09°08'38"498	-57°03'17"493
-09°08'43"825	-57°03'17"493

-09°08'43"825	-57°03'09"122
-09°08'51"285	-57°03'09"122
-09°08'51"285	-57°03'02"272
-09°08'56"384	-57°03'02"272
-09°08'56"384	-57°02'56"260
-09°09'02"016	-57°02'56"260
-09°09'02"016	-57°02'50"489
-09°09'18"064	-57°02'50"489
-09°09'18"064	-57°02'53"426
-09°09'27"730	-57°02'53"426
-09°09'27"730	-57°02'57"384
-09°09'34"123	-57°02'57"384
-09°09'34"123	-57°03'00"809
-09°09'46"604	-57°03'00"809
-09°09'46"604	-57°03'02"863
-09°09'51"703	-57°03'02"863
-09°09'51"703	-57°03'05"679
-09°10'02"053	-57°03'05"679
-09°10'02"053	-57°03'12"224
-09°10'07"228	-57°03'12"224
-09°10'07"228	-57°03'19"074
-09°10'12"328	-57°03'19"074
-09°10'12"328	-57°03'25"086
-09°10'14"338	-57°03'25"086
-09°10'14"338	-57°03'29"194
-09°10'22"599	-57°03'29"194
-09°10'22"599	-57°03'32"331
-09°10'55"221	-57°03'32"331
-09°10'55"221	-57°03'23"636
-09°11'08"437	-57°03'23"636
-09°11'08"437	-57°03'25"782
-09°11'06"250	-57°03'25"782
-09°11'06"250	-57°03'27"462
-09°11'04"378	-57°03'27"462
-09°11'04"378	-57°03'28"972
-09°11'02"529	-57°03'28"972
-09°11'02"529	-57°03'30"303
-09°11'00"793	-57°03'30"303
-09°11'00"793	-57°03'31"566
-09°10'58"921	-57°03'31"566
-09°10'58"921	-57°03'32"851
-09°10'57"591	-57°03'32"851
-09°10'57"591	-57°03'34"046
-09°10'56"418	-57°03'34"046
-09°10'56"418	-57°03'34"993
-09°10'55"268	-57°03'34"993
-09°10'55"268	-57°03'35"816
-09°10'47"737	-57°03'35"816
-09°10'47"737	-57°03'36"538
-09°10'37"341	-57°03'36"538
-09°10'37"341	-57°03'35"414
-09°10'33"778	-57°03'35"414
-09°10'33"778	-57°03'34"918
-09°10'30"170	-57°03'34"918
-09°10'30"170	-57°03'34"148
-09°10'26"698	-57°03'34"148
-09°10'26"698	-57°03'32"930
-09°10'21"805	-57°03'32"930

-09°10'21"805	-57°03'32"011
-09°10'18"941	-57°03'32"011
-09°10'18"941	-57°03'31"667
-09°10'16"483	-57°03'31"667
-09°10'16"483	-57°03'31"194
-09°10'14"656	-57°03'31"194
-09°10'14"656	-57°03'30"630
-09°10'12"289	-57°03'30"630
-09°10'12"289	-57°03'29"779
-09°10'09"831	-57°03'29"779
-09°10'09"831	-57°03'28"991
-09°10'08"433	-57°03'28"991
-09°10'08"433	-57°03'28"112
-09°10'07"237	-57°03'28"112
-09°10'07"237	-57°03'27"029
-09°10'05"659	-57°03'27"029
-09°10'05"659	-57°03'26"150
-09°10'04"486	-57°03'26"150
-09°10'04"486	-57°03'24"977
-09°10'02"930	-57°03'24"977
-09°10'02"930	-57°03'23"940
-09°10'01"442	-57°03'23"940
-09°10'01"442	-57°03'22"948
-09°10'00"044	-57°03'22"948
-09°10'00"044	-57°03'21"685
-09°09'58"308	-57°03'21"685
-09°09'58"308	-57°03'21"136
-09°09'57"067	-57°03'21"136
-09°09'57"067	-57°03'20"092
-09°09'55"692	-57°03'20"092
-09°09'55"692	-57°03'19"235
-09°09'54"542	-57°03'19"235
-09°09'54"542	-57°03'18"318
-09°09'53"189	-57°03'18"318
-09°09'53"189	-57°03'17"438
-09°09'52"016	-57°03'17"438
-09°09'52"016	-57°03'16"514
-09°09'49"852	-57°03'16"514
-09°09'49"852	-57°03'15"747
-09°09'48"093	-57°03'15"747
-09°09'48"093	-57°03'15"071
-09°09'46"514	-57°03'15"071
-09°09'46"514	-57°03'14"417
-09°09'44"981	-57°03'14"417
-09°09'44"981	-57°03'13"966
-09°09'43"380	-57°03'13"966
-09°09'43"380	-57°03'13"312
-09°09'41"959	-57°03'13"312
-09°09'41"959	-57°03'12"838
-09°09'41"531	-57°03'12"838
-09°09'41"531	-57°03'06"427
-09°09'08"538	-57°03'06"427
-09°09'08"538	-57°03'18"816
-09°09'07"988	-57°03'18"816
-09°09'07"988	-57°03'19"010
-09°09'07"296	-57°03'19"010
-09°09'07"296	-57°03'19"205
-09°09'06"361	-57°03'19"205

-09°09'06"361	-57°03'19"454
-09°09'05"510	-57°03'19"454
-09°09'05"510	-57°03'19"691
-09°09'04"704	-57°03'19"691
-09°09'04"704	-57°03'19"967
-09°09'03"671	-57°03'19"967
-09°09'03"671	-57°03'20"247
-09°09'02"664	-57°03'20"247
-09°09'02"664	-57°03'20"515
-09°09'01"596	-57°03'20"515
-09°09'01"596	-57°03'20"815
-09°09'00"601	-57°03'20"815
-09°09'00"601	-57°03'21"089
-09°08'59"565	-57°03'21"089
-09°08'59"565	-57°03'21"377
-09°08'58"763	-57°03'21"377
-09°08'58"763	-57°03'21"610
-09°08'57"874	-57°03'21"610
-09°08'57"874	-57°03'21"844
-09°08'56"932	-57°03'21"844
-09°08'56"932	-57°03'22"131
-09°08'55"589	-57°03'22"131
-09°08'55"589	-57°03'22"472
-09°08'54"540	-57°03'22"472
-09°08'54"540	-57°03'22"786
-09°08'53"371	-57°03'22"786
-09°08'53"371	-57°03'23"100
-09°08'51"868	-57°03'23"100
-09°08'51"868	-57°03'23"501
-09°08'50"411	-57°03'23"501
-09°08'50"411	-57°03'23"895
-09°08'48"974	-57°03'23"895
-09°08'48"974	-57°03'24"187
-09°08'47"401	-57°03'24"187
-09°08'47"401	-57°03'24"706
-09°08'45"867	-57°03'24"706
-09°08'45"867	-57°03'25"495
-09°08'44"672	-57°03'25"495
-09°08'44"672	-57°03'26"194
-09°08'43"432	-57°03'26"194
-09°08'43"432	-57°03'26"983
-09°08'42"282	-57°03'26"983
-09°08'42"282	-57°03'27"817
-09°08'41"132	-57°03'27"817
-09°08'41"132	-57°03'28"516
-09°08'39"847	-57°03'28"516
-09°08'39"847	-57°03'29"396
-09°08'38"742	-57°03'29"396
-09°08'38"742	-57°03'30"050
-09°08'37"479	-57°03'30"050
-09°08'37"479	-57°03'30"974
-09°08'36"126	-57°03'30"974
-09°08'36"126	-57°03'31"786
-09°08'34"841	-57°03'31"786
-09°08'34"841	-57°03'32"643
-09°08'33"285	-57°03'32"643
-09°08'33"285	-57°03'33"635
-09°08'31"796	-57°03'33"635

-09°08'31"796	-57°03'34"695
-09°08'27"399	-57°03'34"695
-09°08'27"399	-57°03'35"326
-09°08'24"468	-57°03'35"326
-09°08'24"468	-57°03'35"755
-09°08'23"182	-57°03'35"755
-09°08'23"182	-57°03'35"101
-09°08'22"416	-57°03'35"101
-09°08'22"416	-57°03'34"114
-09°08'18"740	-57°03'34"114
-09°08'18"740	-57°03'34"892
-09°08'17"748	-57°03'34"892
-09°08'17"748	-57°03'35"974
-09°08'17"387	-57°03'35"974
-09°08'17"387	-57°03'36"358
-09°08'14"794	-57°03'36"358
-09°08'14"794	-57°03'36"674
-09°08'13"035	-57°03'36"674
-09°08'13"035	-57°03'36"020
-09°08'12"359	-57°03'36"020
-09°08'12"359	-57°03'35"343
-09°08'11"524	-57°03'35"343
-09°08'11"524	-57°03'34"734
-09°08'10"757	-57°03'34"734
-09°08'10"757	-57°03'34"369
-09°08'09"968	-57°03'34"369
-09°08'09"968	-57°03'33"715
-09°08'09"044	-57°03'33"715
-09°08'09"044	-57°03'32"926
-09°08'08"142	-57°03'32"926
-09°08'08"142	-57°03'32"294
-09°08'07"375	-57°03'32"294
-09°08'07"375	-57°03'31"575
-09°08'06"721	-57°03'31"575
-09°08'06"721	-57°03'30"989
-09°08'06"045	-57°03'30"989
-09°08'06"045	-57°03'30"645
-09°08'05"346	-57°03'30"645
-09°08'05"346	-57°03'29"991
-09°08'04"534	-57°03'29"991
-09°08'04"534	-57°03'29"405
-09°08'03"767	-57°03'29"405
-09°08'03"767	-57°03'28"841
-09°08'03"136	-57°03'28"841
-09°08'03"136	-57°03'28"300
-09°08'02"392	-57°03'28"300
-09°08'02"392	-57°03'27"714
-09°08'01"647	-57°03'27"714
-09°08'01"647	-57°03'27"105
-09°08'00"881	-57°03'27"105
-09°08'00"881	-57°03'26"273
-09°08'00"001	-57°03'26"273
-09°08'00"001	-57°03'25"639
-09°07'59"144	-57°03'25"639
-09°07'59"144	-57°03'24"805
-09°07'58"175	-57°03'24"805
-09°07'58"175	-57°03'24"128
-09°07'57"431	-57°03'24"128

-09°07'57"431	-57°03'23"407
-09°07'56"619	-57°03'23"407
-09°07'56"619	-57°03'22"798
-09°07'55"965	-57°03'22"798
-09°07'55"965	-57°03'22"189
-09°07'55"288	-57°03'22"189
-09°07'55"288	-57°03'21"355
-09°07'54"522	-57°03'21"355
-09°07'54"522	-57°03'20"313
-09°07'53"710	-57°03'20"313
-09°07'53"710	-57°03'19"769
-09°07'53"078	-57°03'19"769
-09°07'53"078	-57°03'18"935
-09°07'52"199	-57°03'18"935
-09°07'52"199	-57°03'18"168
-09°07'51"455	-57°03'18"168
-09°07'51"455	-57°03'17"289
-09°07'50"733	-57°03'17"289
-09°07'50"733	-57°03'16"545
-09°07'49"967	-57°03'16"545
-09°07'49"967	-57°03'15"710
-09°07'48"997	-57°03'15"710
-09°07'48"997	-57°03'14"741
-09°07'47"960	-57°03'14"741
-09°07'47"960	-57°03'13"884
-09°07'47"125	-57°03'13"884
-09°07'47"125	-57°03'13"162
-09°07'46"381	-57°03'13"162
-09°07'46"381	-57°03'12"260
-09°07'45"366	-57°03'12"260
-09°07'45"366	-57°03'11"245
-09°07'44"532	-57°03'11"245
-09°07'44"532	-57°03'10"389
-09°07'43"472	-57°03'10"389
-09°07'43"472	-57°03'09"396
-09°07'42"119	-57°03'09"396
-09°07'42"119	-57°03'08"562
-09°07'40"969	-57°03'08"562
-09°07'40"969	-57°03'07"540
-09°07'39"752	-57°03'07"540
-09°07'39"752	-57°03'06"480
-09°07'38"196	-57°03'06"480
-09°07'38"196	-57°03'05"263
-09°07'36"482	-57°03'05"263
-09°07'36"482	-57°03'04"361
-09°07'35"106	-57°03'04"361
-09°07'35"106	-57°03'03"126
-09°07'33"934	-57°03'03"126
-09°07'33"934	-57°03'02"156
-09°07'32"739	-57°03'02"156
-09°07'32"739	-57°03'00"984
-09°07'31"949	-57°03'00"984
-09°07'31"949	-57°02'59"924
-09°07'31"295	-57°02'59"924
-09°07'31"295	-57°02'58"796
-09°07'30"506	-57°02'58"796
-09°07'30"506	-57°02'57"736
-09°07'29"762	-57°02'57"736

-09°07'29"762	-57°02'56"248
-09°07'28"950	-57°02'56"248
-09°07'28"950	-57°02'54"712
-09°07'28"116	-57°02'54"712
-09°07'28"116	-57°02'53"810
-09°07'27"552	-57°02'53"810
-09°07'27"552	-57°02'52"920
-09°07'26"831	-57°02'52"920
-09°07'26"831	-57°02'52"329
-09°07'26"289	-57°02'52"329
-09°07'26"289	-57°02'51"697
-09°07'25"957	-57°02'51"697
-09°07'25"957	-57°02'50"606

ID:

836AEDF1-A063-4E9D-A3FE-A0268D9BAAC7

IMPORTANTE: este serviço possui caráter meramente informativo e, portanto, não dispensa o uso dos instrumentos oficiais pertinentes para produção de efeitos legais. As informações são disponibilizadas no momento e na forma em que são inseridas na base de dados pelos servidores e colaboradores do DNPM.

Dados básicos do processo

Número do processo: 751.624/1996

NUP:

Área (ha): 50

Tipo de requerimento: Requerimento de Lavra Garimpeira

Fase atual: Requerimento de Lavra Garimpeira

Ativo: Sim

Superintendência: Superintendência / PA

UF: PA

Unidade protocolizadora: Unid. Protocolizadora 5

Data Protocolo: 09/10/1996 00:00:00

Data Prioridade: 09/10/1996 00:00:00

	Tipo de Relação	CPF/CNPJ	Nome	Responsabilidade/Representação	Prazo de Arrendamento	Data de Início	Data Final
Pessoas relacionadas:	Titular\Requerente	280.288.301-10	Herminio Alves dos Santos			09/10/1996	
	Responsável Técnico Memorial Descritivo	000.000.000-01	Luis Antonio da Costa	***		09/10/1996	

Número do processo de Cadastro da Empresa:

Títulos: Nenhum título associado.

Substâncias:

Nome	Tipo de uso	Data de início	Data final	Motivo de encerramento
MINÉRIO DE OURO	Não informado	09/10/1996		

Municípios:

Nome
ITAITUBA /PA

Condição de propriedade do solo:

Não há informação sobre a propriedade do solo.

Processos associados:

Nenhum processo associado.

Documentos que compõem o processo:

Nenhuma informação sobre documentos apresentados para esse processo.

Eventos:

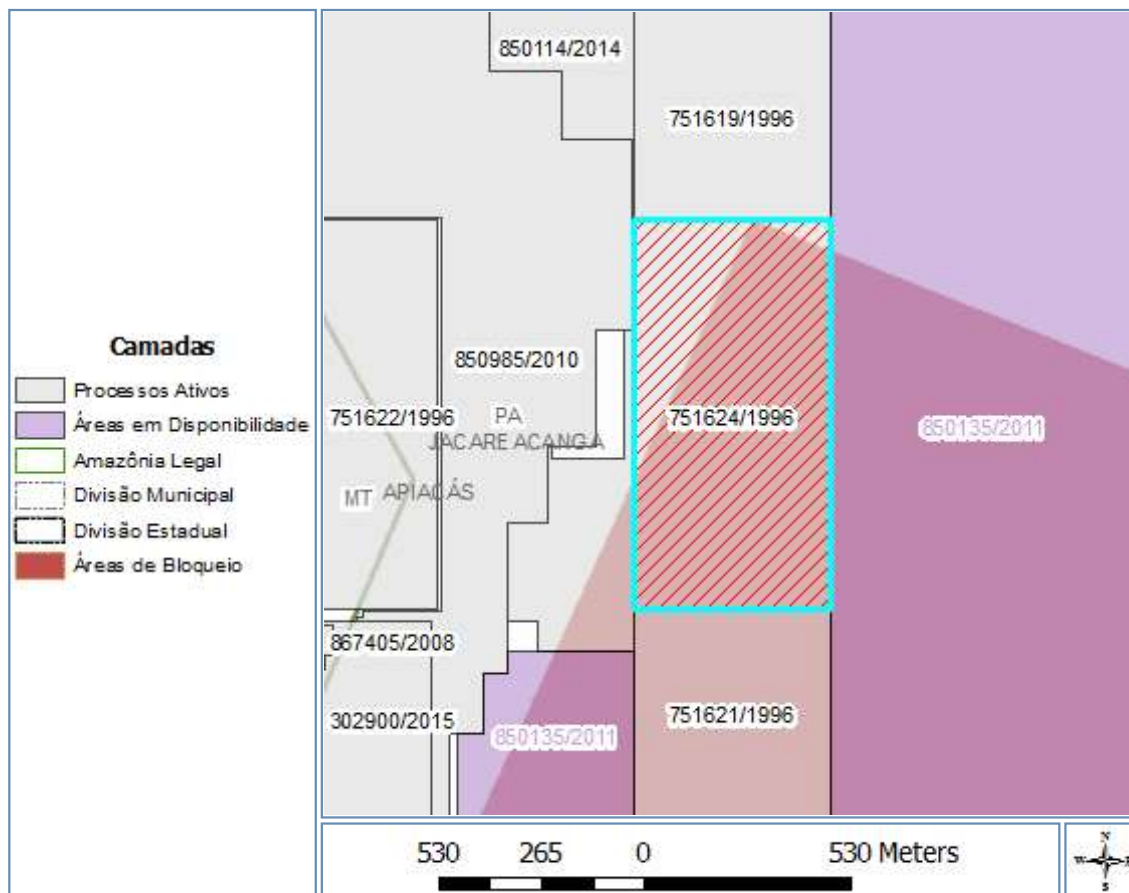
Descrição	Data
793 - REQ PLG/DOCUMENTO DIVERSO PROTOCOLIZADO	29/04/2016
793 - REQ PLG/DOCUMENTO DIVERSO PROTOCOLIZADO	13/04/2016
333 - REQ PLG/REQUERIMENTO LAVRA GARIMPEIRA PROTOCOLIZADO	09/10/1996

IMPORTANTE: este serviço possui caráter meramente informativo e, portanto, não dispensa o uso dos instrumentos oficiais pertinentes para produção de efeitos legais. As informações são disponibilizadas no momento e na forma em que são inseridas na base de dados pelos servidores e colaboradores do DNPM.

Poligonal

Processo: 751.624/1996

Representação gráfica:



Poligonais:

Área (ha):	50	DATUM:	SIRGAS2000												
Cota mínima (m):	0	Cota máxima (m):	0												
Latitude do ponto de amarração:	-09°05'59"828	Longitude do ponto de amarração:	-57°02'05"081												
Descrição do ponto de amarração:	CONFLUENCIA DO RIO SAO BENEDITO COM O RIO TELES PIRES OU S MANUEL	Comprimento do vetor de amarração (m):	6.943,01												
Ângulo do vetor de amarração:	11°27'00"281	Rumo do vetor de amarração:	SW												
Vértices:	<table border="1"> <thead> <tr> <th>Latitude</th> <th>Longitude</th> </tr> </thead> <tbody> <tr> <td>-09°09'41"318</td> <td>-57°02'50"226</td> </tr> <tr> <td>-09°09'41"318</td> <td>-57°02'33"849</td> </tr> <tr> <td>-09°09'08"769</td> <td>-57°02'33"849</td> </tr> <tr> <td>-09°09'08"769</td> <td>-57°02'50"226</td> </tr> <tr> <td>-09°09'41"318</td> <td>-57°02'50"226</td> </tr> </tbody> </table>			Latitude	Longitude	-09°09'41"318	-57°02'50"226	-09°09'41"318	-57°02'33"849	-09°09'08"769	-57°02'33"849	-09°09'08"769	-57°02'50"226	-09°09'41"318	-57°02'50"226
Latitude	Longitude														
-09°09'41"318	-57°02'50"226														
-09°09'41"318	-57°02'33"849														
-09°09'08"769	-57°02'33"849														
-09°09'08"769	-57°02'50"226														
-09°09'41"318	-57°02'50"226														
ID:	214AA58A-A39B-4D46-822E-1445DDF4AC6B														

IMPORTANTE: este serviço possui caráter meramente informativo e, portanto, não dispensa o uso dos instrumentos oficiais pertinentes para produção de efeitos legais. As informações são disponibilizadas no momento e na forma em que são inseridas na base de dados pelos servidores e colaboradores do DNPM.

Dados básicos do processo

Número do processo: 751.621/1996

NUP:

Área (ha): 50

Tipo de requerimento: Requerimento de Lavra Garimpeira

Fase atual: Requerimento de Lavra Garimpeira

Ativo: Sim

Superintendência: Superintendência / PA

UF: PA

Unidade protocolizadora: Unid. Protocolizadora 5

Data Protocolo: 09/10/1996 00:00:00

Data Prioridade: 09/10/1996 00:00:00

	Tipo de Relação	CPF/CNPJ	Nome	Responsabilidade/Representação	Prazo de Arrendamento	Data de Início	Data Final
Pessoas relacionadas:	Titular\Requerente	280.288.301-10	Herminio Alves dos Santos			09/10/1996	
	Responsável Técnico Memorial Descritivo	000.000.000-01	Luis Antonio da Costa	***		09/10/1996	

Número do processo de Cadastro da Empresa:

Títulos: Nenhum título associado.

Substâncias:

Nome	Tipo de uso	Data de início	Data final	Motivo de encerramento
MINÉRIO DE OURO	Não informado	09/10/1996		

Municípios:

Nome
ITAITUBA /PA

Condição de propriedade do solo:

Não há informação sobre a propriedade do solo.

Processos associados:

Nenhum processo associado.

Documentos que compõem o processo:

Nenhuma informação sobre documentos apresentados para esse processo.

Eventos:

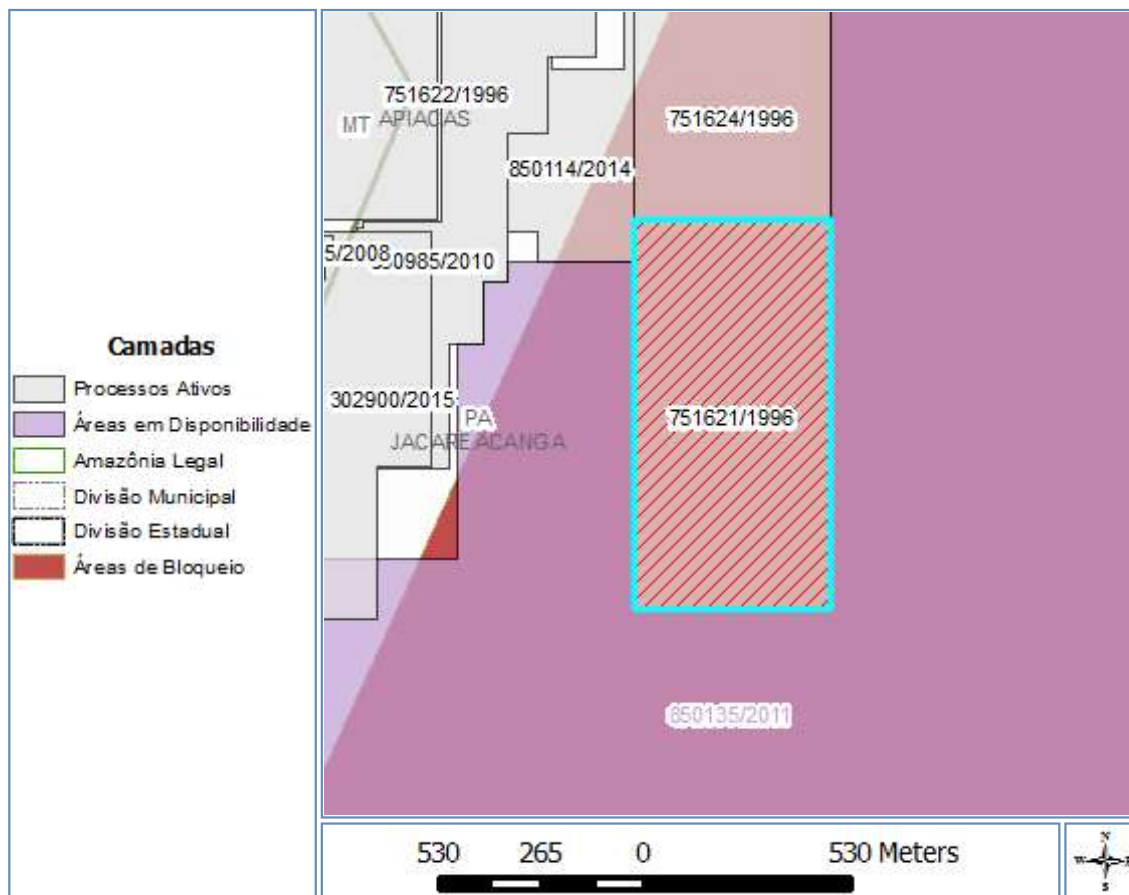
Descrição	Data
793 - REQ PLG/DOCUMENTO DIVERSO PROTOCOLIZADO	29/04/2016
793 - REQ PLG/DOCUMENTO DIVERSO PROTOCOLIZADO	13/04/2016
333 - REQ PLG/REQUERIMENTO LAVRA GARIMPEIRA PROTOCOLIZADO	09/10/1996

IMPORTANTE: este serviço possui caráter meramente informativo e, portanto, não dispensa o uso dos instrumentos oficiais pertinentes para produção de efeitos legais. As informações são disponibilizadas no momento e na forma em que são inseridas na base de dados pelos servidores e colaboradores do DNPM.

Poligonal

Processo: 751.621/1996

Representação gráfica:



Poligonais:

Área (ha):	50	DATUM:	SIRGAS2000												
Cota mínima (m):	0	Cota máxima (m):	0												
Latitude do ponto de amarração:	-09°05'59"828	Longitude do ponto de amarração:	-57°02'05"081												
Descrição do ponto de amarração:	CONFLUENCIA DO RIO SAO BENEDITO COM O RIO TELES PIRES OU S MANUEL	Comprimento do vetor de amarração (m):	6.943,01												
Ângulo do vetor de amarração:	11°27'00"281	Rumo do vetor de amarração:	SW												
Vértices:	<table border="1"> <thead> <tr> <th>Latitude</th> <th>Longitude</th> </tr> </thead> <tbody> <tr> <td>-09°09'41"318</td> <td>-57°02'50"226</td> </tr> <tr> <td>-09°09'41"318</td> <td>-57°02'33"849</td> </tr> <tr> <td>-09°10'13"867</td> <td>-57°02'33"849</td> </tr> <tr> <td>-09°10'13"867</td> <td>-57°02'50"226</td> </tr> <tr> <td>-09°09'41"318</td> <td>-57°02'50"226</td> </tr> </tbody> </table>			Latitude	Longitude	-09°09'41"318	-57°02'50"226	-09°09'41"318	-57°02'33"849	-09°10'13"867	-57°02'33"849	-09°10'13"867	-57°02'50"226	-09°09'41"318	-57°02'50"226
Latitude	Longitude														
-09°09'41"318	-57°02'50"226														
-09°09'41"318	-57°02'33"849														
-09°10'13"867	-57°02'33"849														
-09°10'13"867	-57°02'50"226														
-09°09'41"318	-57°02'50"226														
ID:	8E8D8A8F-AD27-4EB5-8437-C6301AE19C07														

IMPORTANTE: este serviço possui caráter meramente informativo e, portanto, não dispensa o uso dos instrumentos oficiais pertinentes para produção de efeitos legais. As informações são disponibilizadas no momento e na forma em que são inseridas na base de dados pelos servidores e colaboradores do DNPM.

Dados básicos do processo

Número do processo: 850.793/2010

NUP:

Área (ha): 26,2

Tipo de requerimento: Requerimento de Lavra Garimpeira

Fase atual: Requerimento de Lavra Garimpeira

Ativo: Sim

Superintendência: Superintendência / PA

UF: PA

Unidade protocolizadora: PARÁ

Data Protocolo: 14/10/2010 09:39:00

Data Prioridade: 14/10/2010 09:39:18

Pessoas relacionadas:

Tipo de Relação	CPF/CNPJ	Nome	Responsabilidade/Representação	Prazo de Arrendamento	Data de Início	Data Final
Titular\Requerente	84.479.088/0001-66	Cooperativa dos Garimpeiros da Amazonia			14/10/2010	
Representante Legal	875.670.918-87	Geomario Leitão de Sena			14/10/2010	
Responsável Técnico	022.066.252-53	Antonio Pinto de Andrade			14/10/2010	

Número do processo de Cadastro da Empresa: 000.071/1993

Títulos: Nenhum título associado.

Substâncias:

Nome	Tipo de uso	Data de início	Data final	Motivo de encerramento
MINÉRIO DE OURO	Industrial	14/10/2010		

Municípios:

Nome
JACAREACANGA /PA

Condição de propriedade do solo:

Tipo
Terreno da União

Processos associados:

Nenhum processo associado.

Documentos que compõem o processo:

Documento	Data de protocolo
Memorial descritivo	14/10/2010
Planta de situação da área	14/10/2010
Planta de detalhe da área	14/10/2010
Assentimento ent. pública- área pública	14/10/2010
Prova de recolhimento de emolumentos	14/10/2010
Instrumento de mandato de procuração	14/10/2010
Comprovação da nacionalidade brasileira	14/10/2010
A.R.T. do memorial descritivo	14/10/2010

A.R.T. da planta de situação/detalhe	14/10/2010
Prova n°registro no org.de reg. comércio	14/10/2010
Prova do n° de inscrição no CNPJ	14/10/2010
Copia dos estatutos ou contrato social	14/10/2010
Prova do n° de inscrição no CPF	14/10/2010
Declaração de firma individual	14/10/2010

Eventos:

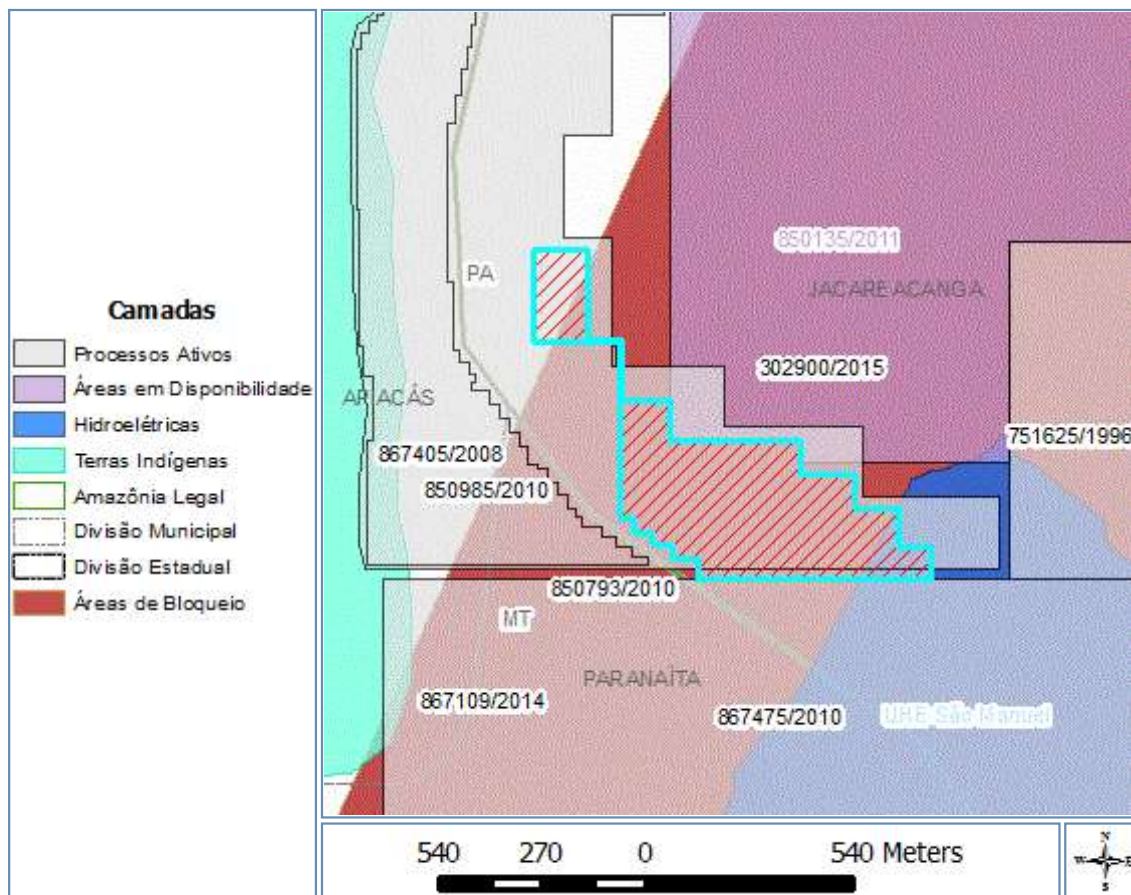
Descrição	Data
793 - REQ PLG/DOCUMENTO DIVERSO PROTOCOLIZADO	29/04/2016
793 - REQ PLG/DOCUMENTO DIVERSO PROTOCOLIZADO	13/04/2016
333 - REQ PLG/REQUERIMENTO LAVRA GARIMPEIRA PROTOCOLIZADO	14/10/2010

IMPORTANTE: este serviço possui caráter meramente informativo e, portanto, não dispensa o uso dos instrumentos oficiais pertinentes para produção de efeitos legais. As informações são disponibilizadas no momento e na forma em que são inseridas na base de dados pelos servidores e colaboradores do DNPM.

Poligonal

Processo: **850.793/2010**

Representação gráfica:



Poligonais:

Área (ha):	26,2	DATUM:	SIRGAS2000
Cota mínima (m):	0	Cota máxima (m):	0
Latitude do ponto de amarração:	-09°10'47"124	Longitude do ponto de amarração:	-57°03'26"007
Descrição do ponto de amarração:	Ponto de amarração	Comprimento do vetor de amarração (m):	0,00
Ângulo do vetor de amarração:	00°00'00"000	Rumo do vetor de amarração:	N

Latitude	Longitude
-09°10'47"124	-57°03'26"007
-09°10'54"773	-57°03'26"007
-09°10'54"773	-57°03'23"015
-09°10'59"883	-57°03'23"015
-09°10'59"883	-57°03'18"997
-09°11'03"319	-57°03'18"997
-09°11'03"319	-57°03'08"012
-09°11'06"130	-57°03'08"012
-09°11'06"130	-57°03'03"274
-09°11'09"046	-57°03'03"274
-09°11'09"046	-57°02'59"682
-09°11'12"222	-57°02'59"682
-09°11'12"222	-57°02'56"975
-09°11'14"981	-57°02'56"975

-09°11'14"981	-57°03'16"581
-09°11'13"238	-57°03'16"581
-09°11'13"238	-57°03'18"790
-09°11'12"133	-57°03'18"790
-09°11'12"133	-57°03'20"534
-09°11'11"003	-57°03'20"534
-09°11'11"003	-57°03'21"982
-09°11'09"923	-57°03'21"982
-09°11'09"923	-57°03'23"283
-09°10'54"995	-57°03'23"283
-09°10'54"995	-57°03'30"453
-09°10'47"124	-57°03'30"453
-09°10'47"124	-57°03'26"007

ID:

80173A25-690B-4F7F-8BBB-F3641B72AFF1

IMPORTANTE: este serviço possui caráter meramente informativo e, portanto, não dispensa o uso dos instrumentos oficiais pertinentes para produção de efeitos legais. As informações são disponibilizadas no momento e na forma em que são inseridas na base de dados pelos servidores e colaboradores do DNPM.

Dados básicos do processo

Número do processo: 867.405/2008

NUP:

Área (ha): 84,37

Tipo de requerimento: Requerimento de Lavra Garimpeira

Fase atual: Requerimento de Lavra Garimpeira

Ativo: Sim

Superintendência: Superintendência / MT

UF: PA, MT

Unidade protocolizadora: MATO GROSSO

Data Protocolo: 19/12/2008 12:43:00

Data Prioridade: 19/12/2008 12:42:49

Pessoas relacionadas:

Tipo de Relação	CPF/CNPJ	Nome	Responsabilidade/Representação	Prazo de Arrendamento	Data de Início	Data Final
Titular\Requerente	84.479.088/0001-66	Cooperativa dos Garimpeiros da Amazonia			19/12/2008	
Representante Legal	875.670.918-87	Geomario Leitão de Sena			19/12/2008	
Responsável Técnico	136.076.695-20	Antônio Vieira Cordeiro			19/12/2008	

Número do processo de Cadastro da Empresa: 000.071/1993

Títulos: Nenhum título associado.

Substâncias:

Nome	Tipo de uso	Data de início	Data final	Motivo de encerramento
MINÉRIO DE OURO	Industrial	19/12/2008		

Municípios:

Nome
JACAREACANGA /PA
APIACÁS /MT
PARANAÍTA /MT

Condição de propriedade do solo:

Tipo
Terreno da União

Processos associados:

Processo	Titular	Tipo de associação	Data da associação	Data da desassociação	Processo Original	Observação
302.899/2015		Disponibilidade	03/11/2015		867.405/2008	*
302.900/2015		Disponibilidade	03/11/2015		867.405/2008	*

Documentos que compõem o processo:

Documento	Data de protocolo
Memorial descritivo	19/12/2008
Planta de situação da área	19/12/2008
Planta de detalhe da área	19/12/2008

Prova de recolhimento de emolumentos	19/12/2008
A.R.T. do memorial descritivo	19/12/2008
A.R.T. da planta de situação/detalhe	19/12/2008
Prova nº registro no org.de reg. comércio	19/12/2008
Prova do nº de inscrição no CNPJ	19/12/2008
Cópia dos estatutos ou contrato social	19/12/2008

Eventos:

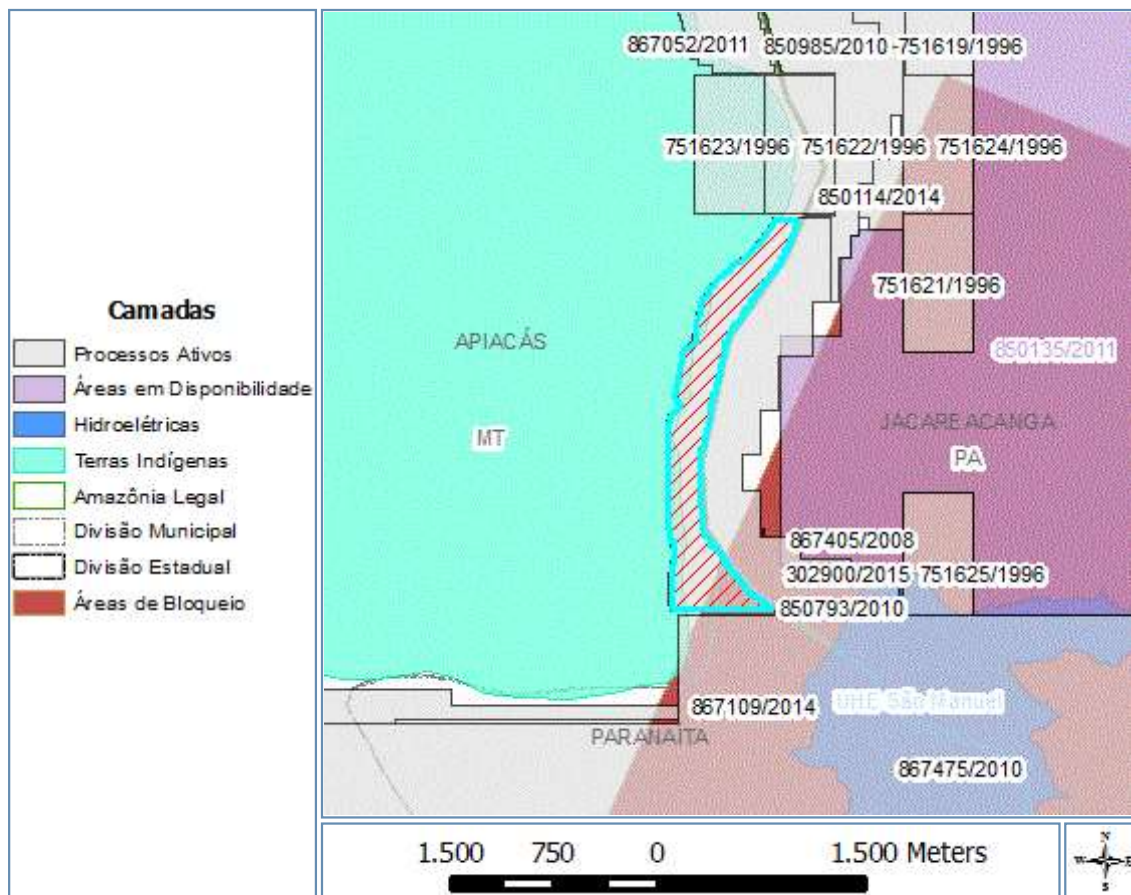
Descrição	Data
793 - REQ PLG/DOCUMENTO DIVERSO PROTOCOLIZADO	25/08/2016
1974 - SUSPENSÃO DE ANÁLISE- CONFLITO PROJ ENERGETICO	05/04/2016
793 - REQ PLG/DOCUMENTO DIVERSO PROTOCOLIZADO	06/11/2013
793 - REQ PLG/DOCUMENTO DIVERSO PROTOCOLIZADO	02/05/2012
348 - REQ PLG/CUMPRIMENTO EXIGÊNCIA PROTOCOL	16/11/2011
344 - REQ PLG/EXIGÊNCIA PUBLICADA	03/11/2011
575 - REQ PLG/TORNA S/EFEITO DESPACHO INDEFERIMENTO	15/08/2011
793 - REQ PLG/DOCUMENTO DIVERSO PROTOCOLIZADO	15/04/2011
567 - REQ PLG/INDEFERIMENTO DE PLANO PUB	16/03/2009
333 - REQ PLG/REQUERIMENTO LAVRA GARIMPEIRA PROTOCOLIZADO	19/12/2008

IMPORTANTE: este serviço possui caráter meramente informativo e, portanto, não dispensa o uso dos instrumentos oficiais pertinentes para produção de efeitos legais. As informações são disponibilizadas no momento e na forma em que são inseridas na base de dados pelos servidores e colaboradores do DNPM.

Poligonal

Processo: 867.405/2008

Representação gráfica:



Poligonais:

Área (ha):	84,37	DATUM:	SIRGAS2000
Cota mínima (m):	0	Cota máxima (m):	0
Latitude do ponto de amarração:	-09°11'13"846	Longitude do ponto de amarração:	-57°03'20"905
Descrição do ponto de amarração:	Ponto de amarração	Comprimento do vetor de amarração (m):	0,00
Ângulo do vetor de amarração:	00°00'00"000	Rumo do vetor de amarração:	N

Vértices:

Latitude	Longitude
-09°11'13"846	-57°03'20"905
-09°11'13"846	-57°03'44"595
-09°11'03"325	-57°03'44"595
-09°11'03"325	-57°03'44"165
-09°10'57"826	-57°03'44"165
-09°10'57"826	-57°03'45"022
-09°10'55"237	-57°03'45"022
-09°10'55"237	-57°03'45"309
-09°10'43"775	-57°03'45"309
-09°10'43"775	-57°03'45"547
-09°10'30"069	-57°03'45"547
-09°10'30"069	-57°03'45"195
-09°10'28"739	-57°03'45"195
-09°10'28"739	-57°03'44"529

-09°10'27"725	-57°03'44"529
-09°10'27"725	-57°03'43"775
-09°10'27"210	-57°03'43"775
-09°10'27"210	-57°03'43"210
-09°10'26"795	-57°03'43"210
-09°10'26"795	-57°03'42"719
-09°10'25"337	-57°03'42"719
-09°10'25"337	-57°03'43"436
-09°10'24"407	-57°03'43"436
-09°10'24"407	-57°03'43"939
-09°10'23"377	-57°03'43"939
-09°10'23"377	-57°03'43"323
-09°10'20"976	-57°03'43"323
-09°10'20"976	-57°03'43"009
-09°10'18"789	-57°03'43"009
-09°10'18"789	-57°03'42"657
-09°10'16"703	-57°03'42"657
-09°10'16"703	-57°03'42"192
-09°10'14"880	-57°03'42"192
-09°10'14"880	-57°03'42"165
-09°10'13"737	-57°03'42"165
-09°10'13"737	-57°03'41"463
-09°10'12"932	-57°03'41"463
-09°10'12"932	-57°03'40"369
-09°10'12"122	-57°03'40"369
-09°10'12"122	-57°03'39"728
-09°10'11"689	-57°03'39"728
-09°10'11"689	-57°03'39"050
-09°10'08"257	-57°03'39"050
-09°10'08"257	-57°03'38"748
-09°10'06"346	-57°03'38"748
-09°10'06"346	-57°03'38"409
-09°10'04"999	-57°03'38"409
-09°10'04"999	-57°03'38"132
-09°10'02"714	-57°03'38"132
-09°10'02"714	-57°03'37"724
-09°10'02"048	-57°03'37"724
-09°10'02"048	-57°03'37"259
-09°10'01"156	-57°03'37"259
-09°10'01"156	-57°03'36"731
-09°10'00"351	-57°03'36"731
-09°10'00"351	-57°03'36"266
-09°09'59"534	-57°03'36"266
-09°09'59"534	-57°03'36"092
-09°09'58"793	-57°03'36"092
-09°09'58"793	-57°03'35"248
-09°09'57"951	-57°03'35"248
-09°09'57"951	-57°03'34"632
-09°09'57"203	-57°03'34"632
-09°09'57"203	-57°03'34"079
-09°09'56"713	-57°03'34"079
-09°09'56"713	-57°03'33"526
-09°09'56"235	-57°03'33"526
-09°09'56"235	-57°03'32"985
-09°09'55"808	-57°03'32"985
-09°09'55"808	-57°03'32"470
-09°09'55"330	-57°03'32"470
-09°09'55"330	-57°03'32"068

-09°09'54"903	-57°03'32"068
-09°09'54"903	-57°03'31"490
-09°09'54"639	-57°03'31"490
-09°09'54"639	-57°03'30"987
-09°09'54"048	-57°03'30"987
-09°09'54"048	-57°03'30"384
-09°09'53"545	-57°03'30"384
-09°09'53"545	-57°03'30"392
-09°09'53"159	-57°03'30"392
-09°09'53"159	-57°03'30"369
-09°09'53"143	-57°03'30"369
-09°09'53"143	-57°03'29"252
-09°09'52"716	-57°03'29"252
-09°09'52"716	-57°03'28"624
-09°09'52"326	-57°03'28"624
-09°09'52"326	-57°03'28"121
-09°09'51"987	-57°03'28"121
-09°09'51"987	-57°03'27"581
-09°09'51"585	-57°03'27"581
-09°09'51"585	-57°03'27"047
-09°09'51"082	-57°03'27"047
-09°09'51"082	-57°03'26"645
-09°09'50"655	-57°03'26"645
-09°09'50"655	-57°03'26"079
-09°09'50"026	-57°03'26"079
-09°09'50"026	-57°03'25"513
-09°09'49"323	-57°03'25"513
-09°09'49"323	-57°03'25"011
-09°09'48"707	-57°03'25"011
-09°09'48"707	-57°03'24"470
-09°09'48"242	-57°03'24"470
-09°09'48"242	-57°03'23"993
-09°09'47"651	-57°03'23"993
-09°09'47"651	-57°03'23"452
-09°09'46"922	-57°03'23"452
-09°09'46"922	-57°03'23"025
-09°09'46"306	-57°03'23"025
-09°09'46"306	-57°03'22"491
-09°09'45"577	-57°03'22"491
-09°09'45"577	-57°03'22"013
-09°09'44"898	-57°03'22"013
-09°09'44"898	-57°03'21"535
-09°09'44"283	-57°03'21"535
-09°09'44"283	-57°03'21"070
-09°09'43"629	-57°03'21"070
-09°09'43"629	-57°03'20"681
-09°09'42"950	-57°03'20"681
-09°09'42"950	-57°03'20"367
-09°09'42"595	-57°03'20"367
-09°09'42"595	-57°03'15"452
-09°09'44"169	-57°03'15"452
-09°09'44"169	-57°03'15"239
-09°09'44"371	-57°03'15"239
-09°09'44"371	-57°03'15"591
-09°09'45"213	-57°03'15"591
-09°09'45"213	-57°03'15"993
-09°09'46"331	-57°03'15"993
-09°09'46"331	-57°03'16"408

-09°09'47"261	-57°03'16"408
-09°09'47"261	-57°03'16"759
-09°09'48"317	-57°03'16"759
-09°09'48"317	-57°03'17"199
-09°09'49"561	-57°03'17"199
-09°09'49"561	-57°03'18"242
-09°09'50"749	-57°03'18"242
-09°09'50"749	-57°03'18"343
-09°09'51"629	-57°03'18"343
-09°09'51"629	-57°03'18"934
-09°09'53"229	-57°03'18"934
-09°09'53"229	-57°03'19"587
-09°09'53"313	-57°03'19"587
-09°09'53"313	-57°03'20"203
-09°09'54"230	-57°03'20"203
-09°09'54"230	-57°03'20"756
-09°09'55"161	-57°03'20"756
-09°09'55"161	-57°03'21"410
-09°09'56"040	-57°03'21"410
-09°09'56"040	-57°03'22"000
-09°09'56"945	-57°03'22"000
-09°09'56"945	-57°03'22"604
-09°09'57"900	-57°03'22"604
-09°09'57"900	-57°03'23"295
-09°09'58"868	-57°03'23"295
-09°09'58"868	-57°03'23"961
-09°09'59"748	-57°03'23"961
-09°09'59"748	-57°03'24"577
-09°10'00"540	-57°03'24"577
-09°10'00"540	-57°03'25"130
-09°10'01"325	-57°03'25"130
-09°10'01"325	-57°03'25"982
-09°10'02"306	-57°03'25"982
-09°10'02"306	-57°03'26"236
-09°10'03"248	-57°03'26"236
-09°10'03"248	-57°03'26"940
-09°10'03"914	-57°03'26"940
-09°10'03"914	-57°03'27"417
-09°10'04"681	-57°03'27"417
-09°10'04"681	-57°03'27"970
-09°10'06"119	-57°03'27"970
-09°10'06"119	-57°03'28"561
-09°10'06"403	-57°03'28"561
-09°10'06"403	-57°03'29"190
-09°10'07"283	-57°03'29"190
-09°10'07"283	-57°03'29"892
-09°10'08"163	-57°03'29"892
-09°10'08"163	-57°03'30"421
-09°10'09"093	-57°03'30"421
-09°10'09"093	-57°03'30"962
-09°10'09"822	-57°03'30"962
-09°10'09"822	-57°03'31"515
-09°10'11"418	-57°03'31"515
-09°10'11"418	-57°03'32"122
-09°10'13"001	-57°03'32"122
-09°10'13"001	-57°03'32"307
-09°10'14"975	-57°03'32"307
-09°10'14"975	-57°03'32"709

-09°10'16"766	-57°03'32"709
-09°10'16"766	-57°03'33"211
-09°10'19"342	-57°03'33"211
-09°10'19"342	-57°03'33"714
-09°10'21"378	-57°03'33"714
-09°10'21"378	-57°03'34"267
-09°10'23"389	-57°03'34"267
-09°10'23"389	-57°03'35"042
-09°10'25"702	-57°03'35"042
-09°10'25"702	-57°03'35"373
-09°10'28"077	-57°03'35"373
-09°10'28"077	-57°03'35"775
-09°10'30"025	-57°03'35"775
-09°10'30"025	-57°03'36"203
-09°10'31"760	-57°03'36"203
-09°10'31"760	-57°03'36"693
-09°10'33"972	-57°03'36"693
-09°10'33"972	-57°03'37"177
-09°10'36"385	-57°03'37"177
-09°10'36"385	-57°03'37"893
-09°10'49"864	-57°03'37"893
-09°10'49"864	-57°03'37"328
-09°10'55"627	-57°03'37"328
-09°10'55"627	-57°03'36"762
-09°10'56"708	-57°03'36"762
-09°10'56"708	-57°03'36"046
-09°10'57"575	-57°03'36"046
-09°10'57"575	-57°03'35"392
-09°10'58"317	-57°03'35"392
-09°10'58"317	-57°03'35"732
-09°10'59"096	-57°03'35"732
-09°10'59"096	-57°03'34"274
-09°11'00"284	-57°03'34"274
-09°11'00"284	-57°03'33"356
-09°11'01"339	-57°03'33"356
-09°11'01"339	-57°03'32"577
-09°11'02"596	-57°03'32"577
-09°11'02"596	-57°03'31"722
-09°11'03"769	-57°03'31"722
-09°11'03"769	-57°03'30"993
-09°11'05"329	-57°03'30"993
-09°11'05"329	-57°03'30"139
-09°11'05"575	-57°03'30"139
-09°11'05"575	-57°03'29"284
-09°11'06"844	-57°03'29"284
-09°11'06"844	-57°03'28"511
-09°11'07"812	-57°03'28"511
-09°11'07"812	-57°03'27"669
-09°11'08"993	-57°03'27"669
-09°11'08"993	-57°03'26"915
-09°11'09"722	-57°03'26"915
-09°11'09"722	-57°03'26"422
-09°11'10"577	-57°03'26"422
-09°11'10"577	-57°03'24"778
-09°11'11"344	-57°03'24"778
-09°11'11"344	-57°03'23"509
-09°11'12"312	-57°03'23"509
-09°11'12"312	-57°03'22"187

-09°11'13"116	-57°03'22"187
-09°11'13"116	-57°03'20"905
-09°11'13"846	-57°03'20"905

ID:

3DD64725-B889-438D-A99B-A514AEE45241

IMPORTANTE: este serviço possui caráter meramente informativo e, portanto, não dispensa o uso dos instrumentos oficiais pertinentes para produção de efeitos legais. As informações são disponibilizadas no momento e na forma em que são inseridas na base de dados pelos servidores e colaboradores do DNPM.

Dados básicos do processo

Número do processo: 867.109/2014

NUP:

Área (ha): 9673,63

Tipo de requerimento: Requerimento de Lavra Garimpeira

Fase atual: Requerimento de Lavra Garimpeira

Ativo: Sim

Superintendência: Superintendência / MT

UF: PA, MT

Unidade protocolizadora: MATO GROSSO

Data Protocolo: 05/11/2014 16:45:00

Data Prioridade: 05/11/2014 16:45:21

Pessoas relacionadas:

Tipo de Relação	CPF/CNPJ	Nome	Responsabilidade/Representação	Prazo de Arrendamento	Data de Início	Data Final
Titular\Requerente	11.219.803/0001-58	Cooperativa de Pequenos Mineradores de Ouro e Pedras Preciosas de Alta Floresta			05/11/2014	
Representante Legal	630.085.301-25	Darcy Winter			05/11/2014	
Responsável Técnico	904.568.901-49	Darlan Izautino dos Santos			05/11/2014	

Número do processo de Cadastro da Empresa: 967.034/2009

Títulos: Nenhum título associado.

Substâncias:

Nome	Tipo de uso	Data de início	Data final	Motivo de encerramento
MINÉRIO DE OURO	Industrial	05/11/2014		

Municípios:

Nome
JACAREACANGA /PA
APIACÁS /MT
PARANAÍTA /MT

Condição de propriedade do solo:

Tipo
Propriedade de terceiros

Processos associados:

Nenhum processo associado.

Documentos que compõem o processo:

Documento	Data de protocolo
Memorial descritivo	05/11/2014
Planta de situação da área	05/11/2014
Planta de detalhe da área	05/11/2014
Prova de recolhimento de emolumentos	05/11/2014
A.R.T. do memorial descritivo	05/11/2014

A.R.T. da planta de situação/detalhe	05/11/2014
Prova nº registro no org.de reg. comércio	05/11/2014
Prova do nº de inscrição no CNPJ	05/11/2014
Copia dos estatutos ou contrato social	05/11/2014

Eventos:

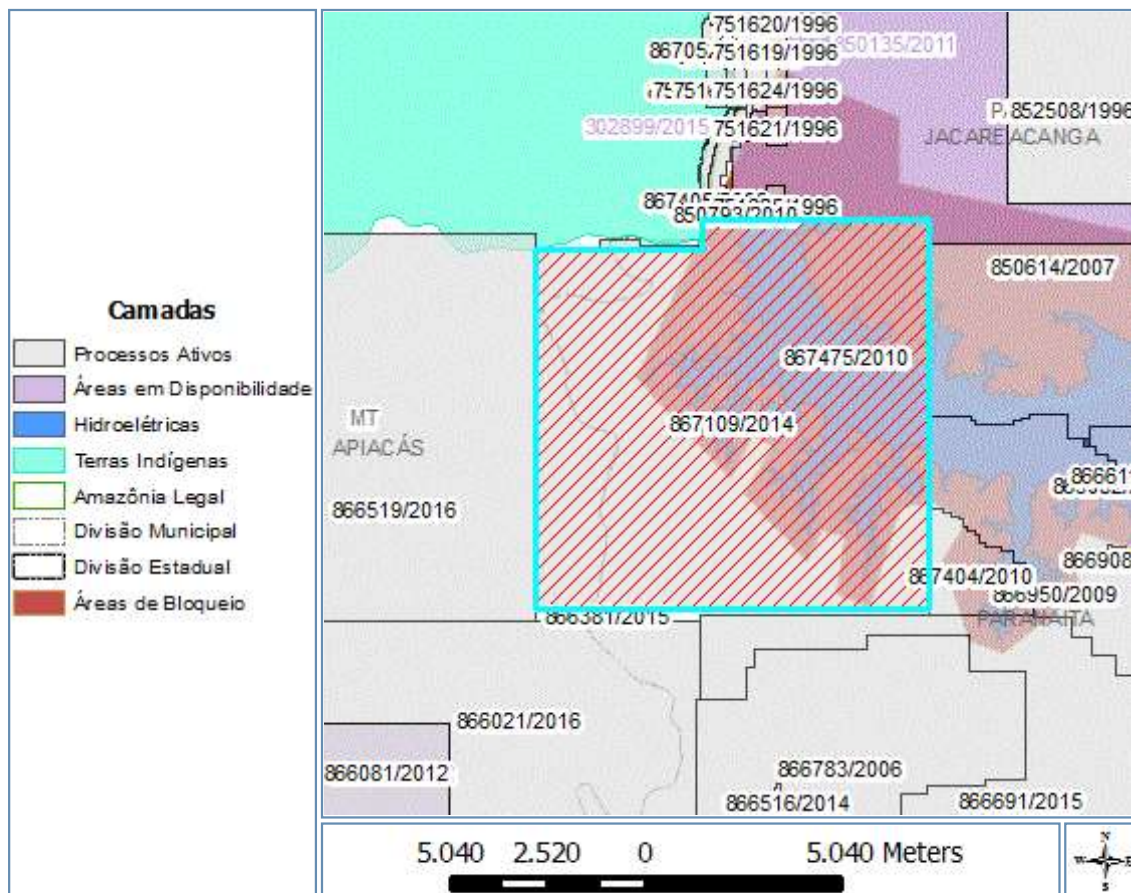
Descrição	Data
793 - REQ PLG/DOCUMENTO DIVERSO PROTOCOLIZADO	28/04/2016
793 - REQ PLG/DOCUMENTO DIVERSO PROTOCOLIZADO	13/04/2016
1974 - SUSPENSÃO DE ANALISE- CONFLITO PROJ ENERGETICO	05/04/2016
333 - REQ PLG/REQUERIMENTO LAVRA GARIMPEIRA PROTOCOLIZADO	05/11/2014

IMPORTANTE: este serviço possui caráter meramente informativo e, portanto, não dispensa o uso dos instrumentos oficiais pertinentes para produção de efeitos legais. As informações são disponibilizadas no momento e na forma em que são inseridas na base de dados pelos servidores e colaboradores do DNPM.

Poligonal

Processo: 867.109/2014

Representação gráfica:



Poligonais:

Área (ha):	9673,63	DATUM:	SIRGAS2000																
Cota mínima (m):	0	Cota máxima (m):	0																
Latitude do ponto de amarração:	-09°11'40"393	Longitude do ponto de amarração:	-57°06'02"083																
Descrição do ponto de amarração:	Ponto de amarração	Comprimento do vetor de amarração (m):	0,00																
Ângulo do vetor de amarração:	00°00'00"000	Rumo do vetor de amarração:	N																
Vértices:	<table border="1"> <thead> <tr> <th>Latitude</th> <th>Longitude</th> </tr> </thead> <tbody> <tr> <td>-09°11'40"393</td> <td>-57°06'02"083</td> </tr> <tr> <td>-09°11'40"393</td> <td>-57°03'43"232</td> </tr> <tr> <td>-09°11'15"019</td> <td>-57°03'43"232</td> </tr> <tr> <td>-09°11'15"019</td> <td>-57°00'34"514</td> </tr> <tr> <td>-09°16'40"677</td> <td>-57°00'34"515</td> </tr> <tr> <td>-09°16'40"677</td> <td>-57°06'02"084</td> </tr> <tr> <td>-09°11'40"393</td> <td>-57°06'02"083</td> </tr> </tbody> </table>			Latitude	Longitude	-09°11'40"393	-57°06'02"083	-09°11'40"393	-57°03'43"232	-09°11'15"019	-57°03'43"232	-09°11'15"019	-57°00'34"514	-09°16'40"677	-57°00'34"515	-09°16'40"677	-57°06'02"084	-09°11'40"393	-57°06'02"083
Latitude	Longitude																		
-09°11'40"393	-57°06'02"083																		
-09°11'40"393	-57°03'43"232																		
-09°11'15"019	-57°03'43"232																		
-09°11'15"019	-57°00'34"514																		
-09°16'40"677	-57°00'34"515																		
-09°16'40"677	-57°06'02"084																		
-09°11'40"393	-57°06'02"083																		
ID:	B264C3AA-7A46-48D5-88E9-D505E61FBC6E																		

IMPORTANTE: este serviço possui caráter meramente informativo e, portanto, não dispensa o uso dos instrumentos oficiais pertinentes para produção de efeitos legais. As informações são disponibilizadas no momento e na forma em que são inseridas na base de dados pelos servidores e colaboradores do DNPM.

Dados básicos do processo

Número do processo: 866.693/2013

NUP:

Área (ha): 499,84

Tipo de requerimento: Requerimento de Lavra Garimpeira

Fase atual: Requerimento de Lavra Garimpeira

Ativo: Sim

Superintendência: Superintendência / MT

UF: MT

Unidade protocolizadora: MATO GROSSO

Data Protocolo: 12/06/2013 16:35:00

Data Prioridade: 12/06/2013 16:35:10

Pessoas relacionadas:

Tipo de Relação	CPF/CNPJ	Nome	Responsabilidade/Representação	Prazo de Arrendamento	Data de Início	Data Final
Titular\Requerente	11.219.803/0001-58	Cooperativa de Pequenos Mineradores de Ouro e Pedras Preciosas de Alta Floresta			12/06/2013	
Representante Legal	904.568.901-49	Darlan Izautino dos Santos			12/06/2013	
Responsável Técnico	904.568.901-49	Darlan Izautino dos Santos			12/06/2013	

Número do processo de Cadastro da Empresa: 967.034/2009

Títulos: Nenhum título associado.

Substâncias:

Nome	Tipo de uso	Data de início	Data final	Motivo de encerramento
MINÉRIO DE OURO	Industrial	12/06/2013		

Municípios:

Nome
PARANAÍTA /MT

Condição de propriedade do solo:

Tipo
Propriedade de terceiros

Processos associados:

Nenhum processo associado.

Documentos que compõem o processo:

Documento	Data de protocolo
Memorial descritivo	12/06/2013
Planta de situação da área	12/06/2013
Planta de detalhe da área	12/06/2013
Prova de recolhimento de emolumentos	12/06/2013
Instrumento de mandato de procuração	12/06/2013
A.R.T. do memorial descritivo	12/06/2013

A.R.T. da planta de situação/detalhe	12/06/2013
Prova n°registro no org.de reg. comércio	12/06/2013
Prova do n° de inscrição no CNPJ	12/06/2013
Copia dos estatutos ou contrato social	12/06/2013

Eventos:

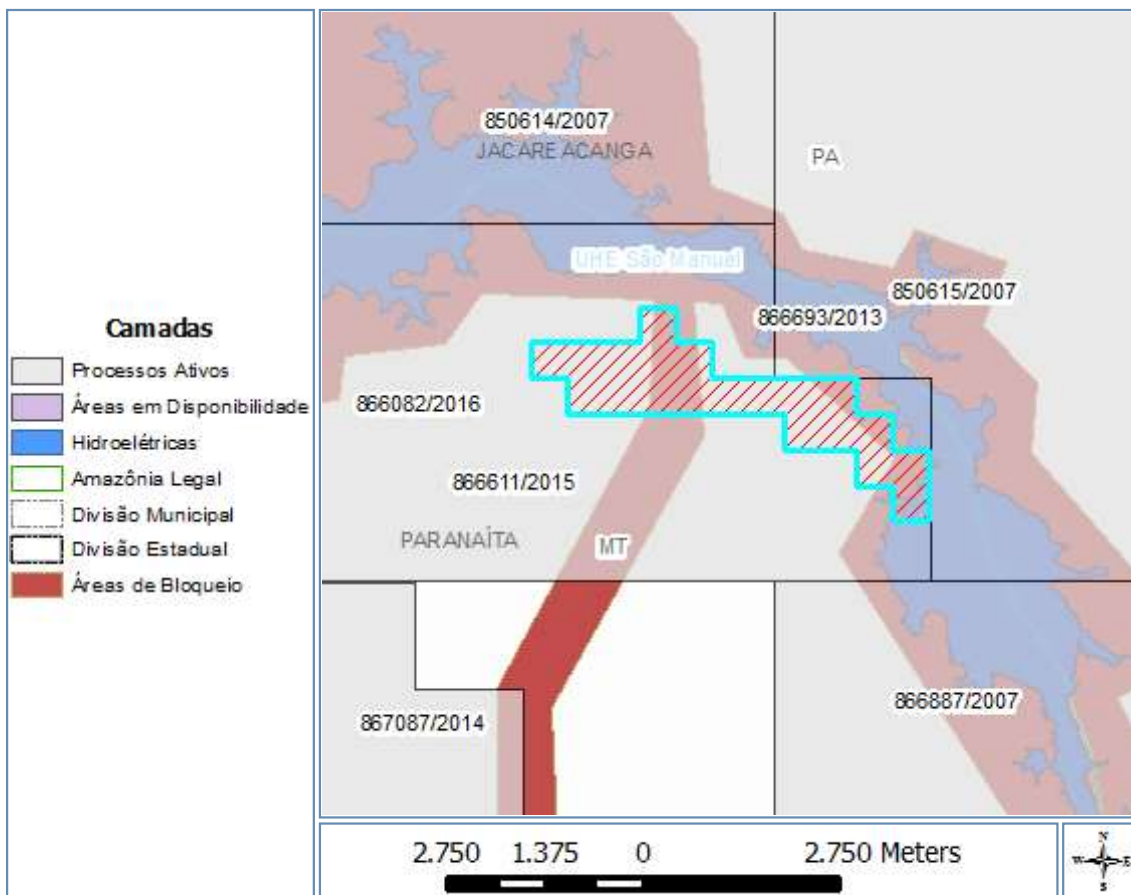
Descrição	Data
1974 - SUSPENSÃO DE ANALISE- CONFLITO PROJ ENERGETICO	05/04/2016
344 - REQ PLG/EXIGÊNCIA PUBLICADA	11/12/2014
333 - REQ PLG/REQUERIMENTO LAVRA GARIMPEIRA PROTOCOLIZADO	12/06/2013

IMPORTANTE: este serviço possui caráter meramente informativo e, portanto, não dispensa o uso dos instrumentos oficiais pertinentes para produção de efeitos legais. As informações são disponibilizadas no momento e na forma em que são inseridas na base de dados pelos servidores e colaboradores do DNPM.

Poligonal

Processo: 866.693/2013

Representação gráfica:



Poligonais:

Área (ha):	499,84	DATUM:	SIRGAS2000
Cota mínima (m):	0	Cota máxima (m):	0
Latitude do ponto de amarração:	-09°14'56"401	Longitude do ponto de amarração:	-56°50'24"150
Descrição do ponto de amarração:	Ponto de Amarração coincidente com o primeiro vértice (estudo de áreas)	Comprimento do vetor de amarração (m):	0,00
Ângulo do vetor de amarração:	00°00'00"000	Rumo do vetor de amarração:	N

Vértices:

Latitude	Longitude
-09°14'56"401	-56°50'24"150
-09°15'12"673	-56°50'24"150
-09°15'12"673	-56°50'07"769
-09°15'28"945	-56°50'07"769
-09°15'28"945	-56°49'39"377
-09°15'28"945	-56°49'02"235
-09°15'45"204	-56°49'02"235
-09°15'45"204	-56°48'45"853
-09°16'01"478	-56°48'45"853
-09°16'01"478	-56°48'29"470
-09°16'34"026	-56°48'29"469
-09°16'34"026	-56°48'45"851

Dados do Processo

-09°16'17"752	-56°48'45"852
-09°16'17"752	-56°49'02"234
-09°16'01"478	-56°49'02"234
-09°16'01"478	-56°49'34"999
-09°15'45"208	-56°49'34"999
-09°15'45"208	-56°49'39"477
-09°15'45"208	-56°51'13"297
-09°15'28"945	-56°51'13"297
-09°15'28"944	-56°51'29"676
-09°15'12"669	-56°51'29"676
-09°15'12"672	-56°50'40"532
-09°15'12"668	-56°50'40"532
-09°14'56"401	-56°50'40"532
-09°14'56"401	-56°50'24"150

ID:

7E5DC476-BEDD-46AE-B996-DFD50AC51511

IMPORTANTE: este serviço possui caráter meramente informativo e, portanto, não dispensa o uso dos instrumentos oficiais pertinentes para produção de efeitos legais. As informações são disponibilizadas no momento e na forma em que são inseridas na base de dados pelos servidores e colaboradores do DNPM.

Dados básicos do processo

Número do processo: 866.611/2015

NUP:

Área (ha): 5090,48

Tipo de requerimento: Requerimento de Lavra Garimpeira

Fase atual: Requerimento de Lavra Garimpeira

Ativo: Sim

Superintendência: Superintendência / MT

UF: PA, MT

Unidade protocolizadora: MATO GROSSO

Data Protocolo: 11/11/2015 12:05:00

Data Prioridade: 11/11/2015 12:05:17

Pessoas relacionadas:

Tipo de Relação	CPF/CNPJ	Nome	Responsabilidade/Representação	Prazo de Arrendamento	Data de Início	Data Final
Titular\Requerente	11.219.803/0001-58	Cooperativa de Pequenos Mineradores de Ouro e Pedras Preciosas de Alta Floresta			11/11/2015	
Representante Legal	904.568.901-49	Darlan Izautino dos Santos			11/11/2015	
Responsável Técnico	904.568.901-49	Darlan Izautino dos Santos			11/11/2015	

Número do processo de Cadastro da Empresa: 967.034/2009

Títulos: Nenhum título associado.

Substâncias:

Nome	Tipo de uso	Data de início	Data final	Motivo de encerramento
MINÉRIO DE OURO	Industrial	11/11/2015		

Municípios:

Nome
JACAREACANGA /PA
PARANAÍTA /MT

Condição de propriedade do solo:

Tipo
Propriedade de terceiros

Processos associados:

Nenhum processo associado.

Documentos que compõem o processo:

Documento	Data de protocolo
Memorial descritivo	11/11/2015
Planta de situação da área	11/11/2015
Planta de detalhe da área	11/11/2015
Prova de recolhimento de emolumentos	11/11/2015
Instrumento de mandato de procuração	11/11/2015

A.R.T. do memorial descritivo	11/11/2015
A.R.T. da planta de situação/detalhe	11/11/2015
Prova nº registro no org.de reg. comércio	11/11/2015
Prova do nº de inscrição no CNPJ	11/11/2015
Copia dos estatutos ou contrato social	11/11/2015

Eventos:

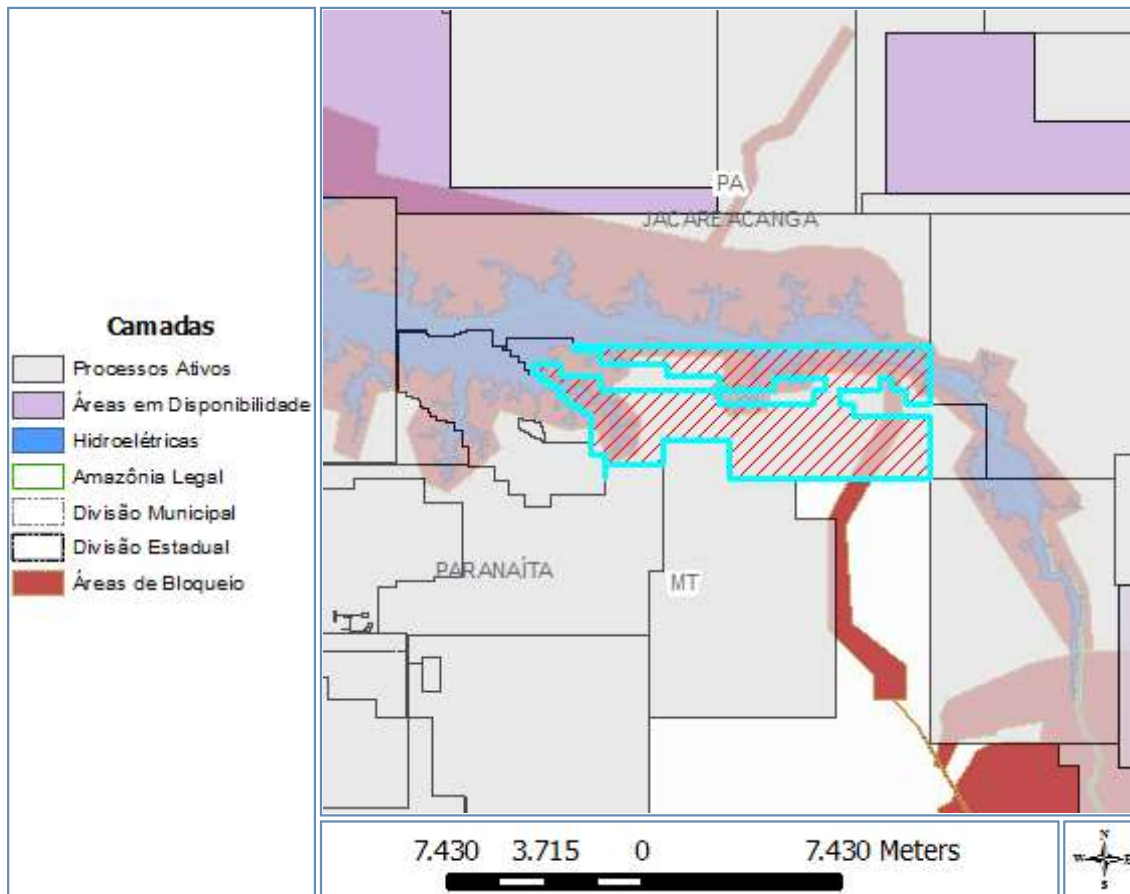
Descrição	Data
793 - REQ PLG/DOCUMENTO DIVERSO PROTOCOLIZADO	28/04/2016
793 - REQ PLG/DOCUMENTO DIVERSO PROTOCOLIZADO	13/04/2016
1974 - SUSPENSÃO DE ANALISE- CONFLITO PROJ ENERGETICO	05/04/2016
333 - REQ PLG/REQUERIMENTO LAVRA GARIMPEIRA PROTOCOLIZADO	11/11/2015

IMPORTANTE: este serviço possui caráter meramente informativo e, portanto, não dispensa o uso dos instrumentos oficiais pertinentes para produção de efeitos legais. As informações são disponibilizadas no momento e na forma em que são inseridas na base de dados pelos servidores e colaboradores do DNPM.

Poligonal

Processo: **866.611/2015**

Representação gráfica:



Poligonais:

Área (ha):	5090,48	DATUM:	SIRGAS2000
Cota mínima (m):	0	Cota máxima (m):	0
Latitude do ponto de amarração:	-09°14'18"229	Longitude do ponto de amarração:	-56°56'57"280
Descrição do ponto de amarração:	Ponto de amarração	Comprimento do vetor de amarração (m):	0,00
Ângulo do vetor de amarração:	00°00'00"000	Rumo do vetor de amarração:	N

Vértices:

Latitude	Longitude
-09°14'18"229	-56°49'39"377
-09°15'28"945	-56°49'39"377
-09°15'28"945	-56°50'07"769
-09°15'12"673	-56°50'07"769
-09°15'12"673	-56°50'24"150
-09°14'56"402	-56°50'24"150
-09°14'56"402	-56°50'40"531
-09°15'12"672	-56°50'40"531
-09°15'12"672	-56°51'29"676
-09°15'28"943	-56°51'29"676
-09°15'28"943	-56°51'13"296
-09°15'45"219	-56°51'13"296
-09°15'45"219	-56°49'39"377
-09°17'01"064	-56°49'39"377

-09°17'01"064	-56°53'45"071
-09°16'13"025	-56°53'45"071
-09°16'13"025	-56°55'06"973
-09°16'45"087	-56°55'06"973
-09°16'45"087	-56°56'19"714
-09°17'01"002	-56°56'19"714
-09°17'01"002	-56°56'19"778
-09°16'31"001	-56°56'19"778
-09°16'31"001	-56°56'36"151
-09°15'42"173	-56°56'36"151
-09°15'42"173	-56°56'45"964
-09°15'35"660	-56°56'45"964
-09°15'35"660	-56°56'55"791
-09°15'29"147	-56°56'55"791
-09°15'29"147	-56°57'05"617
-09°15'19"379	-56°57'05"617
-09°15'19"379	-56°57'15"443
-09°15'06"356	-56°57'15"443
-09°15'06"356	-56°57'28"543
-09°14'59"842	-56°57'28"543
-09°14'59"842	-56°57'38"370
-09°14'53"328	-56°57'38"370
-09°14'53"328	-56°57'46"436
-09°14'40"062	-56°57'46"436
-09°14'40"062	-56°57'13"669
-09°14'56"345	-56°57'13"669
-09°14'56"345	-56°56'24"531
-09°15'12"632	-56°56'24"531
-09°15'12"632	-56°53'57"103
-09°14'56"399	-56°53'57"103
-09°14'56"399	-56°55'02"625
-09°14'40"110	-56°55'02"625
-09°14'40"110	-56°56'24"526
-09°14'23"812	-56°56'24"526
-09°14'23"812	-56°56'57"280
-09°14'18"229	-56°56'57"280
-09°14'18"229	-56°49'39"377
-09°14'56"422	-56°52'51"575
-09°15'12"682	-56°52'51"575
-09°15'12"682	-56°53'57"103
-09°15'28"945	-56°53'57"103
-09°15'28"945	-56°52'02"435
-09°15'12"691	-56°52'02"435
-09°15'12"691	-56°51'46"051
-09°14'56"422	-56°51'46"051
-09°14'56"422	-56°52'51"575

ID:

EDEFCD08-BEDF-41E9-A747-5EEFFC60FF73

IMPORTANTE: este serviço possui caráter meramente informativo e, portanto, não dispensa o uso dos instrumentos oficiais pertinentes para produção de efeitos legais. As informações são disponibilizadas no momento e na forma em que são inseridas na base de dados pelos servidores e colaboradores do DNPM.

Dados básicos do processo

Número do processo: 866.691/2015

NUP: 0009718.00008052/2015-56

Área (ha): 5742,34

Tipo de requerimento: Requerimento de Lavra Garimpeira

Fase atual: Requerimento de Lavra Garimpeira

Ativo: Sim

Superintendência: Superintendência / MT

UF: MT

Unidade protocolizadora: MATO GROSSO

Data Protocolo: 08/12/2015 16:27:00

Data Prioridade: 08/12/2015 16:26:51

Pessoas relacionadas:

Tipo de Relação	CPF/CNPJ	Nome	Responsabilidade/Representação	Prazo de Arrendamento	Data de Início	Data Final
Titular\Requerente	11.219.803/0001-58	Cooperativa de Pequenos Mineradores de Ouro e Pedras Preciosas de Alta Floresta			08/12/2015	
Representante Legal	904.568.901-49	Darlan Izautino dos Santos			08/12/2015	
Responsável Técnico	904.568.901-49	Darlan Izautino dos Santos			08/12/2015	

Número do processo de Cadastro da Empresa: 967.034/2009

Títulos: Nenhum título associado.

Substâncias:

Nome	Tipo de uso	Data de início	Data final	Motivo de encerramento
MINÉRIO DE OURO	Industrial	08/12/2015		

Municípios:

Nome
PARANAÍTA /MT

Condição de propriedade do solo:

Tipo
Propriedade de terceiros

Processos associados:

Nenhum processo associado.

Documentos que compõem o processo:

Documento	Data de protocolo
Memorial descritivo	08/12/2015
Planta de situação da área	08/12/2015
Planta de detalhe da área	08/12/2015
Prova de recolhimento de emolumentos	08/12/2015
Instrumento de mandato de procuração	08/12/2015
A.R.T. do memorial descritivo	08/12/2015

A.R.T. da planta de situação/detalhe	08/12/2015
Prova nº registro no org.de reg. comércio	08/12/2015
Prova do nº de inscrição no CNPJ	08/12/2015
Copia dos estatutos ou contrato social	08/12/2015

Eventos:

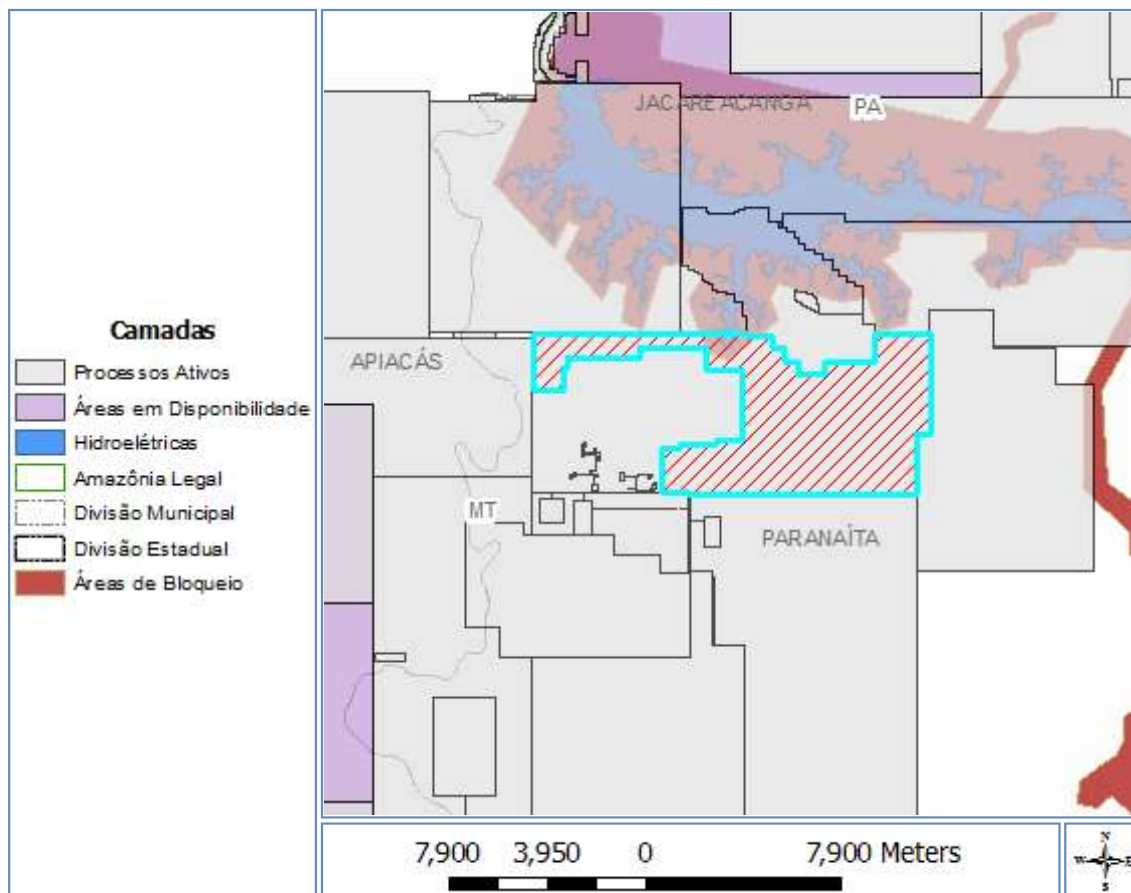
Descrição	Data
1974 - SUSPENSÃO DE ANALISE- CONFLITO PROJ ENERGETICO	05/04/2016
333 - REQ PLG/REQUERIMENTO LAVRA GARIMPEIRA PROTOCOLIZADO	08/12/2015

IMPORTANTE: este serviço possui caráter meramente informativo e, portanto, não dispensa o uso dos instrumentos oficiais pertinentes para produção de efeitos legais. As informações são disponibilizadas no momento e na forma em que são inseridas na base de dados pelos servidores e colaboradores do DNPM.

Poligonal

Processo: 866.691/2015

Representação gráfica:



Poligonais:

Área (ha):	5742,34	DATUM:	SIRGAS2000
Cota mínima (m):	0	Cota máxima (m):	0
Latitude do ponto de amarração:	-09°16'45"015	Longitude do ponto de amarração:	-57°03'44"489
Descrição do ponto de amarração:	Ponto de amarração	Comprimento do vetor de amarração (m):	0,00
Ângulo do vetor de amarração:	00°00'00"000	Rumo do vetor de amarração:	N

Vértices:

Latitude	Longitude
-09°16'45"015	-57°03'44"489
-09°16'45"015	-56°59'06"849
-09°16'47"294	-56°59'06"849
-09°16'47"294	-56°58'34"084
-09°17'03"574	-56°58'34"084
-09°17'03"574	-56°58'17"703
-09°17'19"850	-56°58'17"703
-09°17'19"850	-56°57'58"046
-09°17'36"127	-56°57'58"046
-09°17'36"127	-56°57'25"281
-09°17'19"860	-56°57'25"281
-09°17'19"860	-56°56'19"747
-09°16'45"112	-56°56'19"747
-09°16'45"112	-56°55'06"797

-09°18'55"306	-56°55'06"797
-09°18'55"306	-56°55'23"179
-09°20'13"432	-56°55'23"179
-09°20'13"432	-57°00'23"055
-09°20'11"291	-57°00'23"055
-09°20'11"291	-57°00'57"256
-09°19'14"296	-57°00'57"256
-09°19'14"296	-57°00'34"794
-09°19'08"280	-57°00'34"794
-09°19'08"280	-56°59'47"442
-09°19'02"269	-56°59'47"442
-09°19'02"269	-56°59'12"837
-09°17'31"921	-56°59'12"837
-09°17'31"921	-57°00'00"790
-09°17'02"100	-57°00'00"790
-09°17'02"100	-57°01'26"368
-09°17'14"411	-57°01'26"368
-09°17'14"411	-57°02'59"853
-09°17'29"451	-57°02'59"853
-09°17'29"451	-57°03'06"543
-09°17'56"562	-57°03'06"543
-09°17'56"562	-57°03'44"489
-09°16'45"015	-57°03'44"489

ID:

F9D8F582-F174-491D-8740-2D9A6322C415

IMPORTANTE: este serviço possui caráter meramente informativo e, portanto, não dispensa o uso dos instrumentos oficiais pertinentes para produção de efeitos legais. As informações são disponibilizadas no momento e na forma em que são inseridas na base de dados pelos servidores e colaboradores do DNPM.

Dados básicos do processo

Número do processo: 866.082/2016

NUP: 0009718.00008673/2016-67

Área (ha): 7346,98

Tipo de requerimento: Requerimento de Lavra Garimpeira

Fase atual: Requerimento de Lavra Garimpeira

Ativo: Sim

Superintendência: Superintendência / MT

UF: PA, MT

Unidade protocolizadora: MATO GROSSO

Data Protocolo: 26/01/2016 11:16:00

Data Prioridade: 26/01/2016 11:16:09

Pessoas relacionadas:

Tipo de Relação	CPF/CNPJ	Nome	Responsabilidade/Representação	Prazo de Arrendamento	Data de Início	Data Final
Titular\Requerente	11.219.803/0001-58	Cooperativa de Pequenos Mineradores de Ouro e Pedras Preciosas de Alta Floresta			26/01/2016	
Representante Legal	630.085.301-25	Darcy Winter			26/01/2016	
Responsável Técnico	904.568.901-49	Darlan Izautino dos Santos			26/01/2016	

Número do processo de Cadastro da Empresa: 967.034/2009

Títulos: Nenhum título associado.

Substâncias:

Nome	Tipo de uso	Data de início	Data final	Motivo de encerramento
MINÉRIO DE OURO	Industrial	26/01/2016		

Municípios:

Nome
JACAREACANGA /PA
PARANAÍTA /MT

Condição de propriedade do solo:

Tipo
Propriedade de terceiros

Processos associados:

Nenhum processo associado.

Documentos que compõem o processo:

Documento	Data de protocolo
Memorial descritivo	26/01/2016
Planta de situação da área	26/01/2016
Planta de detalhe da área	26/01/2016
Prova de recolhimento de emolumentos	26/01/2016
A.R.T. do memorial descritivo	26/01/2016
A.R.T. da planta de situação/detalhe	26/01/2016

Prova n°registro no org.de reg. comércio	26/01/2016
Prova do n° de inscrição no CNPJ	26/01/2016
Copia dos estatutos ou contrato social	26/01/2016

Eventos:

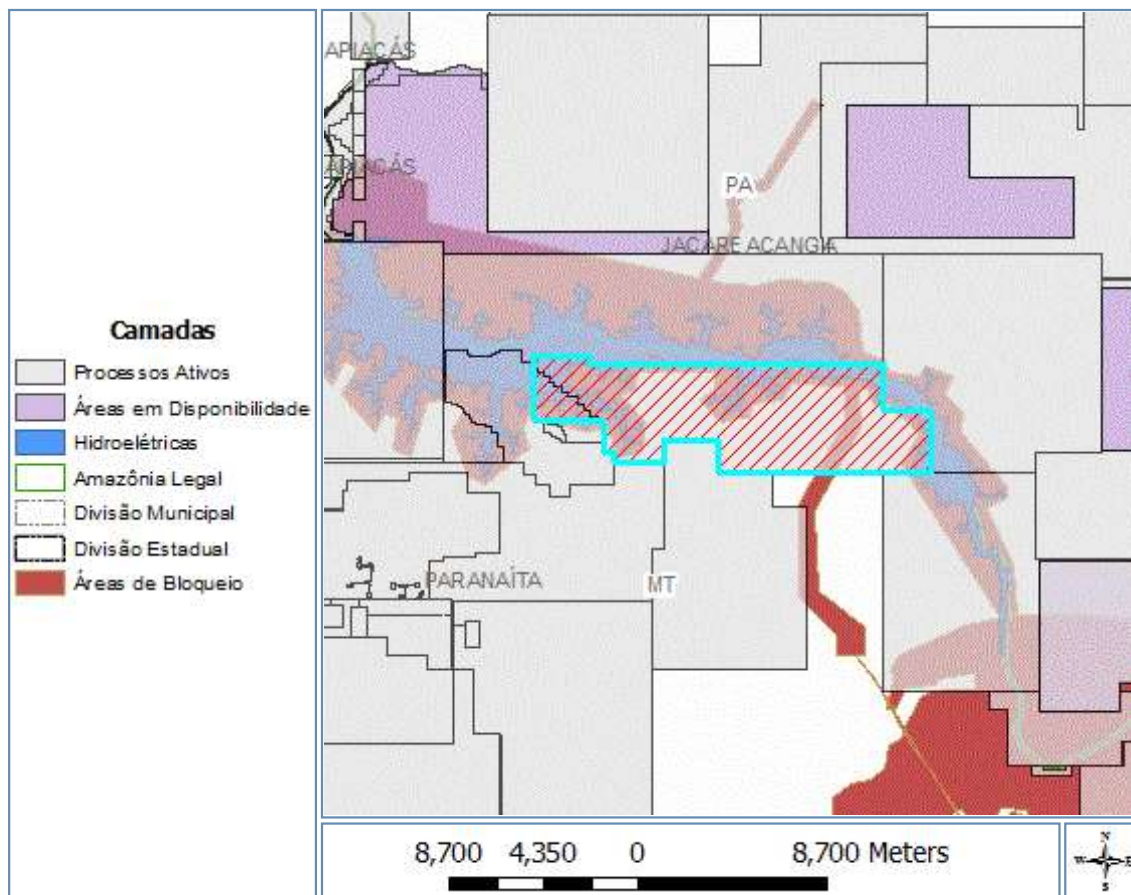
Descrição	Data
793 - REQ PLG/DOCUMENTO DIVERSO PROTOCOLIZADO	25/08/2016
793 - REQ PLG/DOCUMENTO DIVERSO PROTOCOLIZADO	28/04/2016
793 - REQ PLG/DOCUMENTO DIVERSO PROTOCOLIZADO	13/04/2016
1974 - SUSPENSÃO DE ANALISE- CONFLITO PROJ ENERGETICO	05/04/2016
333 - REQ PLG/REQUERIMENTO LAVRA GARIMPEIRA PROTOCOLIZADO	26/01/2016

IMPORTANTE: este serviço possui caráter meramente informativo e, portanto, não dispensa o uso dos instrumentos oficiais pertinentes para produção de efeitos legais. As informações são disponibilizadas no momento e na forma em que são inseridas na base de dados pelos servidores e colaboradores do DNPM.

Poligonal

Processo: 866.082/2016

Representação gráfica:



Poligonais:

Área (ha):	7346,98	DATUM:	SIRGAS2000
Cota mínima (m):	0	Cota máxima (m):	0
Latitude do ponto de amarração:	-09°14'07"485	Longitude do ponto de amarração:	-56°58'19"198
Descrição do ponto de amarração:	Ponto de amarração	Comprimento do vetor de amarração (m):	0,00
Ângulo do vetor de amarração:	00°00'00"000	Rumo do vetor de amarração:	N

Vértices:

Latitude	Longitude
-09°14'07"485	-56°58'19"198
-09°14'07"485	-56°56'57"291
-09°14'18"107	-56°56'57"291
-09°14'18"107	-56°49'39"477
-09°15'28"944	-56°49'39"477
-09°15'28"944	-56°48'28"326
-09°17'00"921	-56°48'28"326
-09°17'00"921	-56°53'45"071
-09°16'13"031	-56°53'45"071
-09°16'13"031	-56°55'06"973
-09°16'45"087	-56°55'06"973
-09°16'45"087	-56°56'19"745
-09°16'31"046	-56°56'19"745
-09°16'31"046	-56°56'36"138

-09°15'42"173	-56°56'36"138
-09°15'42"173	-56°58'19"198
-09°14'07"485	-56°58'19"198

ID:

804356FF-42D7-43E1-9ADB-46CAD380905A

IMPORTANTE: este serviço possui caráter meramente informativo e, portanto, não dispensa o uso dos instrumentos oficiais pertinentes para produção de efeitos legais. As informações são disponibilizadas no momento e na forma em que são inseridas na base de dados pelos servidores e colaboradores do DNPM.

Dados básicos do processo

Número do processo: 867.087/2014

NUP:

Área (ha): 6267,95

Tipo de requerimento: Requerimento de Lavra Garimpeira

Fase atual: Requerimento de Lavra Garimpeira

Ativo: Sim

Superintendência: Superintendência / MT

UF: MT

Unidade protocolizadora: MATO GROSSO

Data Protocolo: 05/11/2014 12:43:00

Data Prioridade: 05/11/2014 12:43:09

Pessoas relacionadas:

Tipo de Relação	CPF/CNPJ	Nome	Responsabilidade/Representação	Prazo de Arrendamento	Data de Início	Data Final
Titular\Requerente	11.219.803/0001-58	Cooperativa de Pequenos Mineradores de Ouro e Pedras Preciosas de Alta Floresta			05/11/2014	
Representante Legal	630.085.301-25	Darcy Winter			05/11/2014	
Responsável Técnico	904.568.901-49	Darlan Izautino dos Santos			05/11/2014	

Número do processo de Cadastro da Empresa: 967.034/2009

Títulos: Nenhum título associado.

Substâncias:

Nome	Tipo de uso	Data de início	Data final	Motivo de encerramento
MINÉRIO DE OURO	Industrial	05/11/2014		

Municípios:

Nome
PARANAÍTA /MT

Condição de propriedade do solo:

Tipo
Proprietário da área

Processos associados:

Nenhum processo associado.

Documentos que compõem o processo:

Documento	Data de protocolo
Memorial descritivo	05/11/2014
Planta de situação da área	05/11/2014
Planta de detalhe da área	05/11/2014
Prova de recolhimento de emolumentos	05/11/2014
A.R.T. do memorial descritivo	05/11/2014
A.R.T. da planta de situação/detalhe	05/11/2014
Prova nº registro no org.de reg. comércio	05/11/2014

Prova do nº de inscrição no CNPJ	05/11/2014
Cópia dos estatutos ou contrato social	05/11/2014

Eventos:

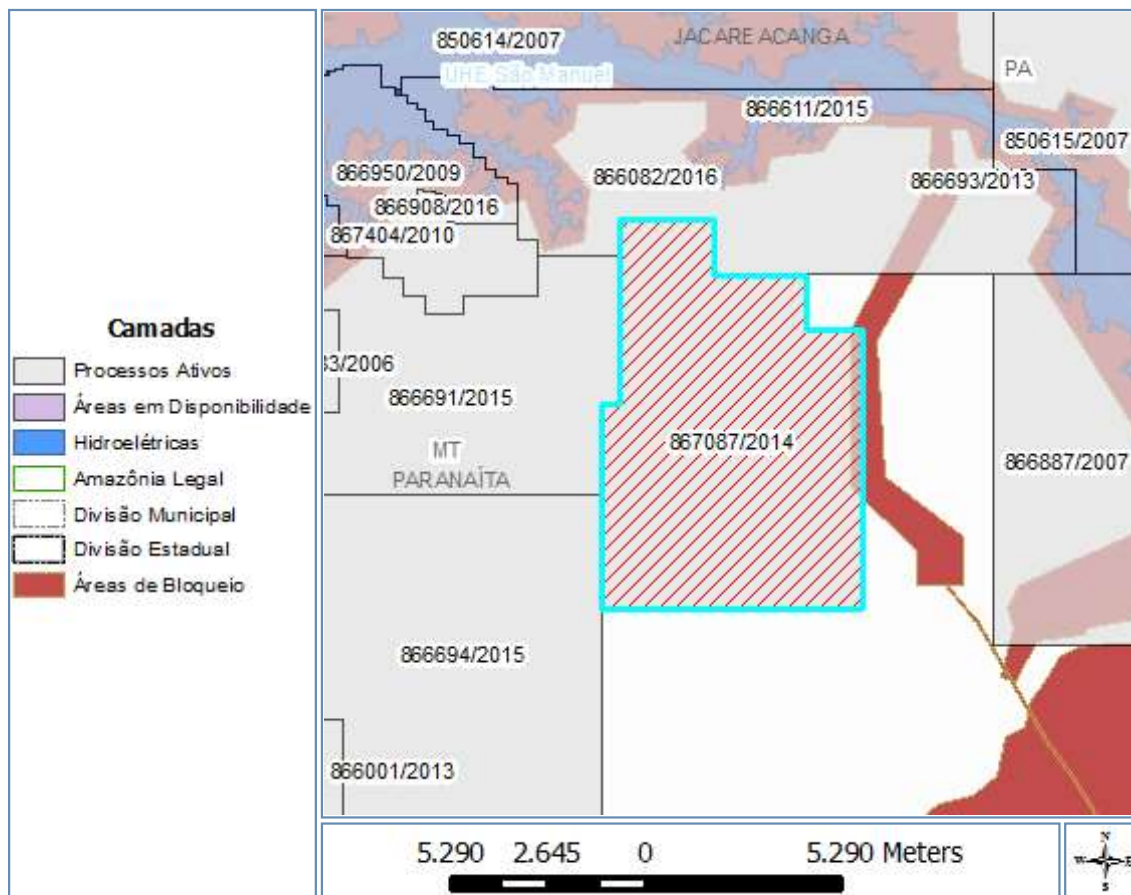
Descrição	Data
793 - REQ PLG/DOCUMENTO DIVERSO PROTOCOLIZADO	25/08/2016
1974 - SUSPENSÃO DE ANÁLISE- CONFLITO PROJ ENERGETICO	05/04/2016
333 - REQ PLG/REQUERIMENTO LAVRA GARIMPEIRA PROTOCOLIZADO	05/11/2014

IMPORTANTE: este serviço possui caráter meramente informativo e, portanto, não dispensa o uso dos instrumentos oficiais pertinentes para produção de efeitos legais. As informações são disponibilizadas no momento e na forma em que são inseridas na base de dados pelos servidores e colaboradores do DNPM.

Poligonal

Processo: 867.087/2014

Representação gráfica:



Poligonais:

Área (ha):	6267,95	DATUM:	SIRGAS2000
Cota mínima (m):	0	Cota máxima (m):	0
Latitude do ponto de amarração:	-09°17'01"041	Longitude do ponto de amarração:	-56°53'45"072
Descrição do ponto de amarração:	Ponto de Amarração coincidente com o primeiro vértice (estudo de áreas)	Comprimento do vetor de amarração (m):	0,00
Ângulo do vetor de amarração:	00°00'00"000	Rumo do vetor de amarração:	N

Vértices:

Latitude	Longitude
-09°17'01"041	-56°53'45"072
-09°17'01"832	-56°53'45"072
-09°17'01"832	-56°53'45"068
-09°17'01"852	-56°53'45"068
-09°17'01"852	-56°52'23"157
-09°17'50"668	-56°52'23"164
-09°17'50"668	-56°52'23"151
-09°17'50"674	-56°51'34"013
-09°21'54"776	-56°51'34"036
-09°21'54"776	-56°52'47"886
-09°21'54"752	-56°55'07"112
-09°21'54"776	-56°55'07"112

Dados do Processo

-09°21'54"776	-56°55'23"180
-09°20'13"433	-56°55'23"180
-09°18'55"775	-56°55'23"180
-09°18'55"775	-56°55'06"980
-09°18'55"306	-56°55'06"980
-09°18'55"306	-56°55'06"796
-09°16'45"114	-56°55'06"797
-09°16'45"114	-56°55'06"980
-09°16'37"011	-56°55'06"980
-09°16'13"031	-56°55'06"973
-09°16'13"032	-56°53'45"068
-09°16'43"459	-56°53'45"068
-09°17'01"008	-56°53'45"072
-09°17'01"041	-56°53'45"072

ID:

2DB787F4-DAE0-41DD-AFAE-C2653B038E9D

IMPORTANTE: este serviço possui caráter meramente informativo e, portanto, não dispensa o uso dos instrumentos oficiais pertinentes para produção de efeitos legais. As informações são disponibilizadas no momento e na forma em que são inseridas na base de dados pelos servidores e colaboradores do DNPM.

Dados básicos do processo

Número do processo: 850.114/2014

NUP:

Área (ha): 133,03

Tipo de requerimento: Requerimento de Lavra Garimpeira

Fase atual: Requerimento de Lavra Garimpeira

Ativo: Sim

Superintendência: Superintendência / PA

UF: PA

Unidade protocolizadora: PARÁ

Data Protocolo: 20/02/2014 15:58:00

Data Prioridade: 20/02/2014 15:58:20

Pessoas relacionadas:

Tipo de Relação	CPF/CNPJ	Nome	Responsabilidade/Representação	Prazo de Arrendamento	Data de Início	Data Final
Titular\Requerente	11.219.803/0001-58	Cooperativa de Pequenos Mineradores de Ouro e Pedras Preciosas de Alta Floresta			20/02/2014	
Representante Legal	11.219.803/0001-58	Cooperativa de Pequenos Mineradores de Ouro e Pedras Preciosas de Alta Floresta			20/02/2014	
Responsável Técnico	000.374.051-01	Hermes Galdino Pereira da Silva			20/02/2014	

Número do processo de Cadastro da Empresa: 967.034/2009

Títulos: Nenhum título associado.

Substâncias:

Nome	Tipo de uso	Data de início	Data final	Motivo de encerramento
MINÉRIO DE OURO	Industrial	20/02/2014		

Municípios:

Nome
JACAREACANGA /PA

Condição de propriedade do solo:

Tipo
Propriedade de terceiros

Processos associados:

Nenhum processo associado.

Documentos que compõem o processo:

Documento	Data de protocolo
Memorial descritivo	20/02/2014
Planta de situação da área	20/02/2014

Planta de detalhe da área	20/02/2014
Assentimento ent. pública- área pública	20/02/2014
Prova de recolhimento de emolumentos	20/02/2014
Instrumento de mandato de procuração	20/02/2014
Comprovação da nacionalidade brasileira	20/02/2014
A.R.T. do memorial descritivo	20/02/2014
A.R.T. da planta de situação/detalhe	20/02/2014
Prova nº registro no org.de reg. comércio	20/02/2014
Prova do nº de inscrição no CNPJ	20/02/2014
Cópia dos estatutos ou contrato social	20/02/2014

Eventos:

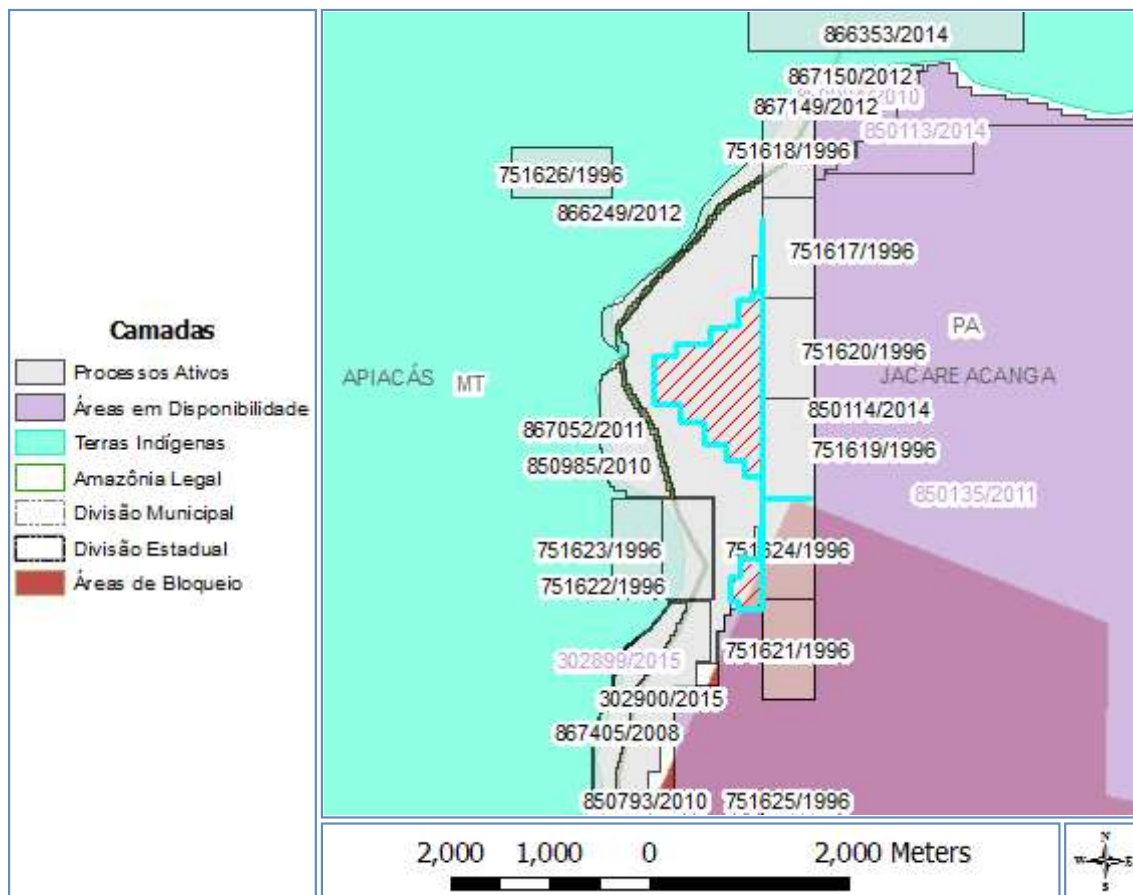
Descrição	Data
793 - REQ PLG/DOCUMENTO DIVERSO PROTOCOLIZADO	29/04/2016
793 - REQ PLG/DOCUMENTO DIVERSO PROTOCOLIZADO	13/04/2016
344 - REQ PLG/EXIGÊNCIA PUBLICADA	03/03/2016
333 - REQ PLG/REQUERIMENTO LAVRA GARIMPEIRA PROTOCOLIZADO	20/02/2014

IMPORTANTE: este serviço possui caráter meramente informativo e, portanto, não dispensa o uso dos instrumentos oficiais pertinentes para produção de efeitos legais. As informações são disponibilizadas no momento e na forma em que são inseridas na base de dados pelos servidores e colaboradores do DNPM.

Poligonal

Processo: 850.114/2014

Representação gráfica:



Poligonais:

Área (ha):	133.03	DATUM:	SIRGAS2000																										
Cota mínima (m):	0	Cota máxima (m):	0																										
Latitude do ponto de amarração:	-09°07'38"198	Longitude do ponto de amarração:	-57°02'50"215																										
Descrição do ponto de amarração:	Ponto de Amarração coincidente com o primeiro vértice (estudo de áreas)	Comprimento do vetor de amarração (m):	0,00																										
Ângulo do vetor de amarração:	00°00'00"000	Rumo do vetor de amarração:	N																										
Vértices:	<table border="1"> <thead> <tr> <th>Latitude</th> <th>Longitude</th> </tr> </thead> <tbody> <tr><td>-09°07'38"198</td><td>-57°02'50"215</td></tr> <tr><td>-09°08'03"668</td><td>-57°02'50"215</td></tr> <tr><td>-09°08'03"668</td><td>-57°02'50"203</td></tr> <tr><td>-09°08'36"206</td><td>-57°02'50"203</td></tr> <tr><td>-09°09'08"755</td><td>-57°02'50"203</td></tr> <tr><td>-09°09'08"755</td><td>-57°02'34"532</td></tr> <tr><td>-09°09'08"769</td><td>-57°02'34"532</td></tr> <tr><td>-09°09'08"769</td><td>-57°02'50"226</td></tr> <tr><td>-09°09'41"318</td><td>-57°02'50"226</td></tr> <tr><td>-09°09'44"789</td><td>-57°02'50"226</td></tr> <tr><td>-09°09'44"789</td><td>-57°02'58"218</td></tr> <tr><td>-09°09'42"273</td><td>-57°02'58"218</td></tr> </tbody> </table>			Latitude	Longitude	-09°07'38"198	-57°02'50"215	-09°08'03"668	-57°02'50"215	-09°08'03"668	-57°02'50"203	-09°08'36"206	-57°02'50"203	-09°09'08"755	-57°02'50"203	-09°09'08"755	-57°02'34"532	-09°09'08"769	-57°02'34"532	-09°09'08"769	-57°02'50"226	-09°09'41"318	-57°02'50"226	-09°09'44"789	-57°02'50"226	-09°09'44"789	-57°02'58"218	-09°09'42"273	-57°02'58"218
Latitude	Longitude																												
-09°07'38"198	-57°02'50"215																												
-09°08'03"668	-57°02'50"215																												
-09°08'03"668	-57°02'50"203																												
-09°08'36"206	-57°02'50"203																												
-09°09'08"755	-57°02'50"203																												
-09°09'08"755	-57°02'34"532																												
-09°09'08"769	-57°02'34"532																												
-09°09'08"769	-57°02'50"226																												
-09°09'41"318	-57°02'50"226																												
-09°09'44"789	-57°02'50"226																												
-09°09'44"789	-57°02'58"218																												
-09°09'42"273	-57°02'58"218																												

Dados do Processo

-09°09'42"273	-57°03'00"809
-09°09'34"123	-57°03'00"809
-09°09'34"123	-57°02'57"384
-09°09'27"730	-57°02'57"384
-09°09'27"730	-57°02'57"205
-09°09'28"683	-57°02'57"205
-09°09'28"683	-57°02'51"018
-09°09'18"064	-57°02'51"018
-09°09'18"064	-57°02'50"489
-09°09'02"016	-57°02'50"489
-09°09'02"016	-57°02'56"260
-09°08'56"384	-57°02'56"260
-09°08'56"384	-57°03'02"272
-09°08'51"285	-57°03'02"272
-09°08'51"285	-57°03'09"122
-09°08'43"825	-57°03'09"122
-09°08'43"825	-57°03'17"493
-09°08'38"498	-57°03'17"493
-09°08'38"498	-57°03'26"017
-09°08'22"397	-57°03'26"017
-09°08'22"397	-57°03'18"677
-09°08'18"406	-57°03'18"677
-09°08'18"406	-57°03'07"380
-09°08'13"550	-57°03'07"380
-09°08'13"550	-57°03'01"715
-09°08'12"690	-57°03'01"715
-09°08'12"690	-57°02'58"315
-09°08'04"200	-57°02'58"315
-09°08'04"200	-57°02'53"951
-09°08'01"760	-57°02'53"951
-09°08'01"760	-57°02'51"167
-09°07'49"689	-57°02'51"167
-09°07'49"689	-57°02'50"606
-09°07'38"198	-57°02'50"606
-09°07'38"198	-57°02'50"215

ID:

EB64E445-3BB0-4D6F-8D87-B37C9B17F313

IMPORTANTE: este serviço possui caráter meramente informativo e, portanto, não dispensa o uso dos instrumentos oficiais pertinentes para produção de efeitos legais. As informações são disponibilizadas no momento e na forma em que são inseridas na base de dados pelos servidores e colaboradores do DNPM.

Dados básicos do processo

Número do processo: 866.908/2016

NUP: 0009718.00133488/2016-36

Área (ha): 48,91

Tipo de requerimento: Requerimento de Mudança de Regime para PLG

Fase atual: Requerimento de Lavra Garimpeira

Ativo: Sim

Superintendência: Superintendência / MT

UF: MT

Unidade protocolizadora: MATO GROSSO

Data Protocolo: 01/12/2016 11:36:00

Data Prioridade: 29/12/2009 09:53:41

Pessoas relacionadas:

Tipo de Relação	CPF/CNPJ	Nome	Responsabilidade/Representação	Prazo de Arrendamento	Data de Início	Data Final
Titular\Requerente	261.185.055-00	Luiz Gonzaga de Macedo			01/12/2016	
Representante Legal	460.075.981-87	Elzio da Silva Barboza			01/12/2016	
Responsável Técnico	159.303.271-49	Francisco Egidio Cavalcante Pinho			01/12/2016	

Número do processo de Cadastro da Empresa:

Títulos: Nenhum título associado.

Substâncias:

Nome	Tipo de uso	Data de início	Data final	Motivo de encerramento
MINÉRIO DE OURO	Industrial	01/12/2016		

Municípios:

Nome
PARANAÍTA /MT

Condição de propriedade do solo:

Tipo
Propriedade de terceiros

Processos associados:

Processo	Titular	Tipo de associação	Data da associação	Data da desassociação	Processo Original	Observação
866.908/2016	Luiz Gonzaga de Macedo	Mudança de Regime	01/12/2016		866.663/2016	*

Documentos que compõem o processo:

Nenhuma informação sobre documentos apresentados para esse processo.

Eventos:

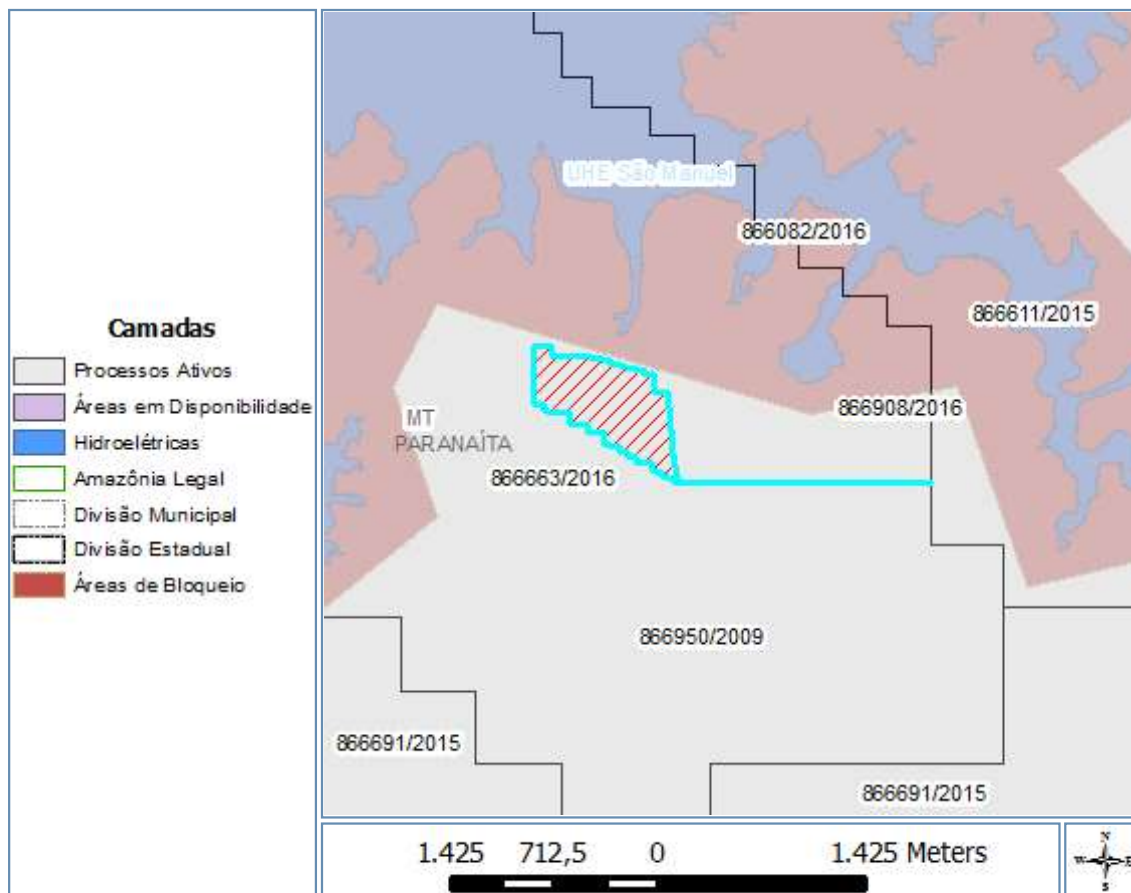
Descrição	Data
333 - REQ PLG/REQUERIMENTO LAVRA GARIMPEIRA PROTOCOLIZADO	01/12/2016

IMPORTANTE: este serviço possui caráter meramente informativo e, portanto, não dispensa o uso dos instrumentos oficiais pertinentes para produção de efeitos legais. As informações são disponibilizadas no momento e na forma em que são inseridas na base de dados pelos servidores e colaboradores do DNPM.

Poligonal

Processo: 866.908/2016

Representação gráfica:



Poligonais:

Área (ha):	48,91	DATUM:	SIRGAS2000
Cota mínima (m):	0	Cota máxima (m):	0
Latitude do ponto de amarração:	-09°15'46"851	Longitude do ponto de amarração:	-56°58'00"497
Descrição do ponto de amarração:	Ponto de amarração	Comprimento do vetor de amarração (m):	0,00
Ângulo do vetor de amarração:	00°00'00"000	Rumo do vetor de amarração:	N

Vértices:

Latitude	Longitude
-09°15'46"851	-56°58'00"497
-09°15'48"912	-56°58'00"497
-09°15'48"912	-56°57'52"145
-09°15'49"335	-56°57'52"145
-09°15'49"335	-56°57'49"490
-09°15'49"898	-56°57'49"490
-09°15'49"898	-56°57'47"691
-09°15'50"689	-56°57'47"691
-09°15'50"689	-56°57'45"164
-09°15'51"091	-56°57'45"164
-09°15'51"091	-56°57'43"879
-09°15'51"721	-56°57'43"879
-09°15'51"721	-56°57'41"866
-09°15'52"392	-56°57'41"866

-09°15'52"392	-56°57'39"725
-09°15'52"985	-56°57'39"725
-09°15'52"985	-56°57'37"754
-09°15'57"152	-56°57'37"754
-09°15'57"152	-56°57'34"610
-09°16'00"754	-56°57'34"610
-09°16'00"754	-56°57'34"130
-09°16'05"497	-56°57'34"130
-09°16'05"497	-56°57'33"616
-09°16'10"834	-56°57'33"616
-09°16'10"834	-56°57'33"038
-09°16'13"569	-56°57'33"038
-09°16'13"569	-56°57'32"742
-09°16'15"704	-56°57'32"742
-09°16'15"704	-56°57'32"510
-09°16'17"198	-56°57'32"510
-09°16'17"198	-56°56'36"151
-09°16'17"241	-56°56'36"151
-09°16'17"241	-56°57'33"355
-09°16'16"534	-56°57'33"355
-09°16'16"534	-56°57'34"640
-09°16'15"883	-56°57'34"640
-09°16'15"883	-56°57'35"822
-09°16'15"149	-56°57'35"822
-09°16'15"149	-56°57'37"156
-09°16'14"413	-56°57'37"156
-09°16'14"413	-56°57'37"983
-09°16'12"661	-56°57'37"983
-09°16'12"661	-56°57'41"676
-09°16'11"622	-56°57'41"676
-09°16'11"622	-56°57'43"563
-09°16'10"698	-56°57'43"563
-09°16'10"698	-56°57'45"242
-09°16'09"377	-56°57'45"242
-09°16'09"377	-56°57'47"641
-09°16'08"812	-56°57'47"641
-09°16'08"812	-56°57'48"669
-09°16'08"208	-56°57'48"669
-09°16'08"208	-56°57'48"880
-09°16'06"190	-56°57'48"880
-09°16'06"190	-56°57'52"542
-09°16'04"400	-56°57'52"542
-09°16'04"400	-56°57'56"684
-09°16'02"896	-56°57'56"684
-09°16'01"720	-56°57'56"684
-09°16'01"720	-56°58'01"552
-09°16'00"985	-56°58'01"552
-09°16'00"985	-56°58'02"317
-09°15'59"814	-56°58'02"317
-09°15'59"814	-56°58'04"309
-09°15'46"851	-56°58'04"309
-09°15'46"851	-56°58'00"497

ID:

CB650726-A9B6-4A93-BC0D-AE54DA8D2FBF

IMPORTANTE: este serviço possui caráter meramente informativo e, portanto, não dispensa o uso dos instrumentos oficiais pertinentes para produção de efeitos legais. As informações são disponibilizadas no momento e na forma em que são inseridas na base de dados pelos servidores e colaboradores do DNPM.

Dados básicos do processo

Número do processo: 866.783/2006

NUP:

Área (ha): 3792,05

Tipo de requerimento: Requerimento de Autorização de Pesquisa

Fase atual: Autorização de Pesquisa

Ativo: Sim

Superintendência: Superintendência / MT

UF: MT

Unidade protocolizadora: MATO GROSSO

Data Protocolo: 10/10/2006 10:08:00

Data Prioridade: 10/10/2006 10:08:00

Pessoas relacionadas:

Tipo de Relação	CPF/CNPJ	Nome	Responsabilidade/Representação	Prazo de Arrendamento	Data de Início	Data Final
Titular\Requerente	00.802.905/0001-85	Geomin Geologia e Mineração Ltda			30/06/2015	
Responsável Técnico	460.075.981-87	Elzio da Silva Barboza	Plano de Pesquisa		10/10/2006	
Representante Legal	460.075.981-87	Elzio da Silva Barboza	Estatutária		10/10/2006	
Titular\Requerente	12.527.781/0001-56	Apiacás Mineração Ltda			10/12/2010	29/06/2015
Titular\Requerente	00.802.905/0001-85	Geomin Geologia e Mineração Ltda			10/10/2006	09/12/2010

Número do processo de Cadastro da Empresa:

966.007/1995

Títulos:

Número	Descrição	Tipo do Título	Situação do Título	Data de publicação	Data Vencimento
0	APR3 AUT PESQ/PRORROGAÇÃO PRAZO 03 ANOS PUBL	Alvará de Pesquisa	Prorrogado	17/02/2014	17/02/2017
6878	APU3 AUT PESQ/ALVARÁ DE PESQUISA 03 ANOS PUB	Alvará de Pesquisa	Outorgado	09/07/2008	09/07/2011

Substâncias:

Nome	Tipo de uso	Data de início	Data final	Motivo de encerramento
MINÉRIO DE OURO	Industrial	10/10/2006		

Municípios:

Nome
PARANAÍTA /MT

Condição de propriedade do solo:

Tipo
Propriedade de terceiros

Processos associados:

Nenhum processo associado.

Documentos que compõem o processo:

Documento	Data de protocolo
Memorial descritivo	09/10/2006
Planta de situação da área	09/10/2006
Plano dos trabalhos de pesquisa	09/10/2006
Orçamento de pesquisa	09/10/2006
Cronograma de pesquisa	09/10/2006
Prova de recolhimento de emolumentos	09/10/2006
A.R.T. do plano de pesquisa	09/10/2006
A.R.T. do memorial descritivo	09/10/2006
A.R.T. da planta de situação/detalhe	09/10/2006

Eventos:

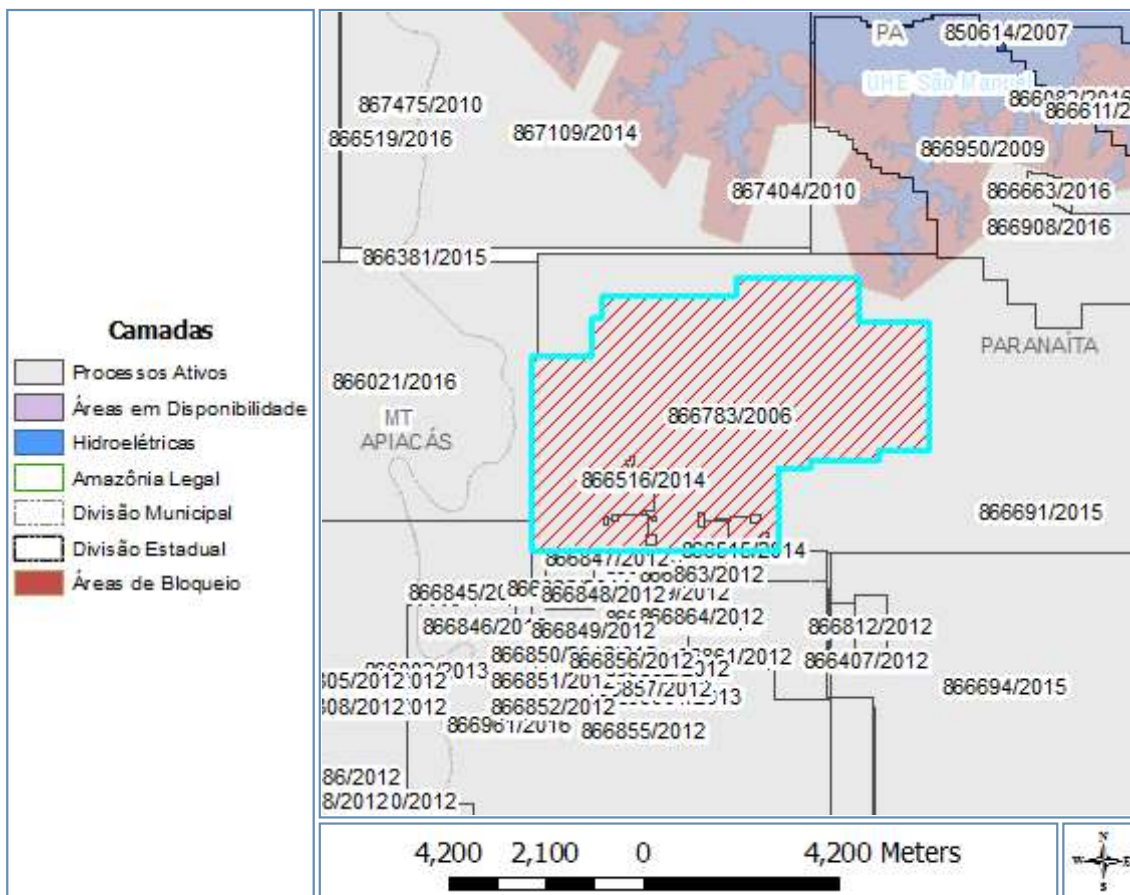
Descrição	Data
264 - AUT PESQ/PAGAMENTO TAH EFETUADO	14/09/2016
642 - AUT PESQ/PAGAMENTO MULTA EFETUADO-TAH	14/09/2016
635 - AUT PESQ/AUTO INFRAÇÃO MULTA-TAH	31/08/2016
236 - AUT PESQ/DOCUMENTO DIVERSO PROTOCOLIZADO	28/08/2015
264 - AUT PESQ/PAGAMENTO TAH EFETUADO	30/07/2015
282 - AUT PESQ/TRANSF DIREITOS -CESSÃO TOTAL EFETIVADA	30/06/2015
281 - AUT PESQ/TRANSF DIREITOS -CESSÃO TOTAL APROVADA	24/06/2015
264 - AUT PESQ/PAGAMENTO TAH EFETUADO	25/07/2014
209 - AUT PESQ/INICIO DE PESQUISA COMUNICADO	10/03/2014
326 - AUT PESQ/PRORROGAÇÃO PRAZO 03 ANOS PUB	17/02/2014
249 - AUT PESQ/TRANSF DIREITOS -CESSÃO TOTAL PROTOCOLIZADA	26/12/2013
255 - AUT PESQ/CUMPRIMENTO EXIGÊNCIA PROTOCOLI	26/11/2012
236 - AUT PESQ/DOCUMENTO DIVERSO PROTOCOLIZADO	05/10/2012
250 - AUT PESQ/EXIGÊNCIA PUBLICADA	27/09/2012
236 - AUT PESQ/DOCUMENTO DIVERSO PROTOCOLIZADO	11/05/2012
621 - AUT PESQ/LICENÇA AMBIENTAL OPERAÇÃO APRESENTADA	27/04/2012
236 - AUT PESQ/DOCUMENTO DIVERSO PROTOCOLIZADO	28/12/2011
236 - AUT PESQ/DOCUMENTO DIVERSO PROTOCOLIZADO	13/12/2011
236 - AUT PESQ/DOCUMENTO DIVERSO PROTOCOLIZADO	21/09/2011
255 - AUT PESQ/CUMPRIMENTO EXIGÊNCIA PROTOCOLI	12/07/2011
250 - AUT PESQ/EXIGÊNCIA PUBLICADA	05/07/2011
236 - AUT PESQ/DOCUMENTO DIVERSO PROTOCOLIZADO	13/05/2011
293 - AUT PESQ/RELATORIO PESQ PARCIAL APRESENTADO	05/05/2011
265 - AUT PESQ/PRORROGAÇÃO PRAZO ALVARÁ SOLICITADO	05/05/2011
264 - AUT PESQ/PAGAMENTO TAH EFETUADO	31/01/2011
282 - AUT PESQ/TRANSF DIREITOS -CESSÃO TOTAL EFETIVADA	21/12/2010
281 - AUT PESQ/TRANSF DIREITOS -CESSÃO TOTAL APROVADA	10/12/2010
249 - AUT PESQ/TRANSF DIREITOS -CESSÃO TOTAL PROTOCOLIZADA	08/11/2010
264 - AUT PESQ/PAGAMENTO TAH EFETUADO	22/01/2010
264 - AUT PESQ/PAGAMENTO TAH EFETUADO	26/01/2009
209 - AUT PESQ/INICIO DE PESQUISA COMUNICADO	07/08/2008
323 - AUT PESQ/ALVARÁ DE PESQUISA 03 ANOS PUBL	09/07/2008
131 - REQ PESQ/EXIGÊNCIA PUBLICADA	17/10/2007
135 - REQ PESQ/CUMPRIMENTO EXIGÊNCIA PROTOCOLI	16/08/2007
100 - REQ PESQ/REQUERIMENTO PESQUISA PROTOCOLIZADO	10/10/2006

IMPORTANTE: este serviço possui caráter meramente informativo e, portanto, não dispensa o uso dos instrumentos oficiais pertinentes para produção de efeitos legais. As informações são disponibilizadas no momento e na forma em que são inseridas na base de dados pelos servidores e colaboradores do DNPM.

Poligonal

Processo: **866.783/2006**

Representação gráfica:



Poligonais:

Área (ha):	3792,05	DATUM:	SIRGAS2000																										
Cota mínima (m):	0	Cota máxima (m):	0																										
Latitude do ponto de amarração:	-09°20'48"832	Longitude do ponto de amarração:	-57°03'48"483																										
Descrição do ponto de amarração:	CONFLUENCIA ESTRADA VELHA COM CÔRREGO SEM NOME	Comprimento do vetor de amarração (m):	1.152,00																										
Ângulo do vetor de amarração:	00°00'00"295	Rumo do vetor de amarração:	NE																										
Vértices:	<table border="1"> <thead> <tr> <th>Latitude</th> <th>Longitude</th> </tr> </thead> <tbody> <tr><td>-09°20'11"336</td><td>-57°03'48"483</td></tr> <tr><td>-09°17'56"656</td><td>-57°03'48"483</td></tr> <tr><td>-09°17'56"655</td><td>-57°03'06"607</td></tr> <tr><td>-09°17'29"542</td><td>-57°03'06"607</td></tr> <tr><td>-09°17'29"542</td><td>-57°02'59"923</td></tr> <tr><td>-09°17'14"471</td><td>-57°02'59"924</td></tr> <tr><td>-09°17'14"465</td><td>-57°01'26"442</td></tr> <tr><td>-09°17'02"129</td><td>-57°01'26"443</td></tr> <tr><td>-09°17'02"116</td><td>-57°00'00"859</td></tr> <tr><td>-09°17'31"928</td><td>-57°00'00"854</td></tr> <tr><td>-09°17'31"919</td><td>-56°59'12"884</td></tr> <tr><td>-09°19'02"274</td><td>-56°59'12"864</td></tr> </tbody> </table>			Latitude	Longitude	-09°20'11"336	-57°03'48"483	-09°17'56"656	-57°03'48"483	-09°17'56"655	-57°03'06"607	-09°17'29"542	-57°03'06"607	-09°17'29"542	-57°02'59"923	-09°17'14"471	-57°02'59"924	-09°17'14"465	-57°01'26"442	-09°17'02"129	-57°01'26"443	-09°17'02"116	-57°00'00"859	-09°17'31"928	-57°00'00"854	-09°17'31"919	-56°59'12"884	-09°19'02"274	-56°59'12"864
Latitude	Longitude																												
-09°20'11"336	-57°03'48"483																												
-09°17'56"656	-57°03'48"483																												
-09°17'56"655	-57°03'06"607																												
-09°17'29"542	-57°03'06"607																												
-09°17'29"542	-57°02'59"923																												
-09°17'14"471	-57°02'59"924																												
-09°17'14"465	-57°01'26"442																												
-09°17'02"129	-57°01'26"443																												
-09°17'02"116	-57°00'00"859																												
-09°17'31"928	-57°00'00"854																												
-09°17'31"919	-56°59'12"884																												
-09°19'02"274	-56°59'12"864																												

-09°19'02"281	-56°59'47"468
-09°19'08"302	-56°59'47"467
-09°19'08"310	-57°00'34"818
-09°19'14"332	-57°00'34"817
-09°19'14"335	-57°00'57"264
-09°20'11"325	-57°00'57"256
-09°20'11"336	-57°03'48"483

ID:

762D9280-9031-43CD-A0D0-9B2A6A8B36D3

IMPORTANTE: este serviço possui caráter meramente informativo e, portanto, não dispensa o uso dos instrumentos oficiais pertinentes para produção de efeitos legais. As informações são disponibilizadas no momento e na forma em que são inseridas na base de dados pelos servidores e colaboradores do DNPM.

Dados básicos do processo

Número do processo: 867.404/2010

NUP:

Área (ha): 538,62

Tipo de requerimento: Requerimento de Disponibilidade para pesquisa

Fase atual: Autorização de Pesquisa

Ativo: Sim

Superintendência: Superintendência / MT

UF: MT

Unidade protocolizadora: MATO GROSSO

Data Protocolo: 06/12/2010 12:15:00

Data Prioridade: 05/05/2008 10:36:00

Pessoas relacionadas:

Tipo de Relação	CPF/CNPJ	Nome	Responsabilidade/Representação	Prazo de Arrendamento	Data de Início	Data Final
Titular\Requerente	12.527.781/0001-56	Apiacás Mineração Ltda			05/03/2012	
Representante Legal	151.481.300-91	Alvaro Pizzato Quadros			06/12/2010	
Responsável Técnico	567.157.651-20	Elaine Bernadete Ganzer			06/12/2010	
Titular\Requerente	00.802.905/0001-85	Geomin Geologia e Mineração Ltda			06/12/2010	04/03/2012

Número do processo de Cadastro da Empresa:

961.986/2010

Títulos:

Número	Descrição	Tipo do Título	Situação do Título	Data de publicação	Data Vencimento
0	APR3 AUT PESQ/PRORROGAÇÃO PRAZO 03 ANOS PUBL	Alvará de Pesquisa	Prorrogado	29/09/2015	29/09/2018
1385	APU3 AUT PESQ/ALVARÁ DE PESQUISA 03 ANOS PUB	Alvará de Pesquisa	Outorgado	10/02/2011	10/02/2014

Substâncias:

Nome	Tipo de uso	Data de início	Data final	Motivo de encerramento
MINÉRIO DE OURO	Industrial	06/12/2010		

Municípios:

Nome
PARANAÍTA /MT

Condição de propriedade do solo:

Tipo
Propriedade de terceiros

Processos associados:

	Tipo de	Data da	Data da	Processo

Processo	Titular	associação	associação	desassociação	Original	Observação
867.404/2010	Apiacás Mineração Ltda	Disponibilidade	06/12/2010		866.311/2008	*

Documentos que compõem o processo:

Documento	Data de protocolo
Plano dos trabalhos de pesquisa	06/12/2010
Prova de recolhimento de emolumentos	06/12/2010
A.R.T. do plano de pesquisa	06/12/2010

Eventos:

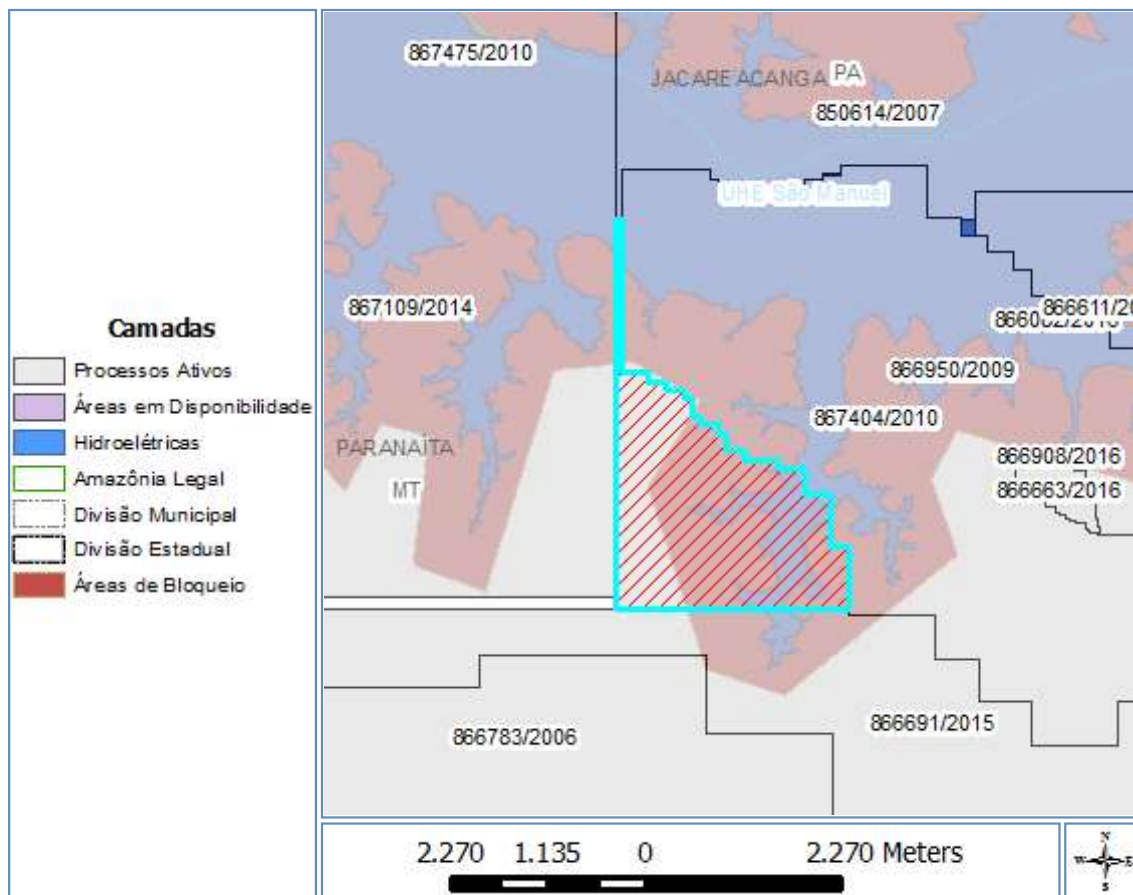
Descrição	Data
264 - AUT PESQ/PAGAMENTO TAH EFETUADO	19/10/2016
236 - AUT PESQ/DOCUMENTO DIVERSO PROTOCOLIZADO	25/08/2016
1974 - SUSPENSÃO DE ANÁLISE- CONFLITO PROJ ENERGETICO	05/04/2016
264 - AUT PESQ/PAGAMENTO TAH EFETUADO	29/01/2016
209 - AUT PESQ/INICIO DE PESQUISA COMUNICADO	15/10/2015
326 - AUT PESQ/PRORROGAÇÃO PRAZO 03 ANOS PUB	29/09/2015
249 - AUT PESQ/TRANSF DIREITOS -CESSÃO TOTAL PROTOCOLIZADA	26/12/2013
293 - AUT PESQ/RELATORIO PESQ PARCIAL APRESENTADO	11/12/2013
265 - AUT PESQ/PRORROGAÇÃO PRAZO ALVARÁ SOLICITADO	11/12/2013
264 - AUT PESQ/PAGAMENTO TAH EFETUADO	23/07/2013
264 - AUT PESQ/PAGAMENTO TAH EFETUADO	31/07/2012
236 - AUT PESQ/DOCUMENTO DIVERSO PROTOCOLIZADO	14/05/2012
282 - AUT PESQ/TRANSF DIREITOS -CESSÃO TOTAL EFETIVADA	14/03/2012
281 - AUT PESQ/TRANSF DIREITOS -CESSÃO TOTAL APROVADA	05/03/2012
236 - AUT PESQ/DOCUMENTO DIVERSO PROTOCOLIZADO	28/12/2011
236 - AUT PESQ/DOCUMENTO DIVERSO PROTOCOLIZADO	13/12/2011
264 - AUT PESQ/PAGAMENTO TAH EFETUADO	02/09/2011
642 - AUT PESQ/PAGAMENTO MULTA EFETUADO-TAH	02/09/2011
635 - AUT PESQ/AUTO INFRAÇÃO MULTA-TAH	18/08/2011
249 - AUT PESQ/TRANSF DIREITOS -CESSÃO TOTAL PROTOCOLIZADA	04/08/2011
209 - AUT PESQ/INICIO DE PESQUISA COMUNICADO	17/03/2011
323 - AUT PESQ/ALVARÁ DE PESQUISA 03 ANOS PUBL	10/02/2011
100 - REQ PESQ/REQUERIMENTO PESQUISA PROTOCOLIZADO	06/12/2010

IMPORTANTE: este serviço possui caráter meramente informativo e, portanto, não dispensa o uso dos instrumentos oficiais pertinentes para produção de efeitos legais. As informações são disponibilizadas no momento e na forma em que são inseridas na base de dados pelos servidores e colaboradores do DNPM.

Poligonal

Processo: 867.404/2010

Representação gráfica:



Poligonais:

Área (ha):	538,62	DATUM:	SIRGAS2000
Cota mínima (m):	0	Cota máxima (m):	0
Latitude do ponto de amarração:	-09°16'44"995	Longitude do ponto de amarração:	-56°59'06"877
Descrição do ponto de amarração:	Ponto de amarração	Comprimento do vetor de amarração (m):	0,00
Ângulo do vetor de amarração:	00°00'00"000	Rumo do vetor de amarração:	N

Vértices:

Latitude	Longitude
-09°16'44"995	-56°59'06"877
-09°16'21"163	-56°59'06"877
-09°16'21"163	-56°59'13"429
-09°16'01"634	-56°59'13"429
-09°16'01"634	-56°59'23"259
-09°15'51"869	-56°59'23"258
-09°15'51"869	-56°59'33"088
-09°15'48"614	-56°59'33"087
-09°15'48"614	-56°59'46"193
-09°15'45"359	-56°59'46"193
-09°15'45"359	-56°59'52"746
-09°15'38"849	-56°59'52"745
-09°15'38"849	-56°59'56"022
-09°15'35"594	-56°59'56"022

Dados do Processo

-09°15'35"594	-57°00'02"574
-09°15'32"339	-57°00'02"574
-09°15'32"339	-57°00'05"850
-09°15'25"829	-57°00'05"850
-09°15'25"829	-57°00'09"126
-09°15'22"574	-57°00'09"126
-09°15'22"574	-57°00'15"679
-09°15'19"319	-57°00'15"679
-09°15'19"318	-57°00'22"232
-09°15'16"063	-57°00'22"232
-09°15'16"063	-57°00'32"061
-09°14'18"167	-57°00'32"056
-09°14'18"167	-57°00'34"540
-09°16'40"598	-57°00'34"550
-09°16'40"598	-57°00'34"685
-09°16'44"992	-57°00'34"685
-09°16'44"995	-56°59'06"877

ID:

A686C5F5-1028-4905-8217-613726446429

IMPORTANTE: este serviço possui caráter meramente informativo e, portanto, não dispensa o uso dos instrumentos oficiais pertinentes para produção de efeitos legais. As informações são disponibilizadas no momento e na forma em que são inseridas na base de dados pelos servidores e colaboradores do DNPM.

Dados básicos do processo

Número do processo: 866.950/2009

NUP:

Área (ha): 2909,28

Tipo de requerimento: Requerimento de Autorização de Pesquisa

Fase atual: Autorização de Pesquisa

Ativo: Sim

Superintendência: Superintendência / MT

UF: MT

Unidade protocolizadora: MATO GROSSO

Data Protocolo: 29/12/2009 09:54:00

Data Prioridade: 29/12/2009 09:53:41

Pessoas relacionadas:

Tipo de Relação	CPF/CNPJ	Nome	Responsabilidade/Representação	Prazo de Arrendamento	Data de Início	Data Final
Titular\Requerente	00.802.905/0001-85	Geomin Geologia e Mineração Ltda			30/06/2015	
Representante Legal	618.537.801-97	Carlos José Fernandes			29/12/2009	
Responsável Técnico	618.537.801-97	Carlos José Fernandes			29/12/2009	
Titular\Requerente	12.527.781/0001-56	Apiacás Mineração Ltda			10/12/2010	29/06/2015
Titular\Requerente	00.802.905/0001-85	Geomin Geologia e Mineração Ltda			29/12/2009	09/12/2010

Número do processo de Cadastro da Empresa:

966.007/1995

Títulos:

Número	Descrição	Tipo do Título	Situação do Título	Data de publicação	Data Vencimento
0	APR3 AUT PESQ/PRORROGAÇÃO PRAZO 03 ANOS PUBL	Alvará de Pesquisa	Prorrogado	17/02/2014	17/02/2017
2669	APU3 AUT PESQ/ALVARÁ DE PESQUISA 03 ANOS PUB	Alvará de Pesquisa	Outorgado	24/03/2010	24/03/2013

Substâncias:

Nome	Tipo de uso	Data de início	Data final	Motivo de encerramento
MINÉRIO DE OURO	Industrial	29/12/2009		

Municípios:

Nome
PARANAÍTA /MT

Condição de propriedade do solo:

Tipo
Propriedade de terceiros

Processos associados:

Processo	Titular	Tipo de associação	Data da associação	Data da desassociação	Processo Original	Observação
866.663/2016	Luiz Gonzaga de Macedo	Cessão Parcial	08/08/2016		866.950/2009	*

Documentos que compõem o processo:

Documento	Data de protocolo
Memorial descritivo	29/12/2009
Planta de situação da área	29/12/2009
Plano dos trabalhos de pesquisa	29/12/2009
Orçamento de pesquisa	29/12/2009
Cronograma de pesquisa	29/12/2009
Prova de recolhimento de emolumentos	29/12/2009
A.R.T. do plano de pesquisa	29/12/2009
A.R.T. do memorial descritivo	29/12/2009
A.R.T. da planta de situação/detalhe	29/12/2009

Eventos:

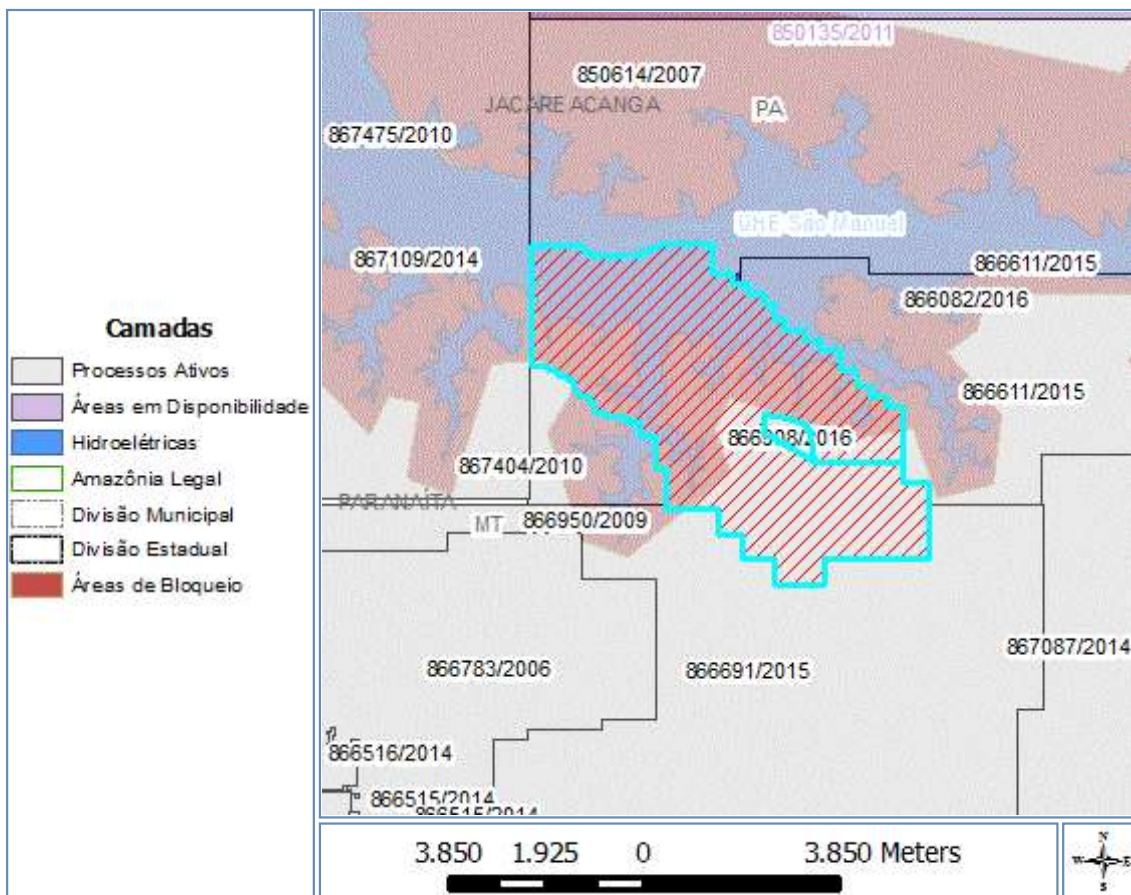
Descrição	Data
327 - AUT PESQ/DESPACHO RETIFICACAO ALVARÁ PUB	12/12/2016
540 - AUT PESQ/TRANSF DIREITOS -CESSÃO PARCIAL EFETIVADA	01/11/2016
175 - AUT PESQ/TRANSF DIREITOS -CESSÃO PARCIAL APROVADA	18/10/2016
642 - AUT PESQ/PAGAMENTO MULTA EFETUADO-TAH	14/09/2016
264 - AUT PESQ/PAGAMENTO TAH EFETUADO	14/09/2016
635 - AUT PESQ/AUTO INFRAÇÃO MULTA-TAH	31/08/2016
236 - AUT PESQ/DOCUMENTO DIVERSO PROTOCOLIZADO	25/08/2016
545 - AUT PESQ/TRANSF DIREITOS -CESSÃO PARCIAL PROTOCOLIZADA	08/08/2016
545 - AUT PESQ/TRANSF DIREITOS -CESSÃO PARCIAL PROTOCOLIZADA	08/08/2016
1974 - SUSPENSÃO DE ANALISE- CONFLITO PROJ ENERGETICO	05/04/2016
236 - AUT PESQ/DOCUMENTO DIVERSO PROTOCOLIZADO	28/08/2015
264 - AUT PESQ/PAGAMENTO TAH EFETUADO	30/07/2015
236 - AUT PESQ/DOCUMENTO DIVERSO PROTOCOLIZADO	23/07/2015
282 - AUT PESQ/TRANSF DIREITOS -CESSÃO TOTAL EFETIVADA	30/06/2015
281 - AUT PESQ/TRANSF DIREITOS -CESSÃO TOTAL APROVADA	24/06/2015
264 - AUT PESQ/PAGAMENTO TAH EFETUADO	25/07/2014
209 - AUT PESQ/INICIO DE PESQUISA COMUNICADO	10/03/2014
326 - AUT PESQ/PRORROGAÇÃO PRAZO 03 ANOS PUB	17/02/2014
249 - AUT PESQ/TRANSF DIREITOS -CESSÃO TOTAL PROTOCOLIZADA	26/12/2013
293 - AUT PESQ/RELATORIO PESQ PARCIAL APRESENTADO	21/01/2013
265 - AUT PESQ/PRORROGAÇÃO PRAZO ALVARÁ SOLICITADO	21/01/2013
264 - AUT PESQ/PAGAMENTO TAH EFETUADO	31/07/2012
236 - AUT PESQ/DOCUMENTO DIVERSO PROTOCOLIZADO	11/05/2012
667 - PARCELAMENTO MULTA QUITADO	30/03/2012
654 - AUT PESQ/PARCELAMENTO TAH QUITADO	29/03/2012
641 - AUT PESQ/MULTA APLICADA-TAH	06/01/2012
236 - AUT PESQ/DOCUMENTO DIVERSO PROTOCOLIZADO	28/12/2011
236 - AUT PESQ/DOCUMENTO DIVERSO PROTOCOLIZADO	13/12/2011
236 - AUT PESQ/DOCUMENTO DIVERSO PROTOCOLIZADO	21/09/2011
635 - AUT PESQ/AUTO INFRAÇÃO MULTA-TAH	18/08/2011
282 - AUT PESQ/TRANSF DIREITOS -CESSÃO TOTAL EFETIVADA	21/12/2010
281 - AUT PESQ/TRANSF DIREITOS -CESSÃO TOTAL APROVADA	10/12/2010
249 - AUT PESQ/TRANSF DIREITOS -CESSÃO TOTAL PROTOCOLIZADA	08/11/2010
264 - AUT PESQ/PAGAMENTO TAH EFETUADO	28/07/2010
209 - AUT PESQ/INICIO DE PESQUISA COMUNICADO	19/04/2010
323 - AUT PESQ/ALVARÁ DE PESQUISA 03 ANOS PUBL	24/03/2010
100 - REQ PESQ/REQUERIMENTO PESQUISA PROTOCOLIZADO	29/12/2009

IMPORTANTE: este serviço possui caráter meramente informativo e, portanto, não dispensa o uso dos instrumentos oficiais pertinentes para produção de efeitos legais. As informações são disponibilizadas no momento e na forma em que são inseridas na base de dados pelos servidores e colaboradores do DNPM.

Poligonal

Processo: **866.950/2009**

Representação gráfica:



Poligonais:

Área (ha):	2909,28	DATUM:	SIRGAS2000
Cota mínima (m):	0	Cota máxima (m):	0
Latitude do ponto de amarração:	-09°13'58"068	Longitude do ponto de amarração:	-56°58'37"380
Descrição do ponto de amarração:	Ponto de Amarração coincidente com o primeiro vértice (estudo de áreas)	Comprimento do vetor de amarração (m):	0,00
Ângulo do vetor de amarração:	00°00'00"000	Rumo do vetor de amarração:	N

Vértices:

Latitude	Longitude
-09°13'58"068	-56°58'37"380
-09°14'17"487	-56°58'37"389
-09°14'17"487	-56°58'37"361
-09°14'17"599	-56°58'37"361
-09°14'17"599	-56°58'24"284
-09°14'18"075	-56°58'24"284
-09°14'18"075	-56°58'24"257
-09°14'24"109	-56°58'24"257
-09°14'24"109	-56°58'14"429
-09°14'30"619	-56°58'14"429
-09°14'30"619	-56°58'04"600
-09°14'37"129	-56°58'04"600

Dados do Processo

-09°14'37"129	-56°57'58"048
-09°14'46"893	-56°57'58"048
-09°14'46"893	-56°57'51"495
-09°14'53"403	-56°57'51"495
-09°14'53"403	-56°57'38"389
-09°14'59"913	-56°57'38"389
-09°14'59"913	-56°57'28"560
-09°15'06"422	-56°57'28"560
-09°15'06"422	-56°57'15"455
-09°15'19"441	-56°57'15"455
-09°15'19"441	-56°57'05"626
-09°15'29"205	-56°57'05"626
-09°15'29"205	-56°56'55"796
-09°15'35"715	-56°56'55"796
-09°15'35"715	-56°56'45"967
-09°15'42"224	-56°56'45"967
-09°15'42"224	-56°56'36"138
-09°15'51"569	-56°56'36"138
-09°16'17"214	-56°56'36"147
-09°16'17"214	-56°56'36"151
-09°16'17"198	-56°56'36"151
-09°16'17"198	-56°57'32"510
-09°16'15"704	-56°57'32"510
-09°16'15"704	-56°57'32"742
-09°16'13"569	-56°57'32"742
-09°16'13"569	-56°57'33"038
-09°16'10"834	-56°57'33"038
-09°16'10"834	-56°57'33"616
-09°16'05"497	-56°57'33"616
-09°16'05"497	-56°57'34"130
-09°16'00"754	-56°57'34"130
-09°16'00"754	-56°57'34"610
-09°15'57"152	-56°57'34"610
-09°15'57"152	-56°57'37"754
-09°15'52"985	-56°57'37"754
-09°15'52"985	-56°57'39"725
-09°15'52"392	-56°57'39"725
-09°15'52"392	-56°57'41"866
-09°15'51"721	-56°57'41"866
-09°15'51"721	-56°57'43"879
-09°15'51"091	-56°57'43"879
-09°15'51"091	-56°57'45"164
-09°15'50"689	-56°57'45"164
-09°15'50"689	-56°57'47"691
-09°15'49"898	-56°57'47"691
-09°15'49"898	-56°57'49"490
-09°15'49"335	-56°57'49"490
-09°15'49"335	-56°57'52"145
-09°15'48"912	-56°57'52"145
-09°15'48"912	-56°58'00"497
-09°15'46"851	-56°58'00"497
-09°15'46"851	-56°58'04"309
-09°15'59"814	-56°58'04"309
-09°15'59"814	-56°58'02"317
-09°16'00"985	-56°58'02"317
-09°16'00"985	-56°58'01"552
-09°16'01"720	-56°58'01"552
-09°16'01"720	-56°57'56"684

Dados do Processo

-09°16'02"896	-56°57'56"684
-09°16'04"400	-56°57'56"684
-09°16'04"400	-56°57'52"542
-09°16'06"190	-56°57'52"542
-09°16'06"190	-56°57'48"880
-09°16'08"208	-56°57'48"880
-09°16'08"208	-56°57'48"669
-09°16'08"812	-56°57'48"669
-09°16'08"812	-56°57'47"641
-09°16'09"377	-56°57'47"641
-09°16'09"377	-56°57'45"242
-09°16'10"698	-56°57'45"242
-09°16'10"698	-56°57'43"563
-09°16'11"622	-56°57'43"563
-09°16'11"622	-56°57'41"676
-09°16'12"661	-56°57'41"676
-09°16'12"661	-56°57'37"983
-09°16'14"413	-56°57'37"983
-09°16'14"413	-56°57'37"156
-09°16'15"149	-56°57'37"156
-09°16'15"149	-56°57'35"822
-09°16'15"883	-56°57'35"822
-09°16'15"883	-56°57'34"640
-09°16'16"534	-56°57'34"640
-09°16'16"534	-56°57'33"355
-09°16'17"241	-56°57'33"355
-09°16'17"241	-56°56'36"151
-09°16'17"224	-56°56'36"151
-09°16'17"224	-56°56'36"147
-09°16'30"997	-56°56'36"151
-09°16'30"997	-56°56'36"138
-09°16'31"046	-56°56'36"138
-09°16'31"046	-56°56'19"769
-09°17'01"002	-56°56'19"778
-09°17'01"002	-56°56'19"752
-09°17'19"865	-56°56'19"752
-09°17'19"860	-56°57'25"280
-09°17'19"869	-56°57'25"280
-09°17'36"131	-56°57'25"281
-09°17'36"128	-56°57'58"047
-09°17'19"873	-56°57'58"046
-09°17'19"853	-56°57'58"046
-09°17'19"851	-56°58'17"706
-09°17'03"576	-56°58'17"704
-09°17'03"574	-56°58'34"087
-09°16'47"300	-56°58'34"084
-09°16'47"294	-56°59'06"849
-09°16'45"094	-56°59'06"849
-09°16'45"094	-56°59'06"854
-09°16'21"283	-56°59'06"854
-09°16'21"283	-56°59'06"877
-09°16'21"163	-56°59'06"877
-09°16'21"163	-56°59'13"406
-09°16'01"754	-56°59'13"406
-09°16'01"754	-56°59'13"429
-09°16'01"634	-56°59'13"429
-09°16'01"634	-56°59'23"234
-09°15'51"988	-56°59'23"234

Dados do Processo

-09°15'51"988	-56°59'23"259
-09°15'51"869	-56°59'23"259
-09°15'51"869	-56°59'33"062
-09°15'48"733	-56°59'33"062
-09°15'48"733	-56°59'33"088
-09°15'48"614	-56°59'33"088
-09°15'48"614	-56°59'46"168
-09°15'45"477	-56°59'46"168
-09°15'45"477	-56°59'46"193
-09°15'45"359	-56°59'46"193
-09°15'45"359	-56°59'52"720
-09°15'38"967	-56°59'52"720
-09°15'38"967	-56°59'52"746
-09°15'38"849	-56°59'52"746
-09°15'38"849	-56°59'55"996
-09°15'35"712	-56°59'55"996
-09°15'35"712	-56°59'56"022
-09°15'35"594	-56°59'56"022
-09°15'35"594	-57°00'02"548
-09°15'32"456	-57°00'02"548
-09°15'32"456	-57°00'02"574
-09°15'32"339	-57°00'02"574
-09°15'32"338	-57°00'05"824
-09°15'25"946	-57°00'05"824
-09°15'25"946	-57°00'05"850
-09°15'25"829	-57°00'05"850
-09°15'25"829	-57°00'09"100
-09°15'22"691	-57°00'09"100
-09°15'22"691	-57°00'09"127
-09°15'22"574	-57°00'09"127
-09°15'22"573	-57°00'15"652
-09°15'19"435	-57°00'15"652
-09°15'19"435	-57°00'15"679
-09°15'19"318	-57°00'15"679
-09°15'19"318	-57°00'22"205
-09°15'16"180	-57°00'22"205
-09°15'16"180	-57°00'22"232
-09°15'16"063	-57°00'22"232
-09°15'16"063	-57°00'32"034
-09°13'59"688	-57°00'32"033
-09°13'59"688	-56°59'59"283
-09°14'02"803	-56°59'59"285
-09°14'02"803	-56°59'59"263
-09°14'02"946	-56°59'59"263
-09°14'02"946	-56°59'56"009
-09°14'06"056	-56°59'56"010
-09°14'06"056	-56°59'55"987
-09°14'06"202	-56°59'55"987
-09°14'06"202	-56°59'23"227
-09°14'02"949	-56°59'23"227
-09°14'02"949	-56°59'16"674
-09°14'01"322	-56°59'16"674
-09°14'01"322	-56°59'10"122
-09°13'58"068	-56°59'10"122
-09°13'58"068	-56°58'37"380

ID:

6115CACC-B987-4AF2-8DA8-63D580F9E9C3

IMPORTANTE: este serviço possui caráter meramente informativo e, portanto, não dispensa o uso dos instrumentos oficiais pertinentes para produção de efeitos legais. As informações são disponibilizadas no momento e na forma em que são inseridas na base de dados pelos servidores e colaboradores do DNPM.

Dados básicos do processo

Número do processo: 852.518/1996

NUP:

Área (ha): 10000

Tipo de requerimento: Requerimento de Autorização de Pesquisa

Fase atual: Autorização de Pesquisa

Ativo: Sim

Superintendência: Superintendência / PA

UF: PA

Unidade protocolizadora: Unid. Protocolizadora 5

Data Protocolo: 09/05/1996 00:00:00

Data Prioridade: 09/05/1996 00:00:00

Pessoas relacionadas:	Tipo de Relação	CPF/CNPJ	Nome	Responsabilidade/Representação	Prazo de Arrendamento	Data de Início	Data Final
	Titular/Requerente	56.617.202/0001-31	Mineração Silvana Industria e Comercio Ltda			09/05/1996	
	Responsável Técnico Memorial Descritivo	000.000.000-01	Luis Antonio da Costa	***		09/05/1996	

Número do processo de Cadastro da Empresa: 904.344/1986

Títulos:	Número	Descrição	Tipo do Título	Situação do Título	Data de publicação	Data Vencimento
	17028	APU3 AUT PESQ/ALVARÁ DE PESQUISA 03 ANOS PUB	Alvará de Pesquisa	Outorgado	24/12/2015	24/12/2018

Substâncias:

Nome	Tipo de uso	Data de início	Data final	Motivo de encerramento
MINÉRIO DE OURO	Não informado	09/05/1996		

Municípios:

Nome
JACAREACANGA /PA

Condição de propriedade do solo: Não há informação sobre a propriedade do solo.

Processos associados:

Nenhum processo associado.

Documentos que compõem o processo:

Nenhuma informação sobre documentos apresentados para esse processo.

Eventos:

Descrição	Data
178 - AUT PESQ/NOTIFICAÇÃO ADM L PGTO DÉBITO TAH	22/08/2016
662 - NOTIFICAÇÃO ADM PGTO DÉBITO MULTA	22/08/2016
1359 - AUT PESQ/RECURSO AO MINISTRO PROTOCOLIZADO	22/07/2016
641 - AUT PESQ/MULTA APLICADA-TAH	23/06/2016

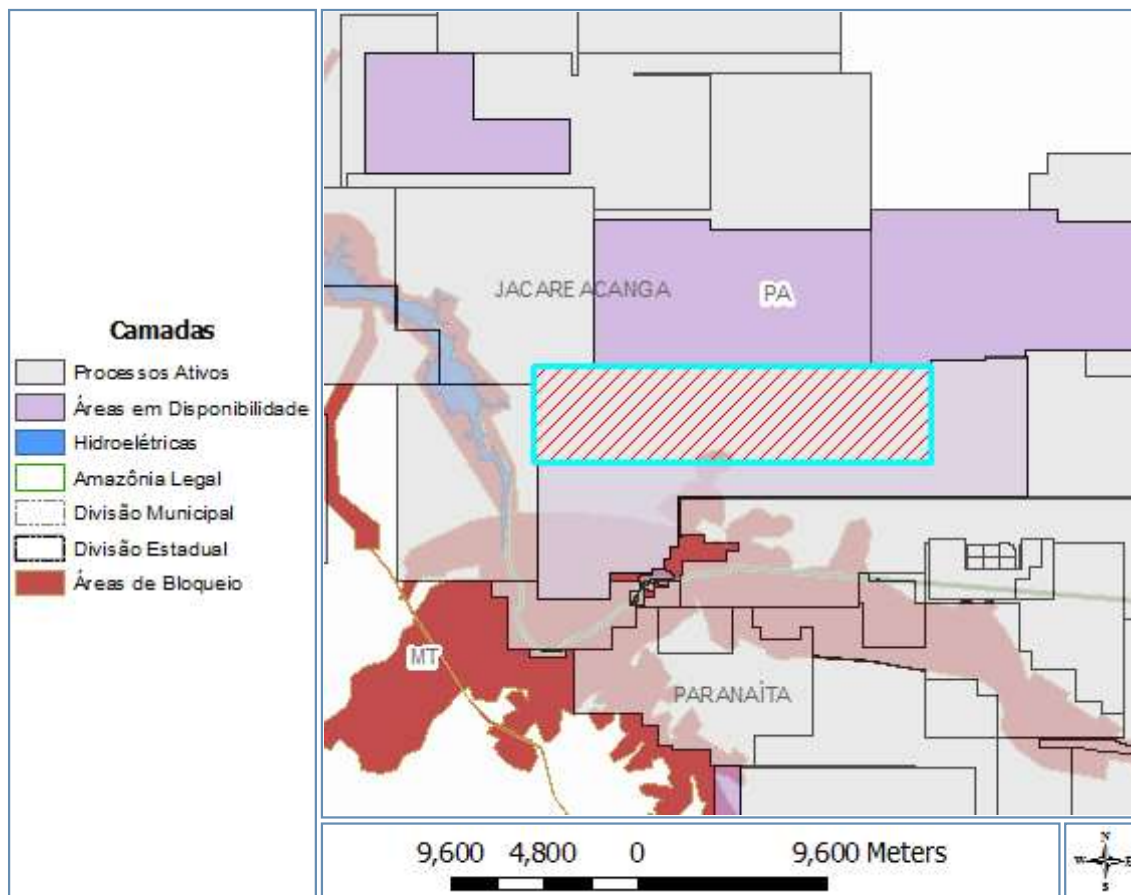
236 - AUT PESQ/DOCUMENTO DIVERSO PROTOCOLIZADO	25/05/2016
240 - AUT PESQ/DEFESA APRESENTADA	30/03/2016
635 - AUT PESQ/AUTO INFRAÇÃO MULTA-TAH	01/03/2016
278 - AUT PESQ/RENUNCIA ALVARÁ PESQ PROTOCOLIZ	24/12/2015
323 - AUT PESQ/ALVARÁ DE PESQUISA 03 ANOS PUBL	24/12/2015
139 - REQ PESQ/TORNA S/EFEITO DESPACHO INDEFERIMENTO	20/12/2011
136 - REQ PESQ/DOCUMENTO DIVERSO PROTOCOLIZADO	20/10/2011
122 - REQ PESQ/INDEFERIMENTO P/ NAO CUMPRIMENTO EXIGÊNCIA	20/10/2011
136 - REQ PESQ/DOCUMENTO DIVERSO PROTOCOLIZADO	17/08/2006
108 - REQ PESQ/PEDIDO INCORPORCAO/CESSÃO PROT	10/12/2001
131 - REQ PESQ/EXIGÊNCIA PUBLICADA	31/05/1999
108 - REQ PESQ/PEDIDO INCORPORCAO/CESSÃO PROT	02/09/1998
105 - REQ PESQ/COMPLEMENTAÇÃO REQ PESQ PROTOCO	26/06/1996
100 - REQ PESQ/REQUERIMENTO PESQUISA PROTOCOLIZADO	09/05/1996
104 - REQ PESQ/REQ PESQUISA INCOMPLETO PROTOCO	09/05/1996

IMPORTANTE: este serviço possui caráter meramente informativo e, portanto, não dispensa o uso dos instrumentos oficiais pertinentes para produção de efeitos legais. As informações são disponibilizadas no momento e na forma em que são inseridas na base de dados pelos servidores e colaboradores do DNPM.

Poligonal

Processo: 852.518/1996

Representação gráfica:



Poligonais:

Área (ha):	10000	DATUM:	SIRGAS2000												
Cota mínima (m):	0	Cota máxima (m):	0												
Latitude do ponto de amarração:	-09°37'06"441	Longitude do ponto de amarração:	-56°11'25"565												
Descrição do ponto de amarração:	CONFLUENCIA DO RIO TELES PIRES COM O RIB TAXIDERMISTA.	Comprimento do vetor de amarração (m):	54.203,09												
Ângulo do vetor de amarração:	52°29'59"710	Rumo do vetor de amarração:	NW												
Vértices:	<table border="1"> <thead> <tr> <th>Latitude</th> <th>Longitude</th> </tr> </thead> <tbody> <tr> <td>-09°19'11"656</td> <td>-56°34'54"700</td> </tr> <tr> <td>-09°19'11"487</td> <td>-56°45'50"081</td> </tr> <tr> <td>-09°16'28"744</td> <td>-56°45'49"997</td> </tr> <tr> <td>-09°16'28"912</td> <td>-56°34'54"699</td> </tr> <tr> <td>-09°19'11"656</td> <td>-56°34'54"700</td> </tr> </tbody> </table>			Latitude	Longitude	-09°19'11"656	-56°34'54"700	-09°19'11"487	-56°45'50"081	-09°16'28"744	-56°45'49"997	-09°16'28"912	-56°34'54"699	-09°19'11"656	-56°34'54"700
Latitude	Longitude														
-09°19'11"656	-56°34'54"700														
-09°19'11"487	-56°45'50"081														
-09°16'28"744	-56°45'49"997														
-09°16'28"912	-56°34'54"699														
-09°19'11"656	-56°34'54"700														
ID:	CB95C44E-A43F-4F62-880D-FEC195A88492														

IMPORTANTE: este serviço possui caráter meramente informativo e, portanto, não dispensa o uso dos instrumentos oficiais pertinentes para produção de efeitos legais. As informações são disponibilizadas no momento e na forma em que são inseridas na base de dados pelos servidores e colaboradores do DNPM.

Dados básicos do processo

Número do processo: 850.808/2009

NUP:

Área (ha): 6251,54

Tipo de requerimento: Requerimento de Autorização de Pesquisa

Fase atual: Autorização de Pesquisa

Ativo: Sim

Superintendência: Superintendência / PA

UF: PA

Unidade protocolizadora: PARÁ

Data Protocolo: 04/12/2009 16:07:00

Data Prioridade: 04/12/2009 16:06:58

Pessoas relacionadas:

Tipo de Relação	CPF/CNPJ	Nome	Responsabilidade/Representação	Prazo de Arrendamento	Data de Início	Data Final
Titular\Requerente	027.092.959-20	Angelo Carlos Vicari			04/12/2009	
Representante Legal	151.481.300-91	Alvaro Pizzato Quadros			04/12/2009	
Responsável Técnico	151.481.300-91	Alvaro Pizzato Quadros			04/12/2009	

Número do processo de Cadastro da Empresa:

Títulos:

Número	Descrição	Tipo do Título	Situação do Título	Data de publicação	Data Vencimento
3139	APU3 AUT PESQ/ALVARÁ DE PESQUISA 03 ANOS PUB	Alvará de Pesquisa	Outorgado	31/03/2011	31/03/2014

Substâncias:

Nome	Tipo de uso	Data de início	Data final	Motivo de encerramento
MINÉRIO DE OURO	Industrial	04/12/2009		

Municípios:

Nome
JACAREACANGA /PA

Condição de propriedade do solo:

Tipo
Propriedade de terceiros

Processos associados:

Nenhum processo associado.

Documentos que compõem o processo:

Documento	Data de protocolo
Memorial descritivo	04/12/2009
Planta de situação da área	04/12/2009
Plano dos trabalhos de pesquisa	04/12/2009
Orçamento de pesquisa	04/12/2009
Cronograma de pesquisa	04/12/2009

Prova de recolhimento de emolumentos	04/12/2009
A.R.T. do plano de pesquisa	04/12/2009
A.R.T. do memorial descritivo	04/12/2009
A.R.T. da planta de situação/detalhe	04/12/2009

Eventos:

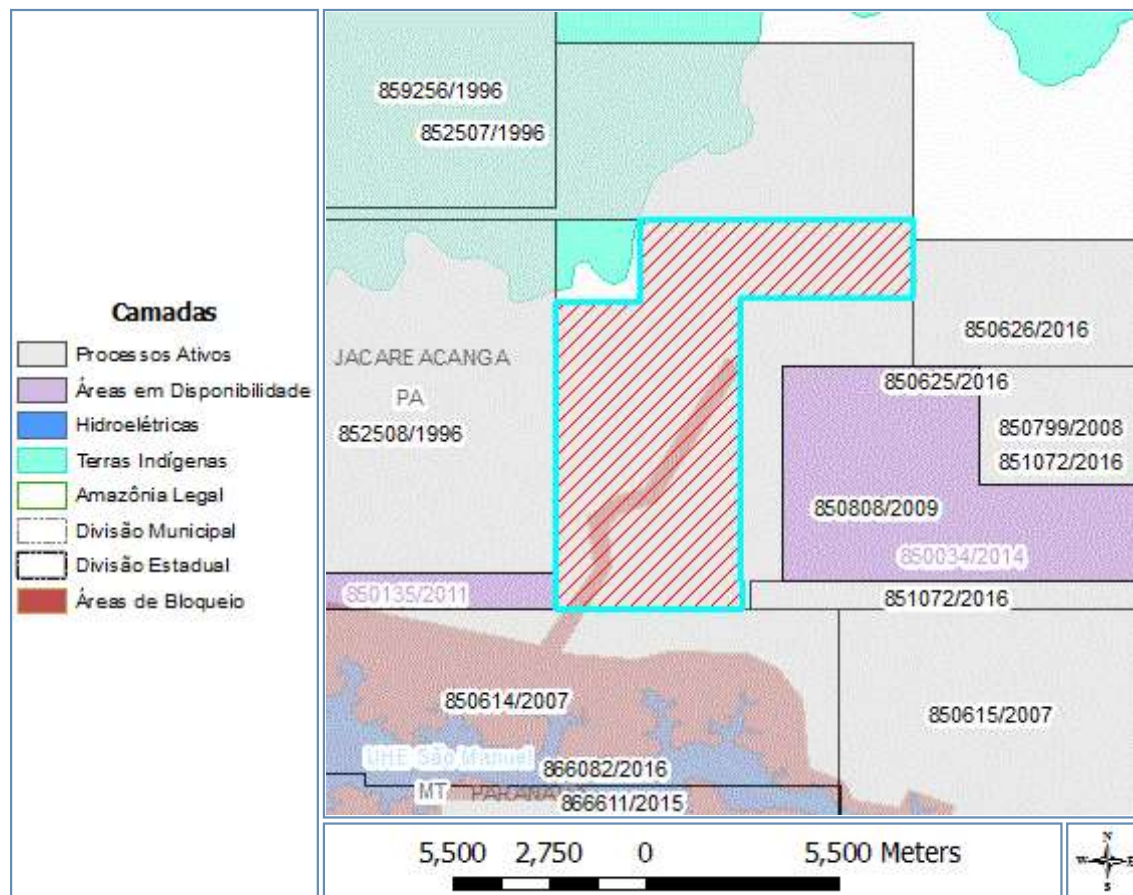
Descrição	Data
236 - AUT PESQ/DOCUMENTO DIVERSO PROTOCOLIZADO	29/04/2016
236 - AUT PESQ/DOCUMENTO DIVERSO PROTOCOLIZADO	13/04/2016
255 - AUT PESQ/CUMPRIMENTO EXIGÊNCIA PROTOCOLI	27/05/2014
250 - AUT PESQ/EXIGÊNCIA PUBLICADA	09/05/2014
293 - AUT PESQ/RELATORIO PESQ PARCIAL APRESENTADO	29/01/2014
264 - AUT PESQ/PAGAMENTO TAH EFETUADO	30/07/2013
264 - AUT PESQ/PAGAMENTO TAH EFETUADO	31/07/2012
264 - AUT PESQ/PAGAMENTO TAH EFETUADO	29/07/2011
209 - AUT PESQ/INICIO DE PESQUISA COMUNICADO	13/05/2011
323 - AUT PESQ/ALVARÁ DE PESQUISA 03 ANOS PUBL	31/03/2011
100 - REQ PESQ/REQUERIMENTO PESQUISA PROTOCOLIZADO	04/12/2009

IMPORTANTE: este serviço possui caráter meramente informativo e, portanto, não dispensa o uso dos instrumentos oficiais pertinentes para produção de efeitos legais. As informações são disponibilizadas no momento e na forma em que são inseridas na base de dados pelos servidores e colaboradores do DNPM.

Poligonal

Processo: 850.808/2009

Representação gráfica:



Poligonais:

Área (ha):	6251,54	DATUM:	SIRGAS2000
Cota mínima (m):	0	Cota máxima (m):	0
Latitude do ponto de amarração:	-09°06'49"529	Longitude do ponto de amarração:	-56°51'10"855
Descrição do ponto de amarração:	Ponto de Amarração coincidente com o primeiro vértice (estudo de áreas)	Comprimento do vetor de amarração (m):	0,00
Ângulo do vetor de amarração:	00°00'00"000	Rumo do vetor de amarração:	N

Vértices:

Latitude	Longitude
-09°06'49"529	-56°51'10"855
-09°11'09"921	-56°51'10"856
-09°11'09"921	-56°51'10"035
-09°11'35"408	-56°51'10"035
-09°11'35"364	-56°54'00"742
-09°06'52"839	-56°54'00"741
-09°06'52"839	-56°52'43"265
-09°05'36"479	-56°52'43"265
-09°05'36"480	-56°48'32"278
-09°06'49"427	-56°48'32"278
-09°06'49"427	-56°51'10"034
-09°06'49"529	-56°51'10"034

-09°06'49"529

-56°51'10"855

ID:

718756AC-55BE-4960-8786-3F1F55924DCE

IMPORTANTE: este serviço possui caráter meramente informativo e, portanto, não dispensa o uso dos instrumentos oficiais pertinentes para produção de efeitos legais. As informações são disponibilizadas no momento e na forma em que são inseridas na base de dados pelos servidores e colaboradores do DNPM.

Dados básicos do processo

Número do processo: 866.663/2016

NUP: 0009718.00087613/2016-68

Área (ha): 48,91

Tipo de requerimento: Requerimento de Cessão parcial

Fase atual: Autorização de Pesquisa

Ativo: Sim

Superintendência: Superintendência / MT

UF: MT

Unidade protocolizadora: MATO GROSSO

Data Protocolo: 08/08/2016 17:56:00

Data Prioridade: 29/12/2009 09:53:41

Pessoas relacionadas:

Tipo de Relação	CPF/CNPJ	Nome	Responsabilidade/Representação	Prazo de Arrendamento	Data de Início	Data Final
Titular\Requerente	261.185.055-00	Luiz Gonzaga de Macedo			08/08/2016	
Representante Legal	618.537.801-97	Carlos José Fernandes			08/08/2016	
Responsável Técnico	006.406.501-47	Thalita de Castro			08/08/2016	

Número do processo de Cadastro da Empresa:

Títulos:

Número	Descrição	Tipo do Título	Situação do Título	Data de publicação	Data Vencimento
12061	AUT PESQ/ALVARÁ DE PESQUISA DE CESSÃO	Alvará de Pesquisa	Outorgado	21/11/2016	17/02/2017

Substâncias:

Nome	Tipo de uso	Data de início	Data final	Motivo de encerramento
MINÉRIO DE OURO	Industrial	08/08/2016		

Municípios:

Nome
PARANÁITA /MT

Condição de propriedade do solo:

Tipo
Propriedade de terceiros

Processos associados:

Processo	Titular	Tipo de associação	Data da associação	Data da desassociação	Processo Original	Observação
866.908/2016	Luiz Gonzaga de Macedo	Mudança de Regime	01/12/2016		866.663/2016	*
866.663/2016	Luiz Gonzaga de Macedo	Cessão Parcial	08/08/2016		866.950/2009	*

Documentos que compõem o processo:

Nenhuma informação sobre documentos apresentados para esse processo.

Eventos:

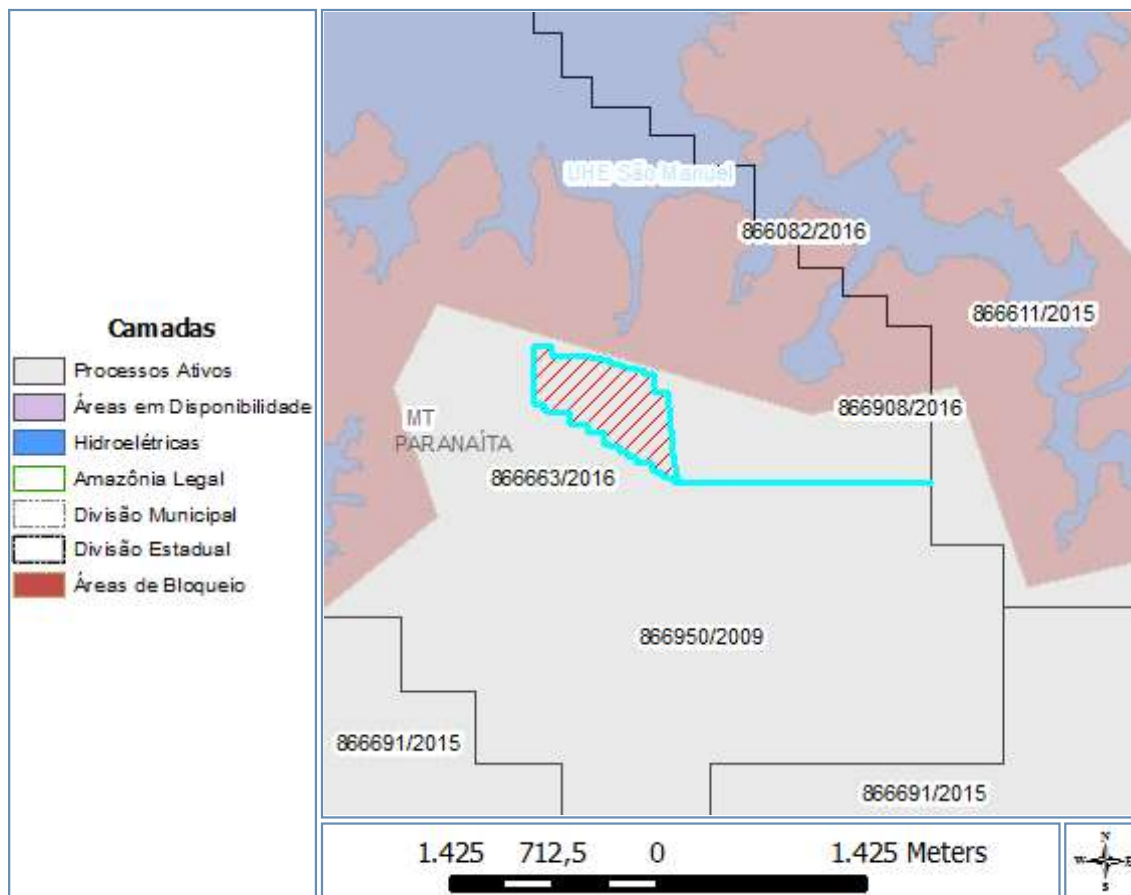
Descrição	Data
688 - AUT PESQ/OPÇÃO REGIME PERM. LAVRA GARIMP PROT	01/12/2016
176 - AUT PESQ/ALVARÁ DE PESQUISA DE CESSÃO PUB	21/11/2016
1274 - REQ PESQ/REQ PROVENIENTE DE CESSÃO PARCIAL PROTOC	08/08/2016

IMPORTANTE: este serviço possui caráter meramente informativo e, portanto, não dispensa o uso dos instrumentos oficiais pertinentes para produção de efeitos legais. As informações são disponibilizadas no momento e na forma em que são inseridas na base de dados pelos servidores e colaboradores do DNPM.

Poligonal

Processo: 866.663/2016

Representação gráfica:



Poligonais:

Área (ha):	48,91	DATUM:	SIRGAS2000
Cota mínima (m):	0	Cota máxima (m):	0
Latitude do ponto de amarração:	-09°15'46"851	Longitude do ponto de amarração:	-56°58'00"497
Descrição do ponto de amarração:	Ponto de amarração	Comprimento do vetor de amarração (m):	0,00
Ângulo do vetor de amarração:	00°00'00"000	Rumo do vetor de amarração:	N

Vértices:

Latitude	Longitude
-09°15'46"851	-56°58'00"497
-09°15'48"912	-56°58'00"497
-09°15'48"912	-56°57'52"145
-09°15'49"335	-56°57'52"145
-09°15'49"335	-56°57'49"490
-09°15'49"898	-56°57'49"490
-09°15'49"898	-56°57'47"691
-09°15'50"689	-56°57'47"691
-09°15'50"689	-56°57'45"164
-09°15'51"091	-56°57'45"164
-09°15'51"091	-56°57'43"879
-09°15'51"721	-56°57'43"879
-09°15'51"721	-56°57'41"866
-09°15'52"392	-56°57'41"866

-09°15'52"392	-56°57'39"725
-09°15'52"985	-56°57'39"725
-09°15'52"985	-56°57'37"754
-09°15'57"152	-56°57'37"754
-09°15'57"152	-56°57'34"610
-09°16'00"754	-56°57'34"610
-09°16'00"754	-56°57'34"130
-09°16'05"497	-56°57'34"130
-09°16'05"497	-56°57'33"616
-09°16'10"834	-56°57'33"616
-09°16'10"834	-56°57'33"038
-09°16'13"569	-56°57'33"038
-09°16'13"569	-56°57'32"742
-09°16'15"704	-56°57'32"742
-09°16'15"704	-56°57'32"510
-09°16'17"198	-56°57'32"510
-09°16'17"198	-56°56'36"151
-09°16'17"241	-56°56'36"151
-09°16'17"241	-56°57'33"355
-09°16'16"534	-56°57'33"355
-09°16'16"534	-56°57'34"640
-09°16'15"883	-56°57'34"640
-09°16'15"883	-56°57'35"822
-09°16'15"149	-56°57'35"822
-09°16'15"149	-56°57'37"156
-09°16'14"413	-56°57'37"156
-09°16'14"413	-56°57'37"983
-09°16'12"661	-56°57'37"983
-09°16'12"661	-56°57'41"676
-09°16'11"622	-56°57'41"676
-09°16'11"622	-56°57'43"563
-09°16'10"698	-56°57'43"563
-09°16'10"698	-56°57'45"242
-09°16'09"377	-56°57'45"242
-09°16'09"377	-56°57'47"641
-09°16'08"812	-56°57'47"641
-09°16'08"812	-56°57'48"669
-09°16'08"208	-56°57'48"669
-09°16'08"208	-56°57'48"880
-09°16'06"190	-56°57'48"880
-09°16'06"190	-56°57'52"542
-09°16'04"400	-56°57'52"542
-09°16'04"400	-56°57'56"684
-09°16'02"896	-56°57'56"684
-09°16'01"720	-56°57'56"684
-09°16'01"720	-56°58'01"552
-09°16'00"985	-56°58'01"552
-09°16'00"985	-56°58'02"317
-09°15'59"814	-56°58'02"317
-09°15'59"814	-56°58'04"309
-09°15'46"851	-56°58'04"309
-09°15'46"851	-56°58'00"497

ID:

43DB95F0-5822-4760-BCE4-5601D2677812

IMPORTANTE: este serviço possui caráter meramente informativo e, portanto, não dispensa o uso dos instrumentos oficiais pertinentes para produção de efeitos legais. As informações são disponibilizadas no momento e na forma em que são inseridas na base de dados pelos servidores e colaboradores do DNPM.

Dados básicos do processo

Número do processo: 867.475/2010

NUP:

Área (ha): 1859,69

Tipo de requerimento: Requerimento de Lavra Garimpeira

Fase atual: Lavra Garimpeira

Ativo: Sim

Superintendência: Superintendência / MT

UF: PA, MT

Unidade protocolizadora: MATO GROSSO

Data Protocolo: 16/12/2010 16:46:00

Data Prioridade: 16/12/2010 16:45:30

Pessoas relacionadas:

Tipo de Relação	CPF/CNPJ	Nome	Responsabilidade/Representação	Prazo de Arrendamento	Data de Início	Data Final
Titular\Requerente	11.219.803/0001-58	Cooperativa de Pequenos Mineradores de Ouro e Pedras Preciosas de Alta Floresta			16/12/2010	
Representante Legal	904.568.901-49	Darlan Izautino dos Santos			16/12/2010	
Responsável Técnico	904.568.901-49	Darlan Izautino dos Santos			16/12/2010	

Número do processo de Cadastro da Empresa: 967.034/2009

Títulos:

Número	Descrição	Tipo do Título	Situação do Título	Data de publicação	Data Vencimento
34	PLGR CONC LAV/PERMISSÃO DE LAVRA GARIMPEIRA	Permissão de Lavra Garimpeira	Outorgado	22/07/2011	22/07/2016

Substâncias:

Nome	Tipo de uso	Data de início	Data final	Motivo de encerramento
MINÉRIO DE OURO	Industrial	16/12/2010		

Municípios:

Nome
JACAREACANGA /PA
APIACÁS /MT
PARANAÍTA /MT

Condição de propriedade do solo:

Tipo
Terreno da União

Processos associados:

Nenhum processo associado.

Documentos que compõem o processo:

Documento	Data de protocolo

Memorial descritivo	16/12/2010
Planta de situação da área	16/12/2010
Planta de detalhe da área	16/12/2010
Prova de recolhimento de emolumentos	16/12/2010
Instrumento de mandato de procuração	16/12/2010
A.R.T. do memorial descritivo	16/12/2010
A.R.T. da planta de situação/detalhe	16/12/2010
Prova nº registro no org.de reg. comércio	16/12/2010
Prova do nº de inscrição no CNPJ	16/12/2010
Copia dos estatutos ou contrato social	16/12/2010

Eventos:

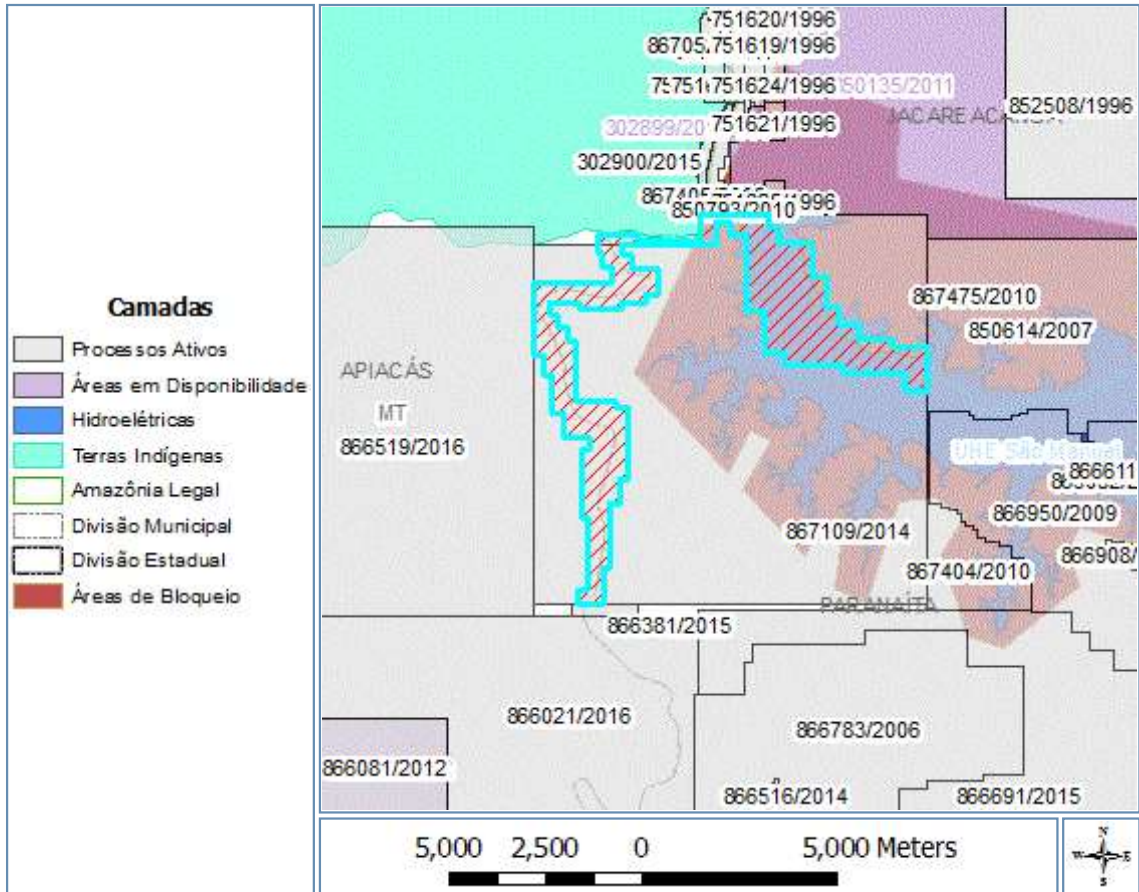
Descrição	Data
1668 - PLG/DOCUMENTO DIVERSO PROTOCOLIZADO	14/10/2016
1668 - PLG/DOCUMENTO DIVERSO PROTOCOLIZADO	08/06/2016
1668 - PLG/DOCUMENTO DIVERSO PROTOCOLIZADO	28/04/2016
521 - PLG/RENOVAÇÃO PLG SOLICITADA	14/04/2016
1403 - PLG/LICENÇA AMBIENTAL PROTOCOLIZADA	14/04/2016
1668 - PLG/DOCUMENTO DIVERSO PROTOCOLIZADO	13/04/2016
1974 - SUSPENSÃO DE ANÁLISE- CONFLITO PROJ ENERGETICO	05/04/2016
1740 - PLG/RAL RETIFICADOR EXIGÊNCIA DE APRESENTAÇÃO	25/02/2016
1403 - PLG/LICENÇA AMBIENTAL PROTOCOLIZADA	25/04/2014
1403 - PLG/LICENÇA AMBIENTAL PROTOCOLIZADA	04/04/2014
513 - PLG/PERMISSÃO LAVRA GARIMPEIRA PUBL	22/07/2011
1402 - REQ PLG/LICENÇA AMBIENTAL PROTOCOLIZADA	14/01/2011
333 - REQ PLG/REQUERIMENTO LAVRA GARIMPEIRA PROTOCOLIZADO	16/12/2010

IMPORTANTE: este serviço possui caráter meramente informativo e, portanto, não dispensa o uso dos instrumentos oficiais pertinentes para produção de efeitos legais. As informações são disponibilizadas no momento e na forma em que são inseridas na base de dados pelos servidores e colaboradores do DNPM.

Poligonal

Processo: **867.475/2010**

Representação gráfica:



Poligonais:

Área (ha):	1859,69	DATUM:	SIRGAS2000																										
Cota mínima (m):	0	Cota máxima (m):	0																										
Latitude do ponto de amarração:	-09°11'15"211	Longitude do ponto de amarração:	-57°02'46"338																										
Descrição do ponto de amarração:	Ponto de Amarração coincidente com o primeiro vértice (estudo de áreas)	Comprimento do vetor de amarração (m):	0,00																										
Ângulo do vetor de amarração:	00°00'00"000	Rumo do vetor de amarração:	N																										
Vértices:	<table border="1"> <thead> <tr> <th>Latitude</th> <th>Longitude</th> </tr> </thead> <tbody> <tr> <td>-09°11'15"211</td> <td>-57°02'46"338</td> </tr> <tr> <td>-09°11'26"121</td> <td>-57°02'46"338</td> </tr> <tr> <td>-09°11'26"121</td> <td>-57°02'38"352</td> </tr> <tr> <td>-09°11'39"173</td> <td>-57°02'38"352</td> </tr> <tr> <td>-09°11'39"173</td> <td>-57°02'09"253</td> </tr> <tr> <td>-09°12'07"498</td> <td>-57°02'09"253</td> </tr> <tr> <td>-09°12'07"498</td> <td>-57°01'58"230</td> </tr> <tr> <td>-09°12'32"340</td> <td>-57°01'58"230</td> </tr> <tr> <td>-09°12'32"340</td> <td>-57°01'48"379</td> </tr> <tr> <td>-09°12'48"128</td> <td>-57°01'48"379</td> </tr> <tr> <td>-09°12'48"128</td> <td>-57°01'30"772</td> </tr> <tr> <td>-09°12'59"698</td> <td>-57°01'30"772</td> </tr> </tbody> </table>			Latitude	Longitude	-09°11'15"211	-57°02'46"338	-09°11'26"121	-57°02'46"338	-09°11'26"121	-57°02'38"352	-09°11'39"173	-57°02'38"352	-09°11'39"173	-57°02'09"253	-09°12'07"498	-57°02'09"253	-09°12'07"498	-57°01'58"230	-09°12'32"340	-57°01'58"230	-09°12'32"340	-57°01'48"379	-09°12'48"128	-57°01'48"379	-09°12'48"128	-57°01'30"772	-09°12'59"698	-57°01'30"772
Latitude	Longitude																												
-09°11'15"211	-57°02'46"338																												
-09°11'26"121	-57°02'46"338																												
-09°11'26"121	-57°02'38"352																												
-09°11'39"173	-57°02'38"352																												
-09°11'39"173	-57°02'09"253																												
-09°12'07"498	-57°02'09"253																												
-09°12'07"498	-57°01'58"230																												
-09°12'32"340	-57°01'58"230																												
-09°12'32"340	-57°01'48"379																												
-09°12'48"128	-57°01'48"379																												
-09°12'48"128	-57°01'30"772																												
-09°12'59"698	-57°01'30"772																												

Dados do Processo

-09°12'59"698	-57°01'02"979
-09°13'06"558	-57°01'02"979
-09°13'06"558	-57°00'34"563
-09°13'42"094	-57°00'34"581
-09°13'42"094	-57°00'52"705
-09°13'28"388	-57°00'52"705
-09°13'28"388	-57°01'44"955
-09°13'21"094	-57°01'44"955
-09°13'21"094	-57°02'32"512
-09°13'11"594	-57°02'32"512
-09°13'11"594	-57°02'49"630
-09°12'35"276	-57°02'49"630
-09°12'35"276	-57°03'04"195
-09°11'31"883	-57°03'04"195
-09°11'31"883	-57°03'17"895
-09°11'22"427	-57°03'17"895
-09°11'22"427	-57°03'30"863
-09°11'39"672	-57°03'30"863
-09°11'39"672	-57°04'49"557
-09°11'48"685	-57°04'49"557
-09°11'48"685	-57°04'40"953
-09°12'00"166	-57°04'40"953
-09°12'00"166	-57°04'18"283
-09°12'22"466	-57°04'18"283
-09°12'22"465	-57°04'28"172
-09°12'29"332	-57°04'28"172
-09°12'29"331	-57°04'49"553
-09°12'34"916	-57°04'49"553
-09°12'34"915	-57°05'24"683
-09°12'28"837	-57°05'24"683
-09°12'28"837	-57°05'49"515
-09°12'39"168	-57°05'49"515
-09°12'39"168	-57°05'42"223
-09°12'48"994	-57°05'42"223
-09°12'48"994	-57°05'34"904
-09°13'01"597	-57°05'34"904
-09°13'01"597	-57°05'26"746
-09°13'50"724	-57°05'26"746
-09°13'50"724	-57°04'53"836
-09°13'57"099	-57°04'53"836
-09°13'57"099	-57°04'43"128
-09°14'56"643	-57°04'43"128
-09°14'56"643	-57°04'51"309
-09°15'17"332	-57°04'51"309
-09°15'17"332	-57°04'58"121
-09°16'10"315	-57°04'58"121
-09°16'10"315	-57°05'04"543
-09°16'40"711	-57°05'04"543
-09°16'40"711	-57°05'26"150
-09°16'29"033	-57°05'26"150
-09°16'29"033	-57°05'17"107
-09°15'27"850	-57°05'17"107
-09°15'27"850	-57°05'21"943
-09°14'31"719	-57°05'21"943
-09°14'31"719	-57°05'15"870
-09°14'20"604	-57°05'15"870
-09°14'20"604	-57°05'38"158
-09°14'00"837	-57°05'38"158

Dados do Processo

-09°14'00"837	-57°05'46"743
-09°13'29"213	-57°05'46"743
-09°13'29"213	-57°05'54"103
-09°13'12"435	-57°05'54"103
-09°13'12"435	-57°06'02"083
-09°12'12"977	-57°06'02"083
-09°12'12"977	-57°04'57"012
-09°11'59"692	-57°04'57"012
-09°11'59"692	-57°05'05"162
-09°11'46"394	-57°05'05"162
-09°11'46"394	-57°05'09"732
-09°11'32"395	-57°05'09"732
-09°11'32"395	-57°04'36"150
-09°11'36"546	-57°04'36"150
-09°11'36"546	-57°03'42"923
-09°11'25"665	-57°03'42"923
-09°11'24"872	-57°03'42"655
-09°11'18"452	-57°03'42"654
-09°11'15"220	-57°03'42"923
-09°11'15"211	-57°03'42"924
-09°11'15"211	-57°02'46"338

ID:

1B96A9D6-9855-439B-9DA1-1730BBA699DB

IMPORTANTE: este serviço possui caráter meramente informativo e, portanto, não dispensa o uso dos instrumentos oficiais pertinentes para produção de efeitos legais. As informações são disponibilizadas no momento e na forma em que são inseridas na base de dados pelos servidores e colaboradores do DNPM.