

Registros de lontras georreferenciados durante o monitoramento de mamíferos semiaquáticos na área de influência da UHE São Manoel.

Campanha	Trecho	Data	Coordenadas (UTM)		Local	Margem	Tipo de registro
			Fuso 21 L				
			X	Y			
1	1	01/06/2015	524337	8969331	-	-	Pegadas
1	1	01/06/2015	524142	8969848	-	-	Pegadas
1	1	01/06/2015	524238	8970120	-	-	Pegadas
1	1	01/06/2015	522785	8972364	-	-	Pegadas
1	1	01/06/2015	522732	8973540	-	-	Pegadas
1	1	01/06/2015	522432	8974464	-	-	Pegadas
1	1	01/06/2015	522194	8974737	-	-	Pegadas
1	1	01/06/2015	521275	8975762	-	-	Pegadas
1	2	01/06/2015	508219	8979442	-	-	Pegadas
1	2	01/06/2015	508149	8979479	-	-	Pegadas
1	2	01/06/2015	504745	8980494	-	-	Pegadas
1	2	01/06/2015	503472	8981093	-	-	Pegadas
1	2	01/06/2015	502950	8979909	-	-	Pegadas
1	3	01/06/2015	493620	8984808	-	-	Pegadas
1	2	01/06/2015	494772	8983311	-	-	Pegadas
1	2	01/06/2015	494687	8983162	-	-	Pegadas
1	2	01/06/2015	499145	8979768	-	-	Pegadas
1	2	02/06/2015	505616	8979747	-	-	Pegadas
1	2	02/06/2015	506832	8979269	-	-	Pegadas
1	2	02/06/2015	507768	8979342	-	-	Pegadas
1	2	02/06/2015	508024	8979279	-	-	Pegadas
1	2	02/06/2015	507462	8979917	-	-	Pegadas
1	2	02/06/2015	504524	8980786	-	-	Pegadas
1	3	02/06/2015	493566	8986364	-	-	Pegadas
1	3	02/06/2015	493392	8985641	-	-	Pegadas
1	3	02/06/2015	493059	8985691	-	-	Pegadas
2	1	21/10/2015	523034	8973140	Pedral	Ilha	Fezes
2	1	21/10/2015	523034	8973140	Pedral	Ilha	Latrina
2	1	21/10/2015	523145	8971238	Pedral	Ilha	Fezes
2	1	21/10/2015	522973	8973254	Pedral	Ilha	Fezes
2	1	21/10/2015	520469	8976862	Praia	Esquerda	Pegadas
2	1	21/10/2015	520508	8976754	Praia	Esquerda	Pegadas
2	1	21/10/2015	521208	8976090	Praia	Direita	Pegadas
2	1	21/10/2015	523042	8973136	Pedral	Ilha	Pegadas
2	1	21/10/2015	523024	8972092	Praia	Direita	Pegadas
2	1	21/10/2015	523065	8970912	Praia	Esquerda	Pegadas
2	1	21/10/2015	524070	8970260	Praia	Direita	Pegadas
2	1	21/10/2015	524245	8969868	Praia	Direita	Pegadas
2	1	21/10/2015	524624	8968622	Praia	Direita	Pegadas
2	1	21/10/2015	523153	8971242	Pedral	Ilha	Pegadas
2	1	21/10/2015	523017	8972970	Praia	Direita	Pegadas
2	1	21/10/2015	522399	8974426	Praia	Ilha	Pegadas
2	2	22/10/2015	512777	8978788	Pedral	Ilha	Pegadas
2	1	22/10/2015	514321	8979134	Pedral	Ilha	Pegadas

UHE São Manoel no rio Teles Pires
Programa de Monitoramento de Fauna

Campanha	Trecho	Data	Coordenadas (UTM) Fuso 21 L		Local	Margem	Tipo de registro
			X	Y			
2	1	22/10/2015	517782	8978224	Praia	Esquerda	Pegadas
2	2	23/10/2015	497164	8980590	Pedral	Esquerda	Avistamento
2	3	25/10/2015	492764	8996220	Barranco	Esquerda	Toca
3	2	10/02/2016	505579	8979692	Praia	Ilha	Pegadas
3	1	11/02/2016	521769	8972832	Praia	Esquerda	Pegadas
3	1	12/02/2016	523473	8970202	Praia	Direita	Pegadas
4	2	02/06/2016	496349	8981354	Praia	Ilha	Pegadas
4	1	09/06/2016	521162	8974884	Praia	Ilha	Pegadas
5	2	06/08/2016	496340	8981676	Praia	Ilha	Pegadas
5	2	06/08/2016	496382	8981408	Praia	Ilha	Pegadas
5	2	10/08/2016	513227	8978640	Praia	Ilha	Pegadas
5	2	10/08/2016	506056	8979926	Praia	Ilha	Fezes
6	2	04/10/2016	496274	8981706	Praia	Ilha	Pegadas
6	3	08/10/2016	495849	8992848	Rio	Meio do rio	Avistamento
6	2	08/10/2016	496821	8981114	Rio	Meio do rio	Avistamento

Registros de ariranhas georreferenciados durante o monitoramento de mamíferos semiaquáticos na área de influência da UHE São Manoel.

Campanha	Trecho	Data	Coordenadas (UTM) Fuso 21 L		Local	Margem	Tipo de registro
			X	Y			
1	2	01/06/2015	498788	8979549	-	-	Pegadas
1	2	02/06/2015	503527	8980561	-	-	Pegadas
1	3	02/06/2015	495995	8994110	-	-	Pegadas
1	3	02/06/2015	493325	8990142	-	-	Pegadas
1	3	02/06/2015	493397	8985631	-	-	Pegadas
1	2	04/06/2015	509614	8979708	-	-	Pegadas
1	3	-	493236	8996267	-	-	Avistamento
2	1	21/10/2015	520790	8976756	Rio	Direita	Avistamento
2	1	21/10/2015	521425	8975840	Praia	Direita	Pegadas
2	1	22/10/2015	520684	8977302	Barranco	Direita	Loca
2	1	22/10/2015	520694	8977336	Barranco	Direita	Loca
2	2	23/10/2015	496579	8981126	Praia	Ilha	Avistamento
2	2	23/10/2015	497182	8980580	Praia	Esquerda	Fezes
2	2	23/10/2015	497253	8980582	Praia	Esquerda	Pegadas
2	3	24/10/2015	494150	8991182	Mata ciliar	Esquerda	Fezes
2	3	25/10/2015	493034	8997328	Barranco	Esquerda	Loca
2	3	25/10/2015	493446	8996244	Barranco	Direita	Loca
2	3	25/10/2015	493689	8996212	Barranco	Direita	Loca
3	1	11/02/2016	520697	8977336	Barranco	Direita	Loca
3	1	11/02/2016	522570	8972482	Praia	Esquerda	Avistamento
3	1	11/02/2016	522570	8972482	Praia	Esquerda	Avistamento

**UHE São Manoel no rio Teles Pires
Programa de Monitoramento de Fauna**

Campanha	Trecho	Data	Coordenadas (UTM) Fuso 21 L		Local	Margem	Tipo de registro
			X	Y			
3	1	11/02/2016	522570	8972482	Praia	Esquerda	Avistamento
3	1	11/02/2016	522570	8972482	Praia	Esquerda	Avistamento
3	1	11/02/2016	522570	8972482	Praia	Esquerda	Avistamento
3	1	11/02/2016	521624	8973118	Praia	Esquerda	Pegadas
3	1	12/02/2016	523549	8970226	Pedral	Direita	Fezes
3	1	12/02/2016	524616	8968634	Rio	Direita	Avistamento
3	3	14/02/2016	496410	8994520	Barranco	Direita	Loca
3	3	14/02/2016	493531	8990506	Rio	Esquerda	Avistamento
3	3	14/02/2016	493531	8990506	Rio	Esquerda	Avistamento
3	3	14/02/2016	493531	8990506	Rio	Esquerda	Avistamento
3	3	14/02/2016	493531	8990506	Rio	Esquerda	Avistamento
3	3	14/02/2016	493531	8990506	Rio	Esquerda	Avistamento
3	3	14/02/2016	493531	8990506	Rio	Esquerda	Avistamento
3	3	14/02/2016	493531	8990506	Rio	Esquerda	Avistamento
3	3	14/02/2016	493531	8990506	Rio	Esquerda	Avistamento
4	2	02/06/2016	496264	8981756	Praia	Ilha	Pegadas
4	2	02/06/2016	497187	8980574	Praia	Esquerda	Pegadas
4	2	02/06/2016	499519	8980178	Praia	Esquerda	Fezes
4	2	03/06/2016	502097	8979750	Praia	Ilha	Pegadas
4	2	03/06/2016	502400	8979872	Praia	Direita	Pegadas
4	2	03/06/2016	502745	8979782	Praia	Esquerda	Local de descanso
4	2	03/06/2016	505544	8979704	Pedral	Ilha	Avistamento
4	2	04/06/2016	507736	8979298	Praia	Ilha	Pegadas
4	2	04/06/2016	508878	8979812	Praia	Ilha	Pegadas
4	2	04/06/2016	510882	8979052	Rio	Ilha	Avistamento
4	2	04/06/2016	510882	8979052	Mata ciliar	Ilha	Avistamento
4	2	04/06/2016	510882	8979052	Mata ciliar	Ilha	Avistamento
4	2	04/06/2016	510882	8979052	Mata ciliar	Ilha	Avistamento
4	2	04/06/2016	510882	8979052	Mata ciliar	Ilha	Avistamento
4	2	04/06/2016	510882	8979052	Mata ciliar	Ilha	Avistamento
4	2	04/06/2016	510882	8979052	Mata ciliar	Ilha	Avistamento
4	2	04/06/2016	510882	8979052	Mata ciliar	Ilha	Avistamento
4	1	05/06/2016	513783	8978694	Praia	Ilha	Fezes
4	1	05/06/2016	513776	8978690	Praia	Ilha	Fezes
4	1	05/06/2016	514475	8979042	Praia	Ilha	Local de descanso
4	2	05/06/2016	505211	8980098	Mata ciliar	Ilha	Local de descanso
4	3	06/06/2016	494133	8990048	Praia	Direita	Pegadas
4	3	06/06/2016	494449	8990280	Rio	Direita	Avistamento
4	3	06/06/2016	494449	8990280	Rio	Direita	Avistamento
4	3	06/06/2016	494449	8990280	Rio	Direita	Avistamento



**UHE São Manoel no rio Teles Pires
Programa de Monitoramento de Fauna**

Campanha	Trecho	Data	Coordenadas (UTM) Fuso 21 L		Local	Margem	Tipo de registro
			X	Y			
4	3	06/06/2016	494449	8990280	Rio	Direita	Avistamento
4	3	06/06/2016	494449	8990280	Rio	Direita	Avistamento
4	3	06/06/2016	494449	8990280	Rio	Direita	Avistamento
4	3	06/06/2016	494449	8990280	Rio	Direita	Avistamento
4	3	07/06/2016	493304	8995971	Praia	Esquerda	Pegadas
4	3	07/06/2016	496391	8994348	Praia	Direita	Pegadas
4	1	08/06/2016	518961	8977814	Praia	Ilha	Fezes
4	1	08/06/2016	519623	8977734	Praia	Ilha	Pegadas
4	1	08/06/2016	519700	8977642	Praia	Ilha	Pegadas
4	1	08/06/2016	520518	8977194	Praia	Ilha	Pegadas
4	1	09/06/2016	521007	8974548	Praia	Ilha	Pegadas
4	1	09/06/2016	520940	8974416	Praia	Ilha	Pegadas
4	1	09/06/2016	520926	8974402	Praia	Ilha	Pegadas
4	1	09/06/2016	516411	8978292	Rio	Direita	Avistamento
4	1	09/06/2016	516411	8978292	Rio	Direita	Avistamento
5	1	03/08/2016	524246	8969868	Praia	Direita	Fezes
5	1	03/08/2016	524376	8969622	Praia	Direita	Pegadas
5	1	04/08/2016	523333	8970898	Praia	Direita	Fezes
5	1	04/08/2016	523336	8970902	Praia	Direita	Pegadas
5	1	04/08/2016	523332	8970894	Praia	Direita	Muco
5	1	04/08/2016	523322	8971328	Barranco	Direita	Loca
5	1	04/08/2016	523320	8971330	Barranco	Direita	Loca
5	1	04/08/2016	523069	8971934	Praia	Direita	Pegadas
5	1	04/08/2016	523031	8972240	Praia	Direita	Local de descanso
5	1	04/08/2016	522903	8972769	Praia	Ilha	Local de descanso
5	3	05/08/2016	495940	8994103	Praia	Direita	Pegadas
5	2	06/08/2016	498975	8980484	Praia	Direita	Local de descanso
5	2	06/08/2016	499504	8980174	Praia	Ilha	Pegadas
5	2	06/08/2016	521902	8974984	Praia	Ilha	Pegadas
5	1	07/08/2016	523183	8970606	Barranco	Esquerda	Loca
5	1	07/08/2016	519352	8977780	Praia	Ilha	Pegadas
5	2	08/08/2016	502177	8979672	Praia	Ilha	Local de descanso
5	2	08/08/2016	502443	8979570	Beira do rio	Ilha	Avistamento
5	2	08/08/2016	511066	8979208	Praia	Ilha	Fezes
5	2	10/08/2016	511822	8979138	Praia	Ilha	Pegadas
5	2	10/08/2016	514482	8979046	Praia	Ilha	Pegadas
6	1	03/10/2016	520336	8977206	Pedral	Ilha	Avistamento
6	1	03/10/2016	520336	8977206	Pedral	Ilha	Avistamento
6	2	04/10/2016	509367	8979164	Praia	Ilha	Pegadas






**UHE São Manoel no rio Teles Pires
Programa de Monitoramento de Fauna**

Campanha	Trecho	Data	Coordenadas (UTM) Fuso 21 L		Local	Margem	Tipo de registro
			X	Y			
6	2	05/10/2016	509859	8979060	Praia	Ilha	Marcas de unhas
6	1	05/10/2016	514331	8979128	Praia	Ilha	Fezes
6	1	05/10/2016	517781	8978218	Praia	Esquerda	Muco
6	1	05/10/2016	518121	8978190	Praia	Esquerda	Pegadas
6	1	06/10/2016	520993	8976480	Praia	Direita	Fezes
6	1	07/10/2016	523265	8970631	Rio	Meio do rio	Avistamento
6	1	07/10/2016	524426	8968808	Rio	Esquerda	Carcaça
6	2	09/10/2016	496345	8981674	Praia	Ilha	Pegadas
6	2	09/10/2016	495827	8982524	Praia	Ilha	Fezes
6	1	10/10/2016	523183	8970606	Barranco	Esquerda	Fotográfico
6	1	11/10/2016	517628	8978306	Rio	Meio do rio	Avistamento
6	1	11/10/2016	517628	8978306	Rio	Meio do rio	Avistamento
6	1	11/10/2016	517628	8978306	Rio	Meio do rio	Avistamento
6	1	11/10/2016	517628	8978306	Rio	Meio do rio	Avistamento
6	1	11/10/2016	517628	8978306	Rio	Meio do rio	Avistamento
6	1	11/10/2016	517628	8978306	Rio	Meio do rio	Avistamento

Registros de ariranhas georreferenciados durante o monitoramento de mamíferos semiaquáticos na área de influência da UHE São Manoel.

Padrão de mancha / Identificação	Grupo	Local do registro	Data / Campanha	Observações
 Indivíduo 01 ("Joyce")	Grupo 1	Trecho 1	11/02/2016 3ª Campanha	Animal avistado novamente na 4ª e 6ª campanhas
 Indivíduo 02 ("Henrique")	Grupo 1	Trecho 1	11/02/2016 3ª Campanha	Animal avistado novamente na 4ª e 6ª campanhas
	Grupo 1	Trecho 1	11/02/2016 3ª Campanha	Animal avistado novamente na 4ª e 6ª campanhas

*UHE São Manoel no rio Teles Pires
Programa de Monitoramento de Fauna*

Padrão de mancha / Identificação	Grupo	Local do registro	Data / Campanha	Observações
Indivíduo 03 ("Calberto")				
 Indivíduo 04 ("Léo")	Grupo 2	Trecho 3	06/06/2016 4ª Campanha	Primeiro avistamento na 3ª Campanha (14/02/2016), mas registro fotográfico obtido na 4ª Campanha
 Indivíduo 05 ("Roberto")	Grupo 2	Trecho 3	06/06/2016 4ª Campanha	Primeiro avistamento na 3ª Campanha (14/02/2016), mas registro fotográfico obtido na 4ª Campanha
 Indivíduo 06 ("André")	Grupo 2	Trecho 3	06/06/2016 4ª Campanha	Primeiro avistamento na 3ª Campanha (14/02/2016), mas registro fotográfico obtido na 4ª Campanha
 Indivíduo 07 ("Helio")	-	Trecho 2	08/08/2016 5ª Campanha	Apenas este indivíduo foi observado
 Indivíduo 08 ("Marlon")	Grupo 4	Trecho 1	03/10/2016 6ª Campanha	-

*UHE São Manoel no rio Teles Pires
Programa de Monitoramento de Fauna*

Padrão de mancha / Identificação	Grupo	Local do registro	Data / Campanha	Observações
 Indivíduo 09 ("Danilo")	Grupo 1	Trecho 1	11/10/2016 6 ^a Campanha	Primeiro avistamento ocorreu na 3 ^a campanha (11/02/2016), mas o registro fotográfico foi obtido na 6 ^a campanha