


JGP	PROGRAMA DE INVESTIGAÇÃO, MONITORAMENTO E SALVAMENTO DO PATRIMÔNIO FOSSILÍFERO DA UHE SÃO MAONOEL				
	REGISTRO DE INSPEÇÃO — SM-716				
OBRA: UHE São Manoel		Frente de Obra:			LOCAL: Paranaíta—MT
Datum: WGS84	Zona UTM: 21L	X= UTM E: 496537	Y= UTM N: 8978598	Cota (m):	Data: 4/10/2016
Descrição do afloramento:					
Litologia: sedimento			Cor: ocre		
<u>Rocha:</u>			<u>Sedimento:</u>		
Textura:			Estrutura:		
Estrutura:			Granulometria: areia fina a média		
			Grau de arredondamento: subangulosos a sub-arredondados		
Ocorrências fossilíferas:		Matriz:			
Não X	Sim	Sim X			
Número de espécimes ou fragmentos:			Não		



Foto IMG_03009—Vista geral da movimentação de sedimento



Foto IMG_03010—Vista geral da movimentação de sedimento


JGP	PROGRAMA DE INVESTIGAÇÃO, MONITORAMENTO E SALVAMENTO DO PATRIMÔNIO FOSSILÍFERO DA UHE SÃO MAONOEL				
	REGISTRO DE INSPEÇÃO — SM-717				
OBRA: UHE São Manoel		Frente de Obra:			LOCAL: Paranaíta—MT
Datum: WGS84	Zona UTM: 21L	X= UTM E: 496650	Y= UTM N: 8979400	Cota (m):	Data: 31/10/2016
Descrição do afloramento:					
Litologia: sedimento			Cor: ocre		
<u>Rocha:</u>			<u>Sedimento:</u>		
Textura:			Estrutura:		
Estrutura:			Granulometria: areia fina a média		
			Grau de arredondamento: subangulosos a sub-arredondados		
Ocorrências fossilíferas:		Matriz:			
Não X	Sim	Sim X			
Número de espécimes ou fragmentos:			Não		



Foto IMG_03009—Vista geral da movimentação de sedimento



Foto IMG_03010—Vista geral da movimentação de sedimento


JGP	PROGRAMA DE INVESTIGAÇÃO, MONITORAMENTO E SALVAMENTO DO PATRIMÔNIO FOSSILÍFERO DA UHE SÃO MAONOEL				
	REGISTRO DE INSPEÇÃO — SM-718				
OBRA: UHE São Manoel		Frente de Obra:			LOCAL: Paranaíta—MT
Datum: WGS84	Zona UTM: 21L	X= UTM E: 500638	Y= UTM N: 8978994	Cota (m):	Data: 31/10/2016
Descrição do afloramento:					
Litologia: sedimento			Cor: ocre		
<u>Rocha:</u>			<u>Sedimento:</u>		
Textura:			Estrutura:		
Estrutura:			Granulometria: areia fina a média		
			Grau de arredondamento: subangulosos a sub-arredondados		
Ocorrências fossilíferas:		Matriz:			
Não X	Sim	Sim X			
Número de espécimes ou fragmentos:			Não		



Foto IMG_03009—Vista geral da área movimentada



Foto IMG_03010—Vista geral da área movimentada