


<b>JGP</b>	PROGRAMA DE INVESTIGAÇÃO, MONITORAMENTO E SALVAMENTO DO PATRIMÔNIO FOSSILÍFERO DA UHE SÃO MAONOEL				
	REGISTRO DE INSPEÇÃO — SM-704				
OBRA: UHE São Manoel		Frente de Obra: Margem Esquerda			LOCAL: Paranaíta - MT
Datum: WGS84	Zona UTM: 21L	X= UTM E: 494976	Y= UTM N: 8983034	Cota (m): 157	Data: 1/9/2016 11:48
Descrição do afloramento:					
Litologia: sedimento			Cor: creme		
<u>Rocha:</u>			<u>Sedimento:</u>		
Textura:			Estrutura:		
Estrutura:			Granulometria: areia fina a média		
			Grau de arredondamento: subangulosos a sub-arredondados		
Ocorrências fossilíferas:				Matriz:	
Não X	Sim			Sim X	
Número de espécimes ou fragmentos:				Não	



Foto IMG\_02892 - Vista geral da movimentação do sedimento.



Foto IMG\_02894 - Vista geral do sedimento movimentado.



Foto IMG\_02899 - Detalhe do sedimento arenoso com matriz silto/argilosa.


<b>JGP</b>	PROGRAMA DE INVESTIGAÇÃO, MONITORAMENTO E SALVAMENTO DO PATRIMÔNIO FOSSILÍFERO DA UHE SÃO MAONOEL				
	REGISTRO DE INSPEÇÃO — SM-705				
OBRA: UHE São Manoel		Frente de Obra: Margem Direita			LOCAL: Paranaíta - MT
Datum: WGS84	Zona UTM: 21L	X= UTM E: 494472	Y= UTM N: 8984378	Cota (m): 134	Data: 5/9/2016 18:57
Descrição do afloramento:					
Litologia: sedimento			Cor: bege		
<u>Rocha:</u>			<u>Sedimento:</u>		
Textura:			Estrutura:		
Estrutura:			Granulometria: areia fina a grossa		
			Grau de arredondamento: subangulosos a sub-arredondados		
Ocorrências fossilíferas:				Matriz:	
Não X	Sim			Sim X	
Número de espécimes ou fragmentos:				Não	



Foto IMG\_02904 - Vista geral do sedimento movimentado.



Foto IMG\_02909 - Detalhe do sedimento arenoso com matriz silto/argilosa.


<b>JGP</b>		PROGRAMA DE INVESTIGAÇÃO, MONITORAMENTO E SALVAMENTO DO PATRIMÔNIO FOSSILÍFERO DA UHE SÃO MAONOEL				
		REGISTRO DE INSPEÇÃO — SM-706				
OBRA: UHE São Manoel		Frente de Obra: Margem Direita			LOCAL: Paranaíta - MT	
Datum: WGS84	Zona UTM: 21L	X= UTM E: 494540	Y= UTM N: 8984254	Cota (m): 137	Data: 6/9/2016 12:47	
Descrição do afloramento:						
Litologia: sedimento			Cor: bege			
<u>Rocha:</u>			<u>Sedimento:</u>			
Textura:			Estrutura:			
Estrutura:			Granulometria: areia fina a grossa			
			Grau de arredondamento: subangulosos a sub-arredondados			
Ocorrências fossilíferas:				Matriz:		
Não X	Sim			Sim X		
Número de espécimes ou fragmentos:				Não		



Foto IMG\_02915 - Vista geral da movimentação do sedimento.



Foto IMG\_02914 - Vista geral do sedimento movimentado.



Foto IMG\_02919 - Detalhe do sedimento arenoso com matriz silto/argilosa.


<b>JGP</b>	PROGRAMA DE INVESTIGAÇÃO, MONITORAMENTO E SALVAMENTO DO PATRIMÔNIO FOSSILÍFERO DA UHE SÃO MAONOEL				
	REGISTRO DE INSPEÇÃO — SM-707				
OBRA: UHE São Manoel		Frente de Obra: Margem Esquerda			LOCAL: Paranaíta - MT
Datum: WGS84	Zona UTM: 21L	X= UTM E: 494918	Y= UTM N: 8982909	Cota (m): 142	Data: 8/9/2016 13:20
Descrição do afloramento:					
Litologia: sedimento			Cor: amarelo		
<u>Rocha:</u>			<u>Sedimento:</u>		
Textura:			Estrutura:		
Estrutura:			Granulometria: areia fina a média		
			Grau de arredondamento: subangulosos a sub-arredondados		
Ocorrências fossilíferas:				Matriz:	
Não X	Sim			Sim X	
Número de espécimes ou fragmentos:				Não	



Foto IMG\_02921 - Vista geral da movimentação do sedimento.



Foto IMG\_02931 - Detalhe do sedimento arenoso com matriz silto/argilosa.


<b>JGP</b>	PROGRAMA DE INVESTIGAÇÃO, MONITORAMENTO E SALVAMENTO DO PATRIMÔNIO FOSSILÍFERO DA UHE SÃO MAONOEL				
	REGISTRO DE INSPEÇÃO — SM-708				
OBRA: UHE São Manoel		Frete de Obra: Margem Esquerda			LOCAL: Paranaíta - MT
Datum: WGS84	Zona UTM: 21L	X= UTM E: 495036	Y= UTM N: 8982662	Cota (m): 164	Data: 9/9/2016 12:40
Descrição do afloramento:					
Litologia: sedimento			Cor: amarelo		
<u>Rocha:</u>			<u>Sedimento:</u>		
Textura:			Estrutura:		
Estrutura:			Granulometria: areia fina a média		
			Grau de arredondamento: subangulosos a sub-arredondados		
Ocorrências fossilíferas:				Matriz:	
Não X	Sim			Sim X	
Número de espécimes ou fragmentos:				Não	



Foto IMG\_02937 - Vista geral da movimentação do sedimento.



Foto IMG\_02940 - Detalhe do sedimento arenoso com matriz silto/argilosa.


<b>JGP</b>	PROGRAMA DE INVESTIGAÇÃO, MONITORAMENTO E SALVAMENTO DO PATRIMÔNIO FOSSILÍFERO DA UHE SÃO MAONOEL				
	REGISTRO DE INSPEÇÃO — SM-709				
OBRA: UHE São Manoel		Frente de Obra: Margem Esquerda			LOCAL: Paranaíta - MT
Datum: WGS84	Zona UTM: 21L	X= UTM E: 494915	Y= UTM N: 8982643	Cota (m): 149	Data: 14/9/2016 12:51
Descrição do afloramento:					
Litologia: sedimento			Cor: amarelo		
<u>Rocha:</u>			<u>Sedimento:</u>		
Textura:			Estrutura:		
Estrutura:			Granulometria: areia fina a média		
			Grau de arredondamento: subangulosos a sub-arredondados		
Ocorrências fossilíferas:				Matriz:	
Não X	Sim			Sim X	
Número de espécimes ou fragmentos:				Não	



Foto IMG\_02944 - Vista geral da movimentação do sedimento.



Foto IMG\_02949 - Detalhe do sedimento arenoso com matriz silto/argilosa.


<b>JGP</b>	<b>PROGRAMA DE INVESTIGAÇÃO, MONITORAMENTO E SALVAMENTO DO PATRIMÔNIO FOSSILÍFERO DA UHE SÃO MAONOEL</b>				
	<b>REGISTRO DE INSPEÇÃO — SM-710</b>				
<b>OBRA:</b> UHE São Manoel		<b>Frente de Obra:</b> Margem Esquerda			<b>LOCAL:</b> Paranaíta - MT
<b>Datum:</b> WGS84	<b>Zona UTM:</b> 21L	<b>X= UTM E:</b> 494924	<b>Y= UTM N:</b> 8982752	<b>Cota (m):</b> 150	<b>Data:</b> 15/9/2016 12:18
<b>Descrição do afloramento:</b>					
<b>Litologia:</b> sedimento			<b>Cor:</b> amarelo		
<u><b>Rocha:</b></u>			<u><b>Sedimento:</b></u>		
<b>Textura:</b>			<b>Estrutura:</b>		
<b>Estrutura:</b>			<b>Granulometria:</b> areia fina a média		
			<b>Grau de arredondamento:</b> subangulosos a sub-arredondados		
<b>Ocorrências fossilíferas:</b>		<b>Matriz:</b>			
Não X	Sim	Sim X			
<b>Número de espécimes ou fragmentos:</b>			Não		



Foto IMG\_02955 - Vista geral da movimentação do sedimento.



Foto IMG\_02961 - Detalhe do sedimento arenoso com matriz silto/argilosa.



	PROGRAMA DE INVESTIGAÇÃO, MONITORAMENTO E SALVAMENTO DO PATRIMÔNIO FOSSILÍFERO DA UHE SÃO MAONOEL				
	REGISTRO DE INSPEÇÃO — SM-711				
OBRA: UHE São Manoel		Frente de Obra: Margem Esquerda			LOCAL: Paranaíta - MT
Datum: WGS84	Zona UTM: 21L	X= UTM E: 495027	Y= UTM N: 8982764	Cota (m): 159	Data: 16/9/2016 14:10
Descrição do afloramento:					
Litologia: sedimento			Cor: amarelo		
<u>Rocha:</u>			<u>Sedimento:</u>		
Textura:			Estrutura:		
Estrutura:			Granulometria: areia fina a média		
			Grau de arredondamento: subangulosos a sub-arredondados		
Ocorrências fossilíferas:				Matriz:	
Não X	Sim			Sim X	
Número de espécimes ou fragmentos:				Não	



Foto IMG\_02967 - Vista geral da movimentação do sedimento.



Foto IMG\_02966 - Vista geral do sedimento movimentado.



Foto IMG\_02970 - Detalhe do sedimento arenoso com matriz silto/argilosa.





	PROGRAMA DE INVESTIGAÇÃO, MONITORAMENTO E SALVAMENTO DO PATRIMÔNIO FOSSILÍFERO DA UHE SÃO MAONOEL				
	REGISTRO DE INSPEÇÃO — SM-712				
OBRA: UHE São Manoel		Frente de Obra: Margem Direita			LOCAL: Paranaíta - MT
Datum: WGS84	Zona UTM: 21L	X= UTM E: 495493	Y= UTM N: 8983738	Cota (m): 148	Data: 19/9/2016 19:47
Descrição do afloramento:					
Litologia: sedimento			Cor: marrom claro		
<u>Rocha:</u>			<u>Sedimento:</u>		
Textura:			Estrutura:		
Estrutura:			Granulometria: areia fina a grossa		
			Grau de arredondamento: subangulosos a sub-arredondados		
Ocorrências fossilíferas:				Matriz:	
Não X	Sim			Sim X	
Número de espécimes ou fragmentos:				Não	



Foto IMG\_02977 - Vista geral da movimentação do sedimento.



Foto IMG\_02979 - Vista geral do sedimento movimentado.



Foto IMG\_02982 - Detalhe do sedimento arenoso com matriz silto/argilosa.


<b>JGP</b>	PROGRAMA DE INVESTIGAÇÃO, MONITORAMENTO E SALVAMENTO DO PATRIMÔNIO FOSSILÍFERO DA UHE SÃO MAONOEL				
	REGISTRO DE INSPEÇÃO — SM-713				
<b>OBRA:</b> UHE São Manoel		<b>Frente de Obra:</b> Margem Esquerda			<b>LOCAL:</b> Paranaíta - MT
<b>Datum:</b> WGS84	<b>Zona UTM:</b> 21L	<b>X= UTM E:</b> 495055	<b>Y= UTM N:</b> 8982967	<b>Cota (m):</b> 156	<b>Data:</b> 20/9/2016 12:56
<b>Descrição do afloramento:</b>					
<b>Litologia:</b> sedimento			<b>Cor:</b> amarelo		
<u>Rocha:</u>			<u>Sedimento:</u>		
<b>Textura:</b>			<b>Estrutura:</b>		
<b>Estrutura:</b>			<b>Granulometria:</b> areia fina a média		
			<b>Grau de arredondamento:</b> subangulosos a sub-arredondados		
<b>Ocorrências fossilíferas:</b>		<b>Matriz:</b>			
Não X	Sim	Sim X			
<b>Número de espécimes ou fragmentos:</b>			Não		



Foto IMG\_02989 - Vista geral da movimentação do sedimento.



Foto IMG\_02992 - Detalhe do sedimento arenoso com matriz silto/argilosa.


<b>JGP</b>	PROGRAMA DE INVESTIGAÇÃO, MONITORAMENTO E SALVAMENTO DO PATRIMÔNIO FOSSILÍFERO DA UHE SÃO MAONOEL				
	REGISTRO DE INSPEÇÃO — SM-714				
OBRA: UHE São Manoel		Frente de Obra: Margem Esquerda			LOCAL: Paranaíta - MT
Datum: WGS84	Zona UTM: 21L	X= UTM E: 495081	Y= UTM N: 8982865	Cota (m): 161	Data: 21/9/2016 18:34
Descrição do afloramento:					
Litologia: sedimento			Cor: amarelo		
<u>Rocha:</u>			<u>Sedimento:</u>		
Textura:			Estrutura:		
Estrutura:			Granulometria: areia fina a média		
			Grau de arredondamento: subangulosos a sub-arredondados		
Ocorrências fossilíferas:				Matriz:	
Não X	Sim			Sim X	
Número de espécimes ou fragmentos:				Não	



Foto IMG\_02996 - Vista geral da movimentação do sedimento.



Foto IMG\_02999 - Detalhe do sedimento arenoso com matriz silto/argilosa.


<b>JGP</b>	<b>PROGRAMA DE INVESTIGAÇÃO, MONITORAMENTO E SALVAMENTO DO PATRIMÔNIO FOSSILÍFERO DA UHE SÃO MAONOEL</b>				
	<b>REGISTRO DE INSPEÇÃO — SM-715</b>				
<b>OBRA:</b> UHE São Manoel		<b>Frete de Obra:</b> Margem Esquerda			<b>LOCAL:</b> Paranaíta - MT
<b>Datum:</b> WGS84	<b>Zona UTM:</b> 21L	<b>X= UTM E:</b> 495140	<b>Y= UTM N:</b> 8982747	<b>Cota (m):</b> 153	<b>Data:</b> 22/9/2016 12:59
<b>Descrição do afloramento:</b>					
<b>Litologia:</b> sedimento			<b>Cor:</b> amarelo		
<u>Rocha:</u>			<u>Sedimento:</u>		
<b>Textura:</b>			<b>Estrutura:</b>		
<b>Estrutura:</b>			<b>Granulometria:</b> areia fina a média		
			<b>Grau de arredondamento:</b> subangulosos a sub-arredondados		
<b>Ocorrências fossilíferas:</b>		<b>Matriz:</b>			
Não X	Sim	Sim X			
<b>Número de espécimes ou fragmentos:</b>			Não		



Foto IMG\_03003 - Vista geral da movimentação do sedimento.



Foto IMG\_03008 - Detalhe do sedimento arenoso com matriz silto/argilosa.