

IMPLANTAÇÃO DO PROJETO BÁSICO AMBIENTAL UHE SÃO MANOEL

PROGRAMA DE MONITORAMENTO DA ATIVIDADE GARIMPEIRA

3º RELATÓRIO SEMESTRAL

3º Relatório Semestral, referente ao Acompanhamento do Programa de Acompanhamento das Atividades Garimpeiras da Fase de Instalação. Período: de 01/07/2015 a 31/12/2015. Licença de Instalação - LI nº. 1017/2014 – IBAMA Processo n. 02001.004420/2007-65

EQUIPE TÉCNICA RESPONSÁVEL PELO DESENVOLVIMENTO, ACOMPANHAMENTO E GESTÃO DO PROGRAMA			
Nome	Cargo	CTF	Assinatura
Carolina de Athayde Pinto	Geóloga, M.Sc.	6276623	<i>Carolina de A. Pinto</i>
Tatiana Pilachevsky	Geógrafa, M.Sc.	5531743	<i>Tatiana Pilachevsky</i>
Luciana Cabral Nunes	Geóloga, M.Sc.	5287039	<i>Luciana Nunes</i>
Afonso E. de Vasconcelos Lopes	Geofísico, D.Sc.	5286995	<i>Afonso E. de Vasconcelos Lopes</i>

SUMÁRIO

1 INTRODUÇÃO.....	5
2 ATIVIDADES REALIZADAS NO PERÍODO	6
3 ATENDIMENTO AS METAS E INDICADORES DO PROGRAMA	7
4 RESULTADOS E DISCUSSÃO	8
4.1 Levantamento dos processos minerários existentes na área de estudo.....	8
4.2 Vistorias de Campo.....	11
4.2.1 Catalogação dos Garimpos existentes na área	11
4.2.2 Catalogação de balsas de extração de ouro.....	22
5 JUSTIFICATIVAS (ANÁLISE DE CONFORMIDADE).....	29
6 CRONOGRAMA – PREVISTO E EXECUTADO.....	30
7 ANEXOS.....	31

LISTAS DE FIGURAS

Figura 4.1: Tipos de exploração dos processos na AID da UHE São Manoel	8
Figura 4.2: Fase e localização dos processos na AID da UHE São Manoel	11
Figura 4.3: Localização dos garimpos vistoriados durante a campanha de novembro de 2015	12
Figura 4.4: Localização e ilustração do Garimpo desativado nº 01	14
Figura 4.5: Localização e ilustração do Garimpo ativo nº 2	15
Figura 4.6: Localização e ilustração do Garimpo ativo nº 03 (Garimpo do Aragão)	16
Figura 4.7: Localização e ilustração do Garimpo ativo nº 04	17
Figura 4.8: Localização e ilustração do Garimpo inativo nº 05	18
Figura 4.9: Localização e ilustração do Garimpo inativo nº 06	19
Figura 4.10: Localização e ilustração do Garimpo ativo nº 07.	20
Figura 4.11: Localização e ilustração do Garimpo inativo nº 08 (Garimpo da Perdição).	21
Figura 4.12: Localização das balsas vistoriadas na campanha de novembro de 2015	24
Figura 4.13: Balsa 04 vistoriada na campanha de novembro de 2015	25
Figura 4.14: Balsa 07 vistoriada na campanha de novembro de 2015	26
Figura 4.15: Balsa 13 vistoriada na campanha de novembro de 2015	27
Figura 4.16: Balsa 21 e 24 vistoriadas na campanha de novembro de 2015	28
Figura 4.17: Balsa 21 vistoriada na campanha de novembro de 2015	29

LISTA DE QUADROS

Quadro 2.1. <i>Status</i> das metas e indicadores do Programa de Acompanhamento das Atividades Garimpeiras	7
Quadro 4.1. Processos minerários na AID da UHE São Manoel	9
Quadro 4.2: Garimpos vistoriados por campanha de monitoramento. As células preenchidas de cinza indicam a vistoria do garimpo.	12
Quadro 6.1. Cronograma de atividades previstas e executadas	31

1 INTRODUÇÃO

O Programa de Monitoramento da Atividade Garimpeira é parte integrante do PBA da UHE São Manoel (EPE/LEME-CONCREMAT, 2010), tendo sido referendado como Condicionante Específica (item 2.13, letra b) na Licença Prévia nº 473/2013, concedida pelo IBAMA, que propôs a elaboração de programas específicos para as atividades de mineração e pesca contendo medidas de mitigação e de monitoramento caso sejam detectados prejuízos a essas categorias. Esse Programa atende ainda à condicionante 2.2 da Licença de Instalação nº 1.017/2014, de 14 de agosto de 2014, ao incorporar as recomendações técnicas presentes no Parecer 2.478/2014 COHID/IBAMA, de 20 de junho de 2014.

O referido Programa de Monitoramento está sendo executado pela empresa **VERACRUZ Soluções Geofísicas e Geológicas Ltda** e tem como objetivo acompanhar a dinâmica das atividades garimpeiras existentes a montante do barramento principal, nas margens do rio Teles Pires e no seu leito, considerando a AID da UHE São Manoel.

Dentre os bens minerais explorados na bacia do rio Teles Pires o ouro é o principal. Depósitos auríferos secundários (aluviões e colúvios) e primários, comumente associados a veios de quartzo em zonas de cisalhamento, são encontrados na porção centro-norte da bacia em área de ocorrência da Suíte Colíder, na região denominada Província Mineral de Alta Floresta.

A execução do Programa de Monitoramento da Atividade Garimpeira permitirá identificar a quantidade de garimpos e de pessoas envolvidas na atividade garimpeira na área da AID da UHE São Manoel, além de permitir a identificação dos métodos empregados, tanto para extração quanto para controle ambiental.

2 ATIVIDADES REALIZADAS NO PERÍODO

As atividades pertinentes ao Programa de Monitoramento das Atividades Garimpeiras, realizadas entre julho e dezembro de 2015, envolveram as seguintes atividades:

- Acompanhamento da dinâmica dos processos minerários inseridos seja em parte ou totalidade, na AID da UHE São Manoel. Esta atividade é realizada com base nas consultas periódicas do Programa Ambiental de Monitoramento das Atividades Minerárias, ao banco de dados do DNPM (Cadastro Mineiro e SIGMINE).
- 01 (uma) campanha semestral de vistorias de campo para avaliação da área de estudo, envolvendo a catalogação das frentes de garimpo ativas e inativas;
- 02 (duas) campanhas trimestrais de vistoria para identificação e catalogação das balsas de ouro no leito do rio;
- Avaliação das atividades de lavra garimpeiras ativas e balsas de ouro, no sentido de identificar alterações nos métodos de extração descritos no PBA, bem como dos possíveis impactos ambientais oriundos destas atividades minerárias.

3 ATENDIMENTO AS METAS E INDICADORES DO PROGRAMA

As metas estabelecidas para o Programa de Acompanhamento das Atividades Garimpeiras estão apresentadas no **Quadro 2.1**.

Considerando todas as campanhas de monitoramento realizadas até o momento foram identificadas 10 áreas ativas ou inativas de garimpo de ouro e 7 (sete) diferentes balsas de extração de ouro em leito fluvial, sendo 07 o número de balsas identificadas na última vistoria.

Quadro 2.1. Status das metas e indicadores do Programa de Acompanhamento das Atividades Garimpeiras.

METAS	INDICADORES	STATUS DE ATENDIMENTO
Cadastramento de todas as frentes de garimpo, assim como as pessoas envolvidas diretamente nesta atividade	Número de pessoas envolvidas nas atividades de garimpo	Em atendimento (42 pessoas cadastradas nas atividades de garimpo fluvial e 11 pessoas cadastradas nas atividades de garimpo à céu aberto)
	Relação entre os garimpos registrados no DNPM e o número de garimpos cadastrados na região	Em atendimento (10 garimpos registrados e 5 garimpos cadastrados na área de bloqueio – situação em 11/2015)
Identificação de todos os métodos de lavra	Número de Equipamentos em funcionamento na calha do rio	Em atendimento (07 balsas em funcionamento situação em 11/15)
Identificação de todos os métodos de controle ambiental adotados nas frentes de garimpo	-	Em atendimento (a identificação ocorre a cada vistoria de campo)
Acompanhar e proceder as medidas de compensação/mitigação da atividade garimpeira previstas no programa	Número de medidas de mitigações necessárias	Não aplicável no momento (fase inicial de estudos)
	Número de medidas de compensação adotadas	Não aplicável no momento (fase inicial de estudos)

Salienta-se que a quantidade de balsas em funcionamento na calha do rio varia entre as vistorias realizadas e os métodos são identificados a cada nova vistoria de campo, conforme será apresentado no item 4 deste relatório.

4 RESULTADOS E DISCUSSÃO

4.1 LEVANTAMENTO DOS PROCESSOS MINERÁRIOS EXISTENTES NA ÁREA DE ESTUDO

Em consulta realizada no dia 06 de janeiro de 2016 no SIGMINE e Cadastro Mineiro (DNPM, 2015) foram identificados 28 processos na AID da UHE São Manoel. Destes processos, 23 estão relacionados à exploração de ouro, enquanto para a exploração de zinco existem 4 processos. Além desses, existe 1 (um) processo em fase de disponibilidade que não especifica o material a ser extraído (Figura 4.1).

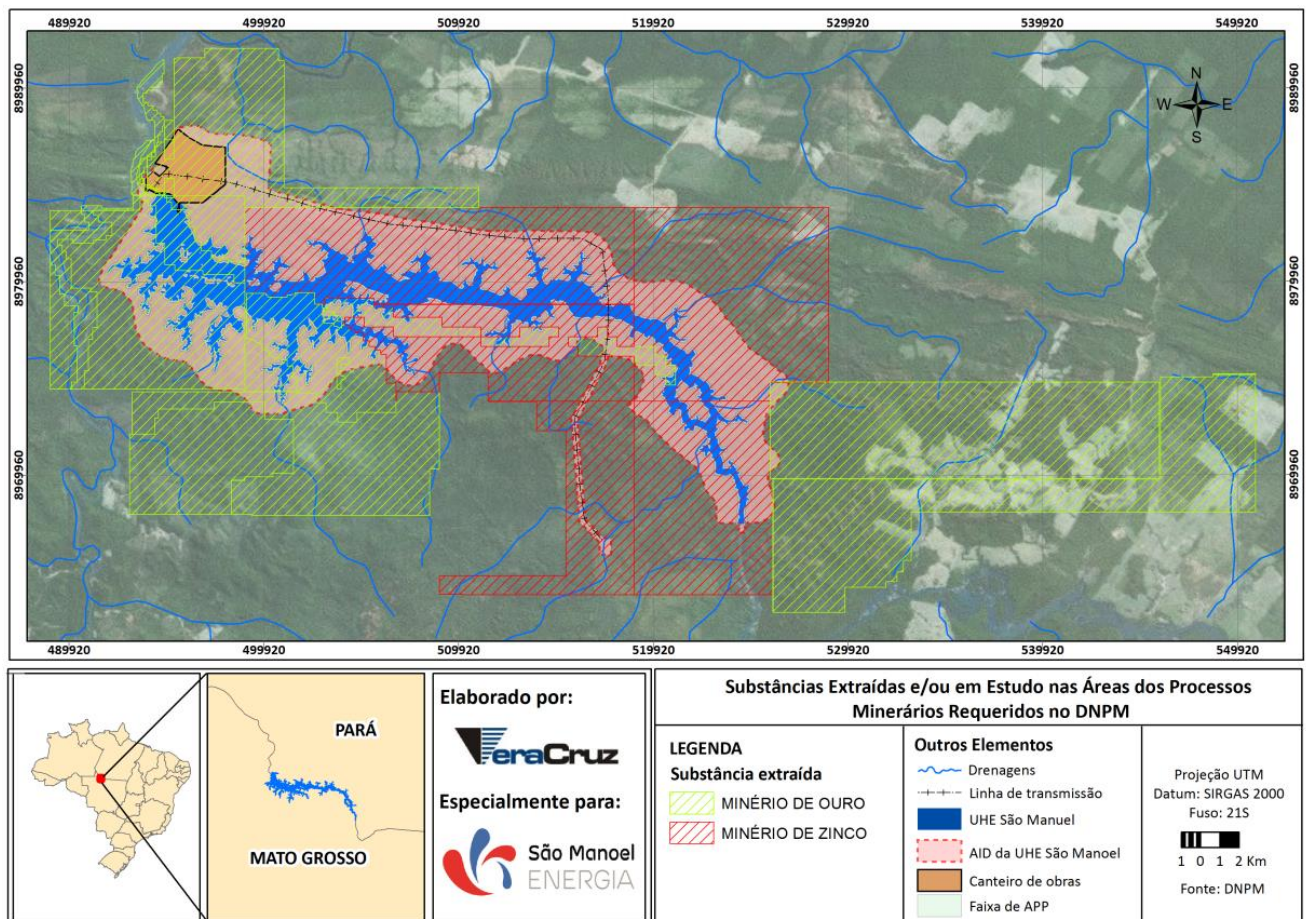


Figura 4.1: Tipos de exploração dos processos na AID da UHE São Manoel.

Tendo em vista que esse Programa visa a compreensão especificamente da dinâmica das atividades de extração de ouro, no **Quadro 4.1** é apresentado um resumo dos processos referentes ao minério de ouro na AID da UHE São Manoel.

Quadro 4.1: Processos minerários envolvendo a substância ouro na AID da UHE São Manoel.

Número do Processo	Titular do Processo	Data do Último Evento	Área do Processo (ha)	UF	Área interferente com a ADA (ha)*
Disponibilidade					
850.648/2006	Nilo Francisco Weber	02/09/2015	9996,73	PA	0
866.103/2010	Cooperativa de Pequenos Mineradores de Ouro e Pedras Preciosas de Alta Floresta	23/10/2012	171,8	MT/PA	0
302.900/2015	Nenhuma pessoa relacionada	03/11/2015	144,32	MT/PA	24,73
866.638/2007	Darcy Winter	26/11/2015	992,71	MT/PA	313,33
Requerimento de Pesquisa					
850.816/2010	Electrum Capital Pesquisa de Recursos Minerais Ltda	28/09/2012	9999,34	PA	0
852.518/1996	Mineração Silvana Industria e Comercio Ltda	24/12/2015	10000	PA	0
Requerimento de Lavra Garimpeira					
751.625/1996	Herminio Alves dos Santos	09/10/1996	50	PA	50
850.985/2010	Cooperativa dos Garimpeiros da Amazonia	22/12/2010	282,89	PA	0
751.624/1996	Herminio Alves dos Santos	09/10/1996	50	PA	1,96
751.621/1996	Herminio Alves dos Santos	09/10/1996	50	PA	41,08
850.793/2010	Cooperativa dos Garimpeiros da Amazonia	14/10/2010	26,2	PA	17,30
867.405/2008	Cooperativa dos Garimpeiros da Amazonia	06/11/2013	229,85	MT/PA	25,00
867.177/2010	Cooperativa dos Garimpeiros da Amazonia	06/06/2014	1,73	MT	0
867.109/2014	Cooperativa de Pequenos Mineradores de Ouro e Pedras Preciosas de Alta Floresta	05/11/2014	9673,63	MT/PA	2743,0
866.693/2013	Cooperativa de Pequenos Mineradores de Ouro e Pedras Preciosas de Alta Floresta	11/12/2014	499,84	MT	47,28
866.376/2015	Anisio Pereira Duarte	03/09/2015	49,61	MT	0
866.377/2015	Anisio Pereira Duarte	03/09/2015	49,61	MT	49,57
866.611/2015	Cooperativa de Pequenos Mineradores de Ouro e Pedras Preciosas de Alta Floresta	11/11/2015	5090,48	MT/PA	1033,31
866.691/2015	Cooperativa de Pequenos Mineradores de Ouro e Pedras Preciosas de Alta Floresta	08/12/2015	5742,34	MT	23,44
Autorização de Pesquisa					
850.135/2011	Five Star Mineração Ltda	06/03/2014	5595,88	PA	916,22
866.783/2006	Apiacás Mineração Ltda	28/08/2015	3792,05	MT	0
867.404/2010	Apiacás Mineração Ltda	29/09/2015	538,62	MT	132,35
866.950/2009	Apiacás Mineração Ltda	28/08/2015	2958,18	MT	1132,10
Lavra Garimpeira					
867.475/2010	Cooperativa de Pequenos Mineradores de Ouro e Pedras Preciosas de Alta Floresta	25/04/2014	1859,69	MT/PA	0

Ao se observar o **Quadro 4.1** é possível verificar que existem 4 (quatro) processos em fase de Disponibilidade. O processo 850.648/2006 foi requerido para autorização de pesquisa, mas teve o alvará de pesquisa caducado; e o processo 866.103/2010 foi requerido para lavra garimpeira, no

entanto, o requerimento foi indeferido. O processo 866.638/2007, também anteriormente em fase de Autorização de Pesquisa, agora está em fase de Disponibilidade após a renúncia. Finalmente, o processo 302.900/2015 teve publicado o edital de disponibilidade em novembro de 2015.

Existem 2 (dois) processos em fase de requerimento de pesquisa (850.816/2010 e 852.518/1996). Esta fase precede a fase de autorização de pesquisa, que por sua vez, segue um regime de aproveitamento mineral que visa executar trabalhos voltados à definição da jazida, sua avaliação e determinação da exequibilidade de seu aproveitamento econômico (**DNPM, 2015a**). Nessa fase de autorização de pesquisa pode ocorrer a exploração, sendo que na área de estudo existem 4 (quatro) processos nessas condições (850.135/2011, 866.783/2006, 867.404/2010, 866.950/2009).

Atualmente a área conta apenas com 1 (um) processo em fase de lavra garimpeira, sendo que este regime de extração visa o aproveitamento imediato da jazida, que por sua natureza e volume, não justificam, muitas vezes, o investimento em trabalhos de pesquisa (**DNPM, 2015b**).

Existem também outros 13 requerimentos de lavra garimpeira para o minério de ouro, que estão sendo avaliados pelo DNPM.

Dessa forma, apenas cinco processos estão aptos a extrair o minério de ouro nas áreas de seus respectivos processos, de acordo com as normas do DNPM.

Na **Figura 4.2** é possível observar a localização dos processos que visam a exploração de ouro, por número e fase em que se encontram atualmente, e no **ANEXO I** é apresentado o histórico das atualizações de cada processo junto ao DNPM.

Para análise de eventuais limitações e adequação da atividade minerária serão avaliadas apenas as áreas dos processos que apresentam interferência com a área de inundação, APP, canteiro de obras, estruturas permanentes da barragem, áreas de apoio e linha de transmissão de energia (LT) em 500kV, conforme solicitação de bloqueio para novas atividades minerárias protocolado no DNPM em 13/03/2014.

UHE São Manoel no rio Teles Pires
P.30 - Programa de Monitoramento das Atividades Garimpeiras

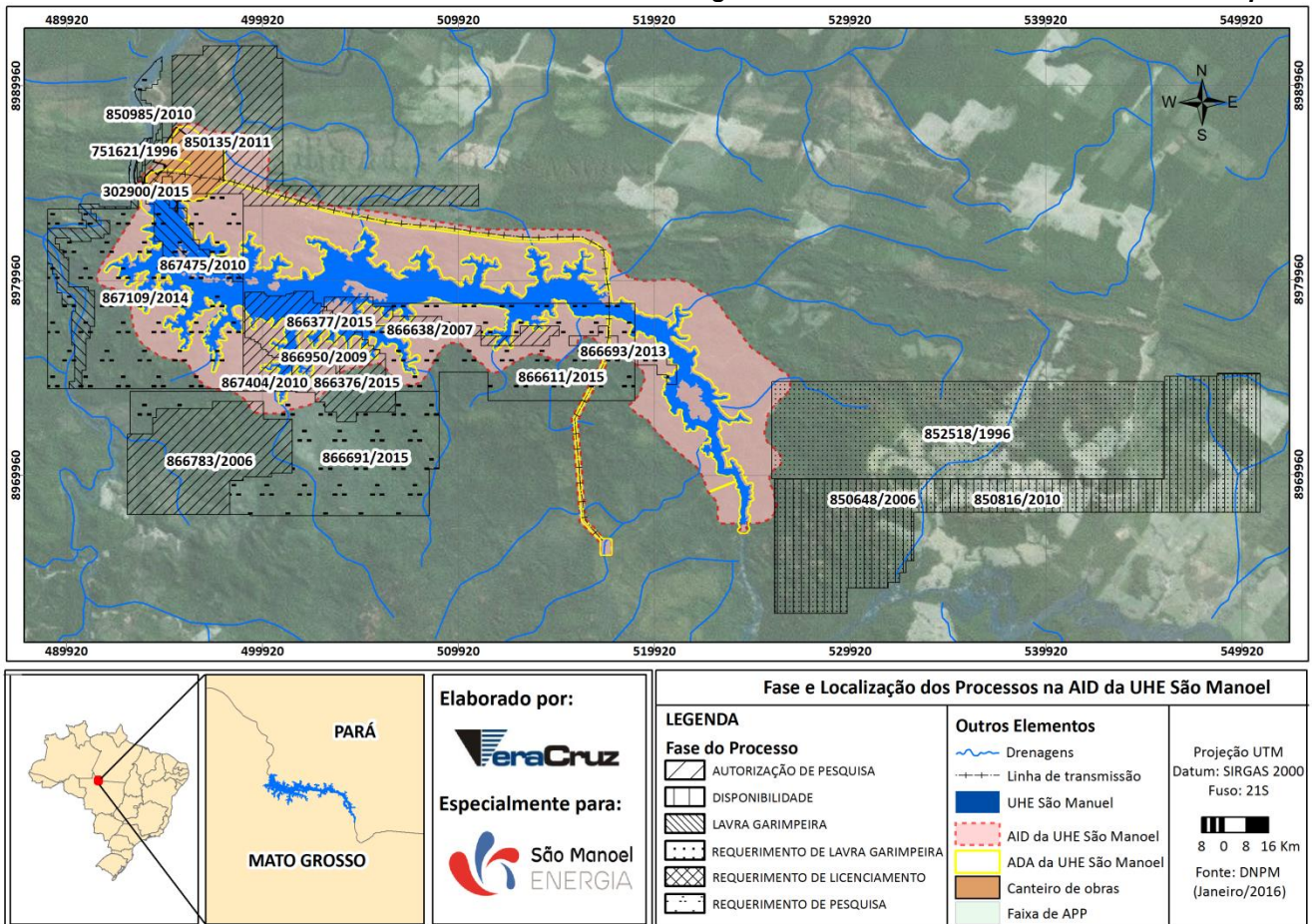


Figura 4.2: Fase e localização dos processos na AID da UHE São Manoel.

4.2 VISTORIAS DE CAMPO

4.2.1 CATALOGAÇÃO DOS GARIMPOS EXISTENTES NA ÁREA

Entre os dias 04, 11 e 12 de novembro de 2015 foram vistoriadas 8 (oito) áreas, onde estão localizados garimpos ativos e inativos, especificamente a montante da futura barragem da UHE São Manoel. Estes processos estão inseridos em poligonais de processos em fase de Autorização de Pesquisa (**Figura 4.3**).

Outros dois levantamentos foram realizados para a catalogação dos garimpos existentes na área de estudo, nos meses de janeiro e abril de 2015. No mês de janeiro, foram catalogados 3 garimpeiros denominados P1, P2 e P3, apresentados no 1º Relatório Semestral. No mês de abril de 2015, foram catalogados mais três garimpos, denominados P4, P5 e P6, apresentados no 2º Relatório Semestral. O garimpo P2 (vistoriado na primeira campanha) e o garimpo P6 (vistoriado na segunda campanha)

estão localizados em áreas muito próximas, e por isso, podem ser considerados como partes integrantes de uma única frente de lavra.

Na campanha de novembro de 2015, foram vistoriados 8 garimpos, denominados 01, 02, 03, 04, 05, 06, 07 e 08. Nessa campanha foram catalogados 5 garimpos que ainda não haviam sido vistoriados (02, 04, 06, 07, 08). O garimpo 01 também foi vistoriado na campanha de abril de 2015 (P5); o garimpo 3 também foi vistoriado nas campanhas de janeiro e abril de 2015 (P2 e P6, respectivamente); e o garimpo 05 também foi vistoriado na campanha de abril de 2015 (P4).

O **Quadro 4.21** apresenta a relação de garimpos vistoriados nas campanhas realizadas. Nesse quadro é apresentada a denominação utilizada a partir desse relatório para os garimpos vistoriados.

Quadro 4.2: Garimpos vistoriados por campanha de monitoramento. As células preenchidas de cinza indicam a vistoria do garimpo.

Denominação do garimpo	Campanhas de Monitoramento		
	11/2015	04/2015	01/2015
01	01	P5	
02	02		
03	03	P6	P2
04	04		
05	05	P4	
06	06		
07	07		
08	08		
09			P1
10			P3

UHE São Manoel no rio Teles Pires
P.30 - Programa de Monitoramento das Atividades Garimpeiras

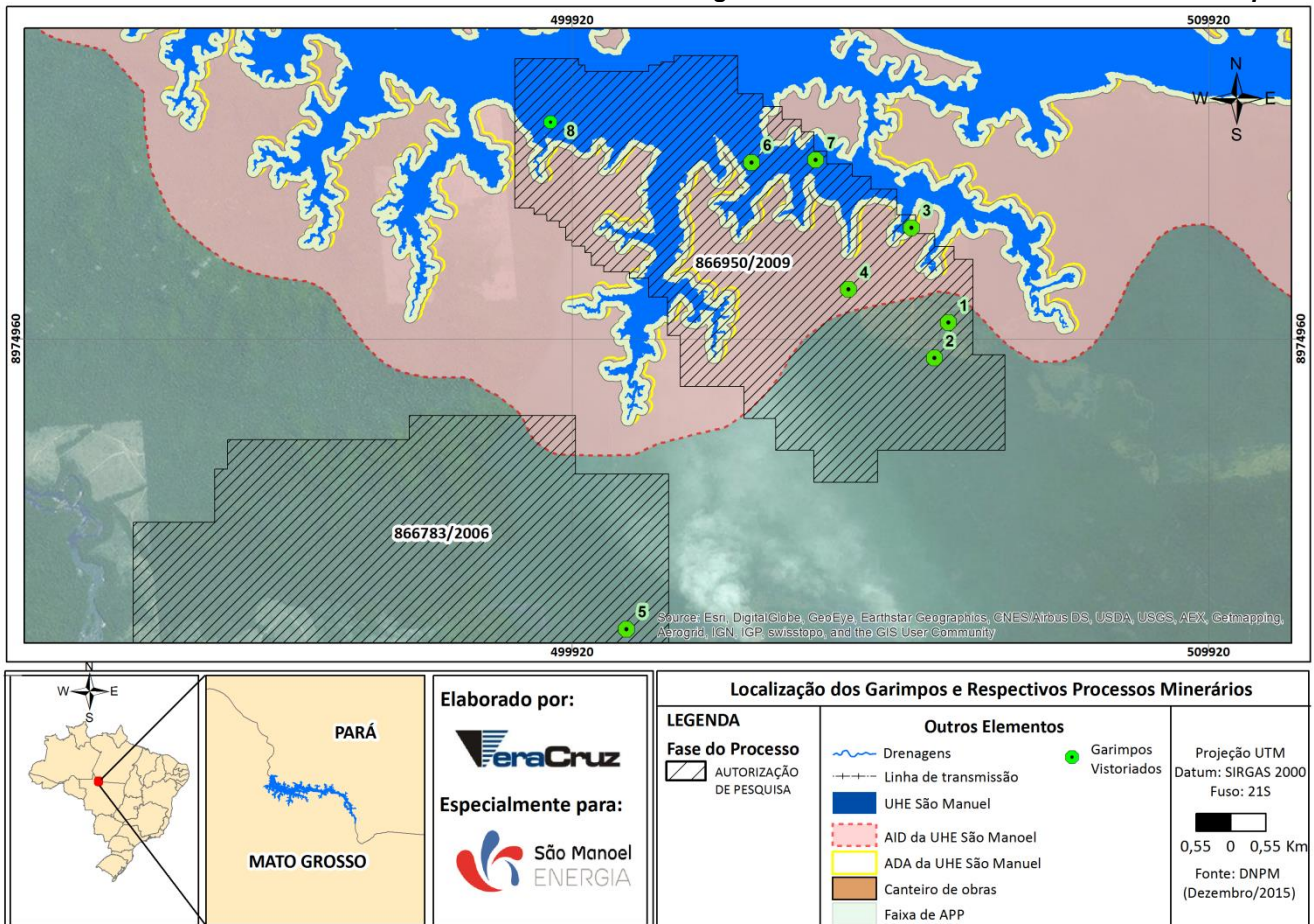


Figura 4.3: Localização dos garimpos vistoriados durante a campanha de novembro de 2015.

Nos parágrafos a seguir, são apresentadas as principais informações obtidas durante essa vistoria.

O garimpo denominado “01” na representação da **Figura 4.3**, já havia sido identificado no monitoramento de abril de 2015. Trata-se de um antigo garimpo de ouro que atualmente está desativado (**Figura 4.4**). Localiza-se na margem esquerda do rio Teles Pires, na região conhecida localmente como Pé de Anta, em trecho fora da área de AID e de inundação do reservatório. O garimpo está inserido no processo 866.950/2009, cujo titular é a Geomim Geologia e Mineração.

O principal impacto causado pela atividade garimpeira é o que se refere à degradação visual da paisagem do local. Existem poças isoladas e solos expostos, que podem eventualmente ser carregados até as drenagens próximas.

UHE São Manoel no rio Teles Pires
P.30 - Programa de Monitoramento das Atividades Garimpeiras

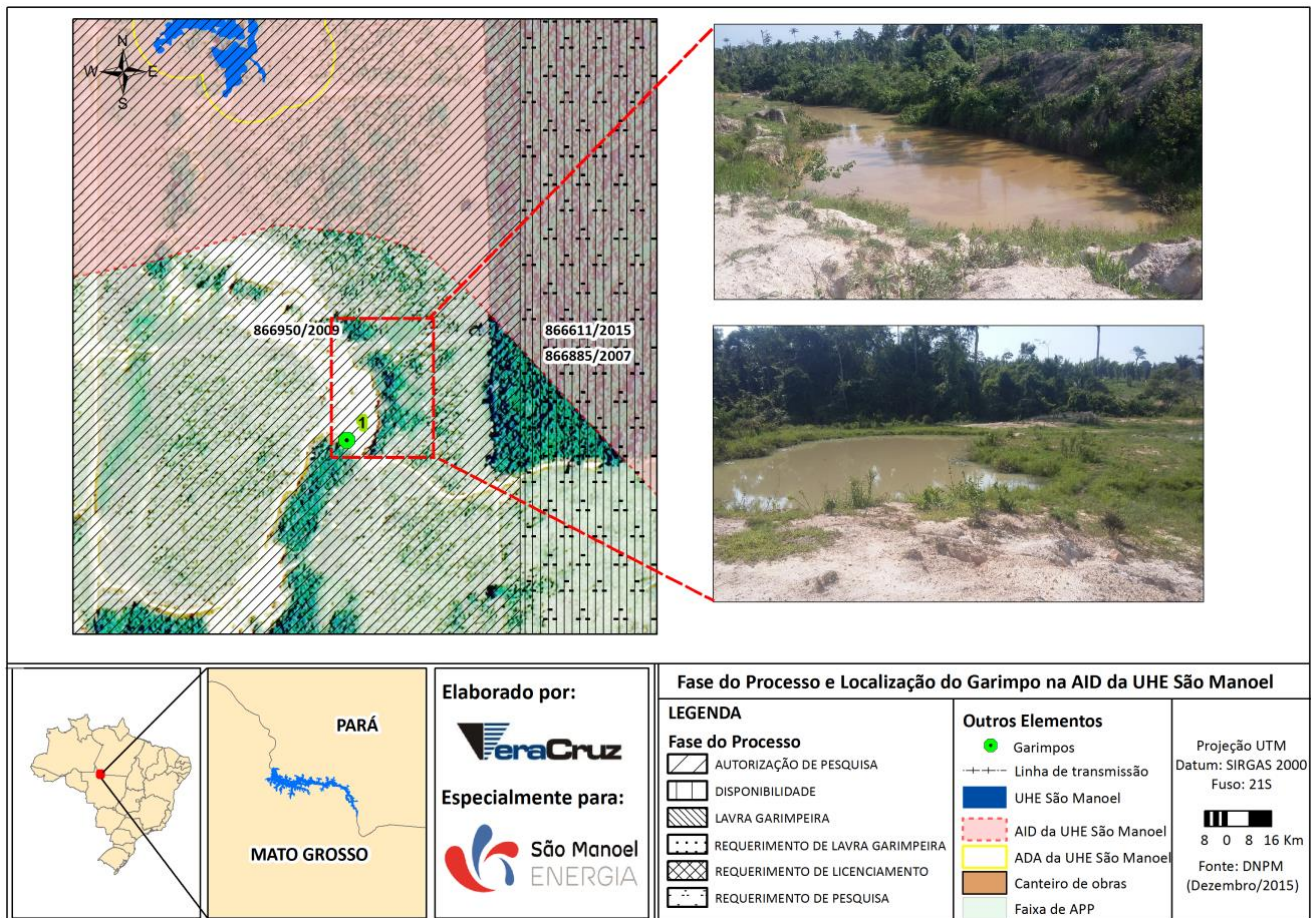


Figura 4.4: Localização e ilustração do Garimpo desativado nº 01 (Coordenadas UTM: 505830 mE e 8975221 mN).

O garimpo denominado “02” na **Figura 4.3**, foi catalogado pela primeira vez na campanha de novembro de 2015. Trata-se de um garimpo de ouro ativo, que está fora da área da AID e da área que será inundada pelo reservatório (aproximadamente 1 km; **Figura 4.5**). O garimpo está inserido no processo 866.950/2009. A documentação do garimpo não foi vista, pois segundo informações dos garimpeiros presentes na área, estava com o proprietário que não se encontrava no local no momento da vistoria.

No momento da vistoria estavam no local 5 (cinco) garimpeiros, com idades entre 41 a 53 anos, residentes de Alta Floresta, MT. Na área ocorre a extração de ouro em cava a céu aberto, e atividades relacionadas as pesquisas minerais para atendimento ao Processo junto ao DNPM. Os equipamentos utilizados para a pesquisa são motores MWM, escavadeira e dragas. Não foram observadas evidencias de controle ambiental sendo que há ausência de vegetação e formação de poças de água isoladas. Os taludes abertos e desnudos aumentam a formação de sedimentos que são lixiviados diretamente para as drenagens próximas.

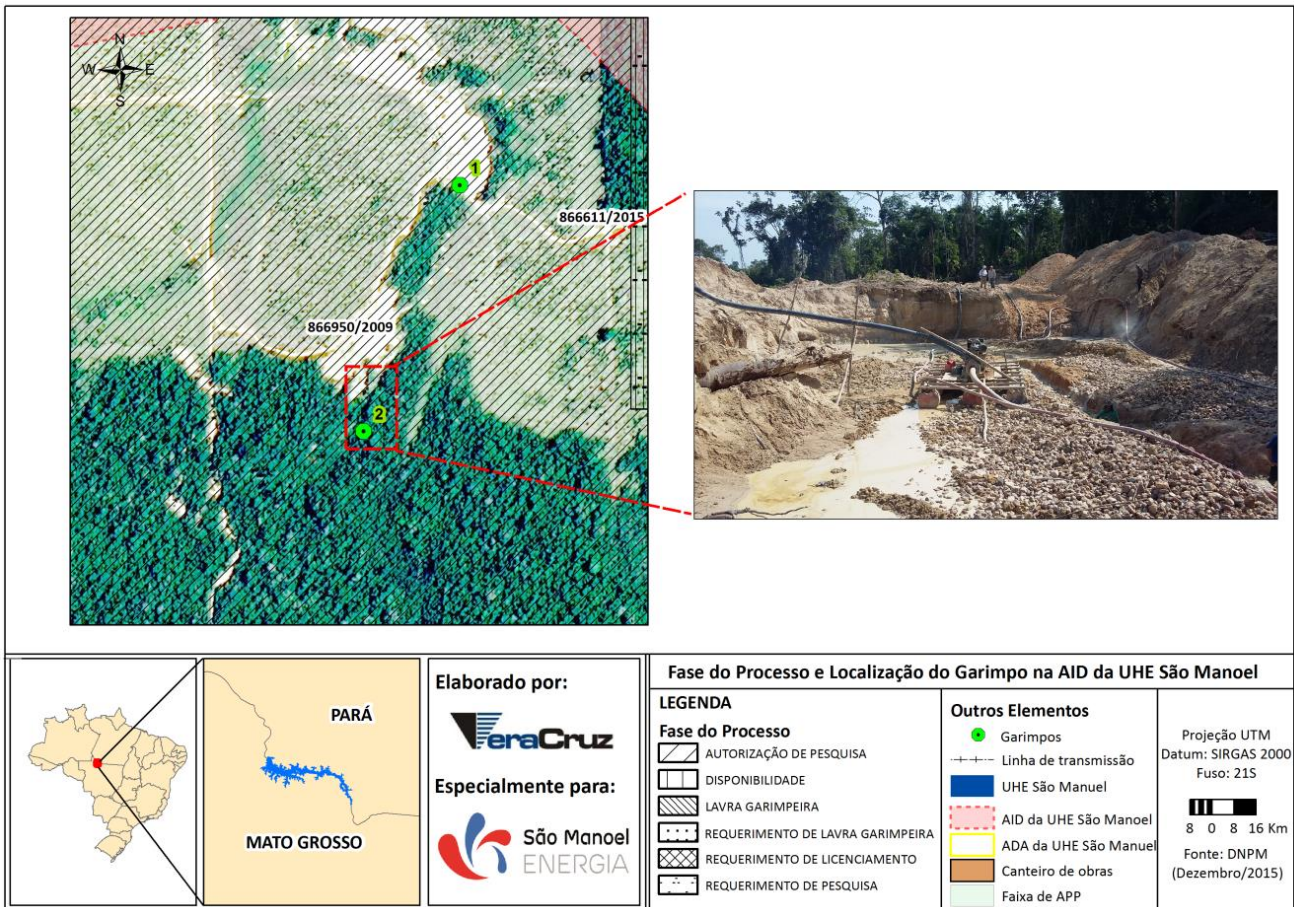


Figura 4.5: Localização e ilustração do Garimpo ativo nº 2 (Coordenadas UTM: 458811 mE e 8974641 mN).

O garimpo denominado “03” (**Figura 4.3**), conhecido na região como Garimpo do Aragão, é um garimpo de ouro que atualmente está desativado (**Figura 4.6**). Está localizado próximo ao futuro reservatório (aproximadamente 56 m), dentro da ADA na área do processo minerário 866.950/2009. Este local já havia sido catalogado nas campanhas de vistoria de janeiro e de abril de 2015.

No local há presença de cavas e evidencias de ocorrência de garimpo, porém já se observa crescimento de vegetação rasteira.

Os pontos de monitoramento de mercúrio instalados no garimpo (P03-Hg, 04 e 05) apresentaram resultado menor que o limite de quantificação do método (LQ < 0,05 mg/kg de Hg), estando em conformidade com os limites máximos estabelecidos pela Resolução **CONAMA 420/2009** (0,5 mg/kg de Hg).

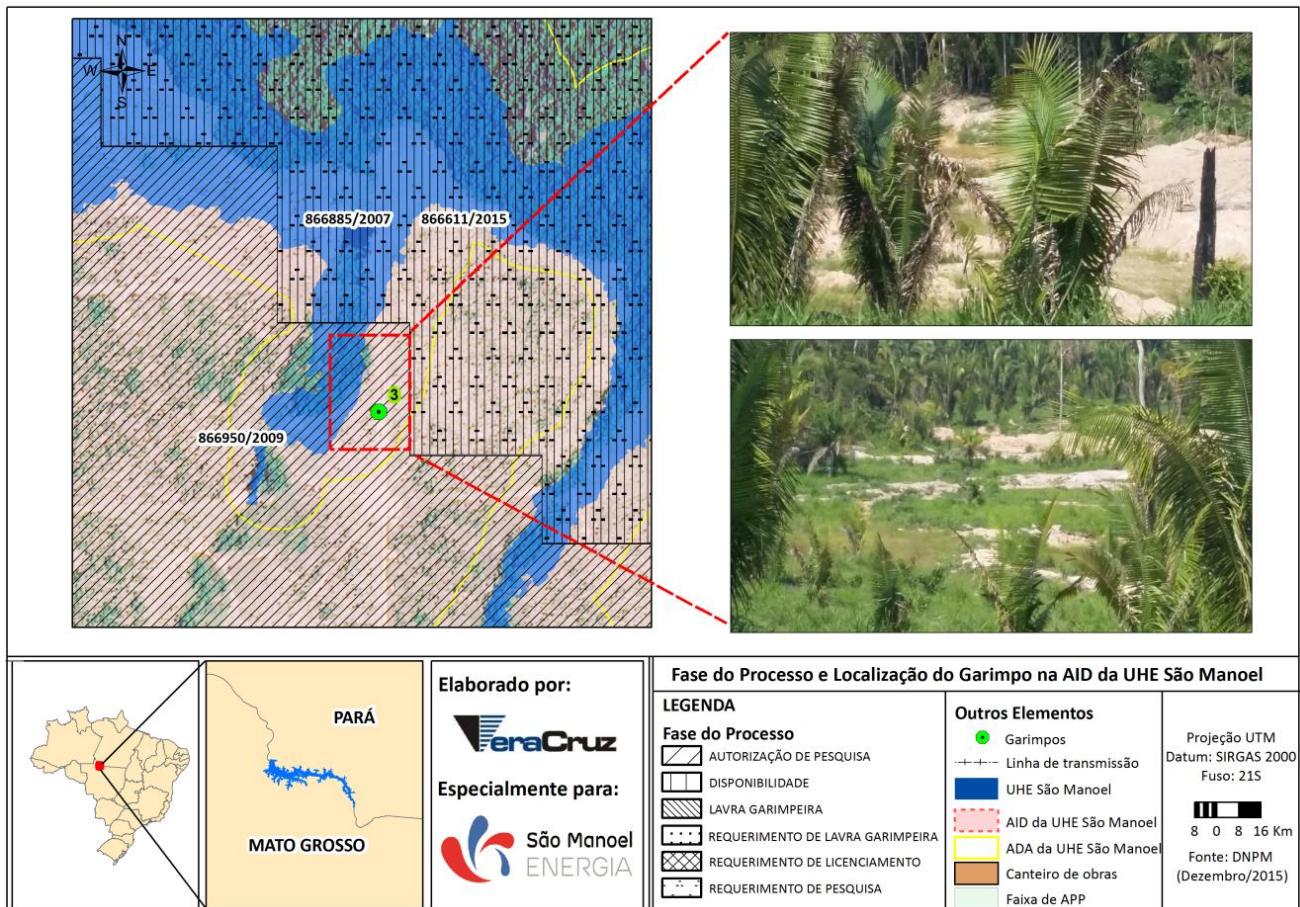


Figura 4.6: Localização e ilustração do Garimpo inativo nº 03 (Garimpo do Aragão)
(Coordenadas UTM: 505250 mE e 8976710 mN).

O garimpo denominado “04” foi catalogado pela primeira vez em novembro de 2015. Trata-se de uma cava abandonada de extração de ouro primário (**Figura 4.7**). Segundo a proprietária da fazenda, o superficiário está adquirindo o direito minerário, que atualmente está em fase de autorização de pesquisa e é pertencente à Geomim (866.950/2009). A área está dentro da AID, mas fora da área de inundação e da APP.

No local verifica-se apenas uma grande cava aberta de aproximadamente 40m de extensão por 5m de largura, com profundidade aproximada de 3m. No local, a regeneração vem ocorrendo naturalmente. Apesar disso, podem ser observados sulcos e ravinas significativas na cava onde ocorre carreamento de sedimento nos períodos de chuva.

UHE São Manoel no rio Teles Pires
P.30 - Programa de Monitoramento das Atividades Garimpeiras

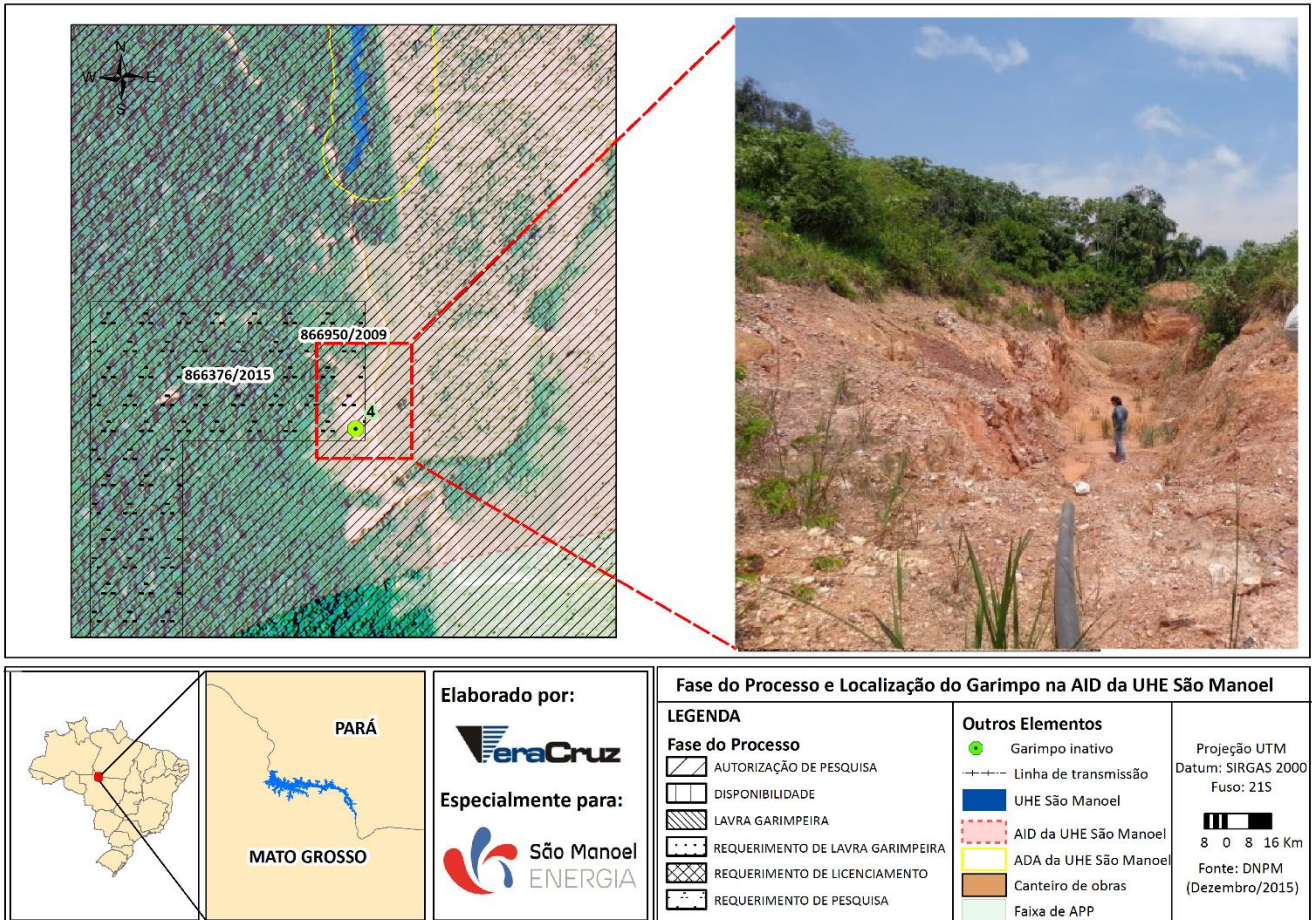


Figura 4.7: Localização e ilustração do Garimpo inativo nº 04 (Coordenadas UTM: 502742 mE e 8977733 mN).

O garimpo 05 já tinha sido vistoriado na campanha de abril de 2015. Trata-se de um antigo garimpo de ouro que está desativado no momento (**Figura 4.8**). Está localizado fora da AID e da área que será inundada pelo reservatório. Está inserido no processo de número 866.783/2006 pelo DNPM.

Os indícios de degradação ambiental são facilmente observados a partir das cavas abandonadas e inundadas e solos desnudos recuperando lentamente a vegetação.

UHE São Manoel no rio Teles Pires
P.30 - Programa de Monitoramento das Atividades Garimpeiras

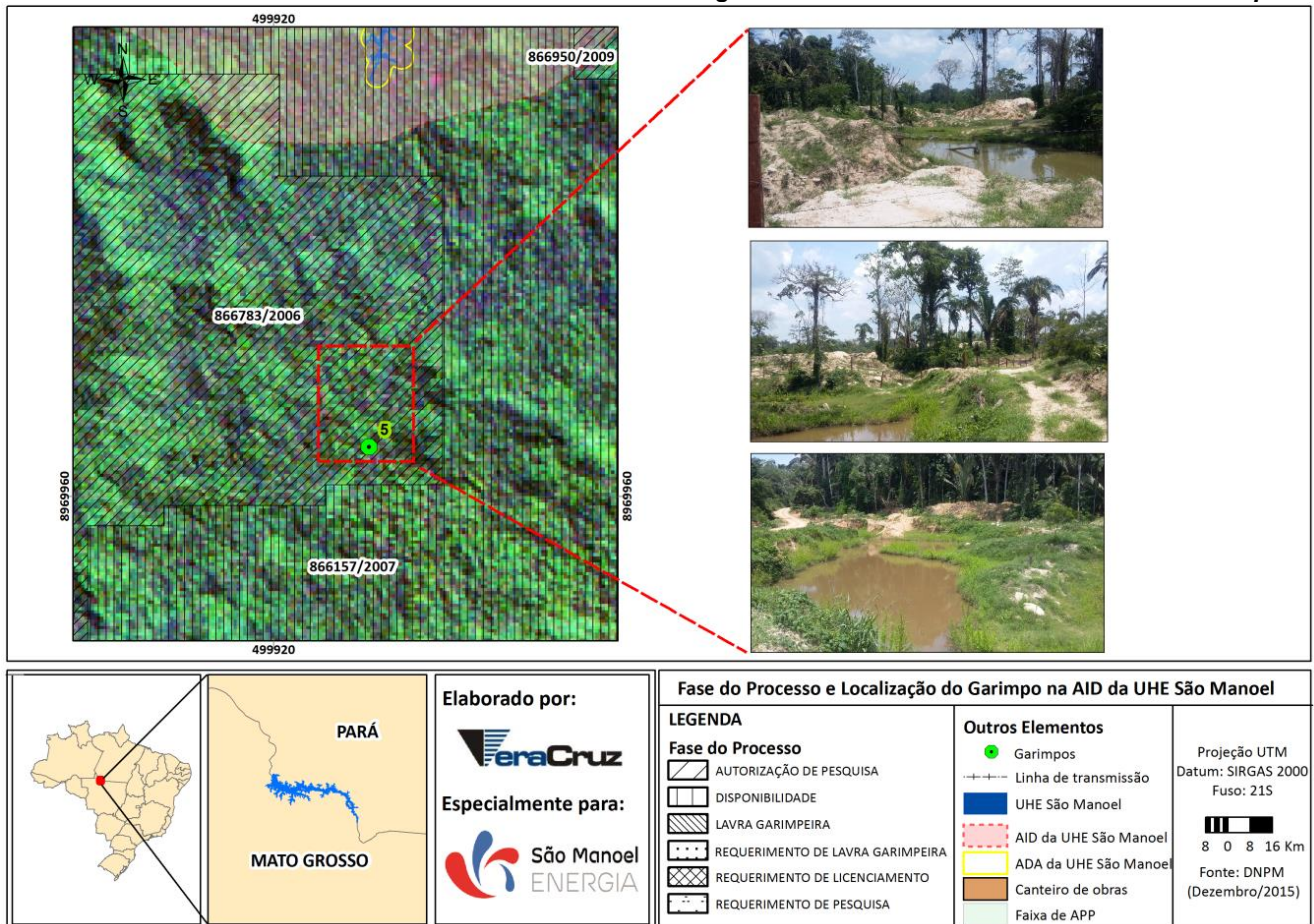


Figura 4.8: Localização e ilustração do Garimpo inativo n° 05 (Coordenadas UTM: 500777 mE e 8970408 mN).

O garimpo 06, conhecido como “garimpo da Manoela”, é um antigo garimpo de ouro que está atualmente desativado (**Figura 4.9**). Está localizado dentro da AID e em área do processo 866.950/2009, que será inundada pelo reservatório.

No momento da vistoria, no dia 12 de novembro de 2015, não havia ninguém no local, mas dias depois foi observado pela equipe da VERACRUZ movimentos de caminhões na área, com gasolina e equipamentos para o garimpo. Por isso, na próxima campanha, a área será vistoriada novamente.

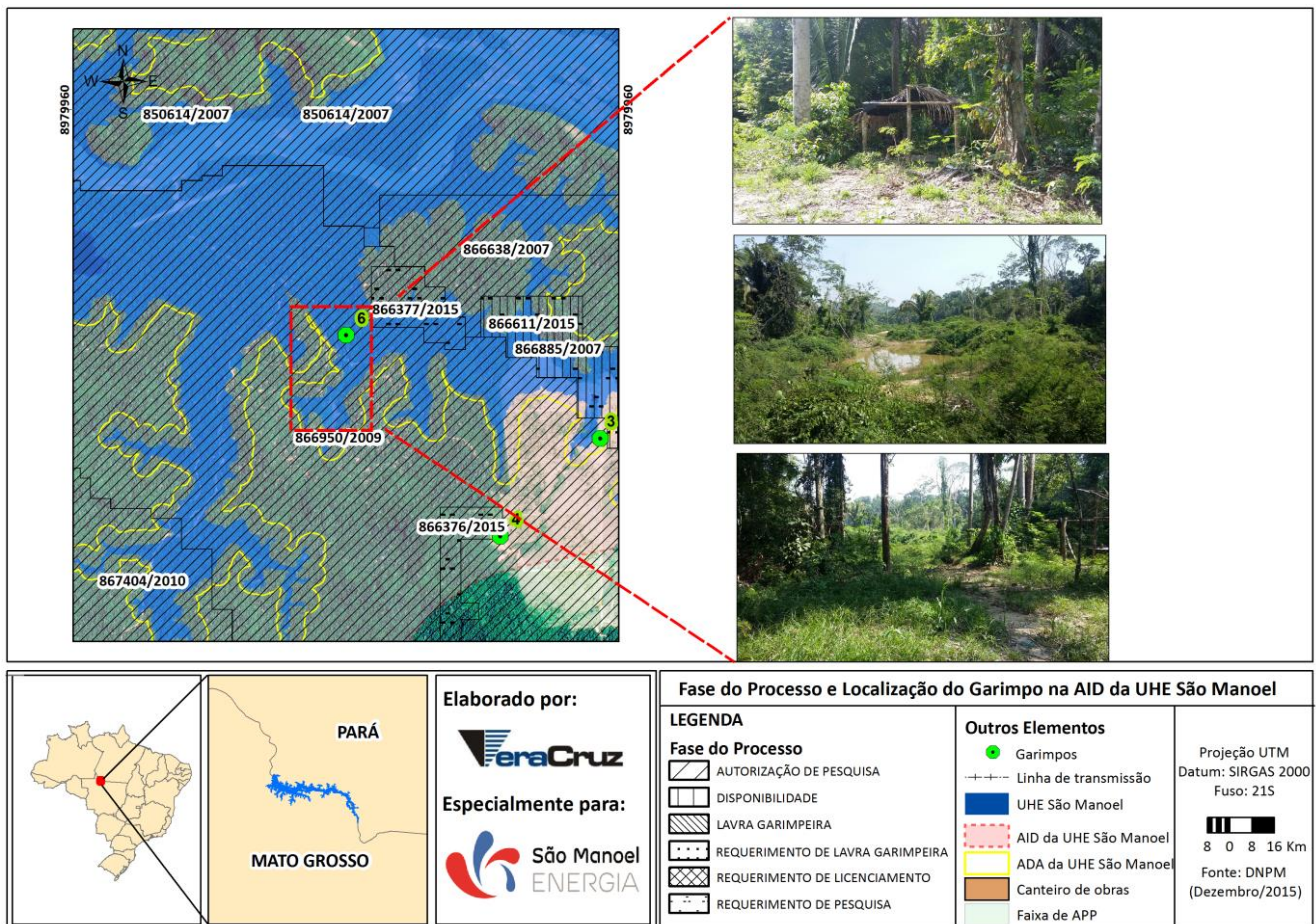


Figura 4.9: Localização e ilustração do Garimpo inativo nº 06 (Coordenadas UTM: 500519 mE e 8974786 mN).

O garimpo denominado “07” foi catalogado em novembro de 2015. Trata-se de um garimpo ativo de ouro, que está dentro da AID e fora da área que será inundada pelo reservatório (**Figura 4.10**), localizado também na região do Pé de Anta.

No momento da vistoria haviam 6 (seis) trabalhadores do garimpo, com idades entre 19 a 53 anos, residentes de Alta Floresta, MT. Assim como no outro garimpo ativo mencionado anteriormente, os equipamentos utilizados para a pesquisa são motores MWM, escavadeira e dragas. Não foram observadas evidências de controle ambiental sendo que há ausência de vegetação e formação de poças de água isoladas.

UHE São Manoel no rio Teles Pires
P.30 - Programa de Monitoramento das Atividades Garimpeiras

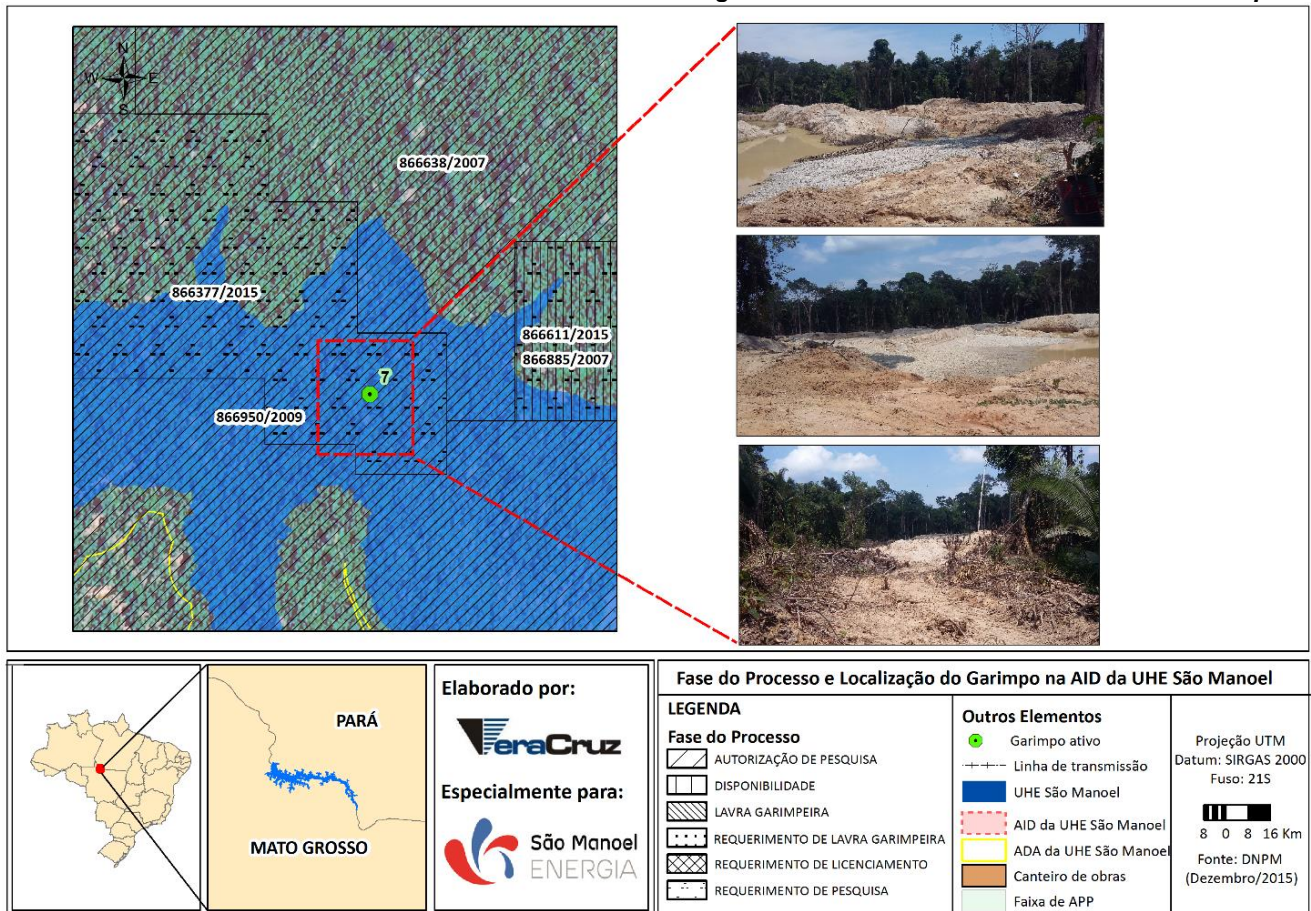


Figura 4.10: Localização e ilustração do Garimpo ativo nº 07 (Coordenadas UTM: 504265 mE e 8975750 mN).

O garimpo denominado “08”, conhecido na região como Garimpo da Perdição, é um antigo garimpo de ouro que atualmente está desativado (Figura 4.11). Está localizado em área que será alagada pelo futuro reservatório, dentro da ADA na área do processo mineral 866.950/2009. Este local vem sendo monitorado mensalmente pelo Programa de Monitoramento Limnológico.

No local há presença de cavas e evidencias de ocorrência de garimpo, porém já se observa crescimento de vegetação rasteira. O leito do rio é bastante cascalhento no local, evidenciando elevada degradação.

O ponto de monitoramento de mercúrio instalado na área do Garimpo da Perdição (P09-Hg) apresentou resultado menor que o limite de quantificação do método (LQ < 0,05 mg/kg de Hg), estando em conformidade com os limites máximos estabelecidos pela Resolução **CONAMA 420/2009** (0,5 mg/kg de Hg).

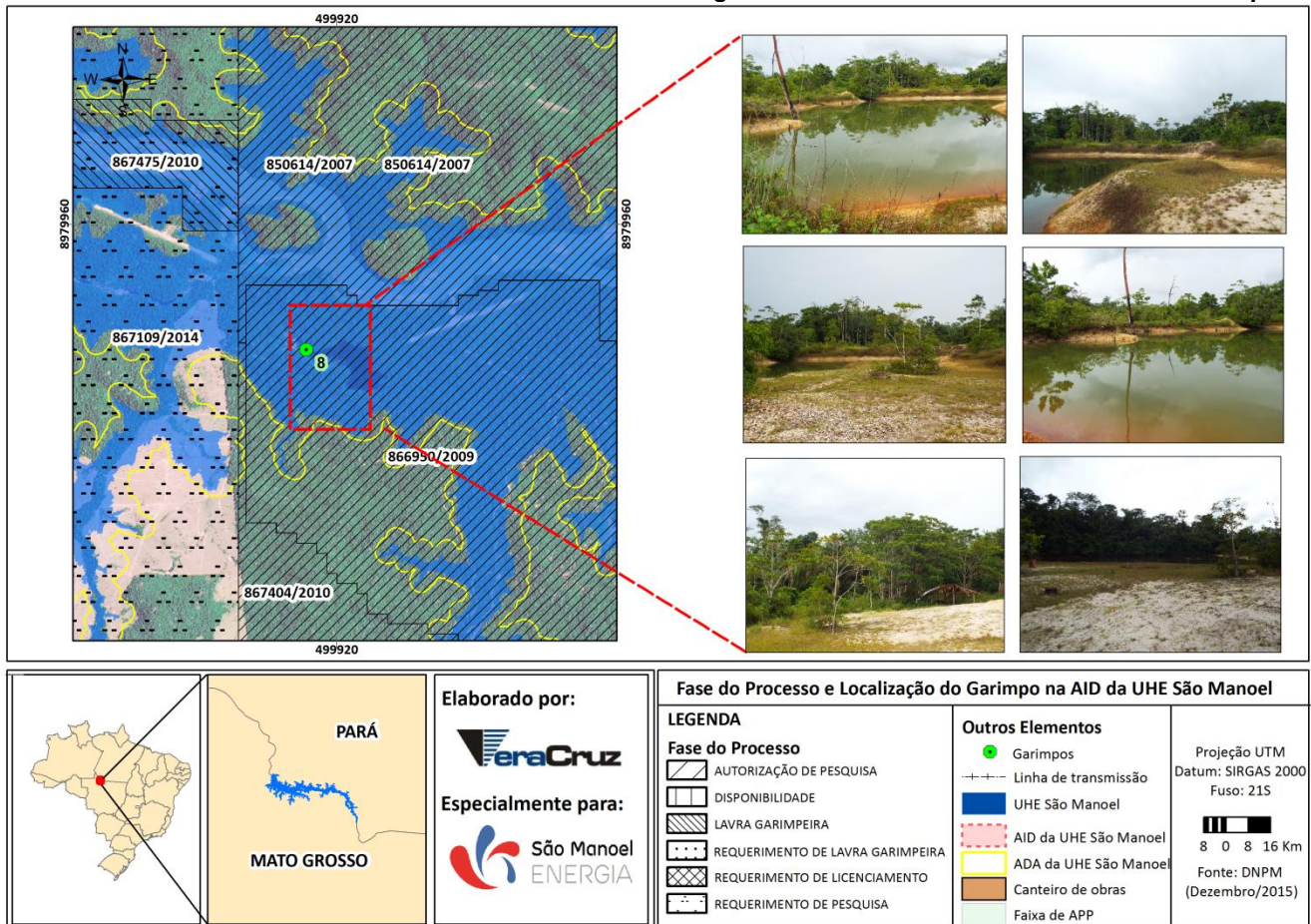


Figura 4.11: Localização e ilustração do Garimpo inativo nº 08 - Garimpo da Perdição (Coordenadas UTM: 50561 mE/ 897466 mN).

Dentre as 8 (oito) áreas analisadas na campanha de novembro de 2015, verificou-se 2 (dois) garimpos ativos, e 6 (seis) garimpos desativados. Dentre os garimpos ativos, o denominado “02” está localizado fora da AID do empreendimento e o “07” está em área que será alagada pelo reservatório. Ressalta-se que a extração está ocorrendo em área de autorização de pesquisa, sem Guia de Utilização. Salienta-se que o Garimpo 03 estava ativo na vistoria de abril de 2015 e nesta última já havia sido desativado.

Ressalta-se que foi realizado o cadastramento dos trabalhadores envolvidos nas frentes de garimpo ativas, conforme apresentado no **ANEXO II**.

Em todos os garimpos ativos, verificou-se a utilização de dragas, motores MWM, esteira e retroescavadeira para a realização da extração que ocorre à céu aberto através de desmonte hidráulico.

Em todos os casos, de garimpos ativos e inativos, não foi verificado nenhum tipo de controle ambiental após a desmobilização da frente de lavra. Quando ocorre, a recuperação se dá naturalmente.

4.2.2 CATALOGAÇÃO DE BALSAS DE EXTRAÇÃO DE OURO

Durante o período entre julho a dezembro de 2015 foram realizadas 2 (duas) campanhas de vistoria (agosto e novembro) para verificação da presença de balsas de extração de ouro no leito do rio Teles Pires, em área onde há a existência de poligonais de lavra garimpeira, e em suas proximidades. Nessas oportunidades, foram realizados também o cadastramento dos trabalhadores envolvidos na atividade. No **ANEXO III** é apresentado o cadastro de todos os garimpeiros catalogados nas vistorias realizadas durante todo o monitoramento. No total foram entrevistados 42 trabalhadores com idades entre 23 e 61 anos, em sua maioria cadastrados junto à Cooperalfa. Esses trabalhadores dificilmente permanecem por muito tempo trabalhando numa mesma balsa, por isso, a cada vistoria, realiza-se um novo cadastramento dos trabalhadores atuantes na balsa.

Na campanha de agosto de 2015, não foram identificadas balsas garimpeiras em toda a área do reservatório, no rio Apiacás (na área do processo 867.475/2010), e em até 3 km à jusante da barragem.

Já na campanha de novembro de 2015, realizada entre os dias 5 e 7, foram identificadas 7 (sete) balsas de extração de ouro no curso do rio Teles Pires, a jusante da barragem. Nesse período, 5 (cinco) balsas garimpeiras estavam localizadas a jusante do reservatório (balsas 7, 21, 24, 29 e 42), fora da AID do empreendimento, e 2 (duas) dentro do futuro reservatório (balsas 4 e 13; **Figura 4.12**). Nenhuma delas estava localizada em área de poligonal delimitada pelo DNPM, conforme aponta a **Figura 4.12**. Como a balsa 29 estava atracada e sem nenhum trabalhador presente, a mesma não foi incluída nas fichas de cadastro socioeconômico.

UHE São Manoel no rio Teles Pires
P.30 - Programa de Monitoramento das Atividades Garimpeiras

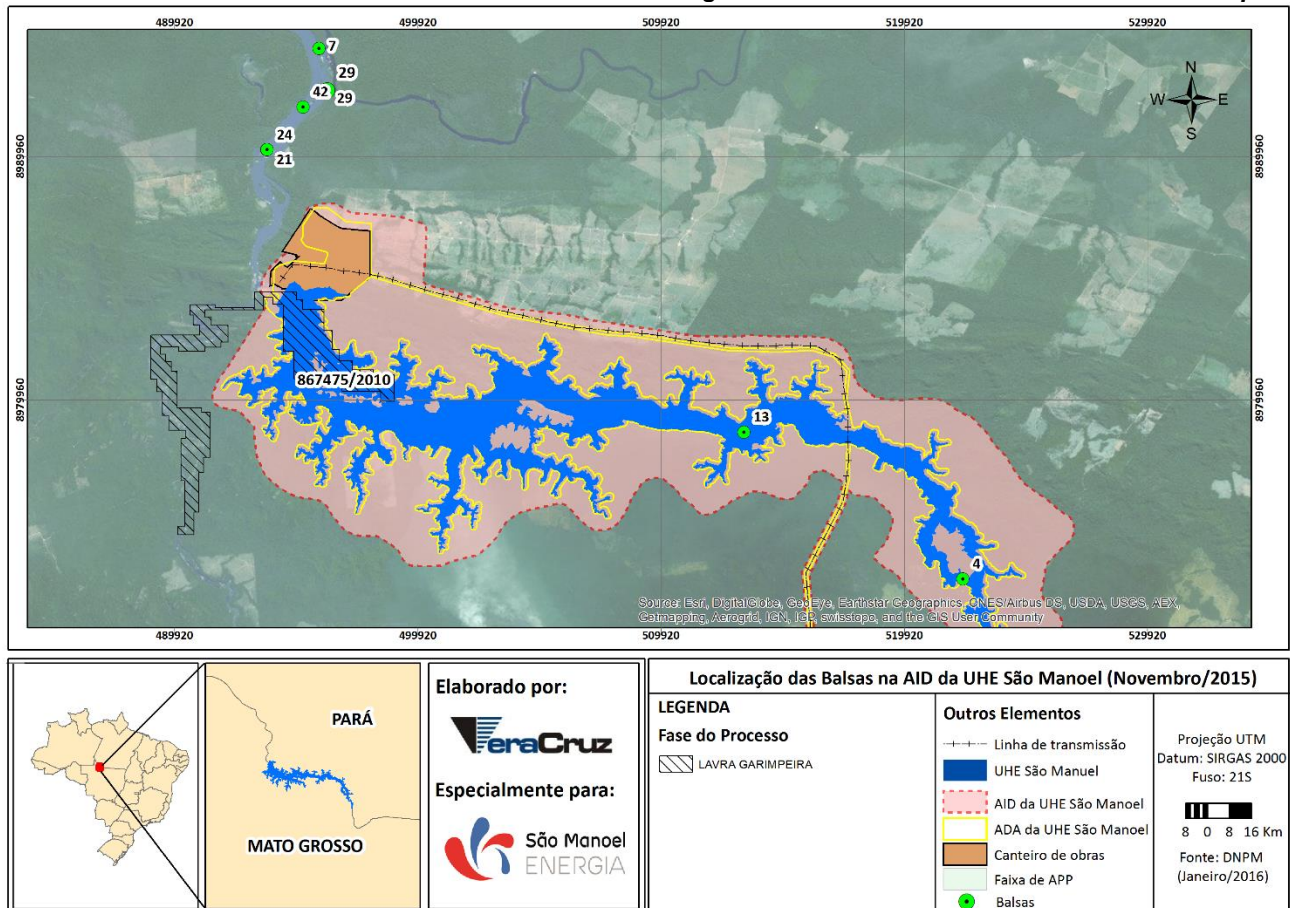


Figura 4.12: Localização das balsas vistoriadas na campanha de novembro de 2015.

As balsas vistoriadas estão ativas, com atividades garimpeiras diárias. Todas elas são associadas à Cooperativa de Pequenos Mineradores de Ouro e Pedras Preciosas de Alta Floresta (COOPERALFA), que possui cerca de 40 balsas cooperadas. Essas balsas podem circular por todos os processos em fase de Lavra Garimpeira pertencentes à COOPERALFA.

Quanto aos equipamentos utilizados, em todas as balsas foi observada a presença de motor, compressor, bomba de sucção, alguns equipamentos de mergulho, como roupas específicas e galões de ar comprimido, caixa de armazenamento do ouro e uma canoa.

A extração de minério do leito do rio ocorre em profundidades de até 15 metros e é feita a partir de mangueira de sucção com auxílio de mergulhador para identificação dos depósitos de minerais. Para o funcionamento, as balsas de ouro consomem cerca de 800 litros de combustível por semana (segundo informações prestadas por garimpeiros), e demandam de constantes manutenções nos equipamentos.

Os garimpeiros vendem a porcentagem de ouro que recebem nas compras de ouro, especialmente as situadas em Alta Floresta -MT, ou informalmente.

Nos itens a seguir, são apresentadas as principais informações das balsas obtidas durante a vistoria.

- **Balsa 4**

A balsa 04 estava localizada entre as coordenadas 21 L 522332 mE e 8972600 mN, no rio Teles Pires, dentro da AID da UHE São Manoel (**Figura 4.13**). A profundidade do rio no entorno da balsa era de 6,30m na campanha de novembro de 2015.

A balsa estava fora das poligonais dos processos em fase de Lavra Garimpeira legalizadas junto ao DNPM, e é pertencente a Cooperalfa.



Figura 4.13: Balsa 04 vistoriada na campanha de novembro de 2015.

- **Balsa 7**

A balsa 07 estava localizada entre as coordenadas 21 L 495859 mE e 8994395 mN, no rio Teles Pires, fora da AID do empreendimento (**Figura 4.14**). A profundidade do nível do rio próxima a balsa era de 2,40m na campanha de novembro de 2015. A balsa estava fora das poligonais dos processos em fase de Lavra Garimpeira legalizadas junto ao DNPM, e é pertencente a Cooperalfa.

UHE São Manoel no rio Teles Pires
P.30 - Programa de Monitoramento das Atividades Garimpeiras

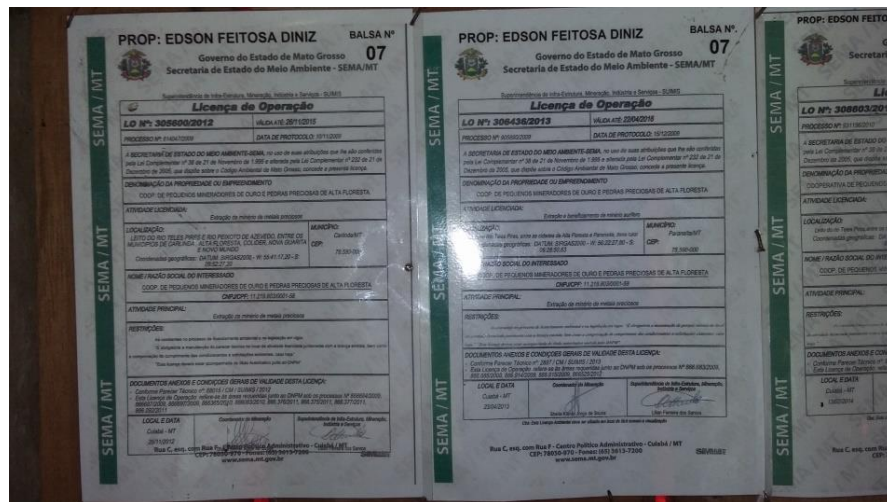


Figura 4.14: Balsa 07 vistoriada na campanha de novembro de 2015.

- **Balsa 13**

A balsa de número 13 estava localizada entre as coordenadas 21 L 513329 mE e 8978630 mN, dentro da AID do empreendimento (**Figura 4.15**). A profundidade do rio era 3,60m nas proximidades dessa balsa na campanha de novembro de 2015.

A balsa estava fora das poligonais dos processos em fase de Lavra Garimpeira legalizadas junto ao DNPM, e é pertencente a Cooperalfa.

UHE São Manoel no rio Teles Pires
P.30 - Programa de Monitoramento das Atividades Garimpeiras



PROP: DORVALINA FERREIRA **BALSA Nº 13**

Governo do Estado de Mato Grosso
 Secretaria de Estado do Meio Ambiente - SEMA/MT

Superintendência de Infraestrutura, Mineração, Indústria e Serviços - SUIMIS

Licença de Operação

LO Nº: 308603/2014	VÁLIDA ATÉ: 12/02/2017
PROCESSO Nº: 931196/2010	DATA DE PROTOCOLO: 20/12/2010
4 SECRETARIA DE ESTADO DO MEIO AMBIENTE-SEMA, devido de suas atribuições que lhe são conferidas pela Lei Complementar nº 35 de 21 de Novembro de 1995 e alterada pela Lei Complementar nº 232 de 21 de Dezembro de 2005, que dispõe sobre o Código Ambiental de Mato Grosso, concede a presente licença.	
DENOMINAÇÃO DA PROPRIEDADE DO EMPREENDIMENTO: COOPERATIVA DE PEQUENOS MINERADORES DE OURO E PEDRAS PRECIOSAS DE ALTA FLORESTA	
ATIVIDADE LICENCIADA: LAVRA DE MINÉRIO AURÍFERO	
LOCALIZAÇÃO: Leito do rio Teles Pires, entre os municípios de Alta Floresta e Paranaíta - MT. Coordenadas geográficas: DATUM: SIRGAS2000 - W: 57,05 06 50 - S: 09 16 42,70	MUNICÍPIO: Paranaíta/MT CEP: 78.560-000
NOME / RAZÃO SOCIAL DO INTERESSADO: COOP. DE PEQUENOS MINERADORES DE OURO E PEDRAS PRECIOSAS DE ALTA FLORESTA CNPJ/CNPIS: 11.216.809/0001-00	
ATIVIDADE PRINCIPAL: Extração de minério de metais preciosos	
RESTRICÇÕES: A presente Licença de Operação não autoriza a utilização de explosivos, nem a utilização de produtos químicos, nem a utilização de produtos inflamáveis, nem a utilização de produtos voláteis, nem a utilização de produtos corrosivos, nem a utilização de produtos tóxicos, nem a utilização de produtos radioativos, nem a utilização de produtos perigosos, nem a utilização de produtos nocivos, nem a utilização de produtos poluentes, nem a utilização de produtos contaminantes, nem a utilização de produtos agressivos, nem a utilização de produtos irritantes, nem a utilização de produtos alergênicos, nem a utilização de produtos carcinogênicos, nem a utilização de produtos mutagênicos, nem a utilização de produtos teratogênicos, nem a utilização de produtos embriogênicos, nem a utilização de produtos teratogênicos, nem a utilização de produtos embriogênicos, nem a utilização de produtos teratogênicos, nem a utilização de produtos embriogênicos.	
DOCUMENTOS ANEXOS E CONDIÇÕES GERAIS DE VALIDADE DESTA LICENÇA: - Conforme Parecer Técnico nº 80880 - CM - SUIMIS / 2014 Esta Licença de Operação refere-se às áreas respondidas junto ao DNPM sob os processos Nº 867475/2010	
LOCAL E DATA Cuiabá - MT 13/02/2014	Coordenador de Licencição Superintendente de Infraestrutura, Mineração, Indústria e Serviços (Assinaturas)

Rua C, esq. com Rua F - Centro Político Administrativo - Cuiabá / MT
 CEP: 78050-970 - Fones: (65) 3613-7200
 www.sema.mt.gov.br

Figura 4.15: Balsa 13 vistoriada na campanha de novembro de 2015.

- **Balsa 21 e 24**

A Balsa 21 estava localizada entre as coordenadas 21 L 493717 mE e 8990247 mN e a Balsa 24 entre as coordenadas 493722 mE e 8990240 mN, no rio Teles Pires (**Figura 4.16**). No entorno das balsas, a profundidade era de aproximadamente 12,80m.

UHE São Manoel no rio Teles Pires

P.30 - Programa de Monitoramento das Atividades Garimpeiras

A balsa estava fora das poligonais dos processos em fase de Lavra Garimpeira legalizadas junto ao DNPM, e é pertencente a Cooperalfa.



SEMA / MT

PROP: JOSE R. CARNEIRO Balsa Nº 24
 Governo do Estado de Mato Grosso
 Secretaria de Estado do Meio Ambiente - SEMA/MT

Superintendência de Infraestrutura, Mineração, Indústria e Serviços - SUIMIS

Licença de Operação

LO Nº: 308603/2014	VÁLIDA ATÉ: 12/02/2017
PROCESSO Nº: 831196/2014	DATA DE PROTOCOLO: 20/12/2010

A SECRETARIA DE ESTADO DO MEIO AMBIENTE-SEMA, no uso de suas atribuições que lhe são conferidas pela Lei Complementar nº 38 de 21 de Novembro de 1.995 e alterada pela Lei Complementar nº 232 de 21 de Dezembro de 2005, que dispõe sobre o Código Ambiental de Mato Grosso, concede a presente licença:

DENOMINAÇÃO DA PROPRIEDADE OU EMPREENDIMENTO:
 COOPERATIVA DE PEQUENOS MINERADORES DE OURO E PEDRAS PRECIOSAS DE ALTA FLORESTA

ATIVIDADE LICENCIADA:
 LAVRA DE MINÉRIO AURIFERO

LOCALIZAÇÃO:
 Leito do rio Teles Pires, entre os municípios de Alta Floresta e Paranaíta - MT
 Coordenadas geográficas: DATUM: SIRGAS2000 - W: 57:05:09.50 - S: 09:16:48,70

MUNICÍPIO:
 Paranaíta/MT
 CEP: 78.580-000

NOME / RAZÃO SOCIAL DO INTERESSADO:
 COOP. DE PEQUENOS MINERADORES DE OURO E PEDRAS PRECIOSAS DE ALTA FLORESTA
 CNPJ/CPF: 11.219.803/0001-56

ATIVIDADE PRINCIPAL:
 Extração de minério de metais preciosos

RESTRICÇÕES:

DOCUMENTOS ANEXOS E CONDIÇÕES GERAIS DE VALIDADE DESTA LICENÇA:
 - Conforme Parecer Técnico nº: 80980 / CM / SUIMIS / 2014
 - Esta Licença de Operação refere-se às áreas requeridas junto ao DNPM sob os processos Nº 867475/2010

LOCAL E DATA Cuiabá - MT 13/02/2014	Coordenador de Mineração 	Superintendente de Infraestrutura, Mineração, Indústria e Serviços
---	------------------------------	--

Obs: Esta Licença Ambiental deve ser afixada em local de fácil acesso e visualização

Rua C, esq. com Rua F - Centro Político Administrativo - Cuiabá / MT
 CEP: 78050-970 - Fones: (65) 3113-7200
 www.sema.mt.gov.br

SEMA / MT

Figura 4.16: Balsas 21 e 24 vistoriadas na campanha de novembro de 2015.

- **Balsa 29**

A Balsa 29 estava localizada entre as coordenadas 21 L 496192 mE e 8992702 mN. Essa balsa estava fora das poligonais que representam os processos do DNPM, e é pertencente a Cooperalfa. No

momento da vistoria, o proprietário e os trabalhadores não estavam presentes para fornecer informações sobre a balsa.

- **Balsa 42**

A Balsa 42 estava localizada entre as coordenadas 21 L 495211 mE e 8991998 mN (**Figura 4.17**). A profundidade do nível do rio no entorno da balsa era aproximadamente 13,90m. A balsa estava fora das poligonais que representam os processos do DNPM, e é pertencente a Cooperalfa.



Figura 4.17: Balsa 21 vistoriada na campanha de novembro de 2015.

5 JUSTIFICATIVAS (ANÁLISE DE CONFORMIDADE)

No presente relatório semestral foram apresentadas as atividades referentes ao Programa de Monitoramento das Atividades Garimpeiras desenvolvidas entre julho e dezembro de 2015. No período foi realizada uma vistoria de campo e levantamentos junto ao DNPM.

Em relação ao 2º Relatório Semestral, o levantamento junto ao DNPM mostrou que houve alterações nos eventos dos processos inseridos na AID, reportados anteriormente. Além disso, houve inclusão de 4 (quatro) novos processos minerários na AID, em fase de requerimento de lavra garimpeira e a mudança de fase de processos anteriormente em fase de autorização de pesquisa para disponibilidade.

Através do levantamento de campo, realizado em novembro de 2015 foram encontradas e vistoriadas 8 (oito) áreas de garimpos, sendo 2 (dois) ativos e 6 (seis) inativos. No caso das balsas de extração de ouro, nas vistorias realizadas em agosto e novembro de 2015 foram encontradas 7 (sete) balsas de ouro no leito do rio Teles Pires, sendo 5 (cinco) à jusante do barramento e 2 (duas) no meio do futuro reservatório. Salienta-se que estas foram encontradas apenas da vistoria de novembro pois na de agosto não foi encontrada nenhuma balsa em atividade.

Importante salientar que das 07 (sete) balsas vistoriadas no leito do rio Teles Pires, apenas 02 (duas) estavam realizando a extração de ouro na AID da UHE São Manoel, dentro da área da poligonal do Processo Minerário em vigência no DNPM.

O monitoramento das áreas de garimpo existentes na AID da UHE São Manoel deverá prosseguir nos próximos meses, com a realização de novas campanhas de vistorias e investigações acerca da dinâmica adotada pelas atividades garimpeiras na área de influência da UHE São Manoel.

Com relação ao levantamento do número de trabalhadores envolvidos na atividade garimpeira, informamos que esta atividade vem sendo realizada a cada vistoria de campo, porém ainda não está completa, estando ainda em fase de consolidação para posterior avaliação e discussão sobre a proposição de medidas de compensação para a população possivelmente afetada. Os resultados obtidos até o momento estão descritos nas fichas cadastrais nos **ANEXOS II e III**.

UHE São Manoel no rio Teles Pires

P.30 - Programa de Monitoramento das Atividades Garimpeiras

A atividade de prestação de informações sobre a regularização das atividades garimpeiras está sendo executada pela equipe de comunicação da usina através de Programa Ambiental específico.

6 CRONOGRAMA – PREVISTO E EXECUTADO

No **Quadro 6.1** são apresentadas as atividades previstas e executadas no Programa de Monitoramento das Atividades Garimpeiras.

Atividades		Marcos																						
		Previsão/Realizado	↓ Início da 1ª Fase				↓ Início da 2ª Fase				↓ Início do enchimento do reservatório / Comissionamento Unidade Geradora 1				↓ Entrada em operação comercial última UG									
Item	Atividade	2014				2015				2016				2017				2018						
ETAPAS		P	R	T1	T2	T3	T4	T1	T2	T3	T4	T1	T2	T3	T4	T1	T2	T3	T4	T1	T2	T3	T4	
		IMPLANTAÇÃO																			OPERAÇÃO COMERCIAL			
P30 - Programa de Monitoramento das Atividades Garimpeiras																								
1	Levantamento das frentes de garimpo ativas e anativas	P																						
2	Levantamento do número de trabalhadores envolvidos com a atividade minerária	P																						
3	Prestação de informações sobre a regularização das atividades garimpeiras e procedimentos para controle ambiental	P																						
4	Acompanhamento da dinâmica dos processos minerários na região de influência da UHE São Manoel	P																						
5	Monitoramento das atividades garimpeiras na região de influência do empreendimento	P																						
6	Consultas ao DNPM e aos órgãos de controle ambiental	P																						
7	Avaliação dos resultados obtidos com a execução do projeto	P																						
8	Relatório semestral	P																						

Previsão
Ajustado
Realizado

7 ANEXOS

ANEXO I. Descrição dos Processos minerários na AID da UHE São Manoel (DNPM)

ANEXO II. Fichas cadastrais dos garimpeiros das lavras de ouro à céu aberto

ANEXO III. Fichas cadastrais dos garimpeiros das balsas de ouro

Dados básicos do processo

Número do processo: 850.648/2006

NUP:

Tipo de requerimento: Requerimento de Autorização de Pesquisa

Fase atual: Disponibilidade

Ativo: Sim

Superintendência: Superintendência / PA

UF: PA

Unidade protocolizadora: PARÁ

Data Protocolo: 24/08/2006 16:44:00

Data Prioridade: 24/08/2006 16:44:00

Pessoas relacionadas:

Tipo de Relação	CPF/CNPJ	Nome	Responsabilidade/Representação	Prazo de Arrendamento	Data de Início	Data Final
Representante Legal	026.990.959-15	Nilo Francisco Weber	Diversos		24/08/2006	
Titular/Requerente	026.990.959-15	Nilo Francisco Weber			24/08/2006	
Responsável Técnico	032.175.822-68	Ewerton Reis Pareira	Plano de Pesquisa		24/08/2006	

Número do processo de Cadastro da Empresa:

Títulos:

Número	Descrição	Tipo do Título	Situação do Título	Data de publicação	Data Vencimento
3730	APU3 AUT PESQ/ALVARÁ DE PESQUISA 03 ANOS PUB	Alvará de Pesquisa	Outorgado	09/05/2007	09/05/2010

Substâncias:

Nome	Tipo de uso	Data de início	Data final	Motivo de encerramento
MINÉRIO DE OURO	Industrial	24/08/2006		

Municípios:

Nome
JACAREACANGA /PA

Condição de propriedade do solo:

Tipo
Proprietário da área

Processos associados:

Nenhum processo associado.

Documentos que compõem o processo:

Documento	Data de protocolo
Memorial descritivo	23/08/2006

Planta de situação da área	23/08/2006
Plano dos trabalhos de pesquisa	23/08/2006
Orçamento de pesquisa	23/08/2006
Cronograma de pesquisa	23/08/2006
Prova de recolhimento de emolumentos	23/08/2006
A.R.T. do plano de pesquisa	23/08/2006
A.R.T. do memorial descritivo	23/08/2006
A.R.T. da planta de situação/detalhe	23/08/2006

Eventos:

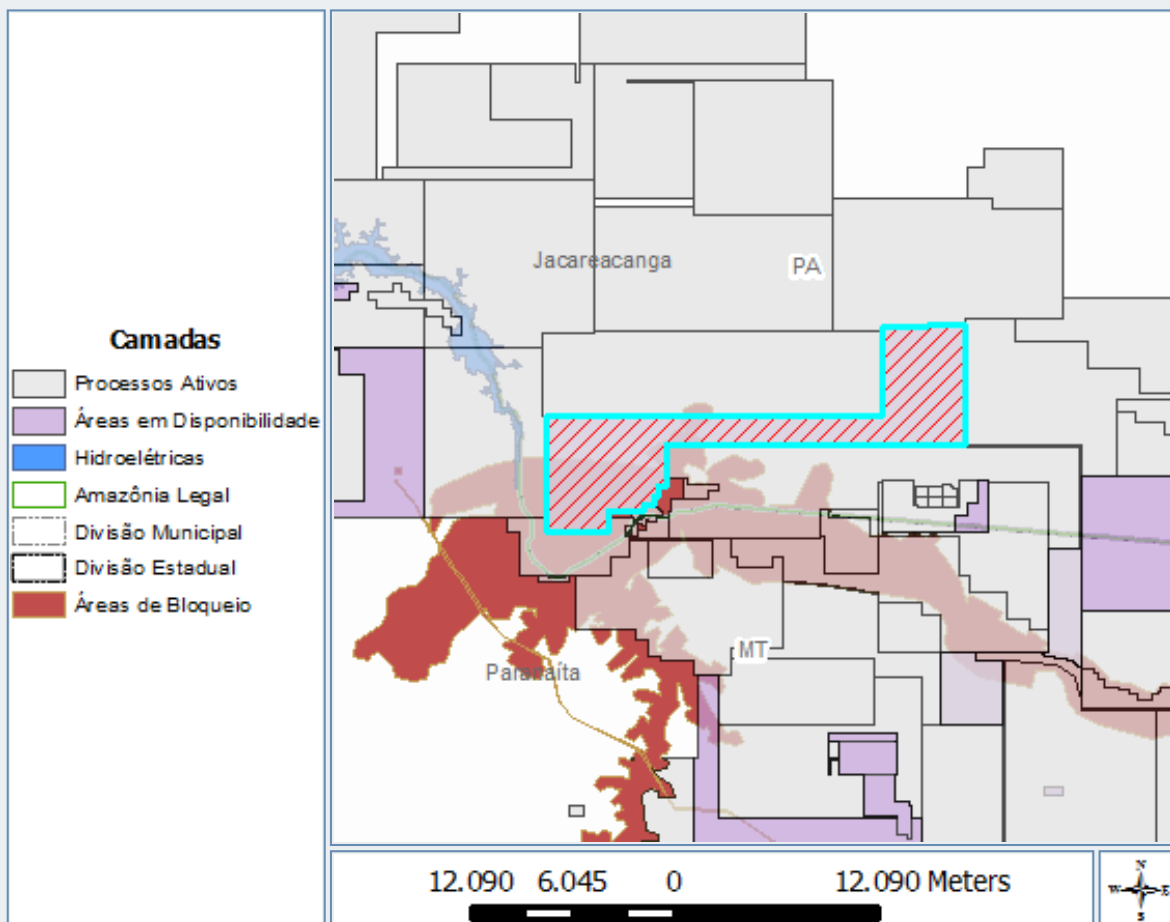
Descrição	Data
1864 - DISPONIB/TORNA S/ EFEITO DESPACHO PUBLICADO	02/09/2015
386 - DISPONIB/RECURSO- SUPERINTENDENTE PROVIDO PUBL	25/06/2015
315 - DISPONIB/DOCUMENTO DIVERSO PROTOCOLIZADO	28/09/2012
315 - DISPONIB/DOCUMENTO DIVERSO PROTOCOLIZADO	28/09/2012
315 - DISPONIB/DOCUMENTO DIVERSO PROTOCOLIZADO	20/12/2011
264 - AUT PESQ/PAGAMENTO TAH EFETUADO	05/04/2011
642 - AUT PESQ/PAGAMENTO MULTA EFETUADO-TAH	05/04/2011
360 - DISPONIB/RECURSO PROTOCOLIZADO	25/10/2010
315 - DISPONIB/DOCUMENTO DIVERSO PROTOCOLIZADO	22/10/2010
313 - DISPONIB/INDEF HABILIT EDIT DISPONIB PESQ PUBL	15/10/2010
315 - DISPONIB/DOCUMENTO DIVERSO PROTOCOLIZADO	26/08/2010
178 - AUT PESQ/NOTIFICAÇÃO ADM L PGTO DÉBITO TAH	24/03/2008
662 - NOTIFICAÇÃO ADM PGTO DÉBITO MULTA	24/03/2008
302 - DISPONIB/HABILIT EDITAL DISPONIB ART 26 CM	25/02/2008
328 - DISPONIB/ÁREA DISPONIVEL ART 26 CM PUBLI	28/12/2007
650 - AUT PESQ/ALVARÁ DE PESQUISA CADUCADO -TAH	28/12/2007
641 - AUT PESQ/MULTA APLICADA-TAH	17/10/2007
635 - AUT PESQ/AUTO INFRAÇÃO MULTA-TAH	07/08/2007
209 - AUT PESQ/INICIO DE PESQUISA COMUNICADO	14/05/2007
323 - AUT PESQ/ALVARÁ DE PESQUISA 03 ANOS PUBL	09/05/2007
100 - REQ PESQ/REQUERIMENTO PESQUISA PROTOCOLIZADO	24/08/2006

IMPORTANTE: este serviço possui caráter meramente informativo e, portanto, não dispensa o uso dos instrumentos oficiais pertinentes para produção de efeitos legais. As informações são disponibilizadas no momento e na forma em que são inseridas na base de dados pelos servidores e colaboradores do DNPM.

Poligonal

Processo: 850.648/2006

Representação gráfica:



Poligonais:

Área (ha):	9996,73	DATUM:	SIRGAS2000
Cota mínima (m):	0	Cota máxima (m):	0
Latitude do ponto de amarração:	-09°16'14"933	Longitude do ponto de amarração:	-56°32'12"571
Descrição do ponto de amarração:	primeiro vértice	Comprimento do vetor de amarração (m):	0,00
Ângulo do vetor de amarração:	00°00'00"000	Rumo do vetor de amarração:	N

Vértices:

Latitude	Longitude
-09°16'14"933	-56°32'12"571
-09°20'07"654	-56°32'12"571
-09°20'07"522	-56°41'52"610
-09°21'28"893	-56°41'52"647
-09°21'28"887	-56°42'05"756
-09°21'48"416	-56°42'05"765
-09°21'48"412	-56°42'15"597
-09°21'50"410	-56°42'15"598
-09°21'50"410	-56°42'16"391
-09°22'04"686	-56°42'16"398
-09°22'04"677	-56°42'35"269
-09°22'14"441	-56°42'35"274
-09°22'14"406	-56°43'44"099
-09°22'56"722	-56°43'44"122

	-09°22'56"650	-56°45'45"389
	-09°19'12"066	-56°45'45"244
	-09°19'12"314	-56°34'53"140
	-09°16'19"805	-56°34'53"118
	-09°16'19"814	-56°33'24"653
	-09°16'14"931	-56°33'24"653
	-09°16'14"933	-56°32'12"571

ID: A75629BC-B50F-4780-968C-3A9B831A0B15

IMPORTANTE: este serviço possui caráter meramente informativo e, portanto, não dispensa o uso dos instrumentos oficiais pertinentes para produção de efeitos legais. As informações são disponibilizadas no momento e na forma em que são inseridas na base de dados pelos servidores e colaboradores do DNPM.



Departamento Nacional de Produção Mineral

Dados básicos do processo

Número do processo: 866.103/2010
 NUP:
 Tipo de requerimento: Requerimento de Lavra Garimpeira
 Fase atual: Disponibilidade
 Ativo: Sim
 Superintendência: Superintendência / MT
 UF: PA, MT
 Unidade protocolizadora: MATO GROSSO
 Data Protocolo: 18/02/2010 15:43:00
 Data Prioridade: 18/02/2010 15:42:50

Pessoas relacionadas:

Tipo de Relação	CPF/CNPJ	Nome	Responsabilidade/Representação	Prazo de Arrendamento	Data de Início	Data Final
Titular\Requerente	11.219.803/0001-58	Cooperativa de Pequenos Mineradores de Ouro e Pedras Preciosas de Alta Floresta			18/02/2010	
Representante Legal	904.568.901-49	Darlan Izautino dos Santos			18/02/2010	
Responsável Técnico	904.568.901-49	Darlan Izautino dos Santos			18/02/2010	

Número do processo de Cadastro da Empresa: 967.034/2009

Títulos: Nenhum título associado.

Substâncias:

Nome	Tipo de uso	Data de início	Data final	Motivo de encerramento
MINÉRIO DE OURO	Industrial	18/02/2010		

Municípios:

Nome
JACAREACANGA /PA
APIACÁS /MT
PARANAÍTA /MT

Condição de propriedade do solo:

Tipo
Terreno da União

Processos associados:

Nenhum processo associado.

Documentos que compõem o processo:

Documento	Data de protocolo
Memorial descritivo	18/02/2010
Planta de situação da área	18/02/2010
Planta de detalhe da área	18/02/2010

Prova de recolhimento de emolumentos	18/02/2010
Instrumento de mandato de procuração	18/02/2010
A.R.T. do memorial descritivo	18/02/2010
A.R.T. da planta de situação/detalhe	18/02/2010
Prova n°registro no org.de reg. comércio	18/02/2010
Prova do n° de inscrição no CNPJ	18/02/2010
Cópia dos estatutos ou contrato social	18/02/2010

Eventos:

Descrição	Data
99 - DISPONIB/ÁREA S/PRETEN PROC ARQ ÁREA LIVRE	23/10/2012
1344 - REQ PLG/ÁREA DISPONIBILIDADE PARA PESQUISA - EDITAL	26/06/2012
335 - REQ PLG/INDEFERIMENTO PUBLICADO	11/05/2012
344 - REQ PLG/EXIGÊNCIA PUBLICADA	03/11/2011
575 - REQ PLG/TORNA S/EFEITO DESPACHO INDEFERIMENTO	15/08/2011
353 - REQ PLG/PEDIDO RECONSIDERAÇÃO PROTOCOLIZADO	14/01/2011
567 - REQ PLG/INDEFERIMENTO DE PLANO PUB	03/09/2010
333 - REQ PLG/REQUERIMENTO LAVRA GARIMPEIRA PROTOCOLIZADO	18/02/2010

IMPORTANTE: este serviço possui caráter meramente informativo e, portanto, não dispensa o uso dos instrumentos oficiais pertinentes para produção de efeitos legais. As informações são disponibilizadas no momento e na forma em que são inseridas na base de dados pelos servidores e colaboradores do DNPM.

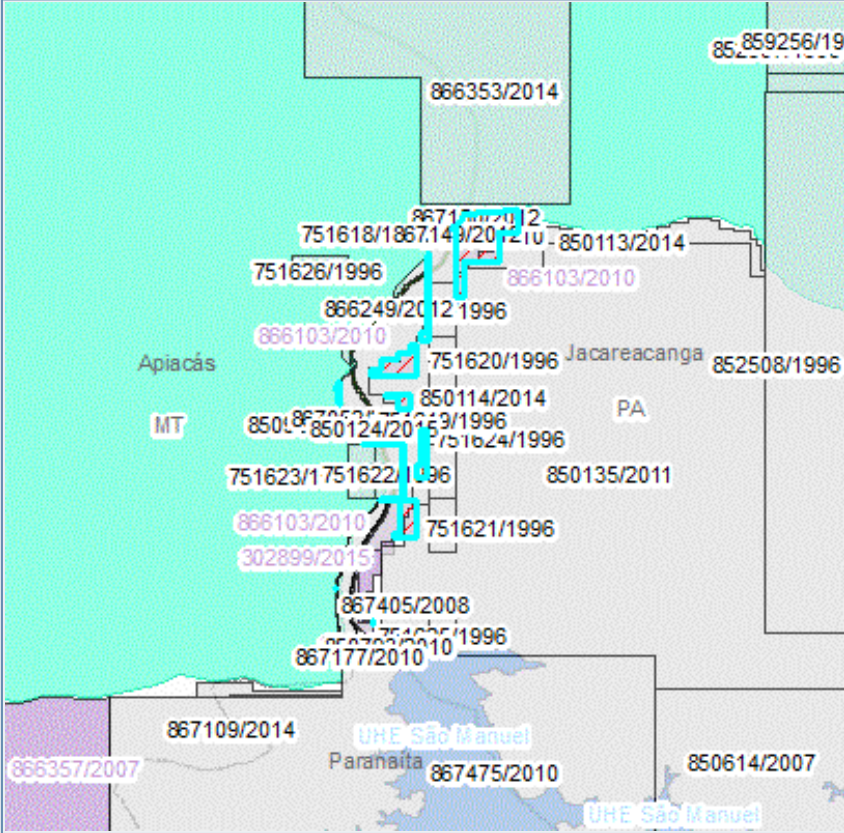
Poligonal

Processo: **866.103/2010**

Representação gráfica:

Camadas

- Processos Ativos
- Áreas em Disponibilidade
- Hidroelétricas
- Terras Indígenas
- Amazônia Legal
- Divisão Municipal
- Divisão Estadual



Map showing land parcels with process numbers (e.g., 866103/2010, 751620/1996, 850114/2014) and geographical features like rivers and municipalities (Apiaçás, Paranaíta, Jacareacanga). Includes a scale bar (0 to 3,750 Meters) and a north arrow.

Poligonais:

Área (ha):	92,15	DATUM:	SIRGAS2000																										
Cota mínima (m):	0	Cota máxima (m):	0																										
Latitude do ponto de amarração:	-09°06'47"836	Longitude do ponto de amarração:	-57°01'57"017																										
Descrição do ponto de amarração:	Ponto de Amarração coincidente com o primeiro vértice (estudo de áreas)	Comprimento do vetor de amarração (m):	0,00																										
Ângulo do vetor de amarração:	00°00'00"000	Rumo do vetor de amarração:	N																										
Vértices:	<table border="1" style="width: 100%; border-collapse: collapse;"> <thead> <tr> <th style="width: 50%;">Latitude</th> <th style="width: 50%;">Longitude</th> </tr> </thead> <tbody> <tr><td>-09°06'47"836</td><td>-57°01'57"017</td></tr> <tr><td>-09°07'01"082</td><td>-57°01'57"017</td></tr> <tr><td>-09°07'01"082</td><td>-57°02'07"817</td></tr> <tr><td>-09°07'19"082</td><td>-57°02'07"818</td></tr> <tr><td>-09°07'19"082</td><td>-57°02'29"418</td></tr> <tr><td>-09°07'40"682</td><td>-57°02'29"418</td></tr> <tr><td>-09°07'40"682</td><td>-57°02'33"839</td></tr> <tr><td>-09°07'31"119</td><td>-57°02'33"839</td></tr> <tr><td>-09°06'58"569</td><td>-57°02'33"840</td></tr> <tr><td>-09°06'58"569</td><td>-57°02'36"341</td></tr> <tr><td>-09°06'58"139</td><td>-57°02'35"622</td></tr> <tr><td>-09°06'54"930</td><td>-57°02'31"514</td></tr> </tbody> </table>			Latitude	Longitude	-09°06'47"836	-57°01'57"017	-09°07'01"082	-57°01'57"017	-09°07'01"082	-57°02'07"817	-09°07'19"082	-57°02'07"818	-09°07'19"082	-57°02'29"418	-09°07'40"682	-57°02'29"418	-09°07'40"682	-57°02'33"839	-09°07'31"119	-57°02'33"839	-09°06'58"569	-57°02'33"840	-09°06'58"569	-57°02'36"341	-09°06'58"139	-57°02'35"622	-09°06'54"930	-57°02'31"514
Latitude	Longitude																												
-09°06'47"836	-57°01'57"017																												
-09°07'01"082	-57°01'57"017																												
-09°07'01"082	-57°02'07"817																												
-09°07'19"082	-57°02'07"818																												
-09°07'19"082	-57°02'29"418																												
-09°07'40"682	-57°02'29"418																												
-09°07'40"682	-57°02'33"839																												
-09°07'31"119	-57°02'33"839																												
-09°06'58"569	-57°02'33"840																												
-09°06'58"569	-57°02'36"341																												
-09°06'58"139	-57°02'35"622																												
-09°06'54"930	-57°02'31"514																												

	-09°06'50"471	-57°02'29"425
	-09°06'47"836	-57°01'57"017
ID:	30F973CD-D59C-4971-836F-764E539ED01D	

Área (ha):	6,43	DATUM:	SIRGAS2000																						
Cota mínima (m):	0	Cota máxima (m):	0																						
Latitude do ponto de amarração:	-09°07'31"119	Longitude do ponto de amarração:	-57°02'50"215																						
Descrição do ponto de amarração:	Ponto de amarração	Comprimento do vetor de amarração (m):	0,00																						
Ângulo do vetor de amarração:	00°00'00"000	Rumo do vetor de amarração:	N																						
Vértices:	<table border="1"> <thead> <tr> <th>Latitude</th> <th>Longitude</th> </tr> </thead> <tbody> <tr><td>-09°07'31"119</td><td>-57°02'50"215</td></tr> <tr><td>-09°08'03"668</td><td>-57°02'50"215</td></tr> <tr><td>-09°08'03"668</td><td>-57°02'50"203</td></tr> <tr><td>-09°08'05"882</td><td>-57°02'50"203</td></tr> <tr><td>-09°08'05"882</td><td>-57°02'55"875</td></tr> <tr><td>-09°08'01"760</td><td>-57°02'55"875</td></tr> <tr><td>-09°08'01"760</td><td>-57°02'51"167</td></tr> <tr><td>-09°07'14"840</td><td>-57°02'51"167</td></tr> <tr><td>-09°07'13"727</td><td>-57°02'50"215</td></tr> <tr><td>-09°07'31"119</td><td>-57°02'50"215</td></tr> </tbody> </table>			Latitude	Longitude	-09°07'31"119	-57°02'50"215	-09°08'03"668	-57°02'50"215	-09°08'03"668	-57°02'50"203	-09°08'05"882	-57°02'50"203	-09°08'05"882	-57°02'55"875	-09°08'01"760	-57°02'55"875	-09°08'01"760	-57°02'51"167	-09°07'14"840	-57°02'51"167	-09°07'13"727	-57°02'50"215	-09°07'31"119	-57°02'50"215
Latitude	Longitude																								
-09°07'31"119	-57°02'50"215																								
-09°08'03"668	-57°02'50"215																								
-09°08'03"668	-57°02'50"203																								
-09°08'05"882	-57°02'50"203																								
-09°08'05"882	-57°02'55"875																								
-09°08'01"760	-57°02'55"875																								
-09°08'01"760	-57°02'51"167																								
-09°07'14"840	-57°02'51"167																								
-09°07'13"727	-57°02'50"215																								
-09°07'31"119	-57°02'50"215																								
ID:	D0361D84-2DD9-428B-9E80-E7C2CFA13BD8																								

Área (ha):	27,47	DATUM:	SIRGAS2000																								
Cota mínima (m):	0	Cota máxima (m):	0																								
Latitude do ponto de amarração:	-09°08'27"482	Longitude do ponto de amarração:	-57°02'58"218																								
Descrição do ponto de amarração:	Ponto de amarração	Comprimento do vetor de amarração (m):	0,00																								
Ângulo do vetor de amarração:	00°00'00"000	Rumo do vetor de amarração:	N																								
Vértices:	<table border="1"> <thead> <tr> <th>Latitude</th> <th>Longitude</th> </tr> </thead> <tbody> <tr><td>-09°08'27"482</td><td>-57°02'58"218</td></tr> <tr><td>-09°08'27"482</td><td>-57°03'25"449</td></tr> <tr><td>-09°08'23"281</td><td>-57°03'25"449</td></tr> <tr><td>-09°08'23"281</td><td>-57°03'19"421</td></tr> <tr><td>-09°08'18"042</td><td>-57°03'19"421</td></tr> <tr><td>-09°08'18"042</td><td>-57°03'09"438</td></tr> <tr><td>-09°08'13"550</td><td>-57°03'09"438</td></tr> <tr><td>-09°08'13"550</td><td>-57°03'01"715</td></tr> <tr><td>-09°08'08"685</td><td>-57°03'01"715</td></tr> <tr><td>-09°08'08"685</td><td>-57°02'58"218</td></tr> <tr><td>-09°08'27"482</td><td>-57°02'58"218</td></tr> </tbody> </table>			Latitude	Longitude	-09°08'27"482	-57°02'58"218	-09°08'27"482	-57°03'25"449	-09°08'23"281	-57°03'25"449	-09°08'23"281	-57°03'19"421	-09°08'18"042	-57°03'19"421	-09°08'18"042	-57°03'09"438	-09°08'13"550	-57°03'09"438	-09°08'13"550	-57°03'01"715	-09°08'08"685	-57°03'01"715	-09°08'08"685	-57°02'58"218	-09°08'27"482	-57°02'58"218
Latitude	Longitude																										
-09°08'27"482	-57°02'58"218																										
-09°08'27"482	-57°03'25"449																										
-09°08'23"281	-57°03'25"449																										
-09°08'23"281	-57°03'19"421																										
-09°08'18"042	-57°03'19"421																										
-09°08'18"042	-57°03'09"438																										
-09°08'13"550	-57°03'09"438																										
-09°08'13"550	-57°03'01"715																										
-09°08'08"685	-57°03'01"715																										
-09°08'08"685	-57°02'58"218																										
-09°08'27"482	-57°02'58"218																										
ID:	8195AF98-D468-4B9A-937A-87C2D0508D96																										

Área (ha):	1,86	DATUM:	SIRGAS2000								
Cota mínima (m):	0	Cota máxima (m):	0								
Latitude do ponto de amarração:	-09°08'30"642	Longitude do ponto de amarração:	-57°03'43"732								
Descrição do ponto de amarração:	Ponto de amarração	Comprimento do vetor de amarração (m):	0,00								
Ângulo do vetor de amarração:	00°00'00"000	Rumo do vetor de amarração:	N								
Vértices:	<table border="1"> <thead> <tr> <th>Latitude</th> <th>Longitude</th> </tr> </thead> <tbody> <tr><td>-09°08'30"642</td><td>-57°03'43"732</td></tr> <tr><td>-09°08'45"101</td><td>-57°03'43"732</td></tr> <tr><td>-09°08'41"446</td><td>-57°03'44"840</td></tr> </tbody> </table>			Latitude	Longitude	-09°08'30"642	-57°03'43"732	-09°08'45"101	-57°03'43"732	-09°08'41"446	-57°03'44"840
Latitude	Longitude										
-09°08'30"642	-57°03'43"732										
-09°08'45"101	-57°03'43"732										
-09°08'41"446	-57°03'44"840										

	-09°08'37"793	-57°03'45"617
	-09°08'34"472	-57°03'46"060
	-09°08'32"812	-57°03'45"505
	-09°08'30"642	-57°03'43"732
ID:	98E398E6-F1C2-47F0-BC54-F4B64D97A200	

Área (ha):	6,53	DATUM:	SIRGAS2000																
Cota mínima (m):	0	Cota máxima (m):	0																
Latitude do ponto de amarração:	-09°08'38"282	Longitude do ponto de amarração:	-57°03'01"818																
Descrição do ponto de amarração:	Ponto de amarração	Comprimento do vetor de amarração (m):	0,00																
Ângulo do vetor de amarração:	00°00'00"000	Rumo do vetor de amarração:	N																
Vértices:	<table border="1"> <thead> <tr> <th>Latitude</th> <th>Longitude</th> </tr> </thead> <tbody> <tr> <td>-09°08'38"282</td> <td>-57°03'01"818</td> </tr> <tr> <td>-09°08'46"869</td> <td>-57°03'01"818</td> </tr> <tr> <td>-09°08'46"869</td> <td>-57°03'08"689</td> </tr> <tr> <td>-09°08'39"566</td> <td>-57°03'08"689</td> </tr> <tr> <td>-09°08'39"566</td> <td>-57°03'16"975</td> </tr> <tr> <td>-09°08'38"282</td> <td>-57°03'16"975</td> </tr> <tr> <td>-09°08'38"282</td> <td>-57°03'01"818</td> </tr> </tbody> </table>			Latitude	Longitude	-09°08'38"282	-57°03'01"818	-09°08'46"869	-57°03'01"818	-09°08'46"869	-57°03'08"689	-09°08'39"566	-57°03'08"689	-09°08'39"566	-57°03'16"975	-09°08'38"282	-57°03'16"975	-09°08'38"282	-57°03'01"818
Latitude	Longitude																		
-09°08'38"282	-57°03'01"818																		
-09°08'46"869	-57°03'01"818																		
-09°08'46"869	-57°03'08"689																		
-09°08'39"566	-57°03'08"689																		
-09°08'39"566	-57°03'16"975																		
-09°08'38"282	-57°03'16"975																		
-09°08'38"282	-57°03'01"818																		
ID:	6D59FF69-8FBC-4379-9D1E-DA017B31013C																		

Área (ha):	11,83	DATUM:	SIRGAS2000																
Cota mínima (m):	0	Cota máxima (m):	0																
Latitude do ponto de amarração:	-09°09'28"683	Longitude do ponto de amarração:	-57°02'51"018																
Descrição do ponto de amarração:	Ponto de amarração	Comprimento do vetor de amarração (m):	0,00																
Ângulo do vetor de amarração:	00°00'00"000	Rumo do vetor de amarração:	N																
Vértices:	<table border="1"> <thead> <tr> <th>Latitude</th> <th>Longitude</th> </tr> </thead> <tbody> <tr> <td>-09°09'28"683</td> <td>-57°02'51"018</td> </tr> <tr> <td>-09°09'28"683</td> <td>-57°02'57"205</td> </tr> <tr> <td>-09°09'21"123</td> <td>-57°02'57"205</td> </tr> <tr> <td>-09°09'21"123</td> <td>-57°02'54"752</td> </tr> <tr> <td>-09°08'59"883</td> <td>-57°02'54"752</td> </tr> <tr> <td>-09°08'59"883</td> <td>-57°02'51"018</td> </tr> <tr> <td>-09°09'28"683</td> <td>-57°02'51"018</td> </tr> </tbody> </table>			Latitude	Longitude	-09°09'28"683	-57°02'51"018	-09°09'28"683	-57°02'57"205	-09°09'21"123	-57°02'57"205	-09°09'21"123	-57°02'54"752	-09°08'59"883	-57°02'54"752	-09°08'59"883	-57°02'51"018	-09°09'28"683	-57°02'51"018
Latitude	Longitude																		
-09°09'28"683	-57°02'51"018																		
-09°09'28"683	-57°02'57"205																		
-09°09'21"123	-57°02'57"205																		
-09°09'21"123	-57°02'54"752																		
-09°08'59"883	-57°02'54"752																		
-09°08'59"883	-57°02'51"018																		
-09°09'28"683	-57°02'51"018																		
ID:	2147609F-BCBC-4C32-ACE1-5AB38F0103B6																		

Área (ha):	25,52	DATUM:	SIRGAS2000																		
Cota mínima (m):	0	Cota máxima (m):	0																		
Latitude do ponto de amarração:	-09°09'08"394	Longitude do ponto de amarração:	-57°03'05"495																		
Descrição do ponto de amarração:	Ponto de amarração	Comprimento do vetor de amarração (m):	0,00																		
Ângulo do vetor de amarração:	00°00'00"000	Rumo do vetor de amarração:	N																		
Vértices:	<table border="1"> <thead> <tr> <th>Latitude</th> <th>Longitude</th> </tr> </thead> <tbody> <tr> <td>-09°09'08"394</td> <td>-57°03'05"495</td> </tr> <tr> <td>-09°09'42"273</td> <td>-57°03'05"495</td> </tr> <tr> <td>-09°09'42"273</td> <td>-57°02'58"218</td> </tr> <tr> <td>-09°10'04"683</td> <td>-57°02'58"218</td> </tr> <tr> <td>-09°10'04"683</td> <td>-57°03'11"714</td> </tr> <tr> <td>-09°10'01"926</td> <td>-57°03'11"714</td> </tr> <tr> <td>-09°10'01"926</td> <td>-57°03'07"190</td> </tr> <tr> <td>-09°09'42"267</td> <td>-57°03'07"190</td> </tr> </tbody> </table>			Latitude	Longitude	-09°09'08"394	-57°03'05"495	-09°09'42"273	-57°03'05"495	-09°09'42"273	-57°02'58"218	-09°10'04"683	-57°02'58"218	-09°10'04"683	-57°03'11"714	-09°10'01"926	-57°03'11"714	-09°10'01"926	-57°03'07"190	-09°09'42"267	-57°03'07"190
Latitude	Longitude																				
-09°09'08"394	-57°03'05"495																				
-09°09'42"273	-57°03'05"495																				
-09°09'42"273	-57°02'58"218																				
-09°10'04"683	-57°02'58"218																				
-09°10'04"683	-57°03'11"714																				
-09°10'01"926	-57°03'11"714																				
-09°10'01"926	-57°03'07"190																				
-09°09'42"267	-57°03'07"190																				

-09°09'42"267	-57°03'20"013
-09°09'41"641	-57°03'19"558
-09°09'41"299	-57°03'19"440
-09°09'41"299	-57°03'06"607
-09°09'08"750	-57°03'06"608
-09°09'08"750	-57°03'22"985
-09°09'08"750	-57°03'29"223
-09°09'08"394	-57°03'29"971
-09°09'08"394	-57°03'05"495

ID: E9F64E19-D97E-4F61-9BEA-F7273FA77FE4

Área (ha): 0 DATUM: SIRGAS2000
 Cota mínima (m): 0 Cota máxima (m): 0
 Latitude do ponto de amarração: -09°10'34"941 Longitude do ponto de amarração: -57°03'46"008
 Descrição do ponto de amarração: Ponto de amarração Comprimento do vetor de amarração (m): 0,00
 Ângulo do vetor de amarração: 00°00'00"000 Rumo do vetor de amarração: N

Vértices:

Latitude	Longitude
-09°10'34"941	-57°03'46"008
-09°10'35"536	-57°03'46"008
-09°10'35"259	-57°03'46"092
-09°10'34"941	-57°03'46"008

ID: F5D1C65A-A2EC-4DB6-87A2-F95D218A019D

Área (ha): 0,1 DATUM: SIRGAS2000
 Cota mínima (m): 0 Cota máxima (m): 0
 Latitude do ponto de amarração: -09°10'56"954 Longitude do ponto de amarração: -57°03'23"418
 Descrição do ponto de amarração: Ponto de amarração Comprimento do vetor de amarração (m): 0,00
 Ângulo do vetor de amarração: 00°00'00"000 Rumo do vetor de amarração: N

Vértices:

Latitude	Longitude
-09°10'56"954	-57°03'23"418
-09°10'56"954	-57°03'23"964
-09°10'55"083	-57°03'23"964
-09°10'55"083	-57°03'23"418
-09°10'56"954	-57°03'23"418

ID: 179FD5C0-B126-4E76-A9A7-9CA9CA4599E2

IMPORTANTE: este serviço possui caráter meramente informativo e, portanto, não dispensa o uso dos instrumentos oficiais pertinentes para produção de efeitos legais. As informações são disponibilizadas no momento e na forma em que são inseridas na base de dados pelos servidores e colaboradores do DNPM.

Dados básicos do processo

Número do processo: 302.900/2015

NUP:

Tipo de requerimento:

Fase atual: Disponibilidade

Ativo: Sim

Superintendência: Superintendência / MT

UF:

Unidade protocolizadora: MATO GROSSO

Data Protocolo:

Data Prioridade: 19/12/2008 12:42:49

Pessoas relacionadas: Nenhuma pessoa relacionada.

Número do processo de Cadastro da Empresa:

Títulos: Nenhum título associado.

Substâncias:

Nenhuma substância.

Municípios:

Nenhum município.

Condição de propriedade do solo: Não há informação sobre a propriedade do solo.

Processos associados:

Processo	Titular	Tipo de associação	Data da associação	Data da desassociação	Processo Original	Observação
302.900/2015		Disponibilidade	03/11/2015		867.405/2008	*

Documentos que compõem o processo:

Nenhuma informação sobre documentos apresentados para esse processo.

Eventos:

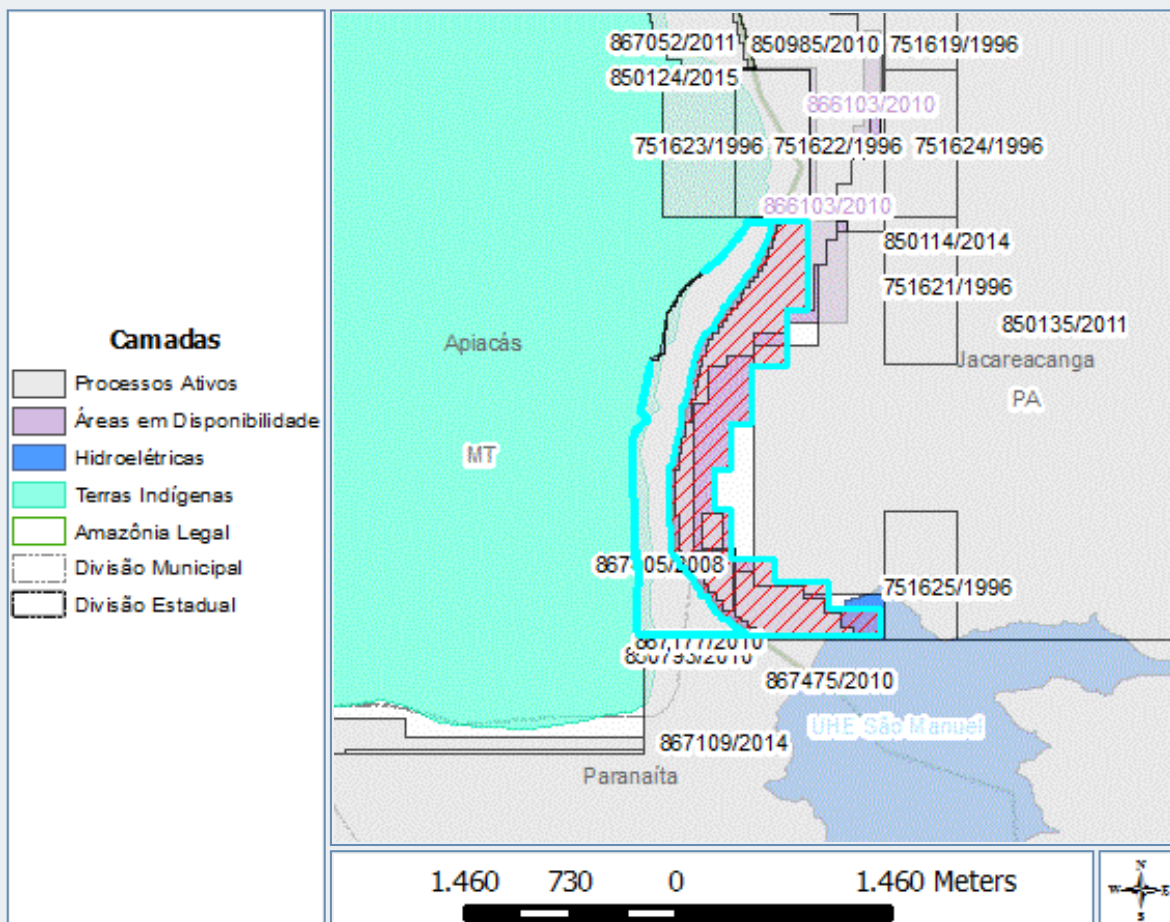
Descrição	Data
1828 - DISPONIB/ÁREA DESCARTADA LIBERADA PARA EDITAL	03/11/2015
1827 - DISPONIB/ÁREA DESCARTADA EM ESTUDO	03/11/2015

IMPORTANTE: este serviço possui caráter meramente informativo e, portanto, não dispensa o uso dos instrumentos oficiais pertinentes para produção de efeitos legais. As informações são disponibilizadas no momento e na forma em que são inseridas na base de dados pelos servidores e colaboradores do DNPM.

Poligonal

Processo: 302.900/2015

Representação gráfica:



Poligonais:

Área (ha):	144,32	DATUM:	SIRGAS2000
Cota mínima (m):	0	Cota máxima (m):	0
Latitude do ponto de amarração:	-09°10'13"737	Longitude do ponto de amarração:	-57°03'42"165
Descrição do ponto de amarração:	Ponto de Amarração coincidente com o primeiro vértice (estudo de áreas)	Comprimento do vetor de amarração (m):	0,00
Ângulo do vetor de amarração:	00°00'00"000	Rumo do vetor de amarração:	N

Vértices:

Latitude	Longitude
-09°10'13"737	-57°03'42"165
-09°10'14"880	-57°03'42"165
-09°10'14"880	-57°03'42"192
-09°10'16"703	-57°03'42"192
-09°10'16"703	-57°03'42"657
-09°10'18"789	-57°03'42"657
-09°10'18"789	-57°03'43"009
-09°10'20"976	-57°03'43"009
-09°10'20"976	-57°03'43"323
-09°10'23"377	-57°03'43"323
-09°10'23"377	-57°03'43"939
-09°10'24"407	-57°03'43"939

-09°10'24"407	-57°03'43"436
-09°10'25"337	-57°03'43"436
-09°10'25"337	-57°03'42"719
-09°10'26"795	-57°03'42"719
-09°10'26"795	-57°03'43"210
-09°10'27"210	-57°03'43"210
-09°10'27"210	-57°03'43"775
-09°10'27"725	-57°03'43"775
-09°10'27"725	-57°03'44"529
-09°10'28"739	-57°03'44"529
-09°10'28"739	-57°03'45"195
-09°10'30"069	-57°03'45"195
-09°10'30"069	-57°03'45"547
-09°10'43"775	-57°03'45"547
-09°10'43"775	-57°03'45"309
-09°10'55"237	-57°03'45"309
-09°10'55"237	-57°03'45"022
-09°10'57"826	-57°03'45"022
-09°10'57"826	-57°03'44"165
-09°11'03"325	-57°03'44"165
-09°11'03"325	-57°03'44"595
-09°11'13"846	-57°03'44"595
-09°11'13"846	-57°03'20"905
-09°11'13"116	-57°03'20"905
-09°11'13"116	-57°03'22"187
-09°11'12"312	-57°03'22"187
-09°11'12"312	-57°03'23"509
-09°11'11"344	-57°03'23"509
-09°11'11"344	-57°03'24"778
-09°11'10"577	-57°03'24"778
-09°11'10"577	-57°03'26"422
-09°11'09"722	-57°03'26"422
-09°11'09"722	-57°03'26"915
-09°11'08"993	-57°03'26"915
-09°11'08"993	-57°03'27"669
-09°11'07"812	-57°03'27"669
-09°11'07"812	-57°03'28"511
-09°11'06"844	-57°03'28"511
-09°11'06"844	-57°03'29"284
-09°11'05"575	-57°03'29"284
-09°11'05"575	-57°03'30"139
-09°11'05"329	-57°03'30"139
-09°11'05"329	-57°03'30"993
-09°11'03"769	-57°03'30"993
-09°11'03"769	-57°03'31"722
-09°11'02"596	-57°03'31"722
-09°11'02"596	-57°03'32"577
-09°11'01"339	-57°03'32"577
-09°11'01"339	-57°03'33"356
-09°11'00"284	-57°03'33"356
-09°11'00"284	-57°03'34"274
-09°10'59"096	-57°03'34"274
-09°10'59"096	-57°03'35"732
-09°10'58"317	-57°03'35"732
-09°10'58"317	-57°03'35"392
-09°10'57"575	-57°03'35"392
-09°10'57"575	-57°03'36"046
-09°10'56"708	-57°03'36"046
-09°10'56"708	-57°03'36"762
-09°10'55"627	-57°03'36"762
-09°10'55"627	-57°03'37"328
-09°10'49"864	-57°03'37"328
-09°10'49"864	-57°03'37"893
-09°10'36"385	-57°03'37"893
-09°10'36"385	-57°03'37"177
-09°10'33"972	-57°03'37"177
-09°10'33"972	-57°03'36"693

-09°10'31"760	-57°03'36"693
-09°10'31"760	-57°03'36"203
-09°10'30"025	-57°03'36"203
-09°10'30"025	-57°03'35"775
-09°10'28"077	-57°03'35"775
-09°10'28"077	-57°03'35"373
-09°10'25"702	-57°03'35"373
-09°10'25"702	-57°03'35"042
-09°10'23"389	-57°03'35"042
-09°10'23"389	-57°03'34"267
-09°10'21"378	-57°03'34"267
-09°10'21"378	-57°03'33"714
-09°10'19"342	-57°03'33"714
-09°10'19"342	-57°03'33"211
-09°10'16"766	-57°03'33"211
-09°10'16"766	-57°03'32"709
-09°10'14"975	-57°03'32"709
-09°10'14"975	-57°03'32"307
-09°10'13"001	-57°03'32"307
-09°10'13"001	-57°03'32"122
-09°10'11"418	-57°03'32"122
-09°10'11"418	-57°03'31"515
-09°10'09"822	-57°03'31"515
-09°10'09"822	-57°03'30"962
-09°10'09"093	-57°03'30"962
-09°10'09"093	-57°03'30"421
-09°10'08"163	-57°03'30"421
-09°10'08"163	-57°03'29"892
-09°10'07"283	-57°03'29"892
-09°10'07"283	-57°03'29"190
-09°10'06"403	-57°03'29"190
-09°10'06"403	-57°03'28"561
-09°10'06"119	-57°03'28"561
-09°10'06"119	-57°03'27"970
-09°10'04"681	-57°03'27"970
-09°10'04"681	-57°03'27"417
-09°10'03"914	-57°03'27"417
-09°10'03"914	-57°03'26"940
-09°10'03"248	-57°03'26"940
-09°10'03"248	-57°03'26"236
-09°10'02"306	-57°03'26"236
-09°10'02"306	-57°03'25"982
-09°10'01"325	-57°03'25"982
-09°10'01"325	-57°03'25"130
-09°10'00"540	-57°03'25"130
-09°10'00"540	-57°03'24"577
-09°09'59"748	-57°03'24"577
-09°09'59"748	-57°03'23"961
-09°09'58"868	-57°03'23"961
-09°09'58"868	-57°03'23"295
-09°09'57"900	-57°03'23"295
-09°09'57"900	-57°03'22"604
-09°09'56"945	-57°03'22"604
-09°09'56"945	-57°03'22"000
-09°09'56"040	-57°03'22"000
-09°09'56"040	-57°03'21"410
-09°09'55"161	-57°03'21"410
-09°09'55"161	-57°03'20"756
-09°09'54"230	-57°03'20"756
-09°09'54"230	-57°03'20"203
-09°09'53"313	-57°03'20"203
-09°09'53"313	-57°03'19"587
-09°09'53"229	-57°03'19"587
-09°09'53"229	-57°03'18"934
-09°09'51"629	-57°03'18"934
-09°09'51"629	-57°03'18"343
-09°09'50"749	-57°03'18"343

-09°09'50"749	-57°03'18"242
-09°09'49"561	-57°03'18"242
-09°09'49"561	-57°03'17"199
-09°09'48"317	-57°03'17"199
-09°09'48"317	-57°03'16"759
-09°09'47"261	-57°03'16"759
-09°09'47"261	-57°03'16"408
-09°09'46"331	-57°03'16"408
-09°09'46"331	-57°03'15"993
-09°09'45"213	-57°03'15"993
-09°09'45"213	-57°03'15"591
-09°09'44"371	-57°03'15"591
-09°09'44"371	-57°03'15"239
-09°09'44"169	-57°03'15"239
-09°09'44"169	-57°03'15"452
-09°09'42"595	-57°03'15"452
-09°09'42"595	-57°03'20"367
-09°09'42"950	-57°03'20"367
-09°09'42"950	-57°03'20"681
-09°09'43"629	-57°03'20"681
-09°09'43"629	-57°03'21"070
-09°09'44"283	-57°03'21"070
-09°09'44"283	-57°03'21"535
-09°09'44"898	-57°03'21"535
-09°09'44"898	-57°03'22"013
-09°09'45"577	-57°03'22"013
-09°09'45"577	-57°03'22"491
-09°09'46"306	-57°03'22"491
-09°09'46"306	-57°03'23"025
-09°09'46"922	-57°03'23"025
-09°09'46"922	-57°03'23"452
-09°09'47"651	-57°03'23"452
-09°09'47"651	-57°03'23"993
-09°09'48"242	-57°03'23"993
-09°09'48"242	-57°03'24"470
-09°09'48"707	-57°03'24"470
-09°09'48"707	-57°03'25"011
-09°09'49"323	-57°03'25"011
-09°09'49"323	-57°03'25"513
-09°09'50"026	-57°03'25"513
-09°09'50"026	-57°03'26"079
-09°09'50"655	-57°03'26"079
-09°09'50"655	-57°03'26"645
-09°09'51"082	-57°03'26"645
-09°09'51"082	-57°03'27"047
-09°09'51"585	-57°03'27"047
-09°09'51"585	-57°03'27"581
-09°09'51"987	-57°03'27"581
-09°09'51"987	-57°03'28"121
-09°09'52"326	-57°03'28"121
-09°09'52"326	-57°03'28"624
-09°09'52"716	-57°03'28"624
-09°09'52"716	-57°03'29"252
-09°09'53"143	-57°03'29"252
-09°09'53"143	-57°03'30"369
-09°09'51"197	-57°03'27"548
-09°09'47"545	-57°03'24"328
-09°09'43"118	-57°03'21"107
-09°09'42"267	-57°03'20"813
-09°09'42"267	-57°03'07"190
-09°10'01"926	-57°03'07"190
-09°10'01"926	-57°03'11"714
-09°10'14"653	-57°03'11"714
-09°10'14"653	-57°03'19"439
-09°10'27"193	-57°03'19"439
-09°10'27"193	-57°03'23"961
-09°10'37"487	-57°03'23"961

-09°10'37"487	-57°03'27"919
-09°10'46"097	-57°03'27"919
-09°10'46"097	-57°03'23"964
-09°10'56"954	-57°03'23"964
-09°10'56"954	-57°03'14"359
-09°11'02"009	-57°03'14"359
-09°11'02"009	-57°03'02"681
-09°11'08"000	-57°03'02"681
-09°11'08"000	-57°02'51"192
-09°11'14"179	-57°02'51"192
-09°11'14"179	-57°03'44"870
-09°11'11"849	-57°03'45"312
-09°11'09"248	-57°03'45"312
-09°11'06"647	-57°03'45"311
-09°11'00"534	-57°03'44"647
-09°10'55"663	-57°03'45"535
-09°10'49"244	-57°03'45"867
-09°10'43"930	-57°03'45"755
-09°10'42"774	-57°03'46"008
-09°10'30"450	-57°03'46"008
-09°10'28"103	-57°03'45"419
-09°10'26"222	-57°03'42"865
-09°10'24"339	-57°03'44"530
-09°10'22"126	-57°03'43"752
-09°10'17"035	-57°03'43"085
-09°10'13"737	-57°03'42"165

ID:

7B48ADAA-05E6-48F9-B716-A0ED8C955EAC

IMPORTANTE: este serviço possui caráter meramente informativo e, portanto, não dispensa o uso dos instrumentos oficiais pertinentes para produção de efeitos legais. As informações são disponibilizadas no momento e na forma em que são inseridas na base de dados pelos servidores e colaboradores do DNPM.

Dados básicos do processo

Número do processo: 866.638/2007

NUP:

Tipo de requerimento: Requerimento de Autorização de Pesquisa

Fase atual: Disponibilidade

Ativo: Sim

Superintendência: Superintendência / MT

UF: PA, MT

Unidade protocolizadora: MATO GROSSO

Data Protocolo: 03/07/2007 18:32:00

Data Prioridade: 03/07/2007 18:32:00

Pessoas relacionadas:

Tipo de Relação	CPF/CNPJ	Nome	Responsabilidade/Representação	Prazo de Arrendamento	Data de Início	Data Final
Titular\Requerente	630.085.301-25	Darcy Winter			03/07/2007	
Responsável Técnico	772.228.738-72	Max Salustiano de Lima	Plano de Pesquisa		03/07/2007	
Representante Legal	772.228.738-72	Max Salustiano de Lima	Procuração		03/07/2007	

Número do processo de Cadastro da Empresa:

Títulos:

Número	Descrição	Tipo do Título	Situação do Título	Data de publicação	Data Vencimento
0	APR3 AUT PESQ/PRORROGAÇÃO PRAZO 03 ANOS PUBL	Alvará de Pesquisa	Prorrogado	09/04/2014	09/04/2017
15628	APU3 AUT PESQ/ALVARÁ DE PESQUISA 03 ANOS PUB	Alvará de Pesquisa	Outorgado	13/11/2008	13/11/2011

Substâncias:

Nome	Tipo de uso	Data de início	Data final	Motivo de encerramento
MINÉRIO DE OURO	Industrial	03/07/2007		

Municípios:

Nome
JACAREACANGA /PA
PARANAÍTA /MT

Condição de propriedade do solo:

Tipo
Terreno da União

Processos associados:

Nenhum processo associado.

Documentos que compõem o processo:

Documento	Data de protocolo
Memorial descritivo	03/07/2007
Planta de situação da área	03/07/2007
Plano dos trabalhos de pesquisa	03/07/2007
Orçamento de pesquisa	03/07/2007
Cronograma de pesquisa	03/07/2007
Prova de recolhimento de emolumentos	03/07/2007
A.R.T. do plano de pesquisa	03/07/2007
A.R.T. do memorial descritivo	03/07/2007
A.R.T. da planta de situação/detalhe	03/07/2007

Eventos:

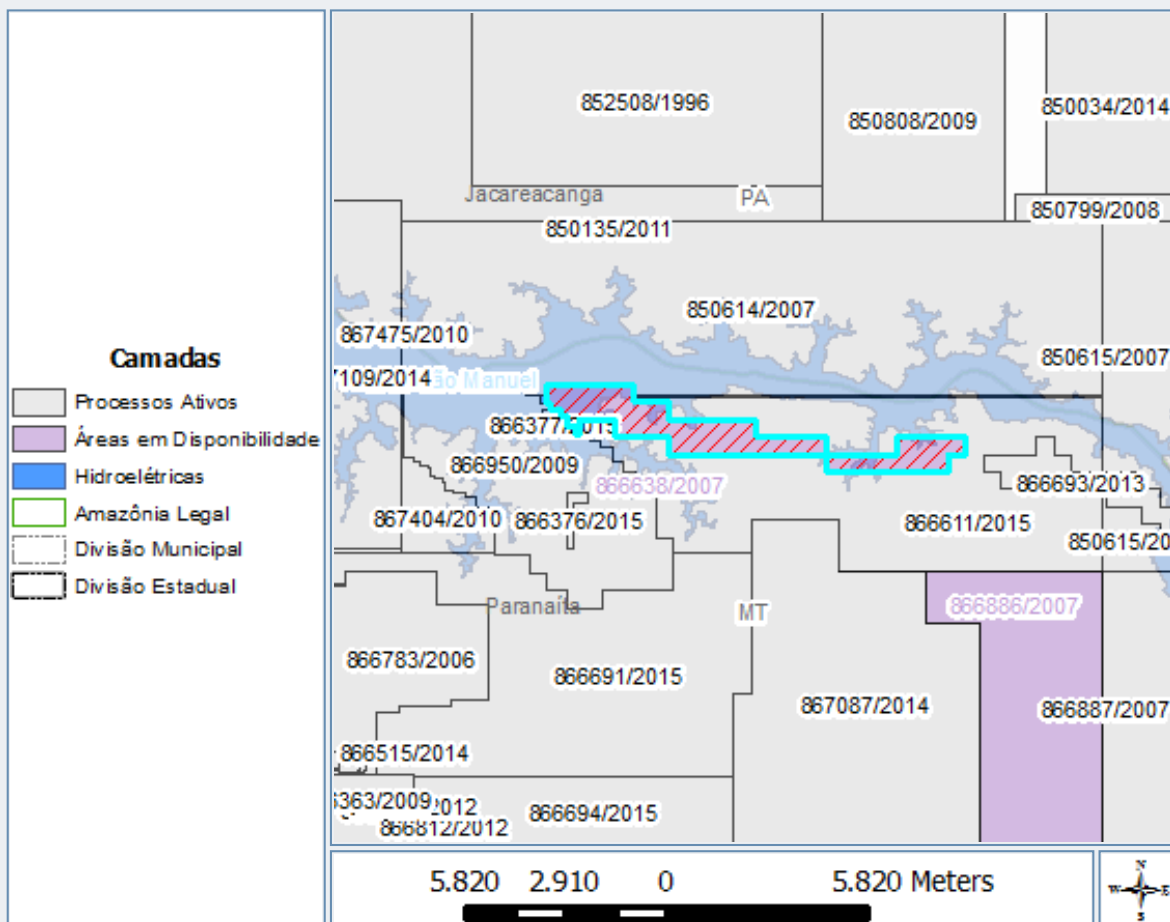
Descrição	Data
654 - AUT PESQ/PARCELAMENTO TAH QUITADO	18/12/2015
1341 - AUT PESQ/ÁREA DISPONIBILIDADE PARA PESQUISA - EDITAL	26/11/2015
667 - PARCELAMENTO MULTA QUITADO	22/10/2015
294 - AUT PESQ/HOMOLOGA RENÚNCIA ALV PUB	20/03/2015
178 - AUT PESQ/NOTIFICAÇÃO ADM L PGTO DÉBITO TAH	13/11/2014
662 - NOTIFICAÇÃO ADM PGTO DÉBITO MULTA	11/11/2014
641 - AUT PESQ/MULTA APLICADA-TAH	03/10/2014
635 - AUT PESQ/AUTO INFRAÇÃO MULTA-TAH	26/08/2014
278 - AUT PESQ/RENUNCIA ALVARÁ PESQ PROTOCOLIZ	18/07/2014
326 - AUT PESQ/PRORROGAÇÃO PRAZO 03 ANOS PUB	09/04/2014
227 - AUT PESQ/PAGAMENTO MULTA EFETUADO	11/03/2014
224 - AUT PESQ/AUTO INFRAÇÃO MULTA PUBLICADA	26/12/2013
236 - AUT PESQ/DOCUMENTO DIVERSO PROTOCOLIZADO	22/09/2011
236 - AUT PESQ/DOCUMENTO DIVERSO PROTOCOLIZADO	14/09/2011
293 - AUT PESQ/RELATORIO PESQ PARCIAL APRESENTADO	12/09/2011
265 - AUT PESQ/PRORROGAÇÃO PRAZO ALVARÁ SOLICITADO	12/09/2011
264 - AUT PESQ/PAGAMENTO TAH EFETUADO	31/01/2011
264 - AUT PESQ/PAGAMENTO TAH EFETUADO	26/01/2010
264 - AUT PESQ/PAGAMENTO TAH EFETUADO	30/01/2009
323 - AUT PESQ/ALVARÁ DE PESQUISA 03 ANOS PUBL	13/11/2008
135 - REQ PESQ/CUMPRIMENTO EXIGÊNCIA PROTOCOLI	12/05/2008
131 - REQ PESQ/EXIGÊNCIA PUBLICADA	13/03/2008
131 - REQ PESQ/EXIGÊNCIA PUBLICADA	11/03/2008
100 - REQ PESQ/REQUERIMENTO PESQUISA PROTOCOLIZADO	03/07/2007

IMPORTANTE: este serviço possui caráter meramente informativo e, portanto, não dispensa o uso dos instrumentos oficiais pertinentes para produção de efeitos legais. As informações são disponibilizadas no momento e na forma em que são inseridas na base de dados pelos servidores e colaboradores do DNPM.

Poligonal

Processo: 866.638/2007

Representação gráfica:



Poligonais:

Área (ha):	992,71	DATUM:	SIRGAS2000
Cota mínima (m):	0	Cota máxima (m):	0
Latitude do ponto de amarração:	-09°16'34"032	Longitude do ponto de amarração:	-56°48'29"477
Descrição do ponto de amarração:	ponto GPS vetor n°1 da poligonal da área requerida	Comprimento do vetor de amarração (m):	6.500,01
Ângulo do vetor de amarração:	67°22'59"713	Rumo do vetor de amarração:	NW

Vértices:

Latitude	Longitude
-09°15'12"656	-56°51'46"059
-09°15'12"655	-56°52'02"441
-09°15'28"930	-56°52'02"441
-09°15'28"923	-56°53'57"113
-09°15'12"652	-56°53'57"111
-09°15'12"628	-56°56'24"544
-09°14'56"354	-56°56'24"541
-09°14'56"342	-56°57'13"685
-09°14'40"068	-56°57'13"680
-09°14'40"059	-56°57'46"442
-09°14'53"349	-56°57'46"446
-09°14'53"347	-56°57'51"485
-09°14'46"841	-56°57'51"483

-09°14'46"839	-56°57'58"035
-09°14'37"074	-56°57'58"033
-09°14'37"072	-56°58'04"585
-09°14'30"563	-56°58'04"583
-09°14'30"560	-56°58'14"412
-09°14'24"050	-56°58'14"410
-09°14'24"049	-56°58'19"200
-09°14'07"501	-56°58'19"194
-09°14'07"523	-56°56'57"291
-09°14'23"794	-56°56'57"295
-09°14'23"802	-56°56'24"534
-09°14'40"076	-56°56'24"537
-09°14'40"091	-56°55'02"632
-09°14'56"366	-56°55'02"635
-09°14'56"374	-56°53'57"109
-09°15'12"649	-56°53'57"111
-09°15'12"654	-56°52'51"585
-09°14'56"383	-56°52'51"584
-09°14'56"384	-56°51'46"059
-09°15'12"656	-56°51'46"059

ID:

4E30DE44-92EA-4787-B3F0-BB7A389ED330

IMPORTANTE: este serviço possui caráter meramente informativo e, portanto, não dispensa o uso dos instrumentos oficiais pertinentes para produção de efeitos legais. As informações são disponibilizadas no momento e na forma em que são inseridas na base de dados pelos servidores e colaboradores do DNPM.

Dados básicos do processo

Número do processo: 850.816/2010

NUP:

Tipo de requerimento: Requerimento de Autorização de Pesquisa

Fase atual: Requerimento de Pesquisa

Ativo: Sim

Superintendência: Superintendência / PA

UF: PA

Unidade protocolizadora: PARÁ

Data Protocolo: 26/10/2010 16:42:00

Data Prioridade: 26/10/2010 16:42:08

Pessoas relacionadas:

Tipo de Relação	CPF/CNPJ	Nome	Responsabilidade/Representação	Prazo de Arrendamento	Data de Início	Data Final
Titular\Requerente	06.351.242/0001-06	Electrum Capital Pesquisa de Recursos Minerais Ltda.			26/10/2010	
Representante Legal	209.612.271-68	Joel Júlio Brandão			26/10/2010	
Responsável Técnico	581.438.821-87	Edimilson Alves Pereira			26/10/2010	

Número do processo de Cadastro da Empresa: 001.081/2004

Títulos: Nenhum título associado.

Substâncias:

Nome	Tipo de uso	Data de início	Data final	Motivo de encerramento
MINÉRIO DE OURO	Industrial	26/10/2010		

Municípios:

Nome
JACAREACANGA /PA

Condição de propriedade do solo:

Tipo
Propriedade de terceiros

Processos associados:

Nenhum processo associado.

Documentos que compõem o processo:

Documento	Data de protocolo
Memorial descritivo	26/10/2010
Planta de situação da área	26/10/2010
Plano dos trabalhos de pesquisa	26/10/2010
Orçamento de pesquisa	26/10/2010
Cronograma de pesquisa	26/10/2010

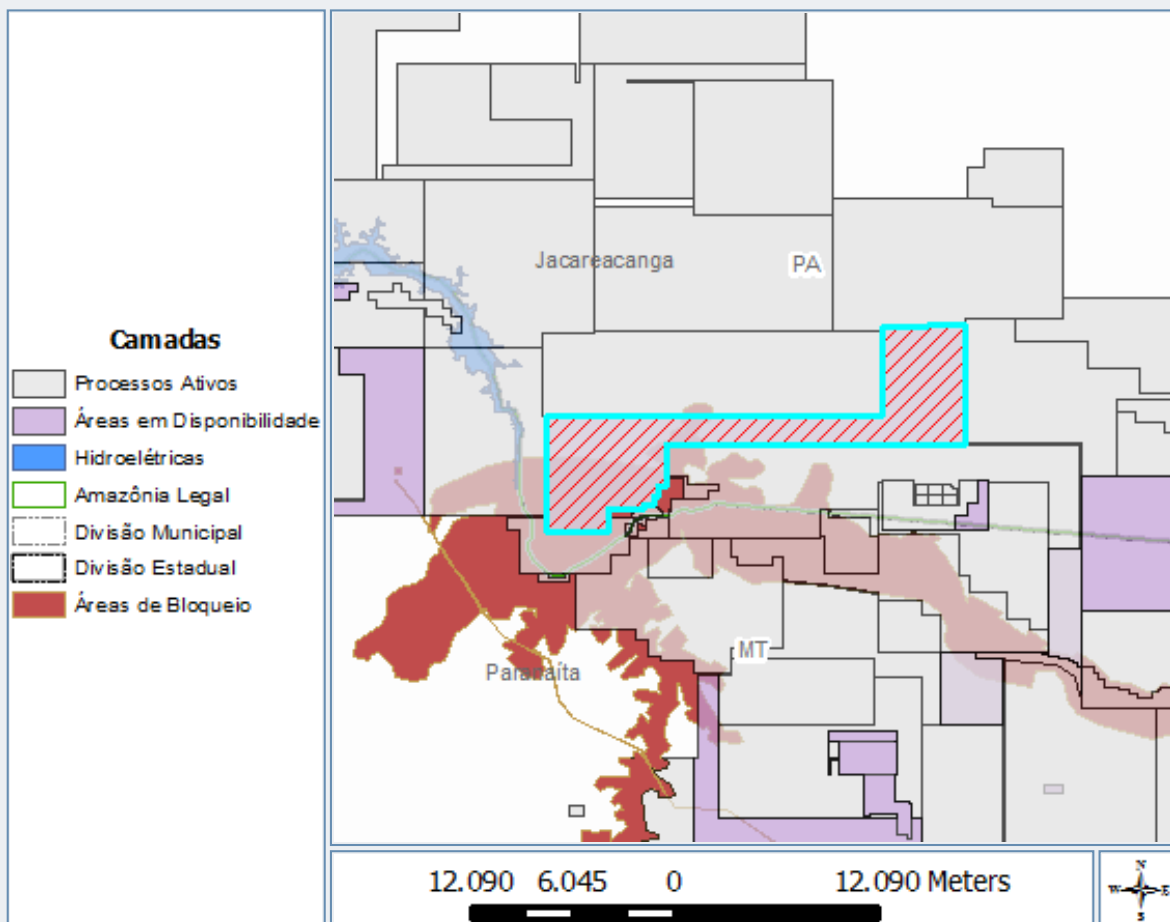
Prova de recolhimento de emolumentos	26/10/2010
A.R.T. do plano de pesquisa	26/10/2010
A.R.T. do memorial descritivo	26/10/2010
A.R.T. da planta de situação/detalhe	26/10/2010
Eventos:	
Descrição	Data
136 - REQ PESQ/DOCUMENTO DIVERSO PROTOCOLIZADO	28/09/2012
136 - REQ PESQ/DOCUMENTO DIVERSO PROTOCOLIZADO	28/09/2012
136 - REQ PESQ/DOCUMENTO DIVERSO PROTOCOLIZADO	20/12/2011
136 - REQ PESQ/DOCUMENTO DIVERSO PROTOCOLIZADO	29/07/2011
131 - REQ PESQ/EXIGÊNCIA PUBLICADA	24/06/2011
100 - REQ PESQ/REQUERIMENTO PESQUISA PROTOCOLIZADO	26/10/2010

IMPORTANTE: este serviço possui caráter meramente informativo e, portanto, não dispensa o uso dos instrumentos oficiais pertinentes para produção de efeitos legais. As informações são disponibilizadas no momento e na forma em que são inseridas na base de dados pelos servidores e colaboradores do DNPM.

Poligonal

Processo: 850.816/2010

Representação gráfica:



Poligonais:

Área (ha):	9999,34	DATUM:	SIRGAS2000
Cota mínima (m):	0	Cota máxima (m):	0
Latitude do ponto de amarração:	-09°16'16"577	Longitude do ponto de amarração:	-56°32'12"571
Descrição do ponto de amarração:	Ponto de amarração	Comprimento do vetor de amarração (m):	0,00
Ângulo do vetor de amarração:	00°00'00"000	Rumo do vetor de amarração:	N

Vértices:

Latitude	Longitude
-09°16'16"577	-56°32'12"571
-09°20'07"655	-56°32'12"571
-09°20'07"654	-56°41'52"610
-09°21'28"983	-56°41'52"610
-09°21'28"983	-56°42'05"756
-09°21'48"416	-56°42'05"756
-09°21'48"416	-56°42'15"597
-09°21'50"410	-56°42'15"597
-09°21'50"410	-56°42'16"391
-09°22'04"686	-56°42'16"391
-09°22'04"686	-56°42'35"269
-09°22'14"441	-56°42'35"269
-09°22'14"441	-56°43'44"099
-09°22'56"722	-56°43'44"099

	-09°22'56"722	-56°45'45"389
	-09°19'12"066	-56°45'45"388
	-09°19'12"067	-56°34'53"140
	-09°16'19"805	-56°34'53"140
	-09°16'19"805	-56°33'24"653
	-09°16'16"577	-56°33'24"653
	-09°16'16"577	-56°32'12"571

ID: 972A2BBC-C4ED-4019-8768-CD8F5CAD7083

IMPORTANTE: este serviço possui caráter meramente informativo e, portanto, não dispensa o uso dos instrumentos oficiais pertinentes para produção de efeitos legais. As informações são disponibilizadas no momento e na forma em que são inseridas na base de dados pelos servidores e colaboradores do DNPM.

Dados básicos do processo

Número do processo: 852.518/1996

NUP:

Tipo de requerimento: Requerimento de Autorização de Pesquisa

Fase atual: Autorização de Pesquisa

Ativo: Sim

Superintendência: Superintendência / PA

UF: PA

Unidade protocolizadora: Unid. Protocolizadora 5

Data Protocolo: 09/05/1996 00:00:00

Data Prioridade: 09/05/1996 00:00:00

Pessoas relacionadas:

Tipo de Relação	CPF/CNPJ	Nome	Responsabilidade/Representação	Prazo de Arrendamento	Data de Início	Data Final
Titular\Requerente	56.617.202/0001-31	Mineração Silvana Industria e Comercio Ltda			09/05/1996	
Responsável Técnico Memorial Descritivo	000.000.000-01	Luis Antonio da Costa	***		09/05/1996	

Número do processo de Cadastro da Empresa:

904.344/1986

Títulos:

Número	Descrição	Tipo do Título	Situação do Título	Data de publicação	Data Vencimento
17028	APU3 AUT PESQ/ALVARÁ DE PESQUISA 03 ANOS PUBL	Alvará de Pesquisa	Outorgado	24/12/2015	24/12/2018

Substâncias:

Nome	Tipo de uso	Data de início	Data final	Motivo de encerramento
MINÉRIO DE OURO	Não informado	09/05/1996		

Municípios:

Nome
JACAREACANGA /PA

Condição de propriedade do solo:

Não há informação sobre a propriedade do solo.

Processos associados:

Nenhum processo associado.

Documentos que compõem o processo:

Nenhuma informação sobre documentos apresentados para esse processo.

Eventos:

Descrição	Data
278 - AUT PESQ/RENUNCIA ALVARÁ PESQ PROTOCOLIZ	24/12/2015
323 - AUT PESQ/ALVARÁ DE PESQUISA 03 ANOS PUBL	24/12/2015

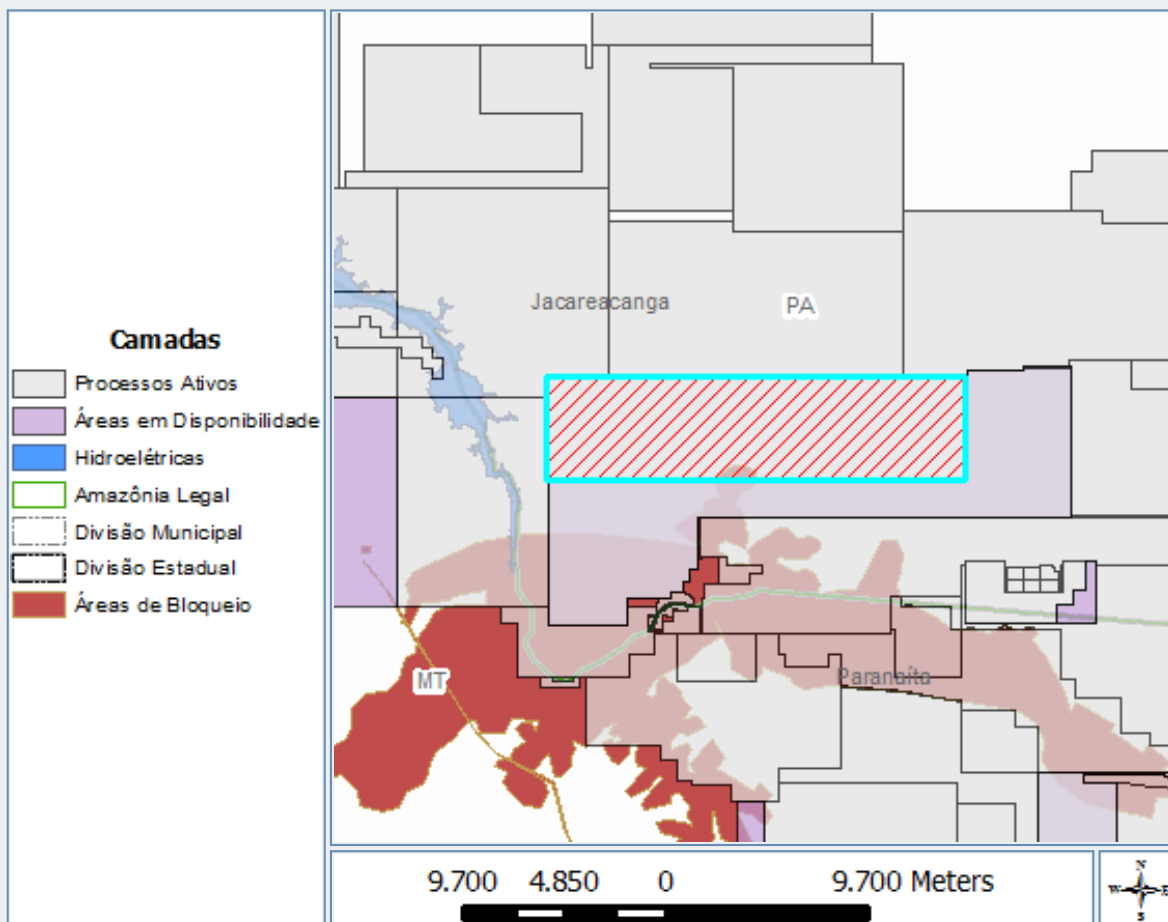
139 - REQ PESQ/TORNA S/EFEITO DESPACHO INDEFERIMENTO	20/12/2011
136 - REQ PESQ/DOCUMENTO DIVERSO PROTOCOLIZADO	20/10/2011
122 - REQ PESQ/INDEFERIMENTO P/ NAO CUMPRIMENTO EXIGÊNCIA	20/10/2011
136 - REQ PESQ/DOCUMENTO DIVERSO PROTOCOLIZADO	17/08/2006
108 - REQ PESQ/PEDIDO INCORPORCAO/CESSÃO PROT	10/12/2001
131 - REQ PESQ/EXIGÊNCIA PUBLICADA	31/05/1999
108 - REQ PESQ/PEDIDO INCORPORCAO/CESSÃO PROT	02/09/1998
105 - REQ PESQ/COMPLEMENTAÇÃO REQ PESQ PROTOCO	26/06/1996
100 - REQ PESQ/REQUERIMENTO PESQUISA PROTOCOLIZADO	09/05/1996
104 - REQ PESQ/REQ PESQUISA INCOMPLETO PROTOCO	09/05/1996

IMPORTANTE: este serviço possui caráter meramente informativo e, portanto, não dispensa o uso dos instrumentos oficiais pertinentes para produção de efeitos legais. As informações são disponibilizadas no momento e na forma em que são inseridas na base de dados pelos servidores e colaboradores do DNPM.

Poligonal

Processo: 852.518/1996

Representação gráfica:



Poligonais:

Área (ha):	10000	DATUM:	SIRGAS2000												
Cota mínima (m):	0	Cota máxima (m):	0												
Latitude do ponto de amarração:	-09°37'06"441	Longitude do ponto de amarração:	-56°11'25"565												
Descrição do ponto de amarração:	CONFLUENCIA DO RIO TELES PIRES COM O RIB TAXIDERMISTA.	Comprimento do vetor de amarração (m):	54.203,09												
Ângulo do vetor de amarração:	52°29'59"710	Rumo do vetor de amarração:	NW												
Vértices:	<table border="1"> <thead> <tr> <th>Latitude</th> <th>Longitude</th> </tr> </thead> <tbody> <tr> <td>-09°19'11"656</td> <td>-56°34'54"700</td> </tr> <tr> <td>-09°19'11"487</td> <td>-56°45'50"081</td> </tr> <tr> <td>-09°16'28"744</td> <td>-56°45'49"997</td> </tr> <tr> <td>-09°16'28"912</td> <td>-56°34'54"699</td> </tr> <tr> <td>-09°19'11"656</td> <td>-56°34'54"700</td> </tr> </tbody> </table>			Latitude	Longitude	-09°19'11"656	-56°34'54"700	-09°19'11"487	-56°45'50"081	-09°16'28"744	-56°45'49"997	-09°16'28"912	-56°34'54"699	-09°19'11"656	-56°34'54"700
Latitude	Longitude														
-09°19'11"656	-56°34'54"700														
-09°19'11"487	-56°45'50"081														
-09°16'28"744	-56°45'49"997														
-09°16'28"912	-56°34'54"699														
-09°19'11"656	-56°34'54"700														
ID:	CB95C44E-A43F-4F62-880D-FEC195A88492														

IMPORTANTE: este serviço possui caráter meramente informativo e, portanto, não dispensa o uso dos instrumentos oficiais pertinentes para produção de efeitos legais. As informações são disponibilizadas no momento e na forma em que são inseridas na base de dados pelos servidores e colaboradores do DNPM.

Dados básicos do processo

Número do processo: 751.625/1996

NUP:

Tipo de requerimento: Requerimento de Lavra Garimpeira

Fase atual: Requerimento de Lavra Garimpeira

Ativo: Sim

Superintendência: Superintendência / PA

UF: PA

Unidade protocolizadora: Unid. Protocolizadora 5

Data Protocolo: 09/10/1996 00:00:00

Data Prioridade: 09/10/1996 00:00:00

Pessoas relacionadas:

Tipo de Relação	CPF/CNPJ	Nome	Responsabilidade/Representação	Prazo de Arrendamento	Data de Início	Data Final
Titular\Requerente	280.288.301-10	Herminio Alves dos Santos			09/10/1996	
Responsável Técnico Memorial Descritivo	000.000.000-01	Luis Antonio da Costa	***		09/10/1996	

Número do processo de Cadastro da Empresa:

Títulos: Nenhum título associado.

Substâncias:

Nome	Tipo de uso	Data de início	Data final	Motivo de encerramento
MINÉRIO DE OURO	Não informado	09/10/1996		

Municípios:

Nome
ITAITUBA /PA

Condição de propriedade do solo:

Não há informação sobre a propriedade do solo.

Processos associados:

Nenhum processo associado.

Documentos que compõem o processo:

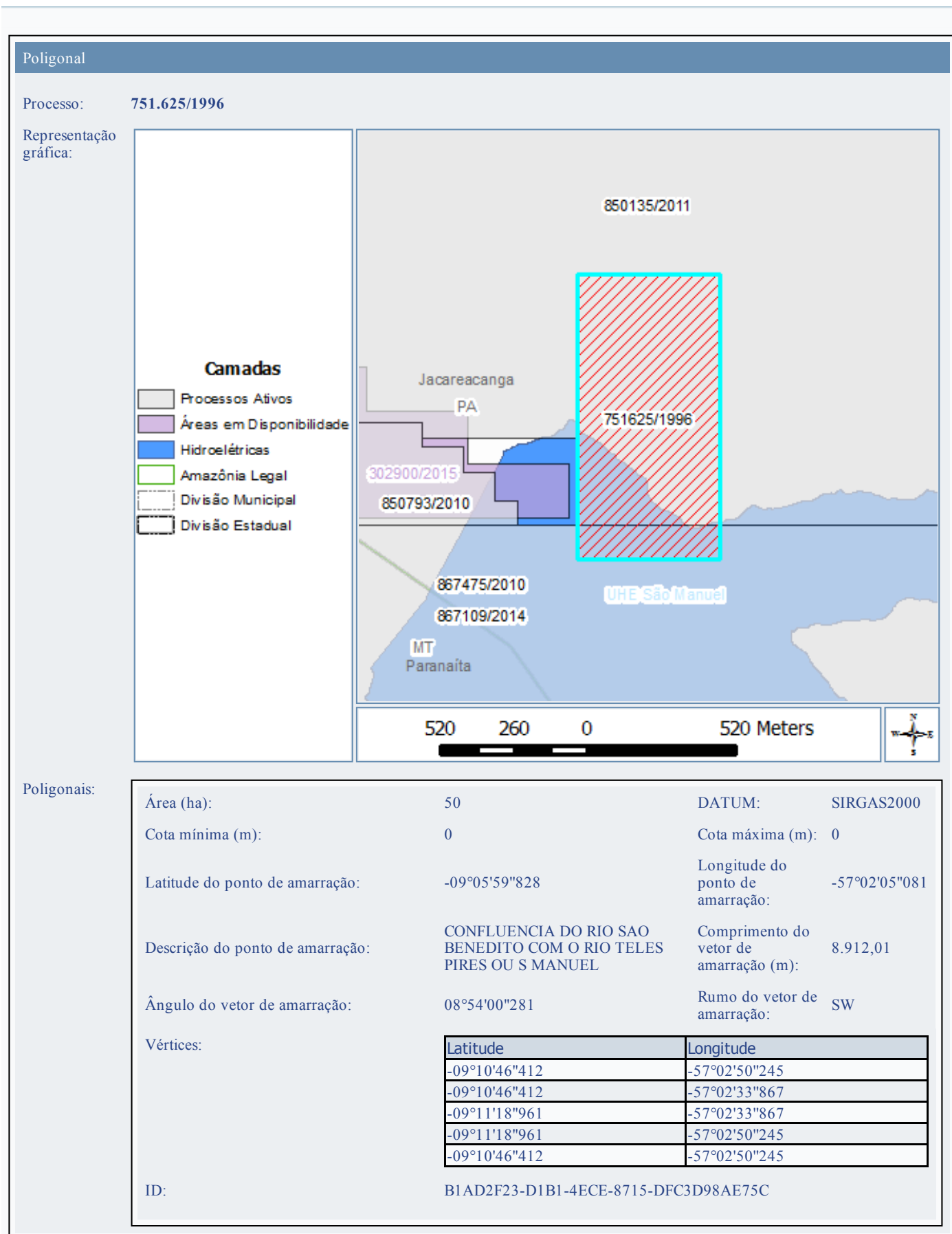
Nenhuma informação sobre documentos apresentados para esse processo.

Eventos:

Descrição	Data
333 - REQ PLG/REQUERIMENTO LAVRA GARIMPEIRA PROTOCOLIZADO	09/10/1996

IMPORTANTE: este serviço possui caráter meramente informativo e, portanto, não dispensa o uso dos instrumentos oficiais pertinentes para produção de efeitos legais. As informações são disponibilizadas no momento e na forma em que são inseridas na

base de dados pelos servidores e colaboradores do DNPM.



IMPORTANTE: este serviço possui caráter meramente informativo e, portanto, não dispensa o uso dos instrumentos oficiais pertinentes para produção de efeitos legais. As informações são disponibilizadas no momento e na forma em que são inseridas na base de dados

pelos servidores e colaboradores do DNPM.

Dados básicos do processo

Número do processo: 850.985/2010

NUP:

Tipo de requerimento: Requerimento de Lavra Garimpeira

Fase atual: Requerimento de Lavra Garimpeira

Ativo: Sim

Superintendência: Superintendência / PA

UF: PA

Unidade protocolizadora: PARÁ

Data Protocolo: 22/12/2010 11:41:00

Data Prioridade: 22/12/2010 11:40:56

Pessoas relacionadas:	Tipo de Relação	CPF/CNPJ	Nome	Responsabilidade/Representação	Prazo de Arrendamento	Data de Início	Data Final
	Titular\Requerente	84.479.088/0001-66	Cooperativa dos Garimpeiros da Amazonia				22/12/2010
Representante Legal	022.066.252-53	Antonio Pinto de Andrade				22/12/2010	
Responsável Técnico	022.066.252-53	Antonio Pinto de Andrade				22/12/2010	

Número do processo de Cadastro da Empresa: 000.071/1993

Títulos: Nenhum título associado.

Substâncias:

Nome	Tipo de uso	Data de início	Data final	Motivo de encerramento
MINÉRIO DE OURO	Industrial	22/12/2010		

Municípios:

Nome
JACAREACANGA /PA

Condição de propriedade do solo:

Tipo
Terreno da União

Processos associados:

Nenhum processo associado.

Documentos que compõem o processo:

Documento	Data de protocolo
Memorial descritivo	22/12/2010
Planta de situação da área	22/12/2010
Planta de detalhe da área	22/12/2010
Assentimento ent. pública- área pública	22/12/2010
Prova de recolhimento de emolumentos	22/12/2010
Instrumento de mandato de procuração	22/12/2010
Comprovação da nacionalidade brasileira	22/12/2010

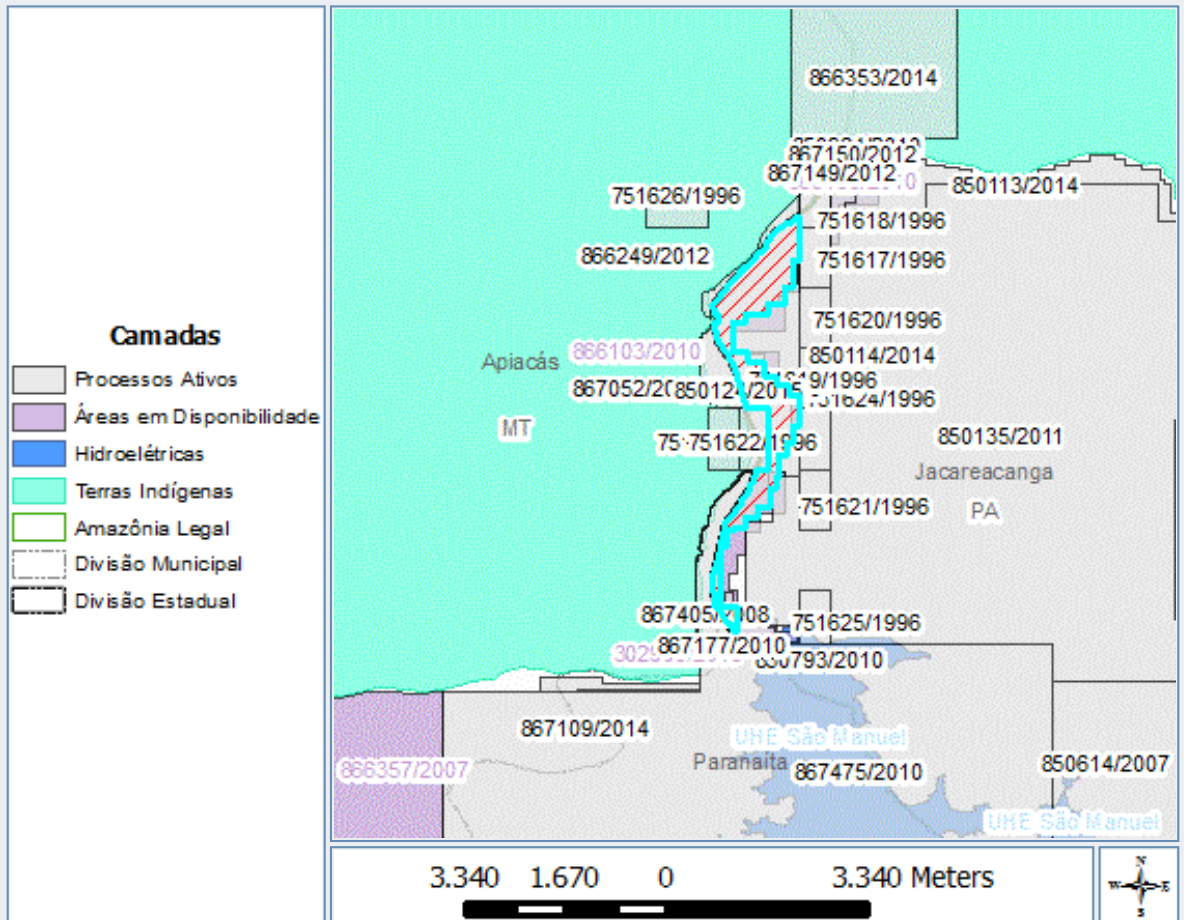
A.R.T. do memorial descritivo	22/12/2010
A.R.T. da planta de situação/detalhe	22/12/2010
Prova n°registro no org.de reg. comércio	22/12/2010
Prova do n° de inscrição no CNPJ	22/12/2010
Cópia dos estatutos ou contrato social	22/12/2010
Eventos:	
Descrição	Data
333 - REQ PLG/REQUERIMENTO LAVRA GARIMPEIRA PROTOCOLIZADO	22/12/2010

IMPORTANTE: este serviço possui caráter meramente informativo e, portanto, não dispensa o uso dos instrumentos oficiais pertinentes para produção de efeitos legais. As informações são disponibilizadas no momento e na forma em que são inseridas na base de dados pelos servidores e colaboradores do DNPM.

Poligonal

Processo: 850.985/2010

Representação gráfica:



Poligonais:

Área (ha):	282,89	DATUM:	SIRGAS2000
Cota mínima (m):	0	Cota máxima (m):	0
Latitude do ponto de amarração:	-09°07'25"957	Longitude do ponto de amarração:	-57°02'50"606
Descrição do ponto de amarração:	Ponto de amarração	Comprimento do vetor de amarração (m):	0,00
Ângulo do vetor de amarração:	00°00'00"000	Rumo do vetor de amarração:	N

Vértices:

Latitude	Longitude
-09°07'25"957	-57°02'50"606
-09°07'49"689	-57°02'50"606
-09°07'49"689	-57°02'53"951
-09°08'04"200	-57°02'53"951
-09°08'04"200	-57°02'58"315
-09°08'12"690	-57°02'58"315
-09°08'12"690	-57°03'07"380
-09°08'18"406	-57°03'07"380
-09°08'18"406	-57°03'18"677
-09°08'22"397	-57°03'18"677
-09°08'22"397	-57°03'26"017
-09°08'38"498	-57°03'26"017
-09°08'38"498	-57°03'17"493
-09°08'43"825	-57°03'17"493

-09°08'43"825	-57°03'09"122
-09°08'51"285	-57°03'09"122
-09°08'51"285	-57°03'02"272
-09°08'56"384	-57°03'02"272
-09°08'56"384	-57°02'56"260
-09°09'02"016	-57°02'56"260
-09°09'02"016	-57°02'50"489
-09°09'18"064	-57°02'50"489
-09°09'18"064	-57°02'53"426
-09°09'27"730	-57°02'53"426
-09°09'27"730	-57°02'57"384
-09°09'34"123	-57°02'57"384
-09°09'34"123	-57°03'00"809
-09°09'46"604	-57°03'00"809
-09°09'46"604	-57°03'02"863
-09°09'51"703	-57°03'02"863
-09°09'51"703	-57°03'05"679
-09°10'02"053	-57°03'05"679
-09°10'02"053	-57°03'12"224
-09°10'07"228	-57°03'12"224
-09°10'07"228	-57°03'19"074
-09°10'12"328	-57°03'19"074
-09°10'12"328	-57°03'25"086
-09°10'14"338	-57°03'25"086
-09°10'14"338	-57°03'29"194
-09°10'22"599	-57°03'29"194
-09°10'22"599	-57°03'32"331
-09°10'55"221	-57°03'32"331
-09°10'55"221	-57°03'23"636
-09°11'08"437	-57°03'23"636
-09°11'08"437	-57°03'25"782
-09°11'06"250	-57°03'25"782
-09°11'06"250	-57°03'27"462
-09°11'04"378	-57°03'27"462
-09°11'04"378	-57°03'28"972
-09°11'02"529	-57°03'28"972
-09°11'02"529	-57°03'30"303
-09°11'00"793	-57°03'30"303
-09°11'00"793	-57°03'31"566
-09°10'58"921	-57°03'31"566
-09°10'58"921	-57°03'32"851
-09°10'57"591	-57°03'32"851
-09°10'57"591	-57°03'34"046
-09°10'56"418	-57°03'34"046
-09°10'56"418	-57°03'34"993
-09°10'55"268	-57°03'34"993
-09°10'55"268	-57°03'35"816
-09°10'47"737	-57°03'35"816
-09°10'47"737	-57°03'36"538
-09°10'37"341	-57°03'36"538
-09°10'37"341	-57°03'35"414
-09°10'33"778	-57°03'35"414
-09°10'33"778	-57°03'34"918
-09°10'30"170	-57°03'34"918
-09°10'30"170	-57°03'34"148
-09°10'26"698	-57°03'34"148
-09°10'26"698	-57°03'32"930
-09°10'21"805	-57°03'32"930
-09°10'21"805	-57°03'32"011
-09°10'18"941	-57°03'32"011
-09°10'18"941	-57°03'31"667
-09°10'16"483	-57°03'31"667
-09°10'16"483	-57°03'31"194
-09°10'14"656	-57°03'31"194
-09°10'14"656	-57°03'30"630
-09°10'12"289	-57°03'30"630
-09°10'12"289	-57°03'29"779

-09°10'09"831	-57°03'29"779
-09°10'09"831	-57°03'28"991
-09°10'08"433	-57°03'28"991
-09°10'08"433	-57°03'28"112
-09°10'07"237	-57°03'28"112
-09°10'07"237	-57°03'27"029
-09°10'05"659	-57°03'27"029
-09°10'05"659	-57°03'26"150
-09°10'04"486	-57°03'26"150
-09°10'04"486	-57°03'24"977
-09°10'02"930	-57°03'24"977
-09°10'02"930	-57°03'23"940
-09°10'01"442	-57°03'23"940
-09°10'01"442	-57°03'22"948
-09°10'00"044	-57°03'22"948
-09°10'00"044	-57°03'21"685
-09°09'58"308	-57°03'21"685
-09°09'58"308	-57°03'21"136
-09°09'57"067	-57°03'21"136
-09°09'57"067	-57°03'20"092
-09°09'55"692	-57°03'20"092
-09°09'55"692	-57°03'19"235
-09°09'54"542	-57°03'19"235
-09°09'54"542	-57°03'18"318
-09°09'53"189	-57°03'18"318
-09°09'53"189	-57°03'17"438
-09°09'52"016	-57°03'17"438
-09°09'52"016	-57°03'16"514
-09°09'49"852	-57°03'16"514
-09°09'49"852	-57°03'15"747
-09°09'48"093	-57°03'15"747
-09°09'48"093	-57°03'15"071
-09°09'46"514	-57°03'15"071
-09°09'46"514	-57°03'14"417
-09°09'44"981	-57°03'14"417
-09°09'44"981	-57°03'13"966
-09°09'43"380	-57°03'13"966
-09°09'43"380	-57°03'13"312
-09°09'41"959	-57°03'13"312
-09°09'41"959	-57°03'12"838
-09°09'41"531	-57°03'12"838
-09°09'41"531	-57°03'06"427
-09°09'08"538	-57°03'06"427
-09°09'08"538	-57°03'18"816
-09°09'07"988	-57°03'18"816
-09°09'07"988	-57°03'19"010
-09°09'07"296	-57°03'19"010
-09°09'07"296	-57°03'19"205
-09°09'06"361	-57°03'19"205
-09°09'06"361	-57°03'19"454
-09°09'05"510	-57°03'19"454
-09°09'05"510	-57°03'19"691
-09°09'04"704	-57°03'19"691
-09°09'04"704	-57°03'19"967
-09°09'03"671	-57°03'19"967
-09°09'03"671	-57°03'20"247
-09°09'02"664	-57°03'20"247
-09°09'02"664	-57°03'20"515
-09°09'01"596	-57°03'20"515
-09°09'01"596	-57°03'20"815
-09°09'00"601	-57°03'20"815
-09°09'00"601	-57°03'21"089
-09°08'59"565	-57°03'21"089
-09°08'59"565	-57°03'21"377
-09°08'58"763	-57°03'21"377
-09°08'58"763	-57°03'21"610
-09°08'57"874	-57°03'21"610

-09°08'57"874	-57°03'21"844
-09°08'56"932	-57°03'21"844
-09°08'56"932	-57°03'22"131
-09°08'55"589	-57°03'22"131
-09°08'55"589	-57°03'22"472
-09°08'54"540	-57°03'22"472
-09°08'54"540	-57°03'22"786
-09°08'53"371	-57°03'22"786
-09°08'53"371	-57°03'23"100
-09°08'51"868	-57°03'23"100
-09°08'51"868	-57°03'23"501
-09°08'50"411	-57°03'23"501
-09°08'50"411	-57°03'23"895
-09°08'48"974	-57°03'23"895
-09°08'48"974	-57°03'24"187
-09°08'47"401	-57°03'24"187
-09°08'47"401	-57°03'24"706
-09°08'45"867	-57°03'24"706
-09°08'45"867	-57°03'25"495
-09°08'44"672	-57°03'25"495
-09°08'44"672	-57°03'26"194
-09°08'43"432	-57°03'26"194
-09°08'43"432	-57°03'26"983
-09°08'42"282	-57°03'26"983
-09°08'42"282	-57°03'27"817
-09°08'41"132	-57°03'27"817
-09°08'41"132	-57°03'28"516
-09°08'39"847	-57°03'28"516
-09°08'39"847	-57°03'29"396
-09°08'38"742	-57°03'29"396
-09°08'38"742	-57°03'30"050
-09°08'37"479	-57°03'30"050
-09°08'37"479	-57°03'30"974
-09°08'36"126	-57°03'30"974
-09°08'36"126	-57°03'31"786
-09°08'34"841	-57°03'31"786
-09°08'34"841	-57°03'32"643
-09°08'33"285	-57°03'32"643
-09°08'33"285	-57°03'33"635
-09°08'31"796	-57°03'33"635
-09°08'31"796	-57°03'34"695
-09°08'27"399	-57°03'34"695
-09°08'27"399	-57°03'35"326
-09°08'24"468	-57°03'35"326
-09°08'24"468	-57°03'35"755
-09°08'23"182	-57°03'35"755
-09°08'23"182	-57°03'35"101
-09°08'22"416	-57°03'35"101
-09°08'22"416	-57°03'34"114
-09°08'18"740	-57°03'34"114
-09°08'18"740	-57°03'34"892
-09°08'17"748	-57°03'34"892
-09°08'17"748	-57°03'35"974
-09°08'17"387	-57°03'35"974
-09°08'17"387	-57°03'36"358
-09°08'14"794	-57°03'36"358
-09°08'14"794	-57°03'36"674
-09°08'13"035	-57°03'36"674
-09°08'13"035	-57°03'36"020
-09°08'12"359	-57°03'36"020
-09°08'12"359	-57°03'35"343
-09°08'11"524	-57°03'35"343
-09°08'11"524	-57°03'34"734
-09°08'10"757	-57°03'34"734
-09°08'10"757	-57°03'34"369
-09°08'09"968	-57°03'34"369
-09°08'09"968	-57°03'33"715

-09°08'09"044	-57°03'33"715
-09°08'09"044	-57°03'32"926
-09°08'08"142	-57°03'32"926
-09°08'08"142	-57°03'32"294
-09°08'07"375	-57°03'32"294
-09°08'07"375	-57°03'31"575
-09°08'06"721	-57°03'31"575
-09°08'06"721	-57°03'30"989
-09°08'06"045	-57°03'30"989
-09°08'06"045	-57°03'30"645
-09°08'05"346	-57°03'30"645
-09°08'05"346	-57°03'29"991
-09°08'04"534	-57°03'29"991
-09°08'04"534	-57°03'29"405
-09°08'03"767	-57°03'29"405
-09°08'03"767	-57°03'28"841
-09°08'03"136	-57°03'28"841
-09°08'03"136	-57°03'28"300
-09°08'02"392	-57°03'28"300
-09°08'02"392	-57°03'27"714
-09°08'01"647	-57°03'27"714
-09°08'01"647	-57°03'27"105
-09°08'00"881	-57°03'27"105
-09°08'00"881	-57°03'26"273
-09°08'00"001	-57°03'26"273
-09°08'00"001	-57°03'25"639
-09°07'59"144	-57°03'25"639
-09°07'59"144	-57°03'24"805
-09°07'58"175	-57°03'24"805
-09°07'58"175	-57°03'24"128
-09°07'57"431	-57°03'24"128
-09°07'57"431	-57°03'23"407
-09°07'56"619	-57°03'23"407
-09°07'56"619	-57°03'22"798
-09°07'55"965	-57°03'22"798
-09°07'55"965	-57°03'22"189
-09°07'55"288	-57°03'22"189
-09°07'55"288	-57°03'21"355
-09°07'54"522	-57°03'21"355
-09°07'54"522	-57°03'20"313
-09°07'53"710	-57°03'20"313
-09°07'53"710	-57°03'19"769
-09°07'53"078	-57°03'19"769
-09°07'53"078	-57°03'18"935
-09°07'52"199	-57°03'18"935
-09°07'52"199	-57°03'18"168
-09°07'51"455	-57°03'18"168
-09°07'51"455	-57°03'17"289
-09°07'50"733	-57°03'17"289
-09°07'50"733	-57°03'16"545
-09°07'49"967	-57°03'16"545
-09°07'49"967	-57°03'15"710
-09°07'48"997	-57°03'15"710
-09°07'48"997	-57°03'14"741
-09°07'47"960	-57°03'14"741
-09°07'47"960	-57°03'13"884
-09°07'47"125	-57°03'13"884
-09°07'47"125	-57°03'13"162
-09°07'46"381	-57°03'13"162
-09°07'46"381	-57°03'12"260
-09°07'45"366	-57°03'12"260
-09°07'45"366	-57°03'11"245
-09°07'44"532	-57°03'11"245
-09°07'44"532	-57°03'10"389
-09°07'43"472	-57°03'10"389
-09°07'43"472	-57°03'09"396
-09°07'42"119	-57°03'09"396

-09°07'42"119	-57°03'08"562
-09°07'40"969	-57°03'08"562
-09°07'40"969	-57°03'07"540
-09°07'39"752	-57°03'07"540
-09°07'39"752	-57°03'06"480
-09°07'38"196	-57°03'06"480
-09°07'38"196	-57°03'05"263
-09°07'36"482	-57°03'05"263
-09°07'36"482	-57°03'04"361
-09°07'35"106	-57°03'04"361
-09°07'35"106	-57°03'03"126
-09°07'33"934	-57°03'03"126
-09°07'33"934	-57°03'02"156
-09°07'32"739	-57°03'02"156
-09°07'32"739	-57°03'00"984
-09°07'31"949	-57°03'00"984
-09°07'31"949	-57°02'59"924
-09°07'31"295	-57°02'59"924
-09°07'31"295	-57°02'58"796
-09°07'30"506	-57°02'58"796
-09°07'30"506	-57°02'57"736
-09°07'29"762	-57°02'57"736
-09°07'29"762	-57°02'56"248
-09°07'28"950	-57°02'56"248
-09°07'28"950	-57°02'54"712
-09°07'28"116	-57°02'54"712
-09°07'28"116	-57°02'53"810
-09°07'27"552	-57°02'53"810
-09°07'27"552	-57°02'52"920
-09°07'26"831	-57°02'52"920
-09°07'26"831	-57°02'52"329
-09°07'26"289	-57°02'52"329
-09°07'26"289	-57°02'51"697
-09°07'25"957	-57°02'51"697
-09°07'25"957	-57°02'50"606

ID:

836AEDF1-A063-4E9D-A3FE-A0268D9BAAC7

IMPORTANTE: este serviço possui caráter meramente informativo e, portanto, não dispensa o uso dos instrumentos oficiais pertinentes para produção de efeitos legais. As informações são disponibilizadas no momento e na forma em que são inseridas na base de dados pelos servidores e colaboradores do DNPM.

Dados básicos do processo

Número do processo: 751.624/1996

NUP:

Tipo de requerimento: Requerimento de Lavra Garimpeira

Fase atual: Requerimento de Lavra Garimpeira

Ativo: Sim

Superintendência: Superintendência / PA

UF: PA

Unidade protocolizadora: Unid. Protocolizadora 5

Data Protocolo: 09/10/1996 00:00:00

Data Prioridade: 09/10/1996 00:00:00

Pessoas relacionadas:	Tipo de Relação	CPF/CNPJ	Nome	Responsabilidade/Representação	Prazo de Arrendamento	Data de Início	Data Final
	Titular\Requerente	280.288.301-10	Herminio Alves dos Santos				09/10/1996
Responsável Técnico Memorial Descritivo	000.000.000-01	Luis Antonio da Costa	***			09/10/1996	

Número do processo de Cadastro da Empresa:

Títulos: Nenhum título associado.

Substâncias:

Nome	Tipo de uso	Data de início	Data final	Motivo de encerramento
MINÉRIO DE OURO	Não informado	09/10/1996		

Municípios:

Nome
ITAITUBA /PA

Condição de propriedade do solo:

Não há informação sobre a propriedade do solo.

Processos associados:

Nenhum processo associado.

Documentos que compõem o processo:

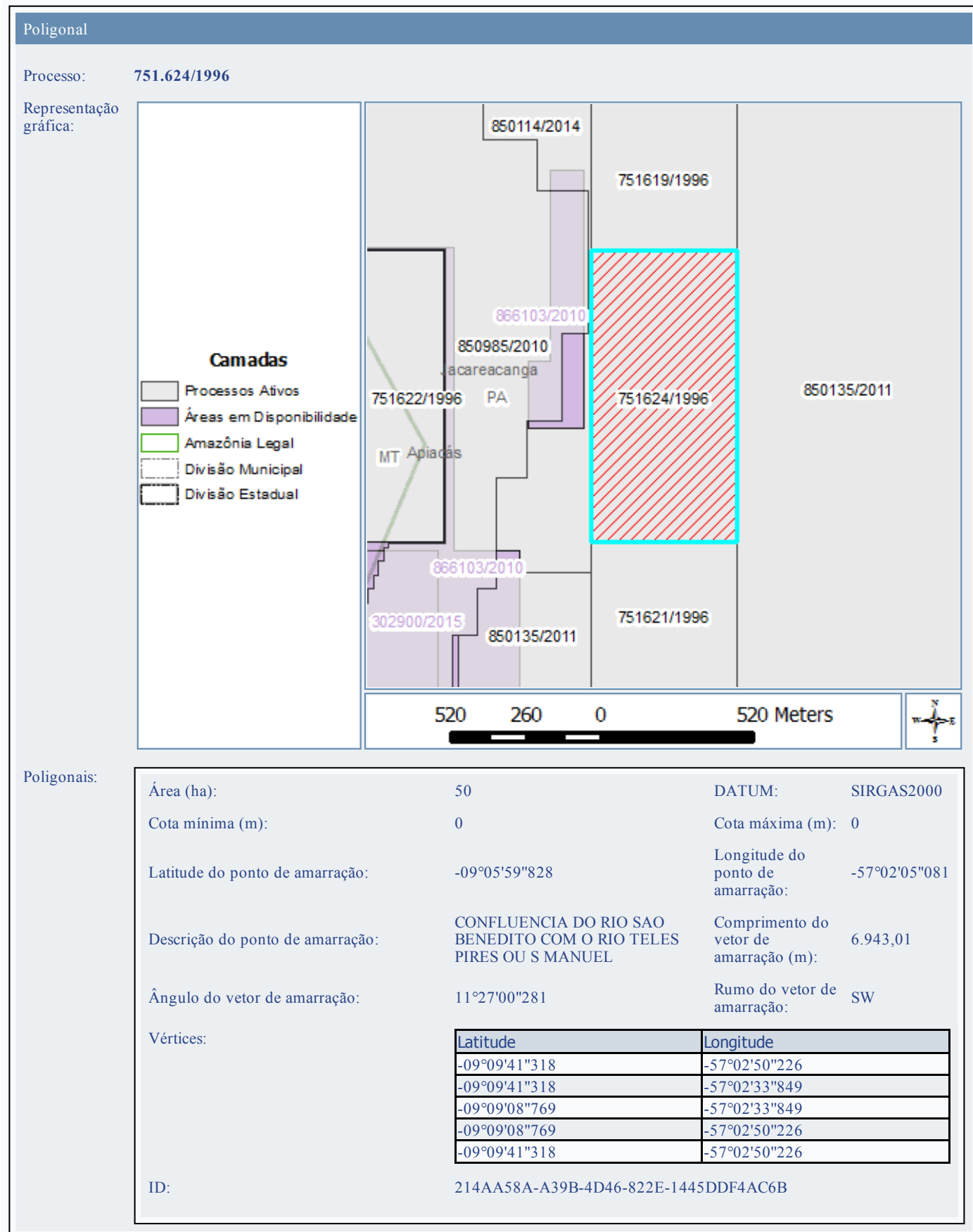
Nenhuma informação sobre documentos apresentados para esse processo.

Eventos:

Descrição	Data
333 - REQ PLG/REQUERIMENTO LAVRA GARIMPEIRA PROTOCOLIZADO	09/10/1996

IMPORTANTE: este serviço possui caráter meramente informativo e, portanto, não dispensa o uso dos instrumentos oficiais pertinentes para produção de efeitos legais. As informações são disponibilizadas no momento e na forma em que são inseridas na

base de dados pelos servidores e colaboradores do DNPM.



IMPORTANTE: este serviço possui caráter meramente informativo e, portanto, não dispensa o uso dos instrumentos oficiais pertinentes para produção de efeitos legais. As informações são disponibilizadas no momento e na forma em que são inseridas na base de dados

pelos servidores e colaboradores do DNPM.

Dados básicos do processo

Número do processo: 751.621/1996

NUP:

Tipo de requerimento: Requerimento de Lavra Garimpeira

Fase atual: Requerimento de Lavra Garimpeira

Ativo: Sim

Superintendência: Superintendência / PA

UF: PA

Unidade protocolizadora: Unid. Protocolizadora 5

Data Protocolo: 09/10/1996 00:00:00

Data Prioridade: 09/10/1996 00:00:00

Pessoas relacionadas:	Tipo de Relação	CPF/CNPJ	Nome	Responsabilidade/Representação	Prazo de Arrendamento	Data de Início	Data Final
	Titular\Requerente	280.288.301-10	Herminio Alves dos Santos				09/10/1996
Responsável Técnico Memorial Descritivo	000.000.000-01	Luis Antonio da Costa	***			09/10/1996	

Número do processo de Cadastro da Empresa:

Títulos: Nenhum título associado.

Substâncias:

Nome	Tipo de uso	Data de início	Data final	Motivo de encerramento
MINÉRIO DE OURO	Não informado	09/10/1996		

Municípios:

Nome
ITAITUBA /PA

Condição de propriedade do solo:

Não há informação sobre a propriedade do solo.

Processos associados:

Nenhum processo associado.

Documentos que compõem o processo:

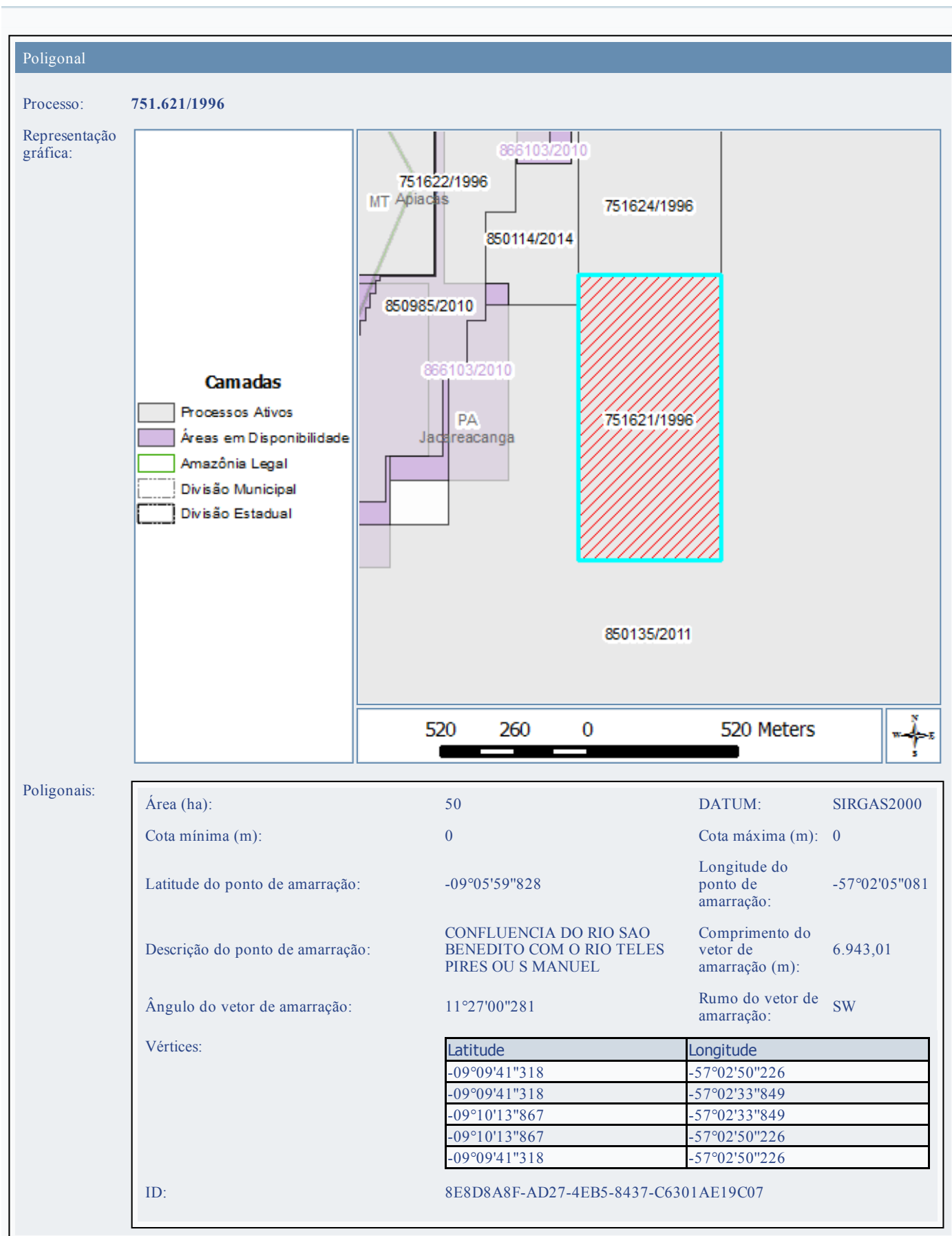
Nenhuma informação sobre documentos apresentados para esse processo.

Eventos:

Descrição	Data
333 - REQ PLG/REQUERIMENTO LAVRA GARIMPEIRA PROTOCOLIZADO	09/10/1996

IMPORTANTE: este serviço possui caráter meramente informativo e, portanto, não dispensa o uso dos instrumentos oficiais pertinentes para produção de efeitos legais. As informações são disponibilizadas no momento e na forma em que são inseridas na

base de dados pelos servidores e colaboradores do DNPM.



IMPORTANTE: este serviço possui caráter meramente informativo e, portanto, não dispensa o uso dos instrumentos oficiais pertinentes para produção de efeitos legais. As informações são disponibilizadas no momento e na forma em que são inseridas na base de dados

pelos servidores e colaboradores do DNPM.

Dados básicos do processo

Número do processo: 850.793/2010

NUP:

Tipo de requerimento: Requerimento de Lavra Garimpeira

Fase atual: Requerimento de Lavra Garimpeira

Ativo: Sim

Superintendência: Superintendência / PA

UF: PA

Unidade protocolizadora: PARÁ

Data Protocolo: 14/10/2010 09:39:00

Data Prioridade: 14/10/2010 09:39:18

Pessoas relacionadas:	Tipo de Relação	CPF/CNPJ	Nome	Responsabilidade/Representação	Prazo de Arrendamento	Data de Início	Data Final
	Titular\Requerente	84.479.088/0001-66	Cooperativa dos Garimpeiros da Amazonia			14/10/2010	
Representante Legal	875.670.918-87	Geomario Leitão de Sena			14/10/2010		
Responsável Técnico	022.066.252-53	Antonio Pinto de Andrade			14/10/2010		

Número do processo de Cadastro da Empresa: 000.071/1993

Títulos: Nenhum título associado.

Substâncias:

Nome	Tipo de uso	Data de início	Data final	Motivo de encerramento
MINÉRIO DE OURO	Industrial	14/10/2010		

Municípios:

Nome
JACAREACANGA /PA

Condição de propriedade do solo:

Tipo
Terreno da União

Processos associados:

Nenhum processo associado.

Documentos que compõem o processo:

Documento	Data de protocolo
Memorial descritivo	14/10/2010
Planta de situação da área	14/10/2010
Planta de detalhe da área	14/10/2010
Assentimento ent. pública- área pública	14/10/2010
Prova de recolhimento de emolumentos	14/10/2010
Instrumento de mandato de procuração	14/10/2010
Comprovação da nacionalidade brasileira	14/10/2010

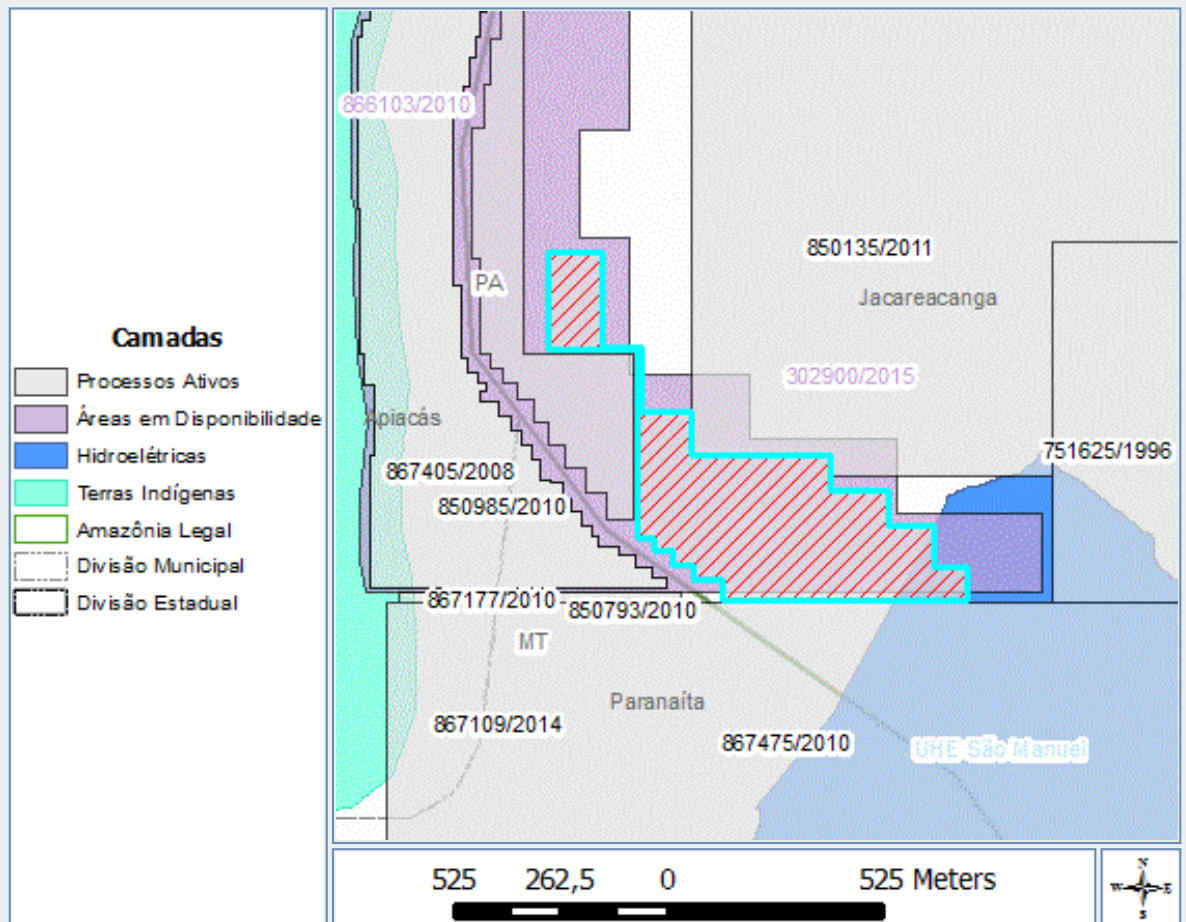
A.R.T. do memorial descritivo	14/10/2010
A.R.T. da planta de situação/detalhe	14/10/2010
Prova n°registro no org.de reg. comércio	14/10/2010
Prova do n° de inscrição no CNPJ	14/10/2010
Cópia dos estatutos ou contrato social	14/10/2010
Prova do n° de inscrição no CPF	14/10/2010
Declaração de firma individual	14/10/2010
Eventos:	
Descrição	Data
333 - REQ PLG/REQUERIMENTO LAVRA GARIMPEIRA PROTOCOLIZADO	14/10/2010

IMPORTANTE: este serviço possui caráter meramente informativo e, portanto, não dispensa o uso dos instrumentos oficiais pertinentes para produção de efeitos legais. As informações são disponibilizadas no momento e na forma em que são inseridas na base de dados pelos servidores e colaboradores do DNPM.

Poligonal

Processo: 850.793/2010

Representação gráfica:



Poligonais:

Área (ha):	26,2	DATUM:	SIRGAS2000
Cota mínima (m):	0	Cota máxima (m):	0
Latitude do ponto de amarração:	-09°10'47"124	Longitude do ponto de amarração:	-57°03'26"007
Descrição do ponto de amarração:	Ponto de amarração	Comprimento do vetor de amarração (m):	0,00
Ângulo do vetor de amarração:	00°00'00"000	Rumo do vetor de amarração:	N

Vértices:

Latitude	Longitude
-09°10'47"124	-57°03'26"007
-09°10'54"773	-57°03'26"007
-09°10'54"773	-57°03'23"015
-09°10'59"883	-57°03'23"015
-09°10'59"883	-57°03'18"997
-09°11'03"319	-57°03'18"997
-09°11'03"319	-57°03'08"012
-09°11'06"130	-57°03'08"012
-09°11'06"130	-57°03'03"274
-09°11'09"046	-57°03'03"274
-09°11'09"046	-57°02'59"682
-09°11'12"222	-57°02'59"682
-09°11'12"222	-57°02'56"975
-09°11'14"981	-57°02'56"975

		-09°11'14"981	-57°03'16"581
		-09°11'13"238	-57°03'16"581
		-09°11'13"238	-57°03'18"790
		-09°11'12"133	-57°03'18"790
		-09°11'12"133	-57°03'20"534
		-09°11'11"003	-57°03'20"534
		-09°11'11"003	-57°03'21"982
		-09°11'09"923	-57°03'21"982
		-09°11'09"923	-57°03'23"283
		-09°10'54"995	-57°03'23"283
		-09°10'54"995	-57°03'30"453
		-09°10'47"124	-57°03'30"453
		-09°10'47"124	-57°03'26"007

ID: 80173A25-690B-4F7F-8BBB-F3641B72AFF1

IMPORTANTE: este serviço possui caráter meramente informativo e, portanto, não dispensa o uso dos instrumentos oficiais pertinentes para produção de efeitos legais. As informações são disponibilizadas no momento e na forma em que são inseridas na base de dados pelos servidores e colaboradores do DNPM.

Dados básicos do processo

Número do processo: 867.405/2008

NUP:

Tipo de requerimento: Requerimento de Lavra Garimpeira

Fase atual: Requerimento de Lavra Garimpeira

Ativo: Sim

Superintendência: Superintendência / MT

UF: PA, MT

Unidade protocolizadora: MATO GROSSO

Data Protocolo: 19/12/2008 12:43:00

Data Prioridade: 19/12/2008 12:42:49

Pessoas relacionadas:	Tipo de Relação	CPF/CNPJ	Nome	Responsabilidade/Representação	Prazo de Arrendamento	Data de Início	Data Final
	Titular\Requerente	84.479.088/0001-66	Cooperativa dos Garimpeiros da Amazonia			19/12/2008	
Representante Legal	875.670.918-87	Geomario Leitão de Sena			19/12/2008		
Responsável Técnico	136.076.695-20	Antônio Vieira Cordeiro			19/12/2008		

Número do processo de Cadastro da Empresa: 000.071/1993

Títulos: Nenhum título associado.

Substâncias:

Nome	Tipo de uso	Data de início	Data final	Motivo de encerramento
MINÉRIO DE OURO	Industrial	19/12/2008		

Municípios:

Nome
JACAREACANGA /PA
APIACÁS /MT
PARANAÍTA /MT

Condição de propriedade do solo:

Tipo
Terreno da União

Processos associados:

Processo	Titular	Tipo de associação	Data da associação	Data da desassociação	Processo Original	Observação
302.899/2015		Disponibilidade	03/11/2015		867.405/2008	*
302.900/2015		Disponibilidade	03/11/2015		867.405/2008	*

Documentos que compõem o processo:

Documento	Data de protocolo
Memorial descritivo	19/12/2008
Planta de situação da área	19/12/2008

Planta de detalhe da área	19/12/2008
Prova de recolhimento de emolumentos	19/12/2008
A.R.T. do memorial descritivo	19/12/2008
A.R.T. da planta de situação/detalhe	19/12/2008
Prova n°registro no org.de reg. comércio	19/12/2008
Prova do n° de inscrição no CNPJ	19/12/2008
Cópia dos estatutos ou contrato social	19/12/2008

Eventos:

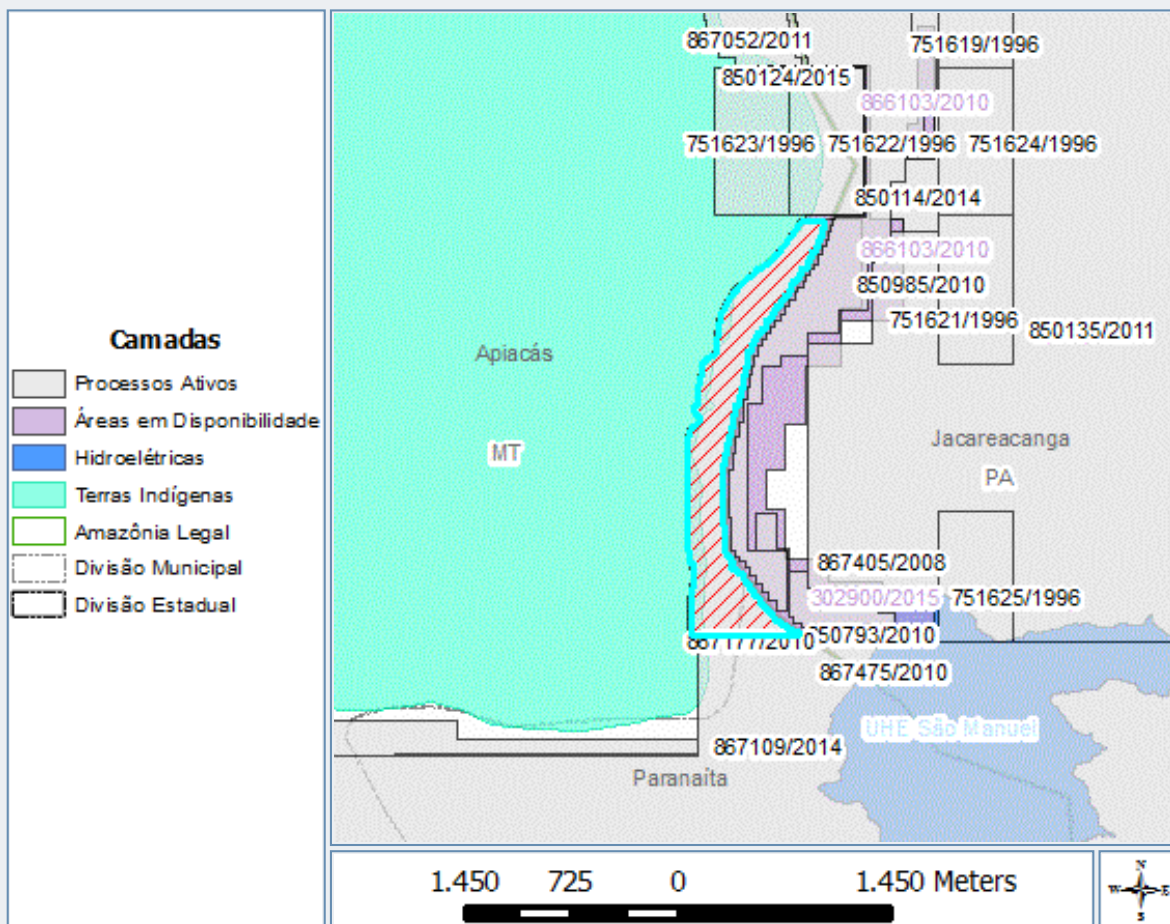
Descrição	Data
793 - REQ PLG/DOCUMENTO DIVERSO PROTOCOLIZADO	06/11/2013
793 - REQ PLG/DOCUMENTO DIVERSO PROTOCOLIZADO	02/05/2012
348 - REQ PLG/CUMPRIMENTO EXIGÊNCIA PROTOCOL	16/11/2011
344 - REQ PLG/EXIGÊNCIA PUBLICADA	03/11/2011
575 - REQ PLG/TORNA S/EFEITO DESPACHO INDEFERIMENTO	15/08/2011
793 - REQ PLG/DOCUMENTO DIVERSO PROTOCOLIZADO	15/04/2011
567 - REQ PLG/INDEFERIMENTO DE PLANO PUB	16/03/2009
333 - REQ PLG/REQUERIMENTO LAVRA GARIMPEIRA PROTOCOLIZADO	19/12/2008

IMPORTANTE: este serviço possui caráter meramente informativo e, portanto, não dispensa o uso dos instrumentos oficiais pertinentes para produção de efeitos legais. As informações são disponibilizadas no momento e na forma em que são inseridas na base de dados pelos servidores e colaboradores do DNPM.

Poligonal

Processo: 867.405/2008

Representação gráfica:



Poligonais:

Área (ha):	84,37	DATUM:	SIRGAS2000
Cota mínima (m):	0	Cota máxima (m):	0
Latitude do ponto de amarração:	-09°11'13"846	Longitude do ponto de amarração:	-57°03'20"905
Descrição do ponto de amarração:	Ponto de amarração	Comprimento do vetor de amarração (m):	0,00
Ângulo do vetor de amarração:	00°00'00"000	Rumo do vetor de amarração:	N

Vértices:

Latitude	Longitude
-09°11'13"846	-57°03'20"905
-09°11'13"846	-57°03'44"595
-09°11'03"325	-57°03'44"595
-09°11'03"325	-57°03'44"165
-09°10'57"826	-57°03'44"165
-09°10'57"826	-57°03'45"022
-09°10'55"237	-57°03'45"022
-09°10'55"237	-57°03'45"309
-09°10'43"775	-57°03'45"309
-09°10'43"775	-57°03'45"547
-09°10'30"069	-57°03'45"547
-09°10'30"069	-57°03'45"195
-09°10'28"739	-57°03'45"195
-09°10'28"739	-57°03'44"529

-09°10'27"725	-57°03'44"529
-09°10'27"725	-57°03'43"775
-09°10'27"210	-57°03'43"775
-09°10'27"210	-57°03'43"210
-09°10'26"795	-57°03'43"210
-09°10'26"795	-57°03'42"719
-09°10'25"337	-57°03'42"719
-09°10'25"337	-57°03'43"436
-09°10'24"407	-57°03'43"436
-09°10'24"407	-57°03'43"939
-09°10'23"377	-57°03'43"939
-09°10'23"377	-57°03'43"323
-09°10'20"976	-57°03'43"323
-09°10'20"976	-57°03'43"009
-09°10'18"789	-57°03'43"009
-09°10'18"789	-57°03'42"657
-09°10'16"703	-57°03'42"657
-09°10'16"703	-57°03'42"192
-09°10'14"880	-57°03'42"192
-09°10'14"880	-57°03'42"165
-09°10'13"737	-57°03'42"165
-09°10'13"737	-57°03'41"463
-09°10'12"932	-57°03'41"463
-09°10'12"932	-57°03'40"369
-09°10'12"122	-57°03'40"369
-09°10'12"122	-57°03'39"728
-09°10'11"689	-57°03'39"728
-09°10'11"689	-57°03'39"050
-09°10'08"257	-57°03'39"050
-09°10'08"257	-57°03'38"748
-09°10'06"346	-57°03'38"748
-09°10'06"346	-57°03'38"409
-09°10'04"999	-57°03'38"409
-09°10'04"999	-57°03'38"132
-09°10'02"714	-57°03'38"132
-09°10'02"714	-57°03'37"724
-09°10'02"048	-57°03'37"724
-09°10'02"048	-57°03'37"259
-09°10'01"156	-57°03'37"259
-09°10'01"156	-57°03'36"731
-09°10'00"351	-57°03'36"731
-09°10'00"351	-57°03'36"266
-09°09'59"534	-57°03'36"266
-09°09'59"534	-57°03'36"092
-09°09'58"793	-57°03'36"092
-09°09'58"793	-57°03'35"248
-09°09'57"951	-57°03'35"248
-09°09'57"951	-57°03'34"632
-09°09'57"203	-57°03'34"632
-09°09'57"203	-57°03'34"079
-09°09'56"713	-57°03'34"079
-09°09'56"713	-57°03'33"526
-09°09'56"235	-57°03'33"526
-09°09'56"235	-57°03'32"985
-09°09'55"808	-57°03'32"985
-09°09'55"808	-57°03'32"470
-09°09'55"330	-57°03'32"470
-09°09'55"330	-57°03'32"068
-09°09'54"903	-57°03'32"068
-09°09'54"903	-57°03'31"490
-09°09'54"639	-57°03'31"490
-09°09'54"639	-57°03'30"987
-09°09'54"048	-57°03'30"987
-09°09'54"048	-57°03'30"384
-09°09'53"545	-57°03'30"384
-09°09'53"545	-57°03'30"392
-09°09'53"159	-57°03'30"392

-09°09'53"159	-57°03'30"369
-09°09'53"143	-57°03'30"369
-09°09'53"143	-57°03'29"252
-09°09'52"716	-57°03'29"252
-09°09'52"716	-57°03'28"624
-09°09'52"326	-57°03'28"624
-09°09'52"326	-57°03'28"121
-09°09'51"987	-57°03'28"121
-09°09'51"987	-57°03'27"581
-09°09'51"585	-57°03'27"581
-09°09'51"585	-57°03'27"047
-09°09'51"082	-57°03'27"047
-09°09'51"082	-57°03'26"645
-09°09'50"655	-57°03'26"645
-09°09'50"655	-57°03'26"079
-09°09'50"026	-57°03'26"079
-09°09'50"026	-57°03'25"513
-09°09'49"323	-57°03'25"513
-09°09'49"323	-57°03'25"011
-09°09'48"707	-57°03'25"011
-09°09'48"707	-57°03'24"470
-09°09'48"242	-57°03'24"470
-09°09'48"242	-57°03'23"993
-09°09'47"651	-57°03'23"993
-09°09'47"651	-57°03'23"452
-09°09'46"922	-57°03'23"452
-09°09'46"922	-57°03'23"025
-09°09'46"306	-57°03'23"025
-09°09'46"306	-57°03'22"491
-09°09'45"577	-57°03'22"491
-09°09'45"577	-57°03'22"013
-09°09'44"898	-57°03'22"013
-09°09'44"898	-57°03'21"535
-09°09'44"283	-57°03'21"535
-09°09'44"283	-57°03'21"070
-09°09'43"629	-57°03'21"070
-09°09'43"629	-57°03'20"681
-09°09'42"950	-57°03'20"681
-09°09'42"950	-57°03'20"367
-09°09'42"595	-57°03'20"367
-09°09'42"595	-57°03'15"452
-09°09'44"169	-57°03'15"452
-09°09'44"169	-57°03'15"239
-09°09'44"371	-57°03'15"239
-09°09'44"371	-57°03'15"591
-09°09'45"213	-57°03'15"591
-09°09'45"213	-57°03'15"993
-09°09'46"331	-57°03'15"993
-09°09'46"331	-57°03'16"408
-09°09'47"261	-57°03'16"408
-09°09'47"261	-57°03'16"759
-09°09'48"317	-57°03'16"759
-09°09'48"317	-57°03'17"199
-09°09'49"561	-57°03'17"199
-09°09'49"561	-57°03'18"242
-09°09'50"749	-57°03'18"242
-09°09'50"749	-57°03'18"343
-09°09'51"629	-57°03'18"343
-09°09'51"629	-57°03'18"934
-09°09'53"229	-57°03'18"934
-09°09'53"229	-57°03'19"587
-09°09'53"313	-57°03'19"587
-09°09'53"313	-57°03'20"203
-09°09'54"230	-57°03'20"203
-09°09'54"230	-57°03'20"756
-09°09'55"161	-57°03'20"756
-09°09'55"161	-57°03'21"410

-09°09'56"040	-57°03'21"410
-09°09'56"040	-57°03'22"000
-09°09'56"945	-57°03'22"000
-09°09'56"945	-57°03'22"604
-09°09'57"900	-57°03'22"604
-09°09'57"900	-57°03'23"295
-09°09'58"868	-57°03'23"295
-09°09'58"868	-57°03'23"961
-09°09'59"748	-57°03'23"961
-09°09'59"748	-57°03'24"577
-09°10'00"540	-57°03'24"577
-09°10'00"540	-57°03'25"130
-09°10'01"325	-57°03'25"130
-09°10'01"325	-57°03'25"982
-09°10'02"306	-57°03'25"982
-09°10'02"306	-57°03'26"236
-09°10'03"248	-57°03'26"236
-09°10'03"248	-57°03'26"940
-09°10'03"914	-57°03'26"940
-09°10'03"914	-57°03'27"417
-09°10'04"681	-57°03'27"417
-09°10'04"681	-57°03'27"970
-09°10'06"119	-57°03'27"970
-09°10'06"119	-57°03'28"561
-09°10'06"403	-57°03'28"561
-09°10'06"403	-57°03'29"190
-09°10'07"283	-57°03'29"190
-09°10'07"283	-57°03'29"892
-09°10'08"163	-57°03'29"892
-09°10'08"163	-57°03'30"421
-09°10'09"093	-57°03'30"421
-09°10'09"093	-57°03'30"962
-09°10'09"822	-57°03'30"962
-09°10'09"822	-57°03'31"515
-09°10'11"418	-57°03'31"515
-09°10'11"418	-57°03'32"122
-09°10'13"001	-57°03'32"122
-09°10'13"001	-57°03'32"307
-09°10'14"975	-57°03'32"307
-09°10'14"975	-57°03'32"709
-09°10'16"766	-57°03'32"709
-09°10'16"766	-57°03'33"211
-09°10'19"342	-57°03'33"211
-09°10'19"342	-57°03'33"714
-09°10'21"378	-57°03'33"714
-09°10'21"378	-57°03'34"267
-09°10'23"389	-57°03'34"267
-09°10'23"389	-57°03'35"042
-09°10'25"702	-57°03'35"042
-09°10'25"702	-57°03'35"373
-09°10'28"077	-57°03'35"373
-09°10'28"077	-57°03'35"775
-09°10'30"025	-57°03'35"775
-09°10'30"025	-57°03'36"203
-09°10'31"760	-57°03'36"203
-09°10'31"760	-57°03'36"693
-09°10'33"972	-57°03'36"693
-09°10'33"972	-57°03'37"177
-09°10'36"385	-57°03'37"177
-09°10'36"385	-57°03'37"893
-09°10'49"864	-57°03'37"893
-09°10'49"864	-57°03'37"328
-09°10'55"627	-57°03'37"328
-09°10'55"627	-57°03'36"762
-09°10'56"708	-57°03'36"762
-09°10'56"708	-57°03'36"046
-09°10'57"575	-57°03'36"046

-09°10'57"575	-57°03'35"392
-09°10'58"317	-57°03'35"392
-09°10'58"317	-57°03'35"732
-09°10'59"096	-57°03'35"732
-09°10'59"096	-57°03'34"274
-09°11'00"284	-57°03'34"274
-09°11'00"284	-57°03'33"356
-09°11'01"339	-57°03'33"356
-09°11'01"339	-57°03'32"577
-09°11'02"596	-57°03'32"577
-09°11'02"596	-57°03'31"722
-09°11'03"769	-57°03'31"722
-09°11'03"769	-57°03'30"993
-09°11'05"329	-57°03'30"993
-09°11'05"329	-57°03'30"139
-09°11'05"575	-57°03'30"139
-09°11'05"575	-57°03'29"284
-09°11'06"844	-57°03'29"284
-09°11'06"844	-57°03'28"511
-09°11'07"812	-57°03'28"511
-09°11'07"812	-57°03'27"669
-09°11'08"993	-57°03'27"669
-09°11'08"993	-57°03'26"915
-09°11'09"722	-57°03'26"915
-09°11'09"722	-57°03'26"422
-09°11'10"577	-57°03'26"422
-09°11'10"577	-57°03'24"778
-09°11'11"344	-57°03'24"778
-09°11'11"344	-57°03'23"509
-09°11'12"312	-57°03'23"509
-09°11'12"312	-57°03'22"187
-09°11'13"116	-57°03'22"187
-09°11'13"116	-57°03'20"905
-09°11'13"846	-57°03'20"905

ID:

3DD64725-B889-438D-A99B-A514AEE45241

IMPORTANTE: este serviço possui caráter meramente informativo e, portanto, não dispensa o uso dos instrumentos oficiais pertinentes para produção de efeitos legais. As informações são disponibilizadas no momento e na forma em que são inseridas na base de dados pelos servidores e colaboradores do DNPM.

Dados básicos do processo

Número do processo: 867.177/2010

NUP:

Tipo de requerimento: Requerimento de Lavra Garimpeira

Fase atual: Requerimento de Lavra Garimpeira

Ativo: Sim

Superintendência: Superintendência / MT

UF: MT

Unidade protocolizadora: MATO GROSSO

Data Protocolo: 14/10/2010 09:47:00

Data Prioridade: 14/10/2010 09:46:48

Pessoas relacionadas:

Tipo de Relação	CPF/CNPJ	Nome	Responsabilidade/Representação	Prazo de Arrendamento	Data de Início	Data Final
Titular\Requerente	84.479.088/0001-66	Cooperativa dos Garimpeiros da Amazonia			14/10/2010	
Representante Legal	875.670.918-87	Geomario Leitão de Sena			14/10/2010	
Responsável Técnico	022.066.252-53	Antonio Pinto de Andrade			14/10/2010	

Número do processo de Cadastro da Empresa: 000.071/1993

Títulos: Nenhum título associado.

Substâncias:

Nome	Tipo de uso	Data de início	Data final	Motivo de encerramento
MINÉRIO DE OURO	Industrial	14/10/2010		

Municípios:

Nome
APIACÁS /MT
PARANAÍTA /MT

Condição de propriedade do solo:

Tipo
Terreno da União

Processos associados:

Nenhum processo associado.

Documentos que compõem o processo:

Documento	Data de protocolo
Memorial descritivo	14/10/2010
Planta de situação da área	14/10/2010
Planta de detalhe da área	14/10/2010
Prova de recolhimento de emolumentos	14/10/2010
A.R.T. do memorial descritivo	14/10/2010
Prova nº registro no org. de reg. comércio	14/10/2010

Prova do nº de inscrição no CNPJ	14/10/2010
Cópia dos estatutos ou contrato social	14/10/2010

Eventos:

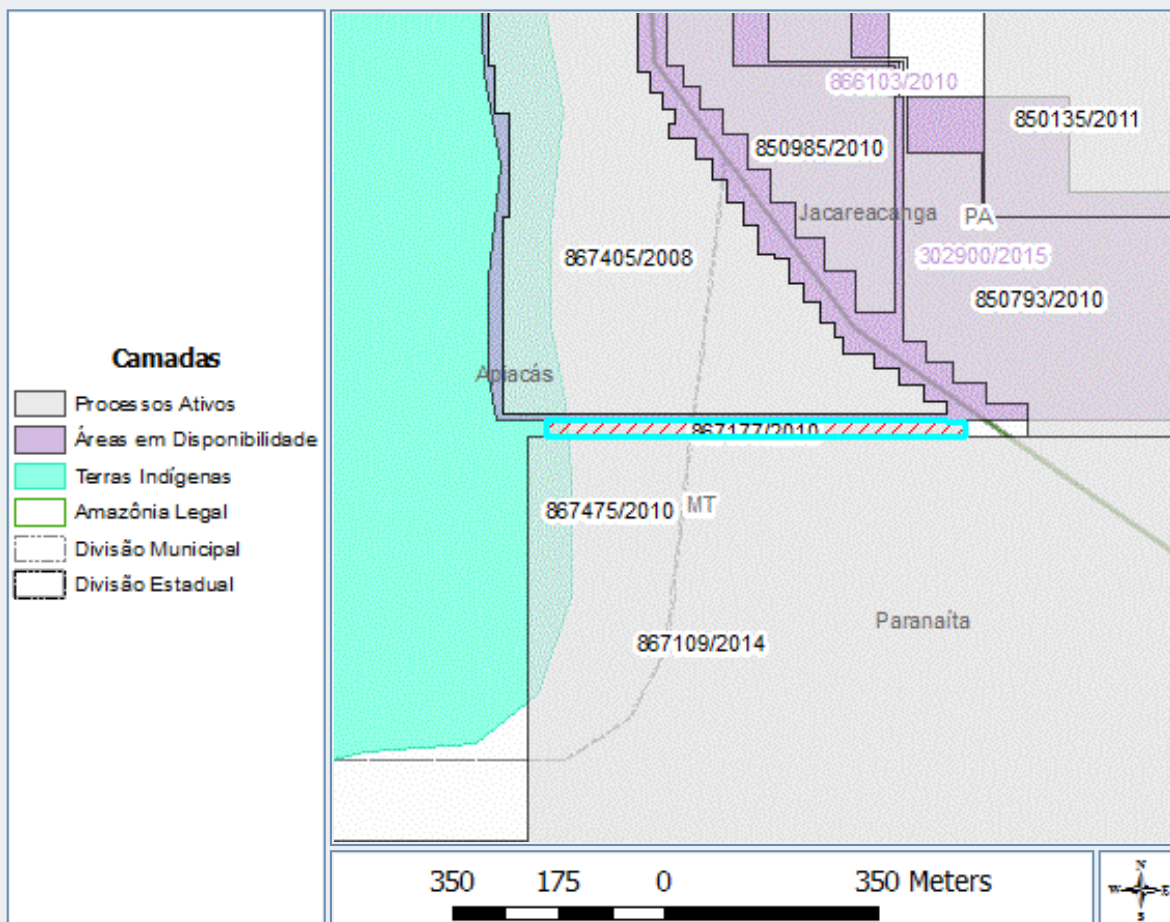
Descrição	Data
335 - REQ PLG/INDEFERIMENTO PUBLICADO	06/06/2014
1217 - REQ PLG/DECLARAÇÃO DE APTIDÃO ENVIADA	09/01/2014
333 - REQ PLG/REQUERIMENTO LAVRA GARIMPEIRA PROTOCOLIZADO	14/10/2010

IMPORTANTE: este serviço possui caráter meramente informativo e, portanto, não dispensa o uso dos instrumentos oficiais pertinentes para produção de efeitos legais. As informações são disponibilizadas no momento e na forma em que são inseridas na base de dados pelos servidores e colaboradores do DNPM.

Poligonal

Processo: 867.177/2010

Representação gráfica:



Poligonais:

Área (ha):	1,73	DATUM:	SIRGAS2000																
Cota mínima (m):	0	Cota máxima (m):	0																
Latitude do ponto de amarração:	-09°11'14"179	Longitude do ponto de amarração:	-57°03'20"951																
Descrição do ponto de amarração:	Ponto de Amarração coincidente com o primeiro vértice (estudo de áreas)	Comprimento do vetor de amarração (m):	0,00																
Ângulo do vetor de amarração:	00°00'00"000	Rumo do vetor de amarração:	N																
Vértices:	<table border="1"> <thead> <tr> <th>Latitude</th> <th>Longitude</th> </tr> </thead> <tbody> <tr> <td>-09°11'14"179</td> <td>-57°03'20"951</td> </tr> <tr> <td>-09°11'14"220</td> <td>-57°03'20"951</td> </tr> <tr> <td>-09°11'14"220</td> <td>-57°03'19"871</td> </tr> <tr> <td>-09°11'15"003</td> <td>-57°03'19"871</td> </tr> <tr> <td>-09°11'15"003</td> <td>-57°03'42"287</td> </tr> <tr> <td>-09°11'14"179</td> <td>-57°03'42"287</td> </tr> <tr> <td>-09°11'14"179</td> <td>-57°03'20"951</td> </tr> </tbody> </table>			Latitude	Longitude	-09°11'14"179	-57°03'20"951	-09°11'14"220	-57°03'20"951	-09°11'14"220	-57°03'19"871	-09°11'15"003	-57°03'19"871	-09°11'15"003	-57°03'42"287	-09°11'14"179	-57°03'42"287	-09°11'14"179	-57°03'20"951
Latitude	Longitude																		
-09°11'14"179	-57°03'20"951																		
-09°11'14"220	-57°03'20"951																		
-09°11'14"220	-57°03'19"871																		
-09°11'15"003	-57°03'19"871																		
-09°11'15"003	-57°03'42"287																		
-09°11'14"179	-57°03'42"287																		
-09°11'14"179	-57°03'20"951																		
ID:	623E6C1D-978B-459C-8EBB-AB1A7A5D3943																		

para produção de efeitos legais. As informações são disponibilizadas no momento e na forma em que são inseridas na base de dados pelos servidores e colaboradores do DNPM.



Departamento Nacional de Produção Mineral

Dados básicos do processo

Número do processo: 867.109/2014
 NUP:
 Tipo de requerimento: Requerimento de Lavra Garimpeira
 Fase atual: Requerimento de Lavra Garimpeira
 Ativo: Sim
 Superintendência: Superintendência / MT
 UF: PA, MT
 Unidade protocolizadora: MATO GROSSO
 Data Protocolo: 05/11/2014 16:45:00
 Data Prioridade: 05/11/2014 16:45:21

Pessoas relacionadas:

Tipo de Relação	CPF/CNPJ	Nome	Responsabilidade/Representação	Prazo de Arrendamento	Data de Início	Data Final
Titular\Requerente	11.219.803/0001-58	Cooperativa de Pequenos Mineradores de Ouro e Pedras Preciosas de Alta Floresta			05/11/2014	
Representante Legal	630.085.301-25	Darcy Winter			05/11/2014	
Responsável Técnico	904.568.901-49	Darlan Izautino dos Santos			05/11/2014	

Número do processo de Cadastro da Empresa: 967.034/2009

Títulos: Nenhum título associado.

Substâncias:

Nome	Tipo de uso	Data de início	Data final	Motivo de encerramento
MINÉRIO DE OURO	Industrial	05/11/2014		

Municípios:

Nome
JACAREACANGA /PA
APIACÁS /MT
PARANAÍTA /MT

Condição de propriedade do solo:

Tipo
Propriedade de terceiros

Processos associados:

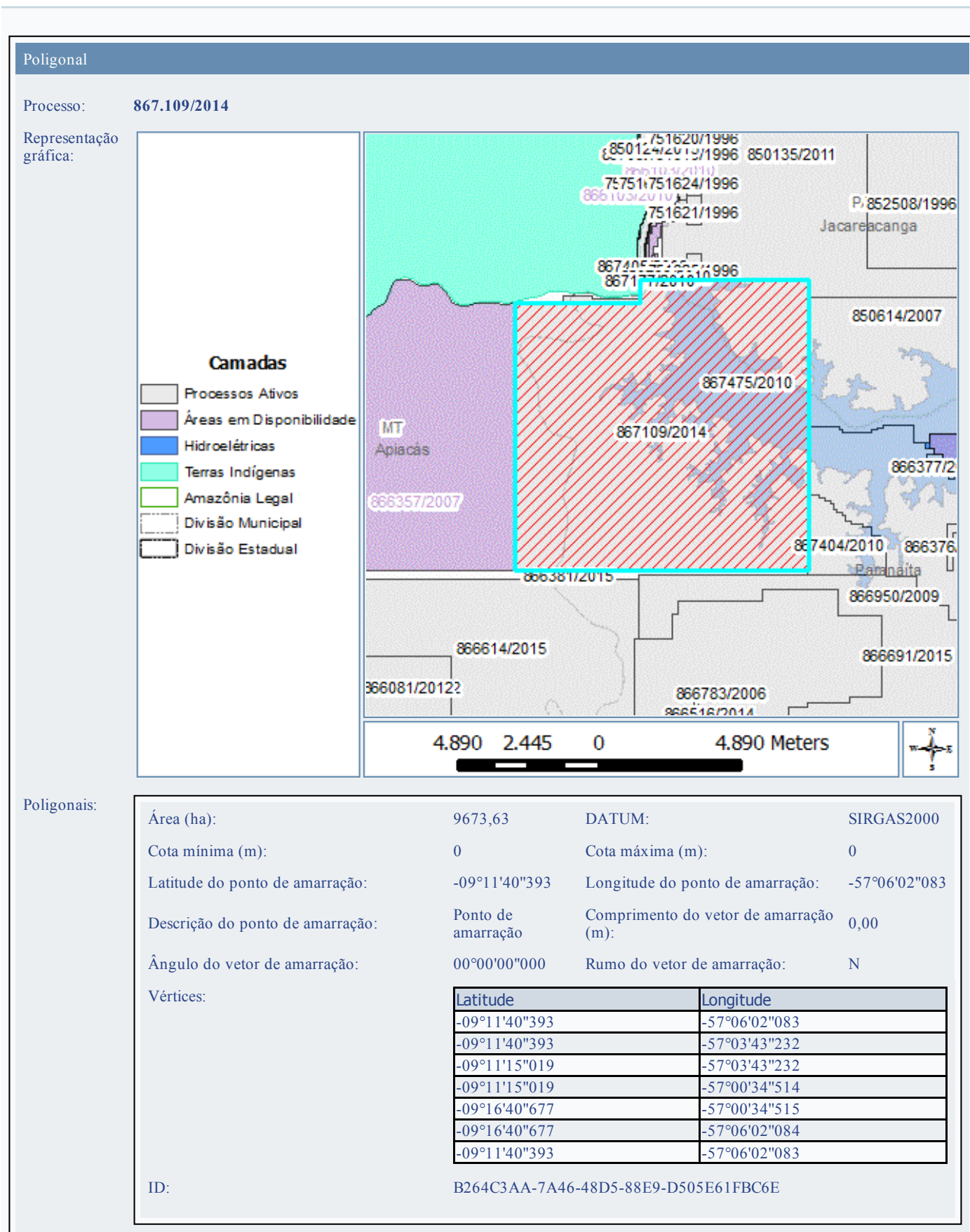
Nenhum processo associado.

Documentos que compõem o processo:

Documento	Data de protocolo
Memorial descritivo	05/11/2014
Planta de situação da área	05/11/2014
Planta de detalhe da área	05/11/2014
Prova de recolhimento de emolumentos	05/11/2014

A.R.T. do memorial descritivo	05/11/2014
A.R.T. da planta de situação/detalhe	05/11/2014
Prova n°registro no org.de reg. comércio	05/11/2014
Prova do n° de inscrição no CNPJ	05/11/2014
Cópia dos estatutos ou contrato social	05/11/2014
Eventos:	
Descrição	Data
333 - REQ PLG/REQUERIMENTO LAVRA GARIMPEIRA PROTOCOLIZADO	05/11/2014

IMPORTANTE: este serviço possui caráter meramente informativo e, portanto, não dispensa o uso dos instrumentos oficiais pertinentes para produção de efeitos legais. As informações são disponibilizadas no momento e na forma em que são inseridas na base de dados pelos servidores e colaboradores do DNPM.



IMPORTANTE: este serviço possui caráter meramente informativo e, portanto, não dispensa o uso dos instrumentos oficiais pertinentes para produção de efeitos legais. As informações são disponibilizadas no momento e na forma em que são inseridas na base de dados pelos servidores e colaboradores do DNPM.



Departamento Nacional de Produção Mineral

Dados básicos do processo

Número do processo: 866.693/2013

NUP:

Tipo de requerimento: Requerimento de Lavra Garimpeira

Fase atual: Requerimento de Lavra Garimpeira

Ativo: Sim

Superintendência: Superintendência / MT

UF: MT

Unidade protocolizadora: MATO GROSSO

Data Protocolo: 12/06/2013 16:35:00

Data Prioridade: 12/06/2013 16:35:10

Pessoas relacionadas:

Tipo de Relação	CPF/CNPJ	Nome	Responsabilidade/Representação	Prazo de Arrendamento	Data de Início	Data Final
Titular\Requerente	11.219.803/0001-58	Cooperativa de Pequenos Mineradores de Ouro e Pedras Preciosas de Alta Floresta			12/06/2013	
Representante Legal	904.568.901-49	Darlan Izautino dos Santos			12/06/2013	
Responsável Técnico	904.568.901-49	Darlan Izautino dos Santos			12/06/2013	

Número do processo de Cadastro da Empresa: 967.034/2009

Títulos: Nenhum título associado.

Substâncias:

Nome	Tipo de uso	Data de início	Data final	Motivo de encerramento
MINÉRIO DE OURO	Industrial	12/06/2013		

Municípios:

Nome
PARANAÍTA /MT

Condição de propriedade do solo:

Tipo
Propriedade de terceiros

Processos associados:

Nenhum processo associado.

Documentos que compõem o processo:

Documento	Data de protocolo
Memorial descritivo	12/06/2013
Planta de situação da área	12/06/2013
Planta de detalhe da área	12/06/2013
Prova de recolhimento de emolumentos	12/06/2013
Instrumento de mandato de procuração	12/06/2013

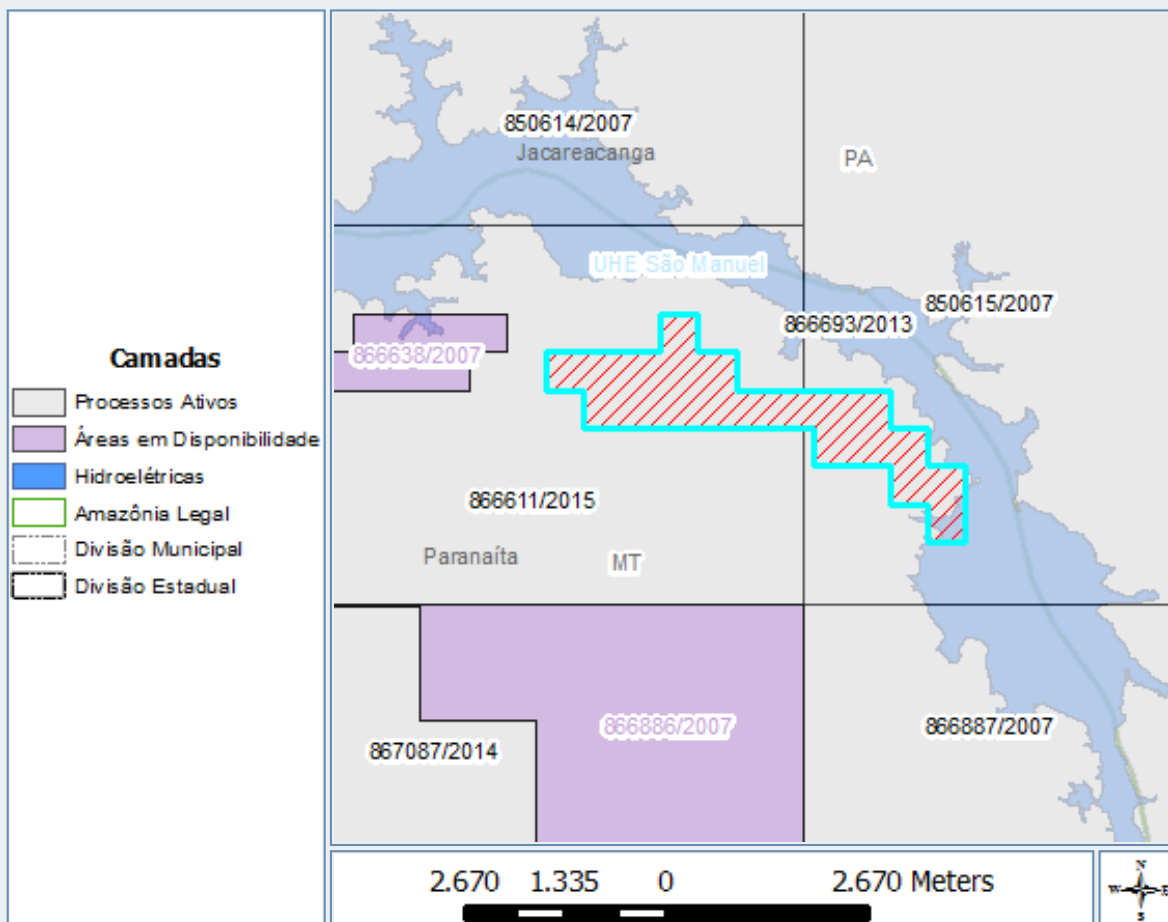
A.R.T. do memorial descritivo	12/06/2013
A.R.T. da planta de situação/detalhe	12/06/2013
Prova n°registro no org.de reg. comércio	12/06/2013
Prova do n° de inscrição no CNPJ	12/06/2013
Cópia dos estatutos ou contrato social	12/06/2013
Eventos:	
Descrição	Data
344 - REQ PLG/EXIGÊNCIA PUBLICADA	11/12/2014
333 - REQ PLG/REQUERIMENTO LAVRA GARIMPEIRA PROTOCOLIZADO	12/06/2013

IMPORTANTE: este serviço possui caráter meramente informativo e, portanto, não dispensa o uso dos instrumentos oficiais pertinentes para produção de efeitos legais. As informações são disponibilizadas no momento e na forma em que são inseridas na base de dados pelos servidores e colaboradores do DNPM.

Poligonal

Processo: 866.693/2013

Representação gráfica:



Poligonais:

Área (ha):	499,84	DATUM:	SIRGAS2000
Cota mínima (m):	0	Cota máxima (m):	0
Latitude do ponto de amarração:	-09°14'56"401	Longitude do ponto de amarração:	-56°50'24"150
Descrição do ponto de amarração:	Ponto de Amarração coincidente com o primeiro vértice (estudo de áreas)	Comprimento do vetor de amarração (m):	0,00
Ângulo do vetor de amarração:	00°00'00"000	Rumo do vetor de amarração:	N

Vértices:

Latitude	Longitude
-09°14'56"401	-56°50'24"150
-09°15'12"673	-56°50'24"150
-09°15'12"673	-56°50'07"769
-09°15'28"945	-56°50'07"769
-09°15'28"945	-56°49'39"377
-09°15'28"945	-56°49'02"235
-09°15'45"204	-56°49'02"235
-09°15'45"204	-56°48'45"853
-09°16'01"478	-56°48'45"853
-09°16'01"478	-56°48'29"470
-09°16'34"026	-56°48'29"469
-09°16'34"026	-56°48'45"851

		-09°16'17"752	-56°48'45"852
		-09°16'17"752	-56°49'02"234
		-09°16'01"478	-56°49'02"234
		-09°16'01"478	-56°49'34"999
		-09°15'45"208	-56°49'34"999
		-09°15'45"208	-56°49'39"477
		-09°15'45"208	-56°51'13"297
		-09°15'28"945	-56°51'13"297
		-09°15'28"944	-56°51'29"676
		-09°15'12"669	-56°51'29"676
		-09°15'12"672	-56°50'40"532
		-09°15'12"668	-56°50'40"532
		-09°14'56"401	-56°50'40"532
		-09°14'56"401	-56°50'24"150

ID: 7E5DC476-BEDD-46AE-B996-DFD50AC51511

IMPORTANTE: este serviço possui caráter meramente informativo e, portanto, não dispensa o uso dos instrumentos oficiais pertinentes para produção de efeitos legais. As informações são disponibilizadas no momento e na forma em que são inseridas na base de dados pelos servidores e colaboradores do DNPM.

Dados básicos do processo

Número do processo: 866.376/2015

NUP:

Tipo de requerimento: Requerimento de Lavra Garimpeira

Fase atual: Requerimento de Lavra Garimpeira

Ativo: Sim

Superintendência: Superintendência / MT

UF: MT

Unidade protocolizadora: MATO GROSSO

Data Protocolo: 23/07/2015 16:33:00

Data Prioridade: 23/07/2015 16:32:39

Pessoas relacionadas:

Tipo de Relação	CPF/CNPJ	Nome	Responsabilidade/Representação	Prazo de Arrendamento	Data de Início	Data Final
Titular\Requerente	241.702.671-68	Anisio Pereira Duarte			23/07/2015	
Representante Legal	241.702.671-68	Anisio Pereira Duarte			23/07/2015	
Responsável Técnico	006.406.501-47	Thalita de Castro			23/07/2015	

Número do processo de Cadastro da Empresa:

Títulos:

Nenhum título associado.

Substâncias:

Nome	Tipo de uso	Data de início	Data final	Motivo de encerramento
MINÉRIO DE OURO	Industrial	23/07/2015		

Municípios:

Nome
PARANAÍTA /MT

Condição de propriedade do solo:

Tipo
Proprietário da área

Processos associados:

Nenhum processo associado.

Documentos que compõem o processo:

Documento	Data de protocolo
Memorial descritivo	23/07/2015
Planta de situação da área	23/07/2015
Planta de detalhe da área	23/07/2015
Prova de recolhimento de emolumentos	23/07/2015
Comprovação da nacionalidade brasileira	23/07/2015
A.R.T. do memorial descritivo	23/07/2015

A.R.T. da planta de situação/detalhe	23/07/2015
Prova do n° de inscrição no CPF	23/07/2015

Eventos:

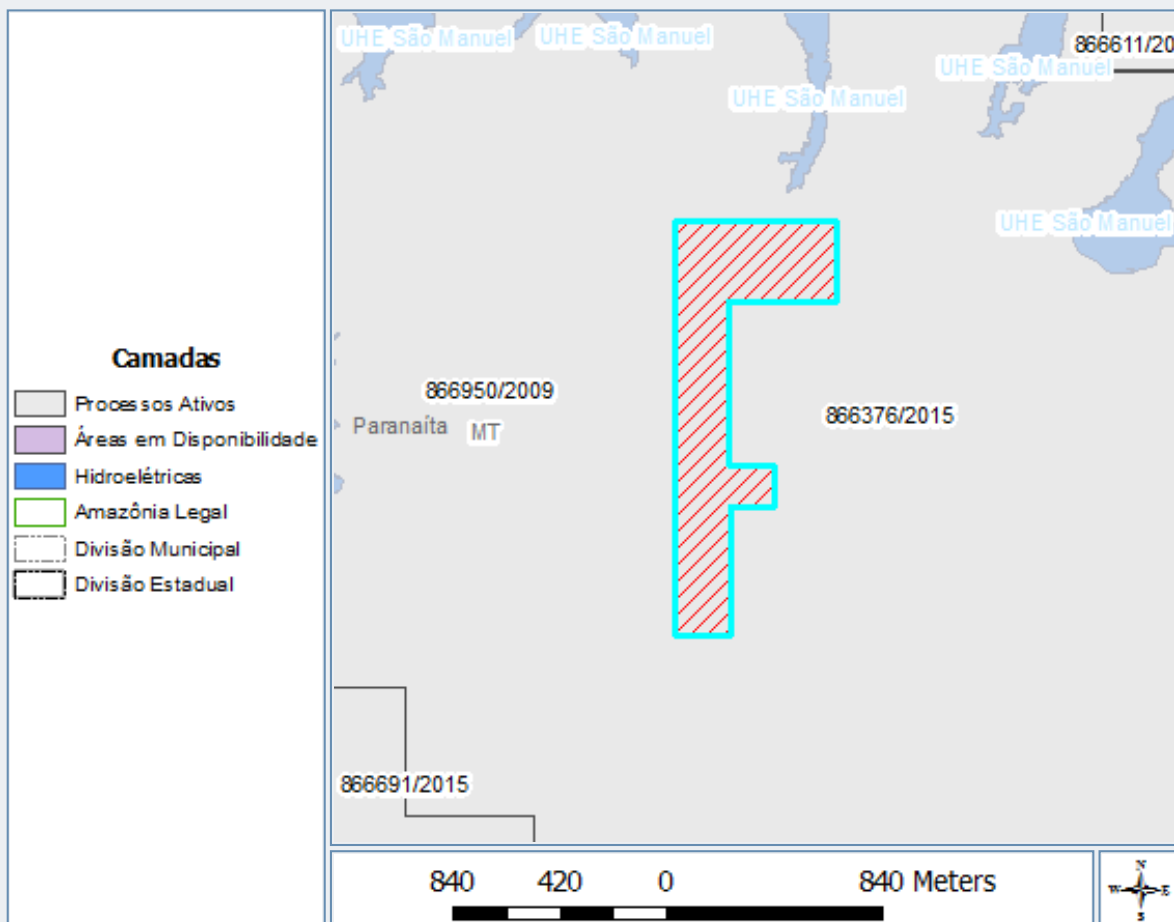
Descrição	Data
335 - REQ PLG/INDEFERIMENTO PUBLICADO	23/10/2015
2111 - REQ PLG/PROTOCOLO ORGÃO AMBIENTAL PROTOCOLADO	03/09/2015
333 - REQ PLG/REQUERIMENTO LAVRA GARIMPEIRA PROTOCOLIZADO	23/07/2015

IMPORTANTE: este serviço possui caráter meramente informativo e, portanto, não dispensa o uso dos instrumentos oficiais pertinentes para produção de efeitos legais. As informações são disponibilizadas no momento e na forma em que são inseridas na base de dados pelos servidores e colaboradores do DNPM.

Poligonal

Processo: 866.376/2015

Representação gráfica:



Poligonais:

Área (ha):	49,61	DATUM:	SIRGAS2000
Cota mínima (m):	0	Cota máxima (m):	0
Latitude do ponto de amarração:	-09°16'40"747	Longitude do ponto de amarração:	-56°57'52"681
Descrição do ponto de amarração:	Ponto de amarração	Comprimento do vetor de amarração (m):	0,00
Ângulo do vetor de amarração:	00°00'00"000	Rumo do vetor de amarração:	N

Vértices:

Latitude	Longitude
-09°16'40"747	-56°57'52"681
-09°16'40"747	-56°57'59"715
-09°15'48"204	-56°57'59"715
-09°15'48"204	-56°57'39"479
-09°15'58"443	-56°57'39"479
-09°15'58"443	-56°57'52"903
-09°16'19"129	-56°57'52"903
-09°16'19"129	-56°57'47"240
-09°16'24"445	-56°57'47"240
-09°16'24"445	-56°57'52"681
-09°16'40"747	-56°57'52"681

ID:

002413A9-1C0E-475B-B6D4-7768191A8FA0

IMPORTANTE: este serviço possui caráter meramente informativo e, portanto, não dispensa o uso dos instrumentos oficiais pertinentes para produção de efeitos legais. As informações são disponibilizadas no momento e na forma em que são inseridas na base de dados pelos servidores e colaboradores do DNPM.

Dados básicos do processo

Número do processo: 866.377/2015

NUP:

Tipo de requerimento: Requerimento de Lavra Garimpeira

Fase atual: Requerimento de Lavra Garimpeira

Ativo: Sim

Superintendência: Superintendência / MT

UF: MT

Unidade protocolizadora: MATO GROSSO

Data Protocolo: 23/07/2015 16:43:00

Data Prioridade: 23/07/2015 16:42:41

Pessoas relacionadas:

Tipo de Relação	CPF/CNPJ	Nome	Responsabilidade/Representação	Prazo de Arrendamento	Data de Início	Data Final
Titular\Requerente	241.702.671-68	Anisio Pereira Duarte			23/07/2015	
Representante Legal	241.702.671-68	Anisio Pereira Duarte			23/07/2015	
Responsável Técnico	006.406.501-47	Thalita de Castro			23/07/2015	

Número do processo de Cadastro da Empresa:

Títulos:

Nenhum título associado.

Substâncias:

Nome	Tipo de uso	Data de início	Data final	Motivo de encerramento
MINÉRIO DE OURO	Industrial	23/07/2015		

Municípios:

Nome
PARANAÍTA /MT

Condição de propriedade do solo:

Tipo
Proprietário ou posseiro de parte da área

Processos associados:

Nenhum processo associado.

Documentos que compõem o processo:

Documento	Data de protocolo
Memorial descritivo	23/07/2015
Planta de situação da área	23/07/2015
Planta de detalhe da área	23/07/2015
Prova de recolhimento de emolumentos	23/07/2015
Comprovação da nacionalidade brasileira	23/07/2015
A.R.T. do memorial descritivo	23/07/2015

A.R.T. da planta de situação/detalhe	23/07/2015
Prova do n° de inscrição no CPF	23/07/2015

Eventos:

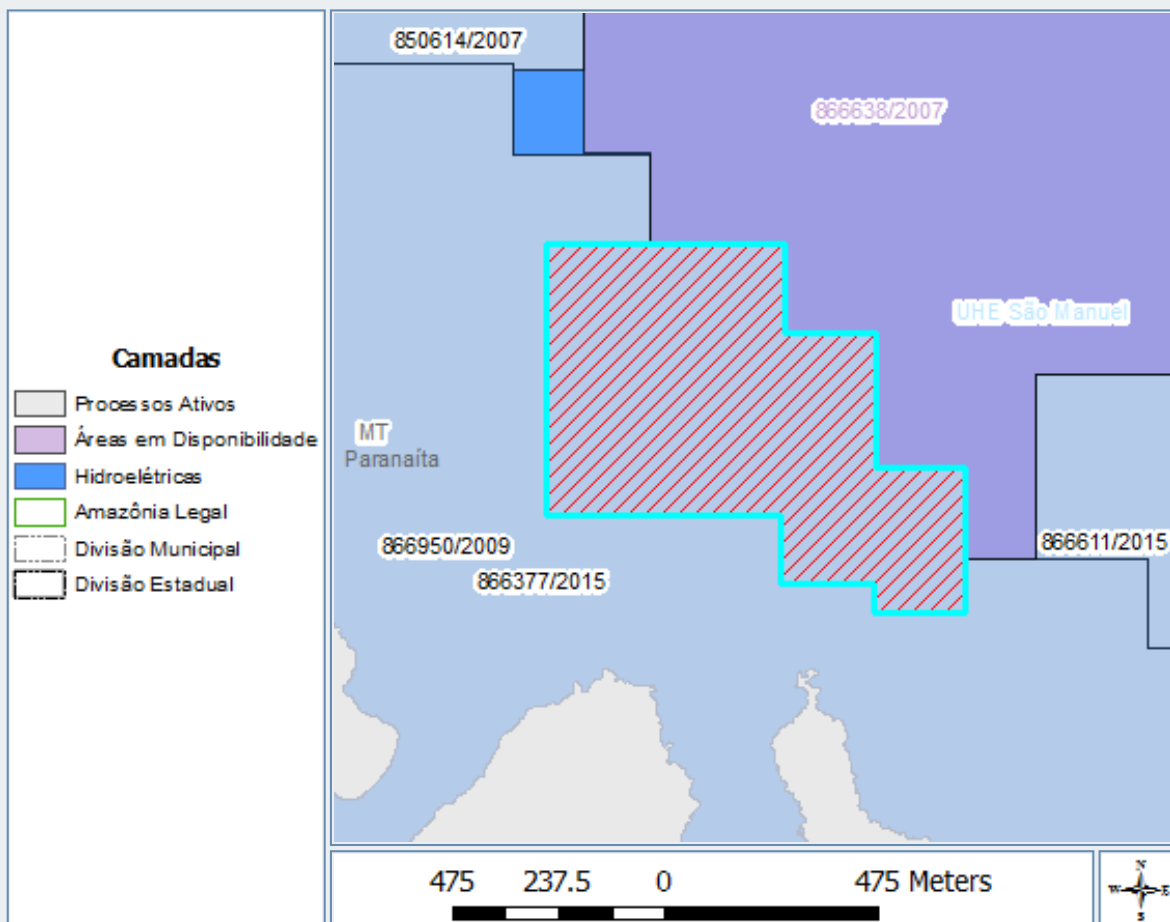
Descrição	Data
335 - REQ PLG/INDEFERIMENTO PUBLICADO	23/10/2015
2111 - REQ PLG/PROTOCOLO ORGÃO AMBIENTAL PROTOCOLADO	03/09/2015
333 - REQ PLG/REQUERIMENTO LAVRA GARIMPEIRA PROTOCOLIZADO	23/07/2015

IMPORTANTE: este serviço possui caráter meramente informativo e, portanto, não dispensa o uso dos instrumentos oficiais pertinentes para produção de efeitos legais. As informações são disponibilizadas no momento e na forma em que são inseridas na base de dados pelos servidores e colaboradores do DNPM.

Poligonal

Processo: 866.377/2015

Representação gráfica:



Poligonais:

Área (ha):	49,61	DATUM:	SIRGAS2000
Cota mínima (m):	0	Cota máxima (m):	0
Latitude do ponto de amarração:	-09°14'30"565	Longitude do ponto de amarração:	-56°58'04"595
Descrição do ponto de amarração:	Ponto de Amarração coincidente com o primeiro vértice (estudo de áreas)	Comprimento do vetor de amarração (m):	0,00
Ângulo do vetor de amarração:	00°00'00"000	Rumo do vetor de amarração:	N

Vértices:

Latitude	Longitude
-09°14'30"565	-56°58'04"595
-09°14'37"113	-56°58'04"595
-09°14'37"113	-56°57'58"034
-09°14'46"839	-56°57'58"035
-09°14'46"867	-56°57'58"034
-09°14'46"867	-56°57'51"493
-09°14'57"328	-56°57'51"493
-09°14'57"328	-56°57'58"203
-09°14'55"144	-56°57'58"203
-09°14'55"144	-56°58'04"863
-09°14'50"216	-56°58'04"863
-09°14'50"216	-56°58'21"929

	-09°14'30"565	-56°58'21"929
	-09°14'30"565	-56°58'04"595
ID:	837A377C-E312-4DED-B48B-4DEB31C63A42	

IMPORTANTE: este serviço possui caráter meramente informativo e, portanto, não dispensa o uso dos instrumentos oficiais pertinentes para produção de efeitos legais. As informações são disponibilizadas no momento e na forma em que são inseridas na base de dados pelos servidores e colaboradores do DNPM.



Departamento Nacional de Produção Mineral

Dados básicos do processo

Número do processo: 866.611/2015
 NUP:
 Tipo de requerimento: Requerimento de Lavra Garimpeira
 Fase atual: Requerimento de Lavra Garimpeira
 Ativo: Sim
 Superintendência: Superintendência / MT
 UF: PA, MT
 Unidade protocolizadora: MATO GROSSO
 Data Protocolo: 11/11/2015 12:05:00
 Data Prioridade: 11/11/2015 12:05:17

Pessoas relacionadas:

Tipo de Relação	CPF/CNPJ	Nome	Responsabilidade/Representação	Prazo de Arrendamento	Data de Início	Data Final
Titular\Requerente	11.219.803/0001-58	Cooperativa de Pequenos Mineradores de Ouro e Pedras Preciosas de Alta Floresta			11/11/2015	
Representante Legal	904.568.901-49	Darlan Izautino dos Santos			11/11/2015	
Responsável Técnico	904.568.901-49	Darlan Izautino dos Santos			11/11/2015	

Número do processo de Cadastro da Empresa: 967.034/2009

Títulos: Nenhum título associado.

Substâncias:

Nome	Tipo de uso	Data de início	Data final	Motivo de encerramento
MINÉRIO DE OURO	Industrial	11/11/2015		

Municípios:

Nome
JACAREACANGA /PA
PARANAÍTA /MT

Condição de propriedade do solo:

Tipo
Propriedade de terceiros

Processos associados:

Nenhum processo associado.

Documentos que compõem o processo:

Documento	Data de protocolo
Memorial descritivo	11/11/2015
Planta de situação da área	11/11/2015
Planta de detalhe da área	11/11/2015
Prova de recolhimento de emolumentos	11/11/2015

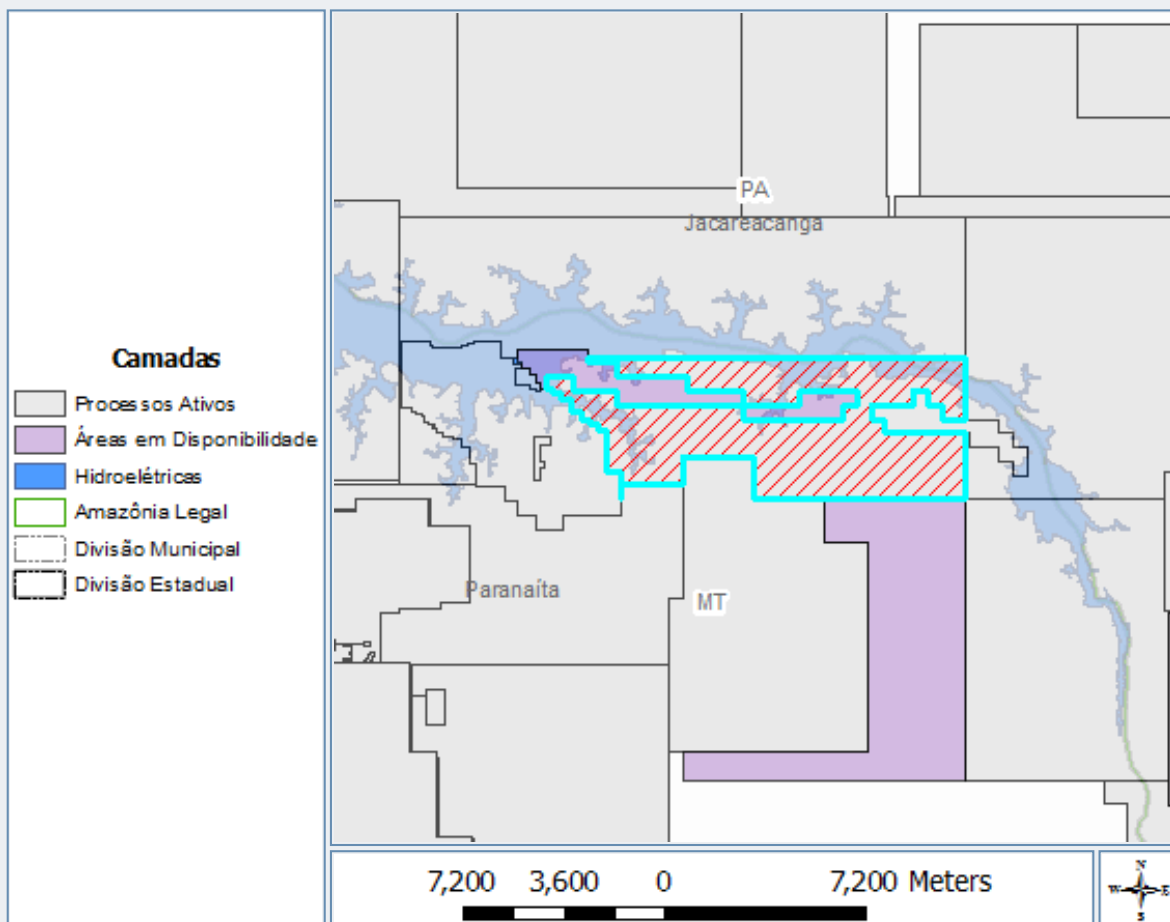
Instrumento de mandato de procuração	11/11/2015
A.R.T. do memorial descritivo	11/11/2015
A.R.T. da planta de situação/detalhe	11/11/2015
Prova n°registro no org.de reg. comércio	11/11/2015
Prova do n° de inscrição no CNPJ	11/11/2015
Cópia dos estatutos ou contrato social	11/11/2015
Eventos:	
Descrição	Data
333 - REQ PLG/REQUERIMENTO LAVRA GARIMPEIRA PROTOCOLIZADO	11/11/2015

IMPORTANTE: este serviço possui caráter meramente informativo e, portanto, não dispensa o uso dos instrumentos oficiais pertinentes para produção de efeitos legais. As informações são disponibilizadas no momento e na forma em que são inseridas na base de dados pelos servidores e colaboradores do DNPM.

Poligonal

Processo: 866.611/2015

Representação gráfica:



Poligonais:

Área (ha):	5090,48	DATUM:	SIRGAS2000
Cota mínima (m):	0	Cota máxima (m):	0
Latitude do ponto de amarração:	-09°14'18"229	Longitude do ponto de amarração:	-56°56'57"280
Descrição do ponto de amarração:	Ponto de amarração	Comprimento do vetor de amarração (m):	0,00
Ângulo do vetor de amarração:	00°00'00"000	Rumo do vetor de amarração:	N

Vértices:

Latitude	Longitude
-09°14'18"229	-56°49'39"377
-09°15'28"945	-56°49'39"377
-09°15'28"945	-56°50'07"769
-09°15'12"673	-56°50'07"769
-09°15'12"673	-56°50'24"150
-09°14'56"402	-56°50'24"150
-09°14'56"402	-56°50'40"531
-09°15'12"672	-56°50'40"531
-09°15'12"672	-56°51'29"676
-09°15'28"943	-56°51'29"676
-09°15'28"943	-56°51'13"296
-09°15'45"219	-56°51'13"296
-09°15'45"219	-56°49'39"377
-09°17'01"064	-56°49'39"377

-09°17'01"064	-56°53'45"071
-09°16'13"025	-56°53'45"071
-09°16'13"025	-56°55'06"973
-09°16'45"087	-56°55'06"973
-09°16'45"087	-56°56'19"714
-09°17'01"002	-56°56'19"714
-09°17'01"002	-56°56'19"778
-09°16'31"001	-56°56'19"778
-09°16'31"001	-56°56'36"151
-09°15'42"173	-56°56'36"151
-09°15'42"173	-56°56'45"964
-09°15'35"660	-56°56'45"964
-09°15'35"660	-56°56'55"791
-09°15'29"147	-56°56'55"791
-09°15'29"147	-56°57'05"617
-09°15'19"379	-56°57'05"617
-09°15'19"379	-56°57'15"443
-09°15'06"356	-56°57'15"443
-09°15'06"356	-56°57'28"543
-09°14'59"842	-56°57'28"543
-09°14'59"842	-56°57'38"370
-09°14'53"328	-56°57'38"370
-09°14'53"328	-56°57'46"436
-09°14'40"062	-56°57'46"436
-09°14'40"062	-56°57'13"669
-09°14'56"345	-56°57'13"669
-09°14'56"345	-56°56'24"531
-09°15'12"632	-56°56'24"531
-09°15'12"632	-56°53'57"103
-09°14'56"399	-56°53'57"103
-09°14'56"399	-56°55'02"625
-09°14'40"110	-56°55'02"625
-09°14'40"110	-56°56'24"526
-09°14'23"812	-56°56'24"526
-09°14'23"812	-56°56'57"280
-09°14'18"229	-56°56'57"280
-09°14'18"229	-56°49'39"377
-09°14'56"422	-56°52'51"575
-09°15'12"682	-56°52'51"575
-09°15'12"682	-56°53'57"103
-09°15'28"945	-56°53'57"103
-09°15'28"945	-56°52'02"435
-09°15'12"691	-56°52'02"435
-09°15'12"691	-56°51'46"051
-09°14'56"422	-56°51'46"051
-09°14'56"422	-56°52'51"575

ID:

EDEFCD08-BEDF-41E9-A747-5EEFFC60FF73

IMPORTANTE: este serviço possui caráter meramente informativo e, portanto, não dispensa o uso dos instrumentos oficiais pertinentes para produção de efeitos legais. As informações são disponibilizadas no momento e na forma em que são inseridas na base de dados pelos servidores e colaboradores do DNPM.

Dados básicos do processo

Número do processo: 866.691/2015

NUP: 0009718.00008052/2015-56

Tipo de requerimento: Requerimento de Lavra Garimpeira

Fase atual: Requerimento de Lavra Garimpeira

Ativo: Sim

Superintendência: Superintendência / MT

UF: MT

Unidade protocolizadora: MATO GROSSO

Data Protocolo: 08/12/2015 16:27:00

Data Prioridade: 08/12/2015 16:26:51

Pessoas relacionadas:

Tipo de Relação	CPF/CNPJ	Nome	Responsabilidade/Representação	Prazo de Arrendamento	Data de Início	Data Final
Titular\Requerente	11.219.803/0001-58	Cooperativa de Pequenos Mineradores de Ouro e Pedras Preciosas de Alta Floresta			08/12/2015	
Representante Legal	904.568.901-49	Darlan Izautino dos Santos			08/12/2015	
Responsável Técnico	904.568.901-49	Darlan Izautino dos Santos			08/12/2015	

Número do processo de Cadastro da Empresa: 967.034/2009

Títulos: Nenhum título associado.

Substâncias:

Nome	Tipo de uso	Data de início	Data final	Motivo de encerramento
MINÉRIO DE OURO	Industrial	08/12/2015		

Municípios:

Nome
PARANAÍTA /MT

Condição de propriedade do solo:

Tipo
Propriedade de terceiros

Processos associados:

Nenhum processo associado.

Documentos que compõem o processo:

Documento	Data de protocolo
Memorial descritivo	08/12/2015
Planta de situação da área	08/12/2015
Planta de detalhe da área	08/12/2015
Prova de recolhimento de emolumentos	08/12/2015
Instrumento de mandato de procuração	08/12/2015

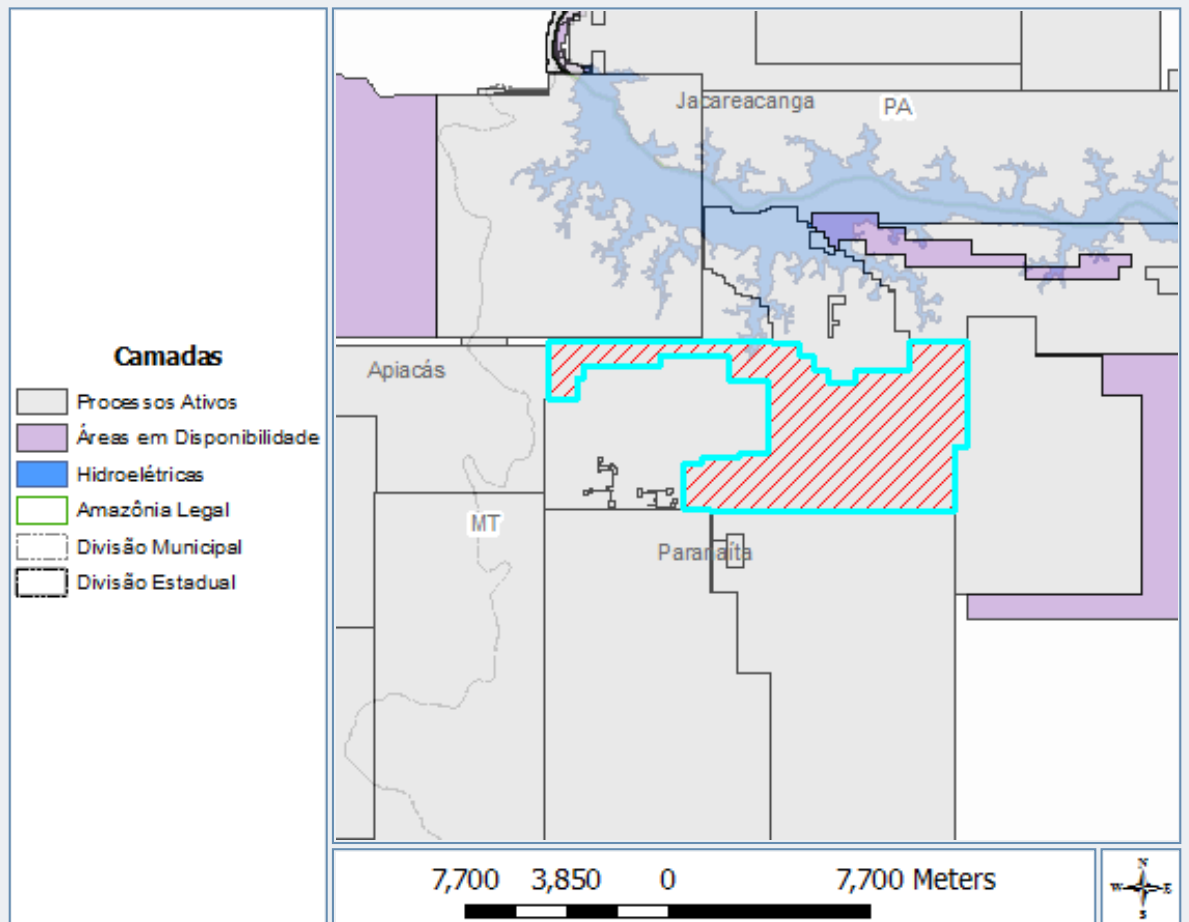
A.R.T. do memorial descritivo	08/12/2015
A.R.T. da planta de situação/detalhe	08/12/2015
Prova n°registro no org.de reg. comércio	08/12/2015
Prova do n° de inscrição no CNPJ	08/12/2015
Cópia dos estatutos ou contrato social	08/12/2015
Eventos:	
Descrição	Data
333 - REQ PLG/REQUERIMENTO LAVRA GARIMPEIRA PROTOCOLIZADO	08/12/2015

IMPORTANTE: este serviço possui caráter meramente informativo e, portanto, não dispensa o uso dos instrumentos oficiais pertinentes para produção de efeitos legais. As informações são disponibilizadas no momento e na forma em que são inseridas na base de dados pelos servidores e colaboradores do DNPM.

Poligonal

Processo: 866.691/2015

Representação gráfica:



Poligonais:

Área (ha):	5742,34	DATUM:	SIRGAS2000
Cota mínima (m):	0	Cota máxima (m):	0
Latitude do ponto de amarração:	-09°16'45"015	Longitude do ponto de amarração:	-57°03'44"489
Descrição do ponto de amarração:	Ponto de amarração	Comprimento do vetor de amarração (m):	0,00
Ângulo do vetor de amarração:	00°00'00"000	Rumo do vetor de amarração:	N

Vértices:

Latitude	Longitude
-09°16'45"015	-57°03'44"489
-09°16'45"015	-56°59'06"849
-09°16'47"294	-56°59'06"849
-09°16'47"294	-56°58'34"084
-09°17'03"574	-56°58'34"084
-09°17'03"574	-56°58'17"703
-09°17'19"850	-56°58'17"703
-09°17'19"850	-56°57'58"046
-09°17'36"127	-56°57'58"046
-09°17'36"127	-56°57'25"281
-09°17'19"860	-56°57'25"281
-09°17'19"860	-56°56'19"747
-09°16'45"112	-56°56'19"747
-09°16'45"112	-56°55'06"797

		-09°18'55"306	-56°55'06"797
		-09°18'55"306	-56°55'23"179
		-09°20'13"432	-56°55'23"179
		-09°20'13"432	-57°00'23"055
		-09°20'11"291	-57°00'23"055
		-09°20'11"291	-57°00'57"256
		-09°19'14"296	-57°00'57"256
		-09°19'14"296	-57°00'34"794
		-09°19'08"280	-57°00'34"794
		-09°19'08"280	-56°59'47"442
		-09°19'02"269	-56°59'47"442
		-09°19'02"269	-56°59'12"837
		-09°17'31"921	-56°59'12"837
		-09°17'31"921	-57°00'00"790
		-09°17'02"100	-57°00'00"790
		-09°17'02"100	-57°01'26"368
		-09°17'14"411	-57°01'26"368
		-09°17'14"411	-57°02'59"853
		-09°17'29"451	-57°02'59"853
		-09°17'29"451	-57°03'06"543
		-09°17'56"562	-57°03'06"543
		-09°17'56"562	-57°03'44"489
		-09°16'45"015	-57°03'44"489

ID: F9D8F582-F174-491D-8740-2D9A6322C415

IMPORTANTE: este serviço possui caráter meramente informativo e, portanto, não dispensa o uso dos instrumentos oficiais pertinentes para produção de efeitos legais. As informações são disponibilizadas no momento e na forma em que são inseridas na base de dados pelos servidores e colaboradores do DNPM.

Dados básicos do processo

Número do processo: 850.135/2011

NUP:

Tipo de requerimento: Requerimento de Autorização de Pesquisa

Fase atual: Autorização de Pesquisa

Ativo: Sim

Superintendência: Superintendência / PA

UF: PA

Unidade protocolizadora: PARÁ

Data Protocolo: 28/02/2011 15:54:00

Data Prioridade: 28/02/2011 15:54:21

Pessoas relacionadas:

Tipo de Relação	CPF/CNPJ	Nome	Responsabilidade/Representação	Prazo de Arrendamento	Data de Início	Data Final
Titular\Requerente	11.499.461/0001-77	Five Star Mineração Ltda.			28/02/2011	
Responsável Técnico	753.468.697-00	Luis Mauricio Ferraiuoli de Azevedo			28/02/2011	

Número do processo de Cadastro da Empresa:

990.183/2010

Títulos:

Número	Descrição	Tipo do Título	Situação do Título	Data de publicação	Data Vencimento
15245	APU3 AUT PESQ/ALVARÁ DE PESQUISA 03 ANOS PUB	Alvará de Pesquisa	Outorgado	03/10/2011	03/10/2014

Substâncias:

Nome	Tipo de uso	Data de início	Data final	Motivo de encerramento
MINÉRIO DE OURO	Industrial	28/02/2011		

Municípios:

Nome
JACAREACANGA /PA

Condição de propriedade do solo:

Tipo
Propriedade de terceiros

Processos associados:

Nenhum processo associado.

Documentos que compõem o processo:

Documento	Data de protocolo
Memorial descritivo	28/02/2011
Planta de situação da área	28/02/2011
Plano dos trabalhos de pesquisa	28/02/2011
Orçamento de pesquisa	28/02/2011

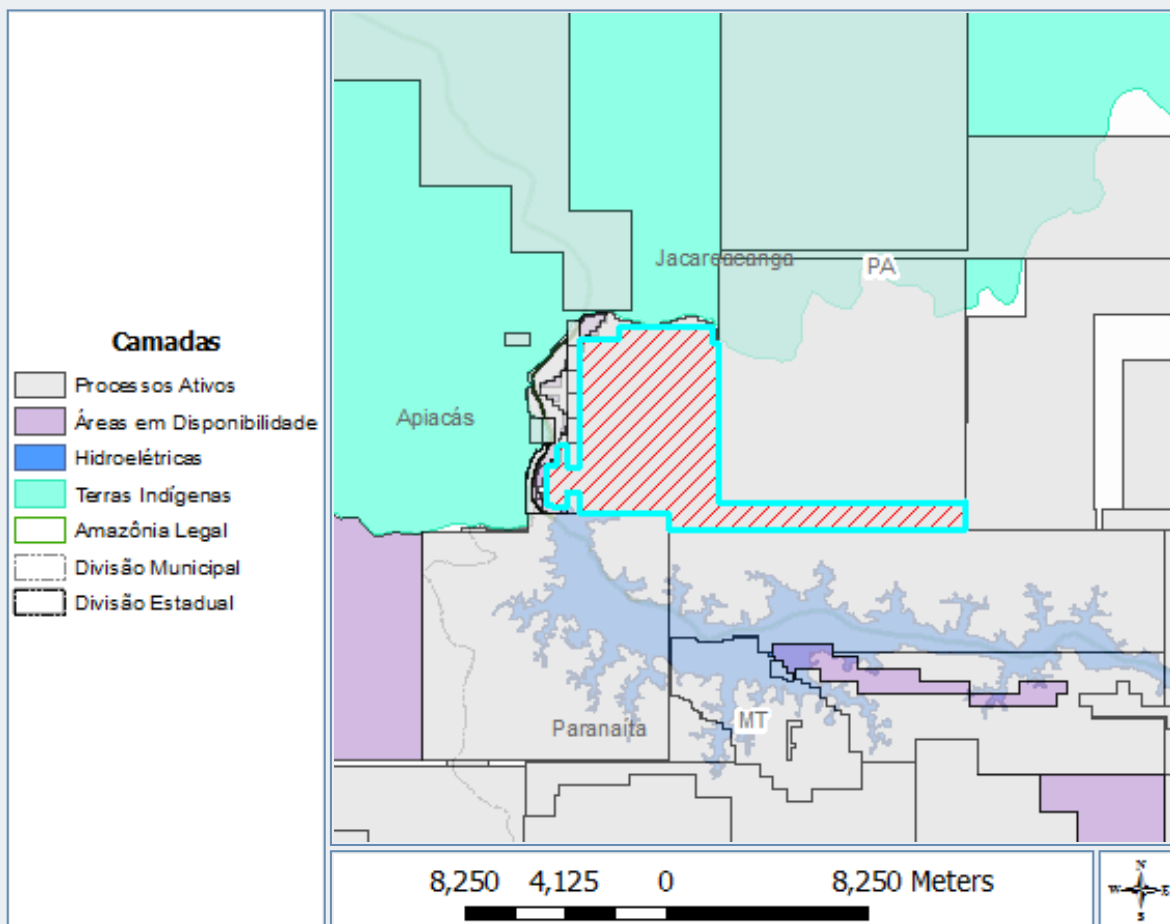
Cronograma de pesquisa	28/02/2011
Prova de recolhimento de emolumentos	28/02/2011
A.R.T. do plano de pesquisa	28/02/2011
A.R.T. do memorial descritivo	28/02/2011
A.R.T. da planta de situação/detalhe	28/02/2011
Eventos:	
Descrição	Data
318 - AUT PESQ/RELATORIO PESQ NÃO APV ART 30 II CM PUB	06/03/2014
795 - AUT PESQ/RELATORIO PESQ NEGATIVO APRESENTADO	02/10/2013
264 - AUT PESQ/PAGAMENTO TAH EFETUADO	31/01/2013
264 - AUT PESQ/PAGAMENTO TAH EFETUADO	25/01/2012
214 - AUT PESQ/COMUNICACAO OCORR OUTRA SUBSTANCI	29/12/2011
209 - AUT PESQ/INICIO DE PESQUISA COMUNICADO	18/11/2011
323 - AUT PESQ/ALVARÁ DE PESQUISA 03 ANOS PUBL	03/10/2011
100 - REQ PESQ/REQUERIMENTO PESQUISA PROTOCOLIZADO	28/02/2011

IMPORTANTE: este serviço possui caráter meramente informativo e, portanto, não dispensa o uso dos instrumentos oficiais pertinentes para produção de efeitos legais. As informações são disponibilizadas no momento e na forma em que são inseridas na base de dados pelos servidores e colaboradores do DNPM.

Poligonal

Processo: 850.135/2011

Representação gráfica:



Poligonais:

Área (ha):	5595,88	DATUM:	SIRGAS2000
Cota mínima (m):	0	Cota máxima (m):	0
Latitude do ponto de amarração:	-09°07'07"838	Longitude do ponto de amarração:	-56°59'37"731
Descrição do ponto de amarração:	Ponto de Amarração coincidente com o primeiro vértice (estudo de áreas)	Comprimento do vetor de amarração (m):	0,00
Ângulo do vetor de amarração:	00°00'00"000	Rumo do vetor de amarração:	N

Vértices:

Latitude	Longitude
-09°07'07"838	-56°59'37"731
-09°07'28"078	-56°59'37"731
-09°07'28"078	-56°59'28"266
-09°11'01"806	-56°59'28"321
-09°11'01"848	-56°54'00"755
-09°10'58"430	-56°54'00"755
-09°10'58"430	-56°54'00"742
-09°11'35"364	-56°54'00"742
-09°11'35"264	-57°00'34"510
-09°11'15"188	-57°00'34"515
-09°11'15"203	-57°02'33"867
-09°10'46"412	-57°02'33"867

-09°10'46"412	-57°02'50"245
-09°11'05"049	-57°02'50"245
-09°11'05"049	-57°03'08"012
-09°11'03"319	-57°03'08"012
-09°11'03"319	-57°03'18"972
-09°10'09"729	-57°03'18"972
-09°10'09"729	-57°03'04"972
-09°09'51"703	-57°03'04"972
-09°09'51"703	-57°03'02"863
-09°09'46"604	-57°03'02"863
-09°09'46"604	-57°03'00"809
-09°09'44"789	-57°03'00"809
-09°09'44"789	-57°02'50"226
-09°10'13"867	-57°02'50"226
-09°10'13"867	-57°02'33"849
-09°09'41"318	-57°02'33"849
-09°09'08"769	-57°02'33"849
-09°09'08"769	-57°02'34"532
-09°09'08"755	-57°02'34"532
-09°09'08"755	-57°02'33"826
-09°08'36"205	-57°02'33"827
-09°08'03"656	-57°02'33"827
-09°08'03"656	-57°02'33"839
-09°07'31"119	-57°02'33"839
-09°07'23"238	-57°02'33"840
-09°07'23"238	-57°02'33"462
-09°07'25"173	-57°02'33"462
-09°07'25"173	-57°02'30"382
-09°07'23"238	-57°02'30"382
-09°07'23"238	-57°01'42"091
-09°07'07"838	-57°01'42"091
-09°07'07"838	-56°59'37"731

ID:

9BE40A6A-A9AC-4FF1-9E7F-8EA838638445

IMPORTANTE: este serviço possui caráter meramente informativo e, portanto, não dispensa o uso dos instrumentos oficiais pertinentes para produção de efeitos legais. As informações são disponibilizadas no momento e na forma em que são inseridas na base de dados pelos servidores e colaboradores do DNPM.

Dados básicos do processo

Número do processo: 866.783/2006

NUP:

Tipo de requerimento: Requerimento de Autorização de Pesquisa

Fase atual: Autorização de Pesquisa

Ativo: Sim

Superintendência: Superintendência / MT

UF: MT

Unidade protocolizadora: MATO GROSSO

Data Protocolo: 10/10/2006 10:08:00

Data Prioridade: 10/10/2006 10:08:00

Pessoas relacionadas:

Tipo de Relação	CPF/CNPJ	Nome	Responsabilidade/Representação	Prazo de Arrendamento	Data de Início	Data Final
Titular/Requerente	00.802.905/0001-85	Geomin Geologia e Mineração Ltda			30/06/2015	
Responsável Técnico	460.075.981-87	Elzio da Silva Barboza	Plano de Pesquisa		10/10/2006	
Representante Legal	460.075.981-87	Elzio da Silva Barboza	Estatutária		10/10/2006	
Titular/Requerente	12.527.781/0001-56	Apiacás Mineração Ltda			10/12/2010	29/06/2015
Titular/Requerente	00.802.905/0001-85	Geomin Geologia e Mineração Ltda			10/10/2006	09/12/2010

Número do processo de Cadastro da Empresa:

966.007/1995

Títulos:

Número	Descrição	Tipo do Título	Situação do Título	Data de publicação	Data Vencimento
0	APR3 AUT PESQ/PRORROGAÇÃO PRAZO 03 ANOS PUBL	Alvará de Pesquisa	Prorrogado	17/02/2014	17/02/2017
6878	APU3 AUT PESQ/ALVARÁ DE PESQUISA 03 ANOS PUB	Alvará de Pesquisa	Outorgado	09/07/2008	09/07/2011

Substâncias:

Nome	Tipo de uso	Data de início	Data final	Motivo de encerramento
MINÉRIO DE OURO	Industrial	10/10/2006		

Municípios:

Nome
PARANAÍTA /MT

Condição de propriedade do

Tipo

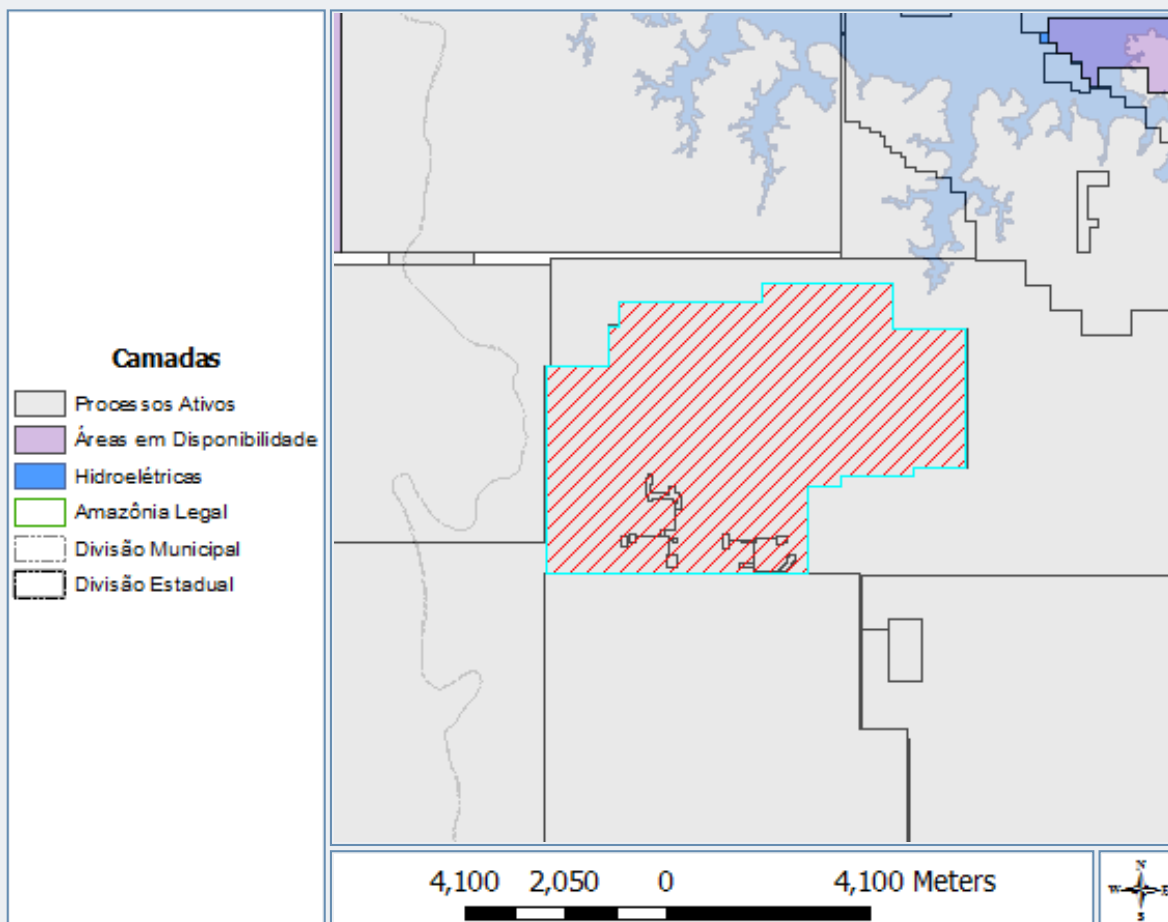
solo:	Propriedade de terceiros
Processos associados:	
Nenhum processo associado.	
Documentos que compõem o processo:	
Documento	Data de protocolo
Memorial descritivo	09/10/2006
Planta de situação da área	09/10/2006
Plano dos trabalhos de pesquisa	09/10/2006
Orçamento de pesquisa	09/10/2006
Cronograma de pesquisa	09/10/2006
Prova de recolhimento de emolumentos	09/10/2006
A.R.T. do plano de pesquisa	09/10/2006
A.R.T. do memorial descritivo	09/10/2006
A.R.T. da planta de situação/detalhe	09/10/2006
Eventos:	
Descrição	Data
236 - AUT PESQ/DOCUMENTO DIVERSO PROTOCOLIZADO	28/08/2015
264 - AUT PESQ/PAGAMENTO TAH EFETUADO	30/07/2015
282 - AUT PESQ/TRANSF DIREITOS -CESSÃO TOTAL EFETIVADA	30/06/2015
281 - AUT PESQ/TRANSF DIREITOS -CESSÃO TOTAL APROVADA	24/06/2015
264 - AUT PESQ/PAGAMENTO TAH EFETUADO	25/07/2014
209 - AUT PESQ/INICIO DE PESQUISA COMUNICADO	10/03/2014
326 - AUT PESQ/PRORROGAÇÃO PRAZO 03 ANOS PUB	17/02/2014
249 - AUT PESQ/TRANSF DIREITOS -CESSÃO TOTAL PROTOCOLIZADA	26/12/2013
255 - AUT PESQ/CUMPRIMENTO EXIGÊNCIA PROTOCOLI	26/11/2012
236 - AUT PESQ/DOCUMENTO DIVERSO PROTOCOLIZADO	05/10/2012
250 - AUT PESQ/EXIGÊNCIA PUBLICADA	27/09/2012
236 - AUT PESQ/DOCUMENTO DIVERSO PROTOCOLIZADO	11/05/2012
621 - AUT PESQ/LICENÇA AMBIENTAL OPERAÇÃO APRESENTADA	27/04/2012
236 - AUT PESQ/DOCUMENTO DIVERSO PROTOCOLIZADO	28/12/2011
236 - AUT PESQ/DOCUMENTO DIVERSO PROTOCOLIZADO	13/12/2011
236 - AUT PESQ/DOCUMENTO DIVERSO PROTOCOLIZADO	21/09/2011
255 - AUT PESQ/CUMPRIMENTO EXIGÊNCIA PROTOCOLI	12/07/2011
250 - AUT PESQ/EXIGÊNCIA PUBLICADA	05/07/2011
236 - AUT PESQ/DOCUMENTO DIVERSO PROTOCOLIZADO	13/05/2011
293 - AUT PESQ/RELATORIO PESQ PARCIAL APRESENTADO	05/05/2011
265 - AUT PESQ/PRORROGAÇÃO PRAZO ALVARÁ SOLICITADO	05/05/2011
264 - AUT PESQ/PAGAMENTO TAH EFETUADO	31/01/2011
282 - AUT PESQ/TRANSF DIREITOS -CESSÃO TOTAL EFETIVADA	21/12/2010
281 - AUT PESQ/TRANSF DIREITOS -CESSÃO TOTAL APROVADA	10/12/2010
249 - AUT PESQ/TRANSF DIREITOS -CESSÃO TOTAL PROTOCOLIZADA	08/11/2010
264 - AUT PESQ/PAGAMENTO TAH EFETUADO	22/01/2010
264 - AUT PESQ/PAGAMENTO TAH EFETUADO	26/01/2009
209 - AUT PESQ/INICIO DE PESQUISA COMUNICADO	07/08/2008
323 - AUT PESQ/ALVARÁ DE PESQUISA 03 ANOS PUBL	09/07/2008
131 - REQ PESQ/EXIGÊNCIA PUBLICADA	17/10/2007
135 - REQ PESQ/CUMPRIMENTO EXIGÊNCIA PROTOCOLI	16/08/2007
100 - REQ PESQ/REQUERIMENTO PESQUISA PROTOCOLIZADO	10/10/2006

IMPORTANTE: este serviço possui caráter meramente informativo e, portanto, não dispensa o uso dos instrumentos oficiais pertinentes para produção de efeitos legais. As informações são disponibilizadas no momento e na forma em que são inseridas na base de dados pelos servidores e colaboradores do DNPM.

Poligonal

Processo: 866.783/2006

Representação gráfica:



Poligonais:

Área (ha):	3792,05	DATUM:	SIRGAS2000
Cota mínima (m):	0	Cota máxima (m):	0
Latitude do ponto de amarração:	-09°20'48"832	Longitude do ponto de amarração:	-57°03'48"483
Descrição do ponto de amarração:	CONFLUENCIA ESTRADA VELHA COM CÓRREGO SEM NOME	Comprimento do vetor de amarração (m):	1.152,00
Ângulo do vetor de amarração:	00°00'00"295	Rumo do vetor de amarração:	NE

Vértices:

Latitude	Longitude
-09°20'11"336	-57°03'48"483
-09°17'56"656	-57°03'48"483
-09°17'56"655	-57°03'06"607
-09°17'29"542	-57°03'06"607
-09°17'29"542	-57°02'59"923
-09°17'14"471	-57°02'59"924
-09°17'14"465	-57°01'26"442
-09°17'02"129	-57°01'26"443
-09°17'02"116	-57°00'00"859
-09°17'31"928	-57°00'00"854
-09°17'31"919	-56°59'12"884
-09°19'02"274	-56°59'12"864

	-09°19'02"281	-56°59'47"468
	-09°19'08"302	-56°59'47"467
	-09°19'08"310	-57°00'34"818
	-09°19'14"332	-57°00'34"817
	-09°19'14"335	-57°00'57"264
	-09°20'11"325	-57°00'57"256
	-09°20'11"336	-57°03'48"483

ID: 762D9280-9031-43CD-A0D0-9B2A6A8B36D3

IMPORTANTE: este serviço possui caráter meramente informativo e, portanto, não dispensa o uso dos instrumentos oficiais pertinentes para produção de efeitos legais. As informações são disponibilizadas no momento e na forma em que são inseridas na base de dados pelos servidores e colaboradores do DNPM.

Dados básicos do processo

Número do processo: 867.404/2010

NUP:

Tipo de requerimento: Requerimento de Disponibilidade para pesquisa

Fase atual: Autorização de Pesquisa

Ativo: Sim

Superintendência: Superintendência / MT

UF: MT

Unidade protocolizadora: MATO GROSSO

Data Protocolo: 06/12/2010 12:15:00

Data Prioridade: 05/05/2008 10:36:00

Pessoas relacionadas:

Tipo de Relação	CPF/CNPJ	Nome	Responsabilidade/Representação	Prazo de Arrendamento	Data de Início	Data Final
Titular\Requerente	12.527.781/0001-56	Apiacás Mineração Ltda			05/03/2012	
Representante Legal	151.481.300-91	Alvaro Pizzato Quadros			06/12/2010	
Responsável Técnico	567.157.651-20	Elaine Bernadete Ganzer			06/12/2010	
Titular\Requerente	00.802.905/0001-85	Geomin Geologia e Mineração Ltda			06/12/2010	04/03/2012

Número do processo de Cadastro da Empresa:

961.986/2010

Títulos:

Número	Descrição	Tipo do Título	Situação do Título	Data de publicação	Data Vencimento
0	APR3 AUT PESQ/PRORROGAÇÃO PRAZO 03 ANOS PUBL	Alvará de Pesquisa	Prorrogado	29/09/2015	29/09/2018
1385	APU3 AUT PESQ/ALVARÁ DE PESQUISA 03 ANOS PUB	Alvará de Pesquisa	Outorgado	10/02/2011	10/02/2014

Substâncias:

Nome	Tipo de uso	Data de início	Data final	Motivo de encerramento
MINÉRIO DE OURO	Industrial	06/12/2010		

Municípios:

Nome
PARANAÍTA /MT

Condição de propriedade do solo:

Tipo
Propriedade de terceiros

Processos associados:

Processo	Titular	Tipo de associação	Data da associação	Data da desassociação	Processo Original	Observação
----------	---------	--------------------	--------------------	-----------------------	-------------------	------------

867.404/2010	Apiacás Mineração Ltda	Disponibilidade	06/12/2010		866.311/2008 *
--------------	---------------------------	-----------------	------------	--	----------------

Documentos que compõem o processo:

Documento	Data de protocolo
Plano dos trabalhos de pesquisa	06/12/2010
Prova de recolhimento de emolumentos	06/12/2010
A.R.T. do plano de pesquisa	06/12/2010

Eventos:

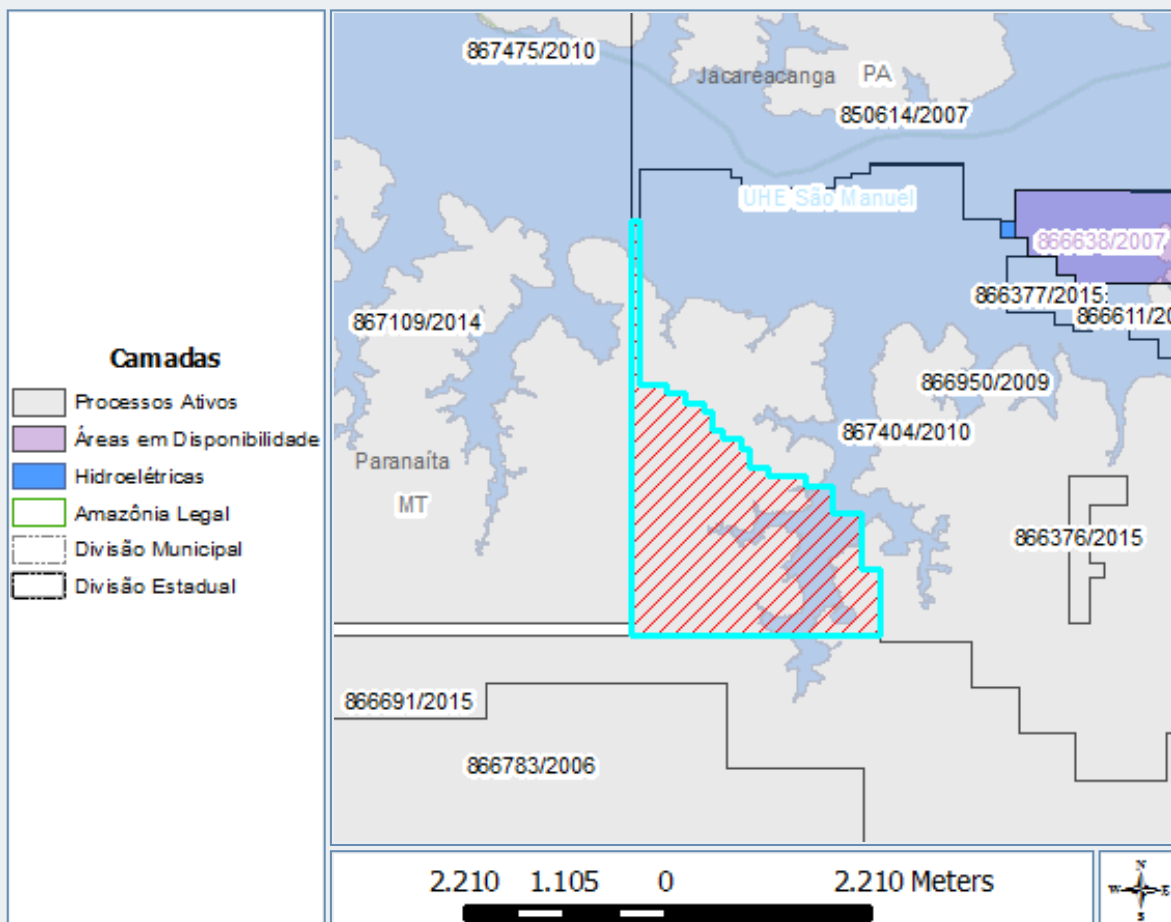
Descrição	Data
209 - AUT PESQ/INICIO DE PESQUISA COMUNICADO	15/10/2015
326 - AUT PESQ/PRORROGAÇÃO PRAZO 03 ANOS PUB	29/09/2015
249 - AUT PESQ/TRANSF DIREITOS -CESSÃO TOTAL PROTOCOLIZADA	26/12/2013
293 - AUT PESQ/RELATORIO PESQ PARCIAL APRESENTADO	11/12/2013
265 - AUT PESQ/PRORROGAÇÃO PRAZO ALVARÁ SOLICITADO	11/12/2013
264 - AUT PESQ/PAGAMENTO TAH EFETUADO	23/07/2013
264 - AUT PESQ/PAGAMENTO TAH EFETUADO	31/07/2012
236 - AUT PESQ/DOCUMENTO DIVERSO PROTOCOLIZADO	14/05/2012
282 - AUT PESQ/TRANSF DIREITOS -CESSÃO TOTAL EFETIVADA	14/03/2012
281 - AUT PESQ/TRANSF DIREITOS -CESSÃO TOTAL APROVADA	05/03/2012
236 - AUT PESQ/DOCUMENTO DIVERSO PROTOCOLIZADO	28/12/2011
236 - AUT PESQ/DOCUMENTO DIVERSO PROTOCOLIZADO	13/12/2011
264 - AUT PESQ/PAGAMENTO TAH EFETUADO	02/09/2011
642 - AUT PESQ/PAGAMENTO MULTA EFETUADO-TAH	02/09/2011
635 - AUT PESQ/AUTO INFRAÇÃO MULTA-TAH	18/08/2011
249 - AUT PESQ/TRANSF DIREITOS -CESSÃO TOTAL PROTOCOLIZADA	04/08/2011
209 - AUT PESQ/INICIO DE PESQUISA COMUNICADO	17/03/2011
323 - AUT PESQ/ALVARÁ DE PESQUISA 03 ANOS PUBL	10/02/2011
100 - REQ PESQ/REQUERIMENTO PESQUISA PROTOCOLIZADO	06/12/2010

IMPORTANTE: este serviço possui caráter meramente informativo e, portanto, não dispensa o uso dos instrumentos oficiais pertinentes para produção de efeitos legais. As informações são disponibilizadas no momento e na forma em que são inseridas na base de dados pelos servidores e colaboradores do DNPM.

Poligonal

Processo: 867.404/2010

Representação gráfica:



Poligonais:

Área (ha):	538,62	DATUM:	SIRGAS2000
Cota mínima (m):	0	Cota máxima (m):	0
Latitude do ponto de amarração:	-09°16'44"995	Longitude do ponto de amarração:	-56°59'06"877
Descrição do ponto de amarração:	Ponto de amarração	Comprimento do vetor de amarração (m):	0,00
Ângulo do vetor de amarração:	00°00'00"000	Rumo do vetor de amarração:	N

Vértices:

Latitude	Longitude
-09°16'44"995	-56°59'06"877
-09°16'21"163	-56°59'06"877
-09°16'21"163	-56°59'13"429
-09°16'01"634	-56°59'13"429
-09°16'01"634	-56°59'23"259
-09°15'51"869	-56°59'23"258
-09°15'51"869	-56°59'33"088
-09°15'48"614	-56°59'33"087
-09°15'48"614	-56°59'46"193
-09°15'45"359	-56°59'46"193
-09°15'45"359	-56°59'52"746
-09°15'38"849	-56°59'52"745
-09°15'38"849	-56°59'56"022
-09°15'35"594	-56°59'56"022

		-09°15'35"594	-57°00'02"574
		-09°15'32"339	-57°00'02"574
		-09°15'32"339	-57°00'05"850
		-09°15'25"829	-57°00'05"850
		-09°15'25"829	-57°00'09"126
		-09°15'22"574	-57°00'09"126
		-09°15'22"574	-57°00'15"679
		-09°15'19"319	-57°00'15"679
		-09°15'19"318	-57°00'22"232
		-09°15'16"063	-57°00'22"232
		-09°15'16"063	-57°00'32"061
		-09°14'18"167	-57°00'32"056
		-09°14'18"167	-57°00'34"540
		-09°16'40"598	-57°00'34"550
		-09°16'40"598	-57°00'34"685
		-09°16'44"992	-57°00'34"685
		-09°16'44"995	-56°59'06"877

ID: A686C5F5-1028-4905-8217-613726446429

IMPORTANTE: este serviço possui caráter meramente informativo e, portanto, não dispensa o uso dos instrumentos oficiais pertinentes para produção de efeitos legais. As informações são disponibilizadas no momento e na forma em que são inseridas na base de dados pelos servidores e colaboradores do DNPM.

Dados básicos do processo

Número do processo: 866.950/2009

NUP:

Tipo de requerimento: Requerimento de Autorização de Pesquisa

Fase atual: Autorização de Pesquisa

Ativo: Sim

Superintendência: Superintendência / MT

UF: MT

Unidade protocolizadora: MATO GROSSO

Data Protocolo: 29/12/2009 09:54:00

Data Prioridade: 29/12/2009 09:53:41

Pessoas relacionadas:

Tipo de Relação	CPF/CNPJ	Nome	Responsabilidade/Representação	Prazo de Arrendamento	Data de Início	Data Final
Titular/Requerente	00.802.905/0001-85	Geomin Geologia e Mineração Ltda			30/06/2015	
Representante Legal	618.537.801-97	Carlos José Fernandes			29/12/2009	
Responsável Técnico	618.537.801-97	Carlos José Fernandes			29/12/2009	
Titular/Requerente	12.527.781/0001-56	Apiacás Mineração Ltda			10/12/2010	29/06/2015
Titular/Requerente	00.802.905/0001-85	Geomin Geologia e Mineração Ltda			29/12/2009	09/12/2010

Número do processo de Cadastro da Empresa:

966.007/1995

Títulos:

Número	Descrição	Tipo do Título	Situação do Título	Data de publicação	Data Vencimento
0	APR3 AUT PESQ/PRORROGAÇÃO PRAZO 03 ANOS PUBL	Alvará de Pesquisa	Prorrogado	17/02/2014	17/02/2017
2669	APU3 AUT PESQ/ALVARÁ DE PESQUISA 03 ANOS PUB	Alvará de Pesquisa	Outorgado	24/03/2010	24/03/2013

Substâncias:

Nome	Tipo de uso	Data de início	Data final	Motivo de encerramento
MINÉRIO DE OURO	Industrial	29/12/2009		

Municípios:

Nome
PARANAÍTA /MT

Condição de propriedade do

Tipo

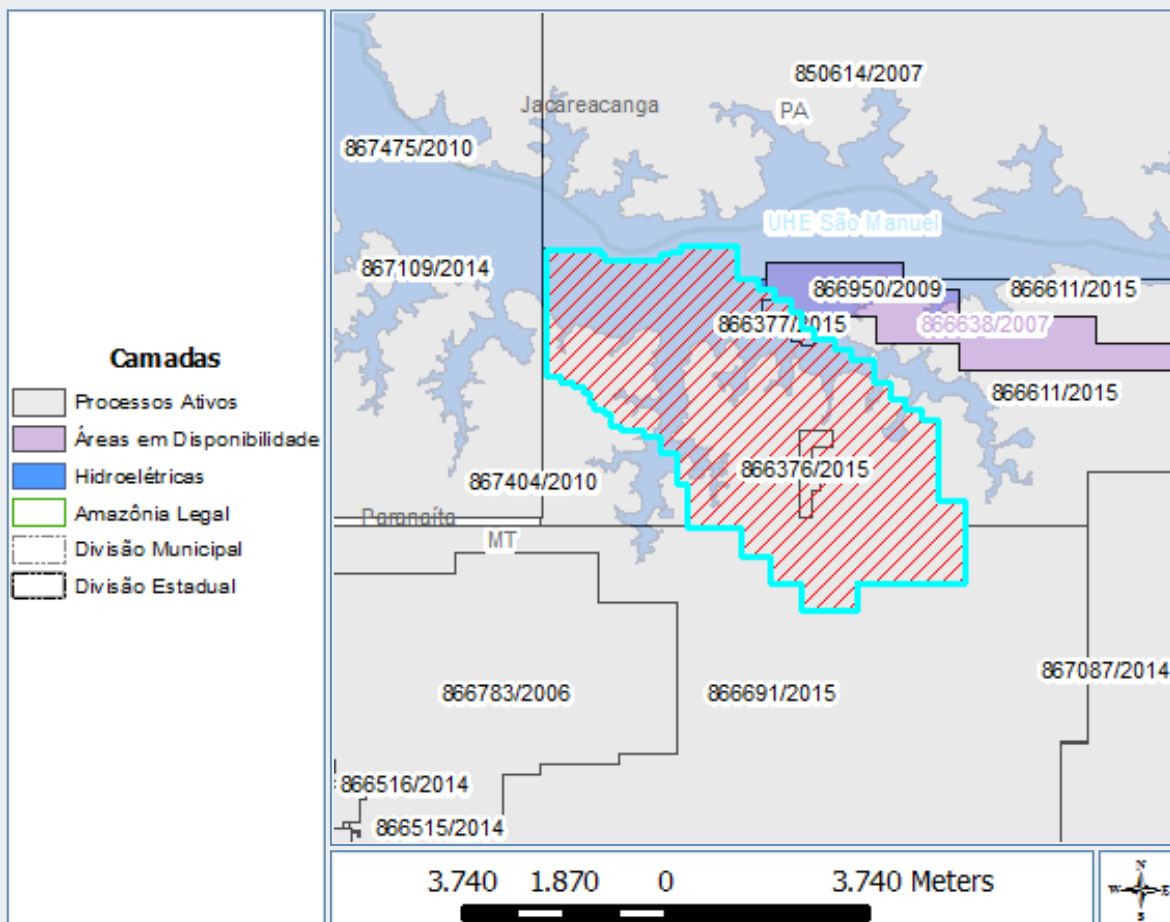
solo:	Propriedade de terceiros	
Processos associados:		
Nenhum processo associado.		
Documentos que compõem o processo:		
Documento	Data de protocolo	
Memorial descritivo	29/12/2009	
Planta de situação da área	29/12/2009	
Plano dos trabalhos de pesquisa	29/12/2009	
Orçamento de pesquisa	29/12/2009	
Cronograma de pesquisa	29/12/2009	
Prova de recolhimento de emolumentos	29/12/2009	
A.R.T. do plano de pesquisa	29/12/2009	
A.R.T. do memorial descritivo	29/12/2009	
A.R.T. da planta de situação/detalhe	29/12/2009	
Eventos:		
Descrição	Data	
236 - AUT PESQ/DOCUMENTO DIVERSO PROTOCOLIZADO	28/08/2015	
264 - AUT PESQ/PAGAMENTO TAH EFETUADO	30/07/2015	
236 - AUT PESQ/DOCUMENTO DIVERSO PROTOCOLIZADO	23/07/2015	
282 - AUT PESQ/TRANSF DIREITOS -CESSÃO TOTAL EFETIVADA	30/06/2015	
281 - AUT PESQ/TRANSF DIREITOS -CESSÃO TOTAL APROVADA	24/06/2015	
264 - AUT PESQ/PAGAMENTO TAH EFETUADO	25/07/2014	
209 - AUT PESQ/INICIO DE PESQUISA COMUNICADO	10/03/2014	
326 - AUT PESQ/PRORROGAÇÃO PRAZO 03 ANOS PUB	17/02/2014	
249 - AUT PESQ/TRANSF DIREITOS -CESSÃO TOTAL PROTOCOLIZADA	26/12/2013	
293 - AUT PESQ/RELATORIO PESQ PARCIAL APRESENTADO	21/01/2013	
265 - AUT PESQ/PRORROGAÇÃO PRAZO ALVARÁ SOLICITADO	21/01/2013	
264 - AUT PESQ/PAGAMENTO TAH EFETUADO	31/07/2012	
236 - AUT PESQ/DOCUMENTO DIVERSO PROTOCOLIZADO	11/05/2012	
667 - PARCELAMENTO MULTA QUITADO	30/03/2012	
654 - AUT PESQ/PARCELAMENTO TAH QUITADO	29/03/2012	
641 - AUT PESQ/MULTA APLICADA-TAH	06/01/2012	
236 - AUT PESQ/DOCUMENTO DIVERSO PROTOCOLIZADO	28/12/2011	
236 - AUT PESQ/DOCUMENTO DIVERSO PROTOCOLIZADO	13/12/2011	
236 - AUT PESQ/DOCUMENTO DIVERSO PROTOCOLIZADO	21/09/2011	
635 - AUT PESQ/AUTO INFRAÇÃO MULTA-TAH	18/08/2011	
282 - AUT PESQ/TRANSF DIREITOS -CESSÃO TOTAL EFETIVADA	21/12/2010	
281 - AUT PESQ/TRANSF DIREITOS -CESSÃO TOTAL APROVADA	10/12/2010	
249 - AUT PESQ/TRANSF DIREITOS -CESSÃO TOTAL PROTOCOLIZADA	08/11/2010	
264 - AUT PESQ/PAGAMENTO TAH EFETUADO	28/07/2010	
209 - AUT PESQ/INICIO DE PESQUISA COMUNICADO	19/04/2010	
323 - AUT PESQ/ALVARÁ DE PESQUISA 03 ANOS PUBL	24/03/2010	
100 - REQ PESQ/REQUERIMENTO PESQUISA PROTOCOLIZADO	29/12/2009	

IMPORTANTE: este serviço possui caráter meramente informativo e, portanto, não dispensa o uso dos instrumentos oficiais pertinentes para produção de efeitos legais. As informações são disponibilizadas no momento e na forma em que são inseridas na base de dados pelos servidores e colaboradores do DNPM.

Poligonal

Processo: 866.950/2009

Representação gráfica:



Poligonais:

Área (ha):	2958,18	DATUM:	SIRGAS2000
Cota mínima (m):	0	Cota máxima (m):	0
Latitude do ponto de amarração:	-09°13'58"068	Longitude do ponto de amarração:	-56°58'37"380
Descrição do ponto de amarração:	Ponto de Amarração coincidente com o primeiro vértice (estudo de áreas)	Comprimento do vetor de amarração (m):	0,00
Ângulo do vetor de amarração:	00°00'00"000	Rumo do vetor de amarração:	N

Vértices:

Latitude	Longitude
-09°13'58"068	-56°58'37"380
-09°14'17"487	-56°58'37"389
-09°14'17"487	-56°58'37"361
-09°14'17"599	-56°58'37"361
-09°14'17"599	-56°58'24"284
-09°14'18"075	-56°58'24"284
-09°14'18"075	-56°58'24"257
-09°14'24"109	-56°58'24"257
-09°14'24"109	-56°58'14"429
-09°14'30"619	-56°58'14"429
-09°14'30"619	-56°58'04"600
-09°14'37"129	-56°58'04"600

-09°14'37"129	-56°57'58"048
-09°14'46"893	-56°57'58"048
-09°14'46"893	-56°57'51"495
-09°14'53"403	-56°57'51"495
-09°14'53"403	-56°57'38"389
-09°14'59"913	-56°57'38"389
-09°14'59"913	-56°57'28"560
-09°15'06"422	-56°57'28"560
-09°15'06"422	-56°57'15"455
-09°15'19"441	-56°57'15"455
-09°15'19"441	-56°57'05"626
-09°15'29"205	-56°57'05"626
-09°15'29"205	-56°56'55"796
-09°15'35"715	-56°56'55"796
-09°15'35"715	-56°56'45"967
-09°15'42"224	-56°56'45"967
-09°15'42"224	-56°56'36"138
-09°15'51"569	-56°56'36"138
-09°16'30"997	-56°56'36"151
-09°16'30"997	-56°56'36"138
-09°16'31"046	-56°56'36"138
-09°16'31"046	-56°56'19"769
-09°17'01"002	-56°56'19"778
-09°17'01"002	-56°56'19"752
-09°17'19"865	-56°56'19"752
-09°17'19"860	-56°57'25"280
-09°17'19"869	-56°57'25"280
-09°17'36"131	-56°57'25"281
-09°17'36"128	-56°57'58"047
-09°17'19"873	-56°57'58"046
-09°17'19"853	-56°57'58"046
-09°17'19"851	-56°58'17"706
-09°17'03"576	-56°58'17"704
-09°17'03"574	-56°58'34"087
-09°16'47"300	-56°58'34"084
-09°16'47"294	-56°59'06"849
-09°16'45"094	-56°59'06"849
-09°16'45"094	-56°59'06"854
-09°16'21"283	-56°59'06"854
-09°16'21"283	-56°59'06"877
-09°16'21"163	-56°59'06"877
-09°16'21"163	-56°59'13"406
-09°16'01"754	-56°59'13"406
-09°16'01"754	-56°59'13"429
-09°16'01"634	-56°59'13"429
-09°16'01"634	-56°59'23"234
-09°15'51"988	-56°59'23"234
-09°15'51"988	-56°59'23"259
-09°15'51"869	-56°59'23"259
-09°15'51"869	-56°59'33"062
-09°15'48"733	-56°59'33"062
-09°15'48"733	-56°59'33"088
-09°15'48"614	-56°59'33"088
-09°15'48"614	-56°59'46"168
-09°15'45"477	-56°59'46"168
-09°15'45"477	-56°59'46"193
-09°15'45"359	-56°59'46"193
-09°15'45"359	-56°59'52"720
-09°15'38"967	-56°59'52"720
-09°15'38"967	-56°59'52"746
-09°15'38"849	-56°59'52"746
-09°15'38"849	-56°59'55"996
-09°15'35"712	-56°59'55"996
-09°15'35"712	-56°59'56"022
-09°15'35"594	-56°59'56"022
-09°15'35"594	-57°00'02"548
-09°15'32"456	-57°00'02"548

-09°15'32"456	-57°00'02"574
-09°15'32"339	-57°00'02"574
-09°15'32"338	-57°00'05"824
-09°15'25"946	-57°00'05"824
-09°15'25"946	-57°00'05"850
-09°15'25"829	-57°00'05"850
-09°15'25"829	-57°00'09"100
-09°15'22"691	-57°00'09"100
-09°15'22"691	-57°00'09"127
-09°15'22"574	-57°00'09"127
-09°15'22"573	-57°00'15"652
-09°15'19"435	-57°00'15"652
-09°15'19"435	-57°00'15"679
-09°15'19"318	-57°00'15"679
-09°15'19"318	-57°00'22"205
-09°15'16"180	-57°00'22"205
-09°15'16"180	-57°00'22"232
-09°15'16"063	-57°00'22"232
-09°15'16"063	-57°00'32"034
-09°13'59"688	-57°00'32"033
-09°13'59"688	-56°59'59"283
-09°14'02"803	-56°59'59"285
-09°14'02"803	-56°59'59"263
-09°14'02"946	-56°59'59"263
-09°14'02"946	-56°59'56"009
-09°14'06"056	-56°59'56"010
-09°14'06"056	-56°59'55"987
-09°14'06"202	-56°59'55"987
-09°14'06"202	-56°59'23"227
-09°14'02"949	-56°59'23"227
-09°14'02"949	-56°59'16"674
-09°14'01"322	-56°59'16"674
-09°14'01"322	-56°59'10"122
-09°13'58"068	-56°59'10"122
-09°13'58"068	-56°58'37"380

ID:

6115CACC-B987-4AF2-8DA8-63D580F9E9C3

IMPORTANTE: este serviço possui caráter meramente informativo e, portanto, não dispensa o uso dos instrumentos oficiais pertinentes para produção de efeitos legais. As informações são disponibilizadas no momento e na forma em que são inseridas na base de dados pelos servidores e colaboradores do DNPM.



Departamento Nacional de Produção Mineral

Dados básicos do processo

Número do processo: 867.475/2010
 NUP:
 Tipo de requerimento: Requerimento de Lavra Garimpeira
 Fase atual: Lavra Garimpeira
 Ativo: Sim
 Superintendência: Superintendência / MT
 UF: PA, MT
 Unidade protocolizadora: MATO GROSSO
 Data Protocolo: 16/12/2010 16:46:00
 Data Prioridade: 16/12/2010 16:45:30

Pessoas relacionadas:

Tipo de Relação	CPF/CNPJ	Nome	Responsabilidade/Representação	Prazo de Arrendamento	Data de Início	Data Final
Titular\Requerente	11.219.803/0001-58	Cooperativa de Pequenos Mineradores de Ouro e Pedras Preciosas de Alta Floresta			16/12/2010	
Representante Legal	904.568.901-49	Darlan Izautino dos Santos			16/12/2010	
Responsável Técnico	904.568.901-49	Darlan Izautino dos Santos			16/12/2010	

Número do processo de Cadastro da Empresa: 967.034/2009

Títulos:

Número	Descrição	Tipo do Título	Situação do Título	Data de publicação	Data Vencimento
34	PLGR CONC LAV/PERMISSÃO DE LAVRA GARIMPEIRA	Permissão de Lavra Garimpeira	Outorgado	22/07/2011	22/07/2016

Substâncias:

Nome	Tipo de uso	Data de início	Data final	Motivo de encerramento
MINÉRIO DE OURO	Industrial	16/12/2010		

Municípios:

Nome
JACAREACANGA /PA
APIACÁS /MT
PARANAÍTA /MT

Condição de propriedade do solo:

Tipo
Terreno da União

Processos associados:

Nenhum processo associado.

Documentos que compõem o processo:

Documento	Data de protocolo
Memorial descritivo	16/12/2010
Planta de situação da área	16/12/2010
Planta de detalhe da área	16/12/2010
Prova de recolhimento de emolumentos	16/12/2010
Instrumento de mandato de procuração	16/12/2010
A.R.T. do memorial descritivo	16/12/2010
A.R.T. da planta de situação/detalhe	16/12/2010
Prova nº registro no org. de reg. comércio	16/12/2010
Prova do nº de inscrição no CNPJ	16/12/2010
Cópia dos estatutos ou contrato social	16/12/2010

Eventos:

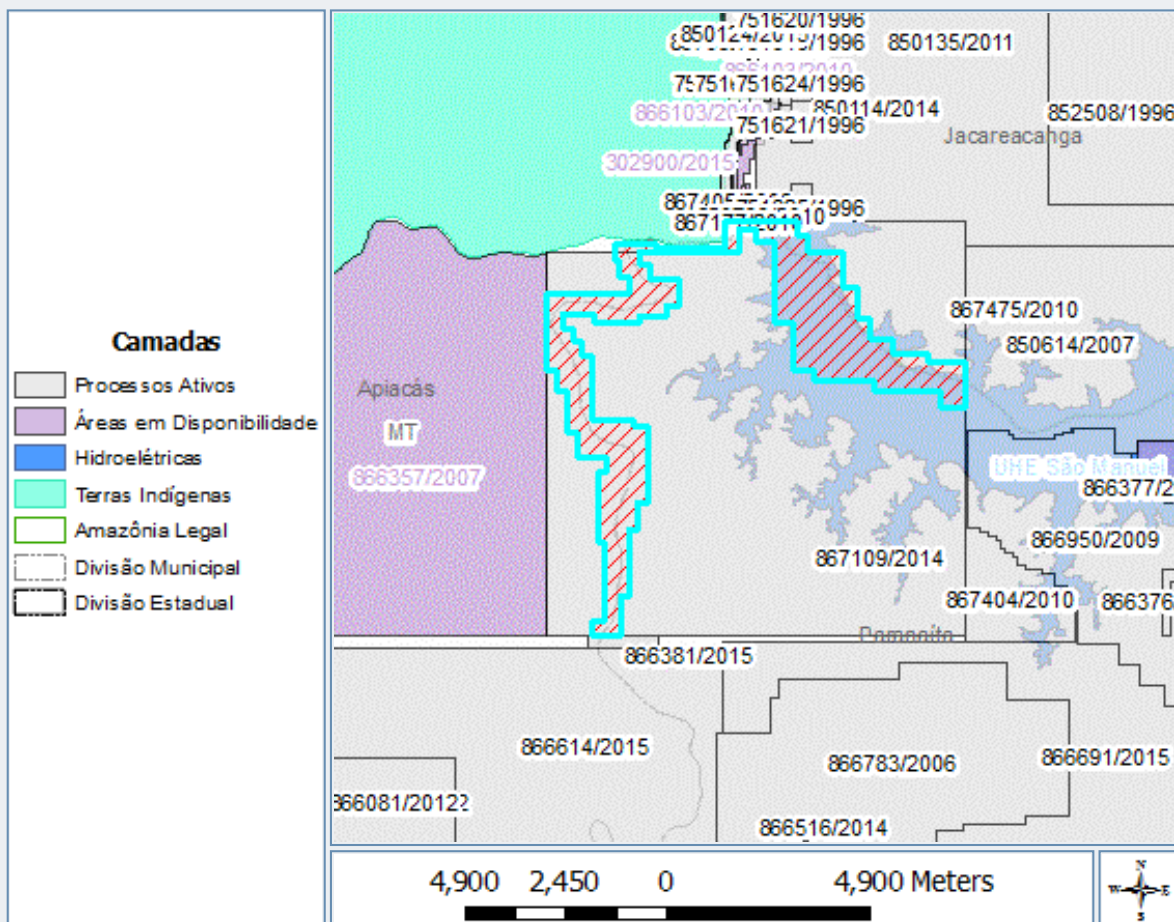
Descrição	Data
1403 - PLG/LICENÇA AMBIENTAL PROTOCOLIZADA	25/04/2014
1403 - PLG/LICENÇA AMBIENTAL PROTOCOLIZADA	04/04/2014
513 - PLG/PERMISSÃO LAVRA GARIMPEIRA PUBL	22/07/2011
1402 - REQ PLG/LICENÇA AMBIENTAL PROTOCOLIZADA	14/01/2011
333 - REQ PLG/REQUERIMENTO LAVRA GARIMPEIRA PROTOCOLIZADO	16/12/2010

IMPORTANTE: este serviço possui caráter meramente informativo e, portanto, não dispensa o uso dos instrumentos oficiais pertinentes para produção de efeitos legais. As informações são disponibilizadas no momento e na forma em que são inseridas na base de dados pelos servidores e colaboradores do DNPM.

Poligonal

Processo: 867.475/2010

Representação gráfica:



Poligonais:

Área (ha):	1859,69	DATUM:	SIRGAS2000
Cota mínima (m):	0	Cota máxima (m):	0
Latitude do ponto de amarração:	-09°11'15"211	Longitude do ponto de amarração:	-57°02'46"338
Descrição do ponto de amarração:	Ponto de Amarração coincidente com o primeiro vértice (estudo de áreas)	Comprimento do vetor de amarração (m):	0,00
Ângulo do vetor de amarração:	00°00'00"000	Rumo do vetor de amarração:	N

Vértices:

Latitude	Longitude
-09°11'15"211	-57°02'46"338
-09°11'26"121	-57°02'46"338
-09°11'26"121	-57°02'38"352
-09°11'39"173	-57°02'38"352
-09°11'39"173	-57°02'09"253
-09°12'07"498	-57°02'09"253
-09°12'07"498	-57°01'58"230
-09°12'32"340	-57°01'58"230
-09°12'32"340	-57°01'48"379
-09°12'48"128	-57°01'48"379
-09°12'48"128	-57°01'30"772
-09°12'59"698	-57°01'30"772

-09°12'59"698	-57°01'02"979
-09°13'06"558	-57°01'02"979
-09°13'06"558	-57°00'34"563
-09°13'42"094	-57°00'34"581
-09°13'42"094	-57°00'52"705
-09°13'28"388	-57°00'52"705
-09°13'28"388	-57°01'44"955
-09°13'21"094	-57°01'44"955
-09°13'21"094	-57°02'32"512
-09°13'11"594	-57°02'32"512
-09°13'11"594	-57°02'49"630
-09°12'35"276	-57°02'49"630
-09°12'35"276	-57°03'04"195
-09°11'31"883	-57°03'04"195
-09°11'31"883	-57°03'17"895
-09°11'22"427	-57°03'17"895
-09°11'22"427	-57°03'30"863
-09°11'39"672	-57°03'30"863
-09°11'39"672	-57°04'49"557
-09°11'48"685	-57°04'49"557
-09°11'48"685	-57°04'40"953
-09°12'00"166	-57°04'40"953
-09°12'00"166	-57°04'18"283
-09°12'22"466	-57°04'18"283
-09°12'22"465	-57°04'28"172
-09°12'29"332	-57°04'28"172
-09°12'29"331	-57°04'49"553
-09°12'34"916	-57°04'49"553
-09°12'34"915	-57°05'24"683
-09°12'28"837	-57°05'24"683
-09°12'28"837	-57°05'49"515
-09°12'39"168	-57°05'49"515
-09°12'39"168	-57°05'42"223
-09°12'48"994	-57°05'42"223
-09°12'48"994	-57°05'34"904
-09°13'01"597	-57°05'34"904
-09°13'01"597	-57°05'26"746
-09°13'50"724	-57°05'26"746
-09°13'50"724	-57°04'53"836
-09°13'57"099	-57°04'53"836
-09°13'57"099	-57°04'43"128
-09°14'56"643	-57°04'43"128
-09°14'56"643	-57°04'51"309
-09°15'17"332	-57°04'51"309
-09°15'17"332	-57°04'58"121
-09°16'10"315	-57°04'58"121
-09°16'10"315	-57°05'04"543
-09°16'40"711	-57°05'04"543
-09°16'40"711	-57°05'26"150
-09°16'29"033	-57°05'26"150
-09°16'29"033	-57°05'17"107
-09°15'27"850	-57°05'17"107
-09°15'27"850	-57°05'21"943
-09°14'31"719	-57°05'21"943
-09°14'31"719	-57°05'15"870
-09°14'20"604	-57°05'15"870
-09°14'20"604	-57°05'38"158
-09°14'00"837	-57°05'38"158
-09°14'00"837	-57°05'46"743
-09°13'29"213	-57°05'46"743
-09°13'29"213	-57°05'54"103
-09°13'12"435	-57°05'54"103
-09°13'12"435	-57°06'02"083
-09°12'12"977	-57°06'02"083
-09°12'12"977	-57°04'57"012
-09°11'59"692	-57°04'57"012
-09°11'59"692	-57°05'05"162

		-09°11'46"394	-57°05'05"162
		-09°11'46"394	-57°05'09"732
		-09°11'32"395	-57°05'09"732
		-09°11'32"395	-57°04'36"150
		-09°11'36"546	-57°04'36"150
		-09°11'36"546	-57°03'42"923
		-09°11'25"665	-57°03'42"923
		-09°11'24"872	-57°03'42"655
		-09°11'18"452	-57°03'42"654
		-09°11'15"220	-57°03'42"923
		-09°11'15"211	-57°03'42"924
		-09°11'15"211	-57°02'46"338

ID: 1B96A9D6-9855-439B-9DA1-1730BBA699DB

IMPORTANTE: este serviço possui caráter meramente informativo e, portanto, não dispensa o uso dos instrumentos oficiais pertinentes para produção de efeitos legais. As informações são disponibilizadas no momento e na forma em que são inseridas na base de dados pelos servidores e colaboradores do DNPM.

ANEXO II

Ficha cadastral dos garimpeiros das lavras de ouro à céu aberto

Cadastro Socioeconômico dos Garimpos
Garimpo 2

Localização da Lavra		
Data	Coordenada	Situação
11/11/2015	21 L 458811 mE /8974641 mN	<input type="checkbox"/> Dentro da AID da UHE São Manoel <input checked="" type="checkbox"/> Fora da AID da UHE São Manoel
Observações		
O garimpo está inserido no processo 866.950/2009.		

Informações Gerais	
Número de Pessoas Envolvidas (Presentes no momento da Vistoria)	
Data	Quantidade
11/11/2015	5
Jornadas de Trabalho	
Quantidade de horas diárias de trabalho: 8h	
Quantidade de dias trabalhados por semana: 6 dias	
Exploração média de ouro: não informado	
Equipamentos Utilizados	
Esteira (trator); retroescavadeira (pc); motores MWM; e dragas	
Principais Fornecedores	
Não informado	

Cadastro do Pessoal Envolvido					
Nome	Idade	Função	Mês de Cadastro		
			01/15	04/15	11/15
Aguinaldo Rodrigues Lopes	44	Garimpeiro			X
Carlos Henrique da Silva	41	Garimpeiro			X
José Carlos da Silva	53	Garimpeiro			X
Sérgio Sousa Teixeira	45	Garimpeiro			X
Sérgio Ramos da Silva	52	Garimpeiro			X

Documentação Fotográfica
Novembro de 2015



UHE São Manoel no rio Teles Pires
P.30 - Programa de Monitoramento da Atividade Garimpeira

Cadastro Socioeconômico dos Garimpos
Garimpo 7

Localização da Lavra		
Data	Coordenada	Situação
11/11/2015	21 L 504265 mE/ 8975750 mN	<input checked="" type="checkbox"/> Dentro da AID da UHE São Manoel <input type="checkbox"/> Fora da AID da UHE São Manoel

Informações Gerais	
Número de Pessoas Envolvidas (Presentes no momento da Vistoria)	
Data	Quantidade
11/11/2015	6
Jornadas de Trabalho	
Quantidade de horas diárias de trabalho: 8h	
Quantidade de dias trabalhados por semana: 7 dias	
Exploração média de ouro: não informado	
Equipamentos Utilizados	
Esteira (trator); retroscavadeira (pc); motores MWM; e dragas	
Principais Fornecedores	
Não informado	

Cadastro do Pessoal Envolvido					
Nome	Idade	Função	Mês de Cadastro		
			01/15	04/15	11/15
Ivan Machado Lima	19	Garimpeiro			X
Joaquim Pereira	30	Garimpeiro			X
Letácio Santos Campos	19	Garimpeiro			X
Lindomar Gomes da Silva	38	Garimpeiro			X
Raimundo Nonato Macedo	53	Garimpeiro			X
Weliton de Sousa Carlos	26	Garimpeiro			X

Documentação Fotográfica	
Novembro de 2015	
	

ANEXO III

Fichas cadastrais dos garimpeiros das balsas de ouro

Cadastro Socioeconômico das Balsas de Garimpo Fluvial	
Balsa 3	

Localização da Balsa por vistoria		
Data	Coordenada	Situação
06/05/2015	21 L 495903 mE / 8993213 mN	<input type="checkbox"/> Dentro de poligonal em fase de lavra garimpeira <input checked="" type="checkbox"/> Fora de poligonal em fase de lavra garimpeira
Observações		
A balsa 3 não foi localizada na área analisada nas campanhas de janeiro, agosto e novembro de 2015.		

Responsáveis
Empresa/Associação: Cooperativa de Pequenos Mineradores de Ouro e Pedras Preciosas de Alta Floresta
Dono ou Responsável pela balsa: José Itamar dos Santos
Endereço: Alta Floresta - MT
Telefone: não informado

Informações Gerais	
Número de Pessoas Envolvidas (Presentes no momento da Vistoria)	
Data	Quantidade
06/05/2015	2
Jornadas de Trabalho	
Quantidade de horas diárias de trabalho: 15h	
Quantidade de dias trabalhados por semana: 7 dias	
Exploração média de ouro: 50g/semanal	
Equipamentos Utilizados	
Motor, compressor, bomba de sucção, equipamentos de mergulho, como roupas específicas e galões de ar comprimido, caixa de armazenamento do ouro e canoa.	
Principais Fornecedores	
Não informado	
Observações	
No momento da vistoria realizada em novembro de 2015 estavam presentes apenas 2 garimpeiros na balsa, sendo que um estava mergulhando e não pode realizar o cadastro. Segundo informações do trabalhador entrevistado existem mais 2 trabalhadores que não estavam no local no momento da vistoria.	

Cadastro do Pessoal Envolvido						
Nome	Idade	Função	Mês de Cadastro			
			01/15	05/15	08/15	11/15
José Elias Reis	45	mergulhador		X		

Documentação Fotográfica

Maio de 2015



UHE São Manoel no rio Teles Pires
P.30 - Programa de Monitoramento da Atividade Garimpeira

Cadastro Socioeconômico das Balsas de Garimpo Fluvial	
Balsa 4	

Localização da Balsa por vistoria		
Data	Coordenada	Situação
06/05/2015	21 L 495980 mE / 8993185 mN	<input type="checkbox"/> Dentro de poligonal em fase de lavra garimpeira <input checked="" type="checkbox"/> Fora de poligonal em fase de lavra garimpeira
05/11/2015	21 L 522332 mE/ 8972600 mN	<input type="checkbox"/> Dentro de poligonal em fase de lavra garimpeira <input checked="" type="checkbox"/> Fora de poligonal em fase de lavra garimpeira
Observações		
A balsa 4 não foi localizada na área analisada nas campanhas de janeiro e agosto de 2015.		

Responsáveis
Empresa/Associação: Cooperativa de Pequenos Mineradores de Ouro e Pedras Preciosas de Alta Floresta
Dono ou Responsável pela balsa: Jorge Aparecido Martinhão
Endereço: Alta Floresta - MT
Telefone: não informado

Informações Gerais	
Número de Pessoas Envolvidas (Presentes no momento da Vistoria)	
Data	Quantidade
06/05/2015	0 (a balsa estava atracada e sem atividades)
05/11/2015	8
Jornadas de Trabalho	
Quantidade de horas diárias de trabalho: 5h	
Quantidade de dias trabalhados por semana: 4 dias	
Exploração média de ouro: não informado	
Equipamentos Utilizados	
Motor, compressor, bomba de sucção, equipamentos de mergulho, como roupas específicas e galões de ar comprimido, caixa de armazenamento do ouro e canoa.	
Principais Fornecedores	
Não informado	
Observações	
Na vistoria de maio de 2015 a balsa estava atracada e sem atividade. O cadastro dos trabalhadores foi realizado no mês de novembro de 2015.	
A profundidade no entorno da balsa 04 no dia 07/11/2015 era de 6,30m.	

Cadastro do Pessoal Envolvido						
Nome	Idade	Função	Mês de Cadastro			
			01/15	05/15	08/15	11/15
Cícero Carlos da Silva	50	mergulhador				X
Francisco Machado da Costa	50	mergulhador				X
Jorge Aparecido Martinhão	54	proprietário				X
José de Lima Salvador	58	mergulhador				X
Israel Ferreira Coqueiro	49	mergulhador				X
Roney Francisco da Rocha	47	mergulhador				X
Rozimberge Queiroz da Silva	37	cozinheira				X
Secundino Lindoso Diniz	55	mergulhador				X

UHE São Manoel no rio Teles Pires
P.30 - Programa de Monitoramento da Atividade Garimpeira

Documentação Fotográfica

Maio de 2015



Novembro de 2015



UHE São Manoel no rio Teles Pires
P.30 - Programa de Monitoramento da Atividade Garimpeira

Cadastro Socioeconômico das Balsas de Garimpo Fluvial
Balsa 7

Localização da Balsa por vistoria		
Data	Coordenada	Situação
06/05/2015	21 L 495440 mE / 8992539 mN	<input type="checkbox"/> Dentro de poligonal em fase de lavra garimpeira <input checked="" type="checkbox"/> Fora de poligonal em fase de lavra garimpeira
05/11/2015	21 L 495859 mE/ 8994395 mN	<input type="checkbox"/> Dentro de poligonal em fase de lavra garimpeira <input checked="" type="checkbox"/> Fora de poligonal em fase de lavra garimpeira
Observações		
A balsa 7 não foi localizada na área analisada nas campanhas de janeiro e agosto de 2015.		

Responsáveis
Empresa/Associação: Cooperativa de Pequenos Mineradores de Ouro e Pedras Preciosas de Alta Floresta
Dono ou Responsável pela balsa: Edson Feitosa Diniz
Endereço: Rua D-04, nº 421, setor P, Alta Floresta - MT
Telefone: (066) 99029431, (066)35213429

Informações Gerais	
Número de Pessoas Envolvidas (Presentes no momento da Vistoria)	
Data	Quantidade
06/05/2015	3
05/11/2015	6
Jornadas de Trabalho	
Quantidade de horas diárias de trabalho: 5 a 6 horas diárias	
Quantidade de dias trabalhados por semana: segunda a sábado	
Exploração média de ouro: 500 g/mensais	
Equipamentos Utilizados	
Motor, compressor, bomba de sucção, equipamentos de mergulho, como roupas específicas e galões de ar comprimido, caixa de armazenamento do ouro e canoa.	
Principais Fornecedores	
- Posto Nossa Senhora Aparecida - Alta Floresta, MT - Mercado Bistecão - Alta Floresta, MT	
Observações	
A profundidade no entorno da balsa 07 na vistoria de novembro de 2015 era de 2,40m.	

Cadastro do Pessoal Envolvido						
Nome	Idade	Função	Mês de Cadastro			
			01/15	05/15	08/15	11/2015
Manuel dos Santos Gonçalves	58	mergulhador		X		X
Amadeus Guimarães	46	mergulhador		X		X
Everaldo Caetano	44	mergulhador		X		X
Edson Feitosa Diniz	57	proprietário				X
Francisco da Conceição	50	mergulhador				X
Valdemir Gomes de Almeida	--	mergulhador				X

Documentação Fotográfica

Maio de 2015



Novembro de 2015



Cadastro Socioeconômico das Balsas de Garimpo Fluvial
Balsa 13

Localização da Balsa por vistoria		
Data	Coordenada	Situação
06/05/2015	491507 mE / 8983910 mN	<input checked="" type="checkbox"/> Dentro de poligonal em fase de lavra garimpeira <input type="checkbox"/> Fora de poligonal em fase de lavra garimpeira
05/11/2015	21 L 513329 mE/ 8978630 mN	<input type="checkbox"/> Dentro de poligonal em fase de lavra garimpeira <input checked="" type="checkbox"/> Fora de poligonal em fase de lavra garimpeira
Observações		
- A balsa 13 não foi localizada na área analisada nas campanhas de janeiro e agosto de 2015. - Na campanha de maio de 2015 a balsa 13 estava localizada dentro da poligonal do Processo nº 867.475/2010.		

Responsáveis
Empresa/Associação: Cooperativa de Pequenos Mineradores de Ouro e Pedras Preciosas de Alta Floresta
Dono ou Responsável pela balsa: Helison Pereira da Silva
Endereço: Rua Itália S/Nº, Centro, Apicás - MT
Telefone: (066) 84182265

Informações Gerais	
Número de Pessoas Envolvidas (Presentes no momento da Vistoria)	
Data	Quantidade
06/05/2015	2
05/11/2015	9
Jornadas de Trabalho	
Quantidade de horas diárias de trabalho: Na campanha de maio de 2015 os trabalhadores afirmaram trabalhar 15 horas por dia, já na campanha de novembro de 2015, eles afirmaram trabalhar 10 horas por dia.	
Quantidade de dias trabalhados por semana: 7 dias	
Exploração média de ouro: 700 a 800 g/mensal	
Equipamentos Utilizados	
Motor, compressor, bomba de sucção, equipamentos de mergulho, como roupas específicas e galões de ar comprimido, caixa de armazenamento do ouro e canoa.	
Principais Fornecedores	
Não informado	
Observações	
Na campanha de novembro de 2015, a balsa 13 estava composta por duas balsas equipadas. A profundidade no entorno da balsa 13 na vistoria de novembro de 2015 era de 3,60m.	

Cadastro do Pessoal Envolvido						
Nome	Idade	Função	Mês de Cadastro			
			01/15	05/15	08/15	11/15
Antonio Santiago	44	mergulhador				X
Emerson da Silva Alburquerque	36	mergulhador				X
Francisco de Assis Rodrigues Barbosa	50	mergulhador		X		
Gerson de Mello Florença	32	mergulhador		X		X
Helison Pereira da Silva	31	responsável				X
Isidio Alves de Sousa	53	mergulhador				X

UHE São Manoel no rio Teles Pires
P.30 - Programa de Monitoramento da Atividade Garimpeira

José Bahia dos Santos	58	mergulhador				X
Nardele da Silva Machado	43	mergulhador				X
Raimundo Ribeiro da Silva	26	mergulhador				X
Rosemiro dos Santos Lima	59	mergulhador				X

Documentação Fotográfica
Maio de 2015



Novembro de 2015



Cadastro Socioeconômico das Balsas de Garimpo Fluvial
Balsa 21

Localização da Balsa por vistoria		
Data	Coordenada	Situação
06/05/2015	21 L 489515 mE / 8979280 mN	<input checked="" type="checkbox"/> Dentro de poligonal em fase de lavra garimpeira <input type="checkbox"/> Fora de poligonal em fase de lavra garimpeira
05/11/2015	21 L 493717 mE/ 8990247 mN	<input type="checkbox"/> Dentro de poligonal em fase de lavra garimpeira <input checked="" type="checkbox"/> Fora de poligonal em fase de lavra garimpeira
Observações		
- A balsa 21 não foi localizada na área analisada nas campanhas de janeiro e agosto de 2015.		

Responsáveis
Empresa/Associação: Cooperativa de Pequenos Mineradores de Ouro e Pedras Preciosas de Alta Floresta
Dono ou Responsável pela balsa: Rosembergue F. da Silva
Endereço: Rua Floriano Peixoto, nº 86, Cidade Bela, Alta Floresta - MT
Telefone: (066) 39211052

Informações Gerais	
Número de Pessoas Envolvidas (Presentes no momento da Vistoria)	
Data	Quantidade
06/05/2015	5
05/11/2015	6
Jornadas de Trabalho	
Quantidade de horas diárias de trabalho: na campanha de maio de 2015 foi afirmado que o trabalho era realizado durante 15 horas diárias, já em novembro de 2015, foi afirmado que o trabalho era realizado durante 8 horas diárias.	
Quantidade de dias trabalhados por semana: 7, segundo informações obtidas em maio de 2015, e 6, de acordo com informações obtidas em novembro de 2015.	
Exploração média de ouro: 300 a 400 g/semana	
Equipamentos Utilizados	
Motor, compressor, bomba de sucção, equipamentos de mergulho, como roupas específicas e galões de ar comprimido, caixa de armazenamento do ouro e canoa.	
Principais Fornecedores	
- Posto 10, Alta Floresta - MT - Mercado Amorim, Alta Floresta - MT	
Observações	
A profundidade no entorno da balsa 21 no monitoramento de novembro de 2015 era de 12,80m.	

Cadastro do Pessoal Envolvido						
Nome	Idade	Função	Mês de Cadastro			
			01/15	05/15	08/15	11/15
Alcides Vieira Sousa	51	mergulhador		X		
Elinaldo Kaba Munduruku	37	mergulhador				X
Francisco das Chagas dos Santos Souza	52	mergulhador		X		X
José Martins Mendonça	61	mergulhador		X		
Luis Evandro Nunes Araújo	45	mergulhador				X
Marcos Antonio Alves	53	mergulhador		X		

UHE São Manoel no rio Teles Pires
P.30 - Programa de Monitoramento da Atividade Garimpeira

Marinho Silva Costa	52	mergulhador				X
Nilson da Silva Brandão	47	mergulhador		X		
Sebastião Bahia Oliveira	43	mergulhador				X
Valdenelson Kirixi Munduruku	23	mergulhador				X

Documentação Fotográfica
Maio de 2015



Novembro de 2015



Cadastro Socioeconômico das Balsas de Garimpo Fluvial	
Balsa 24	

Localização da Balsa por vistoria		
Data	Coordenada	Situação
05/11/2015	21 L 493722 mE/ 8990240 mN	<input type="checkbox"/> Dentro de poligonal em fase de lavra garimpeira <input checked="" type="checkbox"/> Fora de poligonal em fase de lavra garimpeira
Observações		
- A balsa 24 não foi localizada na área analisada nas campanhas de janeiro, maio e agosto de 2015.		

Responsáveis
Empresa/Associação: Cooperativa de Pequenos Mineradores de Ouro e Pedras Preciosas de Alta Floresta
Dono ou Responsável pela balsa: José Carneiro
Endereço: Alta Floresta, MT
Telefone: não informado

Informações Gerais	
Número de Pessoas Envolvidas (Presentes no momento da Vistoria)	
Data	Quantidade
05/11/2015	5
Jornadas de Trabalho	
Quantidade de horas diárias de trabalho: 24 h	
Quantidade de dias trabalhados por semana: 7 dias	
Exploração média de ouro: variável	
Equipamentos Utilizados	
Motor, compressor, bomba de sucção, equipamentos de mergulho, como roupas específicas e galões de ar comprimido, caixa de armazenamento do ouro e canoa.	
Principais Fornecedores	
Não informado	
Observações	
Profundidade no entorno da balsa 24 na vistoria de novembro de 2015 era de 12,80m.	

Cadastro do Pessoal Envolvido						
Nome	Idade	Função	Mês de Cadastro			
			01/15	05/15	08/15	11/15
Alcides Vieira Sousa	52	mergulhador				X
Carlos Pereira dos Santos	41	mergulhador				X
Fagner Araújo da Silva	24	mergulhador				X
João Rodrigues dos Reis	51	mergulhador				X
Messias Simões Cardoso	61	mergulhador				X

Documentação Fotográfica

Novembro de 2015



Cadastro Socioeconômico das Balsas de Garimpo Fluvial
Balsa 42

Localização da Balsa por vistoria		
Data	Coordenada	Situação
05/11/2015	21L 495211 mE/ 8991998 mN	<input type="checkbox"/> Dentro de poligonal em fase de lavra garimpeira <input checked="" type="checkbox"/> Fora de poligonal em fase de lavra garimpeira
Observações		
- A balsa 42 não foi localizada na área analisada nas campanhas de janeiro, maio e agosto de 2015.		

Responsáveis
Empresa/Associação: Cooperativa de Pequenos Mineradores de Ouro e Pedras Preciosas de Alta Floresta
Dono ou Responsável pela balsa: Vanderleia Marcelo
Endereço: Alta Floresta - MT
Telefone: Não informado

Informações Gerais	
Número de Pessoas Envolvidas (Presentes no momento da Vistoria)	
Data	Quantidade
05/11/2015	3
Jornadas de Trabalho	
Quantidade de horas diárias de trabalho: 8 horas	
Quantidade de dias trabalhados por semana: segunda a sábado	
Exploração média de ouro: não informado	
Equipamentos Utilizados	
Motor, compressor, bomba de sucção, equipamentos de mergulho, como roupas específicas e galões de ar comprimido, caixa de armazenamento do ouro e canoa.	
Principais Fornecedores	
Não informado	
Observações	
A profundidade do nível do rio no entorno da balsa era aproximadamente 13,90m.	

Cadastro do Pessoal Envolvido						
Nome	Idade	Função	Mês de Cadastro			
			01/15	05/15	08/15	11/15
Edivaldo Mares Baro	43	mergulhador				X
José Bahia da Silva	53	mergulhador				X
Maria Miranda	48	cozinheira				X

Documentação Fotográfica

Novembro de 2015

