

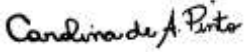



# **IMPLANTAÇÃO DO PROJETO BÁSICO AMBIENTAL UHE SÃO MANOEL**

## **PROGRAMA DE ACOMPANHAMENTO DAS ATIVIDADES MINERÁRIAS**

### **3º RELATÓRIO SEMESTRAL**

3º Relatório Semestral, referente ao Acompanhamento do Programa de Acompanhamento das Atividades Minerárias da Fase de Instalação. Período: de 01/07/2015 a 31/12/2015. Licença de Instalação - LI nº. 1017/2014 – IBAMA Processo n. 02001.004420/2007-65

**EQUIPE TÉCNICA RESPONSÁVEL PELO DESENVOLVIMENTO,  
ACOMPANHAMENTO E GESTÃO DO PROGRAMA**

Nome	Cargo	CTF	Assinatura
Carolina de Athayde Pinto	Geóloga, M.Sc.	6276623	
Tatiana Pilachevsky	Geógrafa, M.Sc.	5531743	
Luciana Cabral Nunes	Geóloga, M.Sc.	5287039	
Afonso E. de Vasconcelos Lopes	Geofísico, D.Sc.	5286995	

## SUMÁRIO

1 INTRODUÇÃO.....	5
2 ATIVIDADES REALIZADAS NO PERÍODO .....	5
3 ATENDIMENTO AS METAS E INDICADORES DO PROGRAMA .....	6
4 RESULTADOS E DISCUSSÃO .....	7
5 JUSTIFICATIVAS (ANÁLISE DE CONFORMIDADE) .....	28
6 CRONOGRAMA – PREVISTO E EXECUTADO .....	29
7 ANEXOS.....	31

## **LISTAS DE FIGURAS**

Figura 4.1: Distribuição dos Processos Minerários existentes em janeiro de 2016 na AID/ADA da UHE São Manoel	08
Figura 4.2: Substâncias extraídas e/ou em estudo nas áreas dos processos minerários requeridos no DNPM	09
Figura 4.3: Fase e localização dos processos na AID da UHE São Manoel	13
Figura 4.4: Localização dos novos processos incluídos em julho de 2015 na AID São Manoel	14
Figura 4.5: Localização do processo 302.900/2015 na AID da UHE São Manoel	17
Figura 4.6: Localização do processo 866.691/2015 na AID da UHE São Manoel	18
Figura 4.7: Localização do processo 866.611/2015 na AID da UHE São Manoel	19
Figura 4.8: Localização dos garimpos vistoriados durante a campanha de novembro de 2015	26
Figura 4.9: Localização das balsas vistoriadas na campanha de novembro de 2015.	27

## **LISTA DE QUADROS**

Quadro 3.1: <i>Status</i> das metas do Programa de Acompanhamento das Atividades Minerárias	07
Quadro 4.1: Distribuição dos Processos minerários na AID/ADA da UHE São Manoel	09
Quadro 4.2: Processos minerários na AID da UHE São Manoel	10
Quadro 6.1: Cronograma de atividades previstas e executadas	30



## 1 INTRODUÇÃO

O Programa de Acompanhamento das Atividades Minerárias atende às condicionantes da Licença Prévia 473/2013 e de Instalação 1017/2014 emitidas pelo IBAMA para a UHE São Manoel. Este programa ambiental está sendo executado pela empresa **VERACRUZ Soluções Geofísicas e Geológicas Ltda.** e tem como objetivo verificar as reais interferências da implantação da UHE São Manoel nas áreas contempladas por processos minerários, propondo a execução de medidas visando a adequação das atividades de pesquisa e produção mineral nessas áreas.

Dentre os bens minerais explorados na bacia do rio Teles Pires o ouro representa o principal bem mineral encontrado na região. Depósitos auríferos secundários (aluviões e colúvios) e primários, comumente associados a veios de quartzo em zonas de cisalhamento, são encontrados na porção centro-norte da bacia, na região denominada Província Mineral de Alta Floresta.

Também ocorrem explorações de zinco na bacia do rio Teles Pires. A extração do zinco na AID/ADA da UHE São Manoel corresponde a 20% do total das substâncias exploradas na área, os outros 80% pertencem a exploração do ouro. As áreas requeridas para pesquisa de minério de zinco estão assentadas, em geral, sobre áreas mapeadas com a Formação Colíder que são “rochas vulcânicas e subvulcânicas félsicas, de composição ácida e, secundariamente, por rochas piroclásticas e epiclásticas” (**MORAES, 2010**). Além disso, estas áreas são favoráveis à “ocorrência de mineralizações sulfetadas polimetálicas de cobre-chumbo-ouro-zinco-prata” (**MORAES,2010**).

Os demais bens minerais explorados na bacia do rio Teles Pires são aqueles empregados na construção civil (areia, brita, cascalho e argila), os quais ocorrem dispersos por toda a área de estudo. Menciona-se, ainda, a potencialidade da bacia em rochas graníticas com possibilidade de uso como rochas ornamentais.

## 2 ATIVIDADES REALIZADAS NO PERÍODO

Durante o semestre, dentre as atividades realizadas em escritório, destacam-se a consulta à Base de Dados SIGMINE e Cadastro Mineiro, ambas do DNPM. Estas bases de dados são atualizadas diariamente e possuem informações sobre os processos minerários em tramitação no DNPM, assim como o georreferenciamento da poligonal que delimita a área abrangida em cada processo. As informações permitem um acompanhamento dos processos que possuem parte ou totalidade de sua

*UHE São Manoel no rio Teles Pires  
P.05 - Programa de Acompanhamento das Atividades Minerárias*

área dentro AID/ADA da UHE São Manoel, em especial às áreas de inundação e APP, locais que possivelmente ficarão restritos a determinados tipos de extração mineral.

No que tange às atividades de campo, no período entre julho a dezembro de 2015 foram feitas vistorias para avaliação da área de estudo, catalogação das frentes de garimpo e identificação de balsas de ouro no leito do rio Teles Pires.

Salienta-se que as atividades de campo deste Programa estão sendo desenvolvidas em conjunto com o Programa de Acompanhamento das Atividades Garimpeiras, sendo que esses resultados estão apresentados no 3º Relatório Semestral desse Programa Ambiental.

## **2.1 OBJETIVO**

O presente Programa Ambiental tem por objetivo verificar as reais interferências da implantação da UHE São Manoel nas áreas contempladas por processos minerários, propondo a execução de medidas visando minimizar e/ou evitar potenciais conflitos entre a atividade minerária e a geração e transmissão da energia na área de influência do empreendimento de São Manoel.

Sendo assim, a principal finalidade do programa é o acompanhamento e a avaliação da dinâmica dos processos minerários junto ao Departamento Nacional de Produção Mineral (DNPM) contemplando tanto a AID quanto a ADA da UHE São Manoel.

## **3 ATENDIMENTO AS METAS E INDICADORES DO PROGRAMA**

As metas e indicadores estabelecidos para o Programa de Acompanhamento das Atividades Minerárias estão apresentadas no Quadro 3.1, juntamente com a situação e evidências de atendimento.

**Quadro 3.1: Status das metas e indicadores do Programa de Acompanhamento das Atividades Minerárias.**

<b>METAS</b>	<b>INDICADORES</b>	<b>STATUS DE ATENDIMENTO</b>
Monitorar, junto ao DNPM, 100% dos processos incidentes sobre a área de influência direta (AID) do empreendimento	Número de processos sobre a área de bloqueio.	Em atendimento (identificados 28 processos minerários na AID da UHE São Manoel.)
Monitorar 100% do andamento dos processos que apresentem medidas indenizatórias	Número de solicitações de processos minerários de Autorização de Pesquisa, Lavra Garimpeira, Requerimento de Lavra Garimpeira e Requerimento de Pesquisa na área de influência do empreendimento.	Em atendimento Número de processos por fase: Disponibilidade: 5 Requerimento de Pesquisa: 2 Requerimento de Lavra Garimpeira: 13 Autorização de Pesquisa: 7 Lavra Garimpeira: 1
	Número de processos com medidas indenizatórias.*	Não aplicável no momento.*

\*Ainda não foram definidos os processos para os quais a indenização é aplicável.

## 4 RESULTADOS E DISCUSSÃO

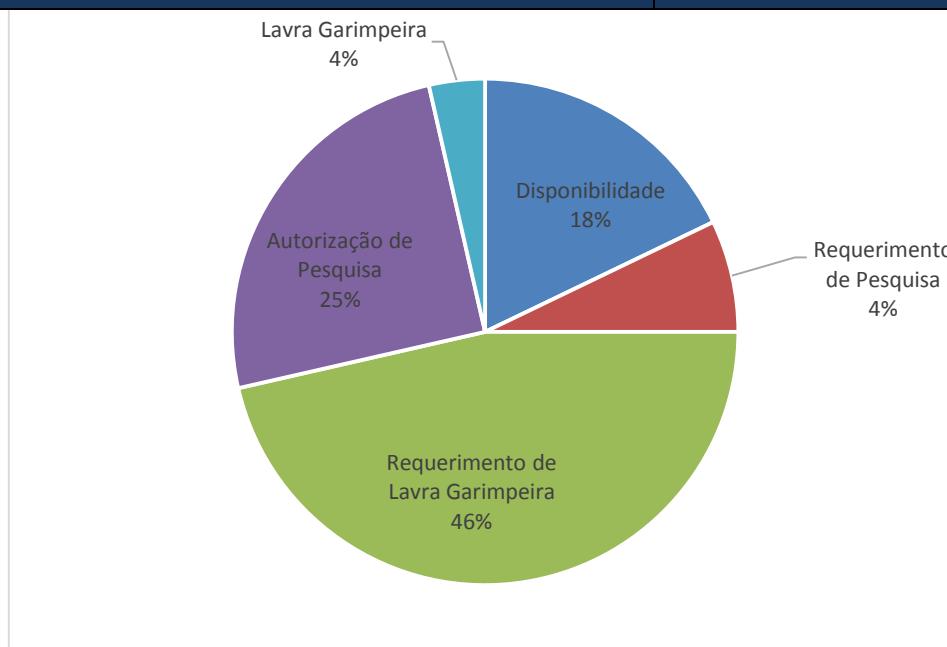
### 4.1 SITUAÇÃO DOS PROCESSOS MINERÁRIOS NA ÁREA DE INTERESSE DA UHE SÃO MANOEL

As consultas ao DNPM (SIGMINE e Cadastro Mineiro) são realizadas quinzenalmente, sendo que na última, realizada no dia 06 de janeiro de 2016, equivalendo às mudanças ocorridas na última quinzena de dezembro de 2015, foram encontrados 28 processos minerários que conflitam com a AID da UHE São Manoel. A distribuição desses processos é apresentada por fase no **Quadro 4.1** e **Figura 4.1**.

Os processos identificados possuem uma parte ou a totalidade de sua área dentro da AID, e serão monitorados visando a análise da necessidade de medidas de compensação. Ressalta-se, conforme apresentado no **Anexo II**, que apenas uma minoria de processos apresenta interferência com a área a ser inundada e a APP, sendo que somente essas áreas apresentarão algum tipo de restrição à exploração.

**Quadro 4.1: Distribuição dos Processos minerários na AID/ADA da UHE São Manoel.**

FASE DO PROCESSO	QUANTIDADE DE PROCESSOS
Disponibilidade	5
Requerimento de Pesquisa	2
Requerimento de Lavra Garimpeira	13
Autorização de Pesquisa	7
Lavra Garimpeira	1
<b>Total</b>	<b>28</b>



**Figura 4.1: Distribuição dos Processos Minerários existentes em janeiro de 2016 na AID/ADA da UHE São Manoel.**

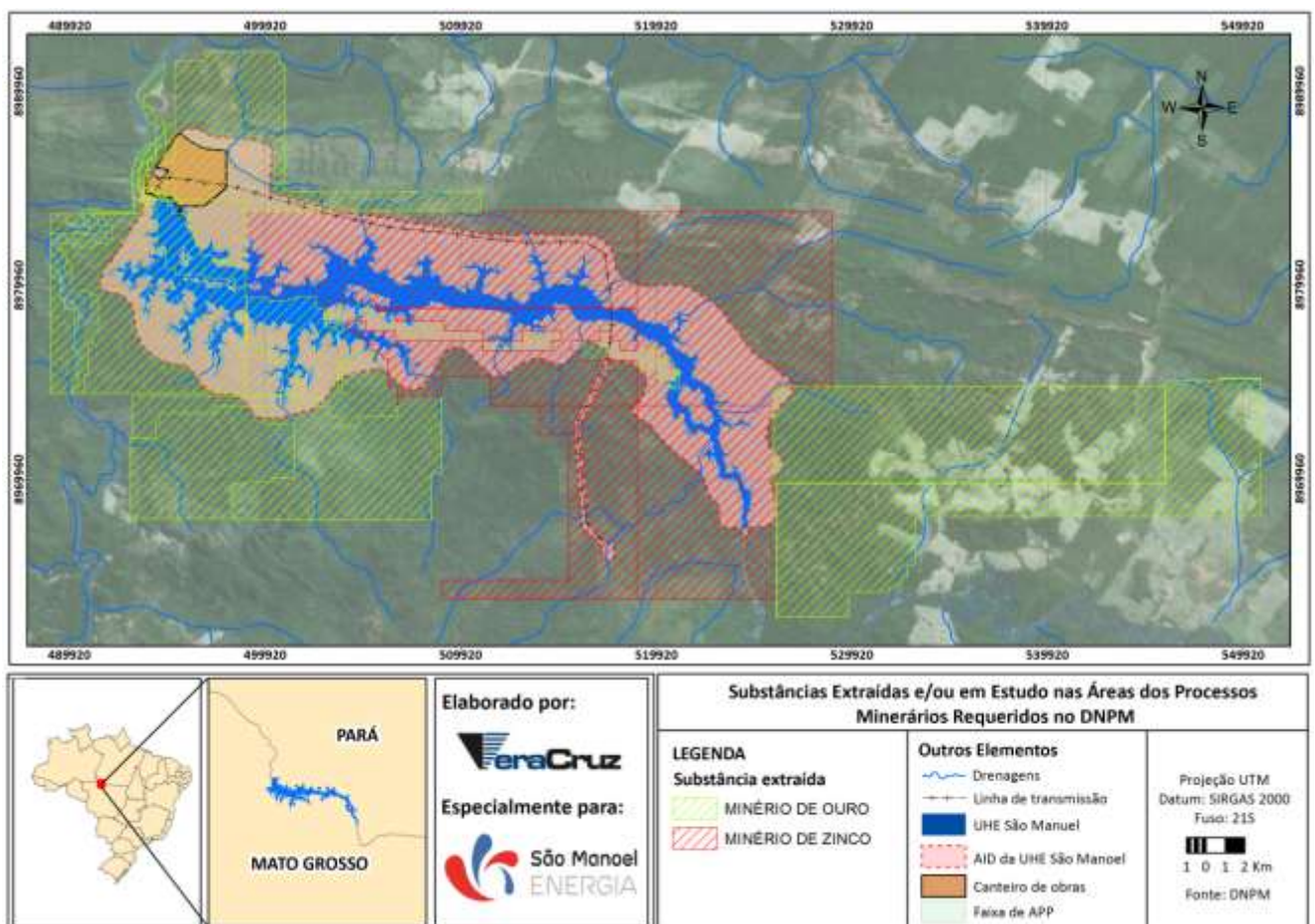
Em relação ao 2º Relatório Semestral, houve algumas alterações que serão detalhadas nos itens a seguir.

Em síntese, verificou-se que houve um acréscimo no número de processos em relação a julho de 2015, quando foram identificados 26 processos. Em comparação àqueles resultados, os processos em fase de disponibilidade passaram de 2 (dois) para cinco acrescentando-se os Processos 302.900/2015, 866.638/2007 e 866.886/2007. Os processos em fase de Requerimento de Lavra Garimpeira passaram de 10 (dez) para 13 (treze), tendo sido incluídos os 866.376/2015, 866.377/2015, 866.611/2015 e 866.691/2015 e excluído o processo 866.640/2014, em fase de Requerimento de Lavra Garimpeira,

**UHE São Manoel no rio Teles Pires**  
**P.05 - Programa de Acompanhamento das Atividades Minerárias**

que não está mais presente na base do SIGMINE devido indeferimento por interferência total. Esses processos foram incluídos ou estavam em outra fase no semestre anterior.

A maior parte dos processos requeridos é para a exploração de ouro (**Quadro 4.2 e Figura 4.2**), totalizando 23 processos, enquanto para a exploração de zinco existem apenas 4 (quatro) processos. Além desses, existe 1 (um) processo em fase de disponibilidade (302.900/2015) que não informa o material a ser extraído.



**Figura 4.2: Substâncias extraídas e/ou em estudo nas áreas dos processos minerários requeridos no DNPM.**

Na **Figura 4.3** é possível observar os processos por número e fase em que se encontram atualmente. Os processos requeridos após o ano de 2009 estão localizados mais próximos à área que abrigará a barragem e o reservatório, e foram requeridos para a exploração de ouro (**Quadro 4.2**).



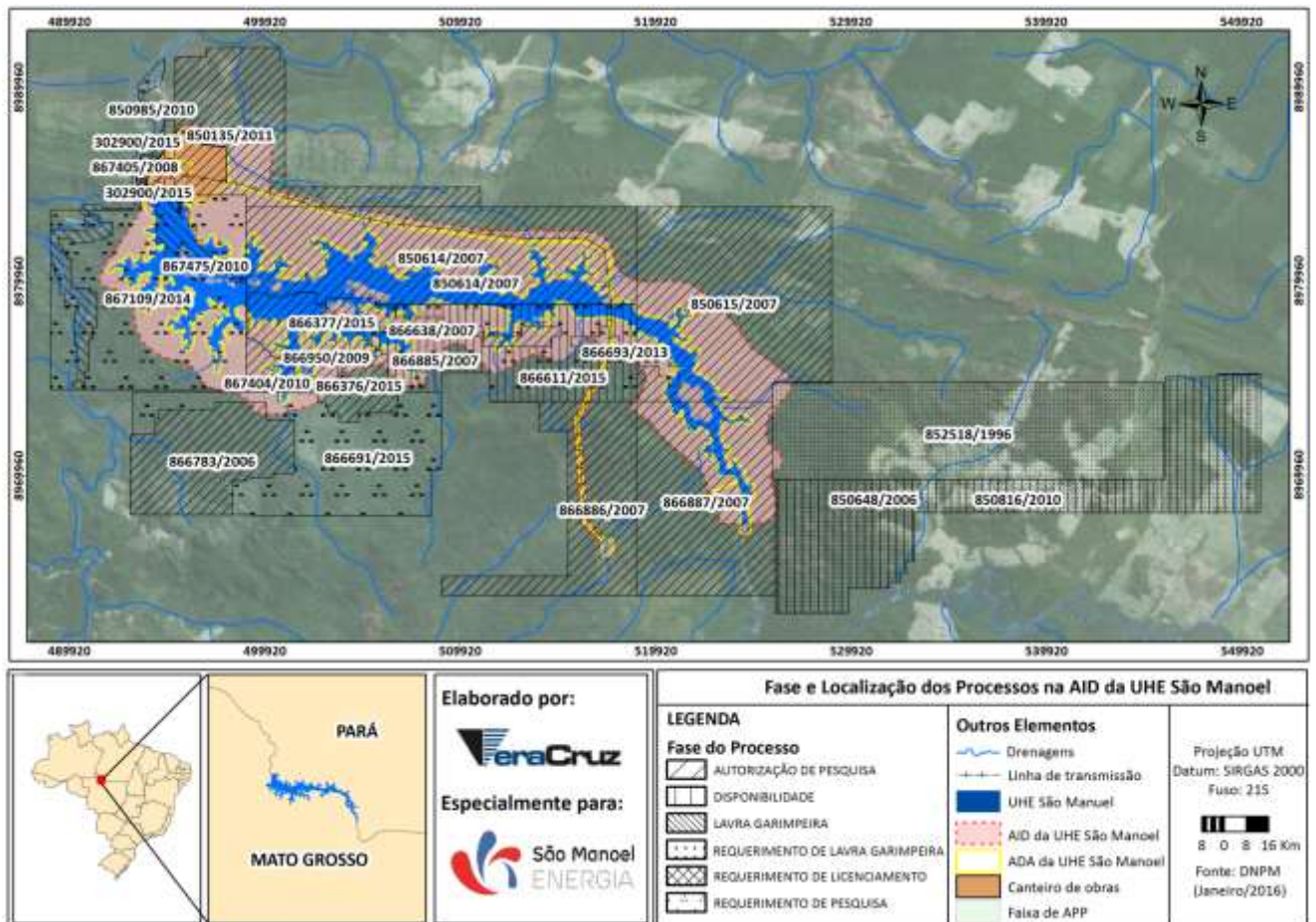
**Quadro 4.2. Processos minerários na AID da UHE São Manoel.**

Número do Processo	Titular do Processo	Último Evento	Data do Último Evento	Área do Processo (ha)	Substância Extraída	UF
<b>Disponibilidade</b>						
850.648/2006	Nilo Francisco Weber	1864 – Disponibilidade, torna sem efeito despacho publicado	02/09/2015	9996,73	Minério de ouro	PA
866.103/2010	Cooperativa de Pequenos Mineradores de Ouro e Pedras Preciosas de Alta Floresta	99 – Disponibilidade de área, sem pretensão, processo arquivado, área livre	23/10/2012	171,8	Minério de ouro	MT/PA
302.900/2015	Nenhuma pessoa relacionada	1828 - Disponibilidade/área descartada liberada para edital	03/11/2015	144,32	Nenhuma substância	MT/PA
866.638/2007	Darcy Winter	654 – Autorização de Pesquisa/parcelamento TAH quitado	18/12/2015	992,71	Minério de ouro	MT/PA
866.886/2007	Votorantim Metais Zinco S A	1341 – Autorização de pesquisa/área disponibilidade para pesquisa – edital	02/12/2015	4367,32	Minério de zinco	MT
<b>Requerimento de Pesquisa</b>						
850.816/2010	Electrum Capital Pesquisa de Recursos Minerais Ltda	136 – Requerimento de pesquisa/documento diverso protocolizado	28/09/2012	9999,34	Minério de ouro	PA
852.518/1996	Mineração Silvana Industria e Comercio Ltda	278 – Autorização de pesquisa/renuncia alvará pesquisa protocolizado	24/12/2015	10000	Minério de ouro	PA
<b>Requerimento de lavra garimpeira</b>						
751.625/1996	Herminio Alves dos Santos	333 – Requerimento PLG/requerimento lavra garimpeira protocolizado	09/10/1996	50	Minério de ouro	PA
850.985/2010	Cooperativa dos Garimpeiros da Amazonia	333 – Requerimento PLG/requerimento lavra garimpeira protocolizado	22/12/2010	282,89	Minério de ouro	PA
751.624/1996	Herminio Alves dos Santos	333 – Requerimento PLG/requerimento lavra garimpeira protocolizado	09/10/1996	50	Minério de ouro	PA
751.621/1996	Herminio Alves dos Santos	333 – Requerimento PLG/requerimento lavra garimpeira protocolizado	09/10/1996	50	Minério de ouro	PA
850.793/2010	Cooperativa dos Garimpeiros da Amazonia	333 – Requerimento PLG/requerimento lavra garimpeira protocolizado	14/10/2010	26,2	Minério de ouro	PA
867.405/2008	Cooperativa dos Garimpeiros da Amazonia	793 - Requerimento PLG /documento diverso protocolizado	06/11/2013	229,85	Minério de ouro	MT/PA
867.177/2010	Cooperativa dos Garimpeiros da Amazonia	335 - Requerimento PLG /indeferimento publicado	06/06/2014	1,73	Minério de ouro	MT

Número do Processo	Titular do Processo	Último Evento	Data do Último Evento	Área do Processo (ha)	Substância Extraída	UF
<b>Requerimento de Lavra Garimpeira</b>						
867.109/2014	Cooperativa de Pequenos Mineradores de Ouro e Pedras Preciosas de Alta Floresta	333 – Requerimento PLG/requerimento lavra garimpeira protocolizado	05/11/2014	9673,63	Minério de ouro	MT/PA
866.693/2013	Cooperativa de Pequenos Mineradores de Ouro e Pedras Preciosas de Alta Floresta	344 - Requerimento PLG /exigência publicada	11/12/2014	499,84	Minério de ouro	MT
866.376/2015	Anisio Pereira Duarte	335 - Requerimento PLG /indeferimento publicado	23/10/2015	49,61	Minério de ouro	MT
866.377/2015	Anisio Pereira Duarte	335 - Requerimento PLG /indeferimento publicado	23/10/2015	49,61	Minério de ouro	MT
866.611/2015	Cooperativa de Pequenos Mineradores de Ouro e Pedras Preciosas de Alta Floresta	333 – Requerimento PLG/requerimento lavra garimpeira protocolizado	11/11/2015	5090,48	Minério de ouro	MT/PA
866691/2015	Cooperativa de Pequenos Mineradores de Ouro e Pedras Preciosas de Alta Floresta	333 – Requerimento PLG/requerimento lavra garimpeira protocolizado	08/12/2015	5742,34	Minério de ouro	MT
<b>Autorização de Pesquisa</b>						
850.135/2011	Five Star Mineração Ltda.	318 – Autorização de Pesquisa/relatório pesquisa não aprovado art 30 ii cm pub	06/03/2014	5595,88	Minério de ouro	PA
866.783/2006	Geomin Geologia e Mineração Ltda	236 - Autorização de Pesquisa /documento diverso protocolizado	28/08/2015	3792,05	Minério de ouro	MT
850.615/2007	Votorantim Metais Zinco S A	114 - Autorização de Pesquisa /homologa desistência prorrogação prazo alvará	24/06/2015	9513,53	Minério de zinco	MT
866.887/2007	Votorantim Metais Zinco S A	318 – Autorização de Pesquisa/relatório pesquisa não aprovado art 30 ii cm pub	26/08/2014	7089,98	Minério de zinco	MT/PA
850.614/2007	Votorantim Metais Zinco S A	114 - Autorização de Pesquisa /homologa desistência prorrogação prazo alvará	24/06/2015	9736,9	Minério de zinco	MT/PA
867.404/2010	Apiacás Mineração Ltda	209 – Autorização de pesquisa/início de pesquisa comunicado	15/10/2015	538,62	Minério de ouro	MT
866.950/2009	Apiacás Mineração Ltda	236 – Autorização de pesquisa/documento diverso protocolizado	28/08/2015	2958.18	Minério de ouro	MT

Número do Processo	Titular do Processo	Último Evento	Data do Último Evento	Área do Processo (ha)	Substância Extraída	UF
<b>Lavra Garimpeira</b>						
867.475/2010	Cooperativa de Pequenos Mineradores de Ouro e Pedras Preciosas de Alta Floresta	1403 - PLG/LICENÇA AMBIENTAL PROTOCOLIZADA	25/04/2014	1859,69	Minério de ouro	MT/PA





**Figura 4.3: Fase e localização dos processos na AID da UHE São Manoel.**

## 4.2 ATUALIZAÇÃO DOS PROCESSOS MINERÁRIOS

Através da pesquisa no Cadastro Mineiro (DNPM) e Diário Oficial, foram observadas algumas alterações nos andamentos dos processos existentes na AID da UHE São Manoel no período entre julho de 2015 e dezembro de 2016. A seguir, são apresentadas as principais alterações constatadas.

- **Julho de 2015**

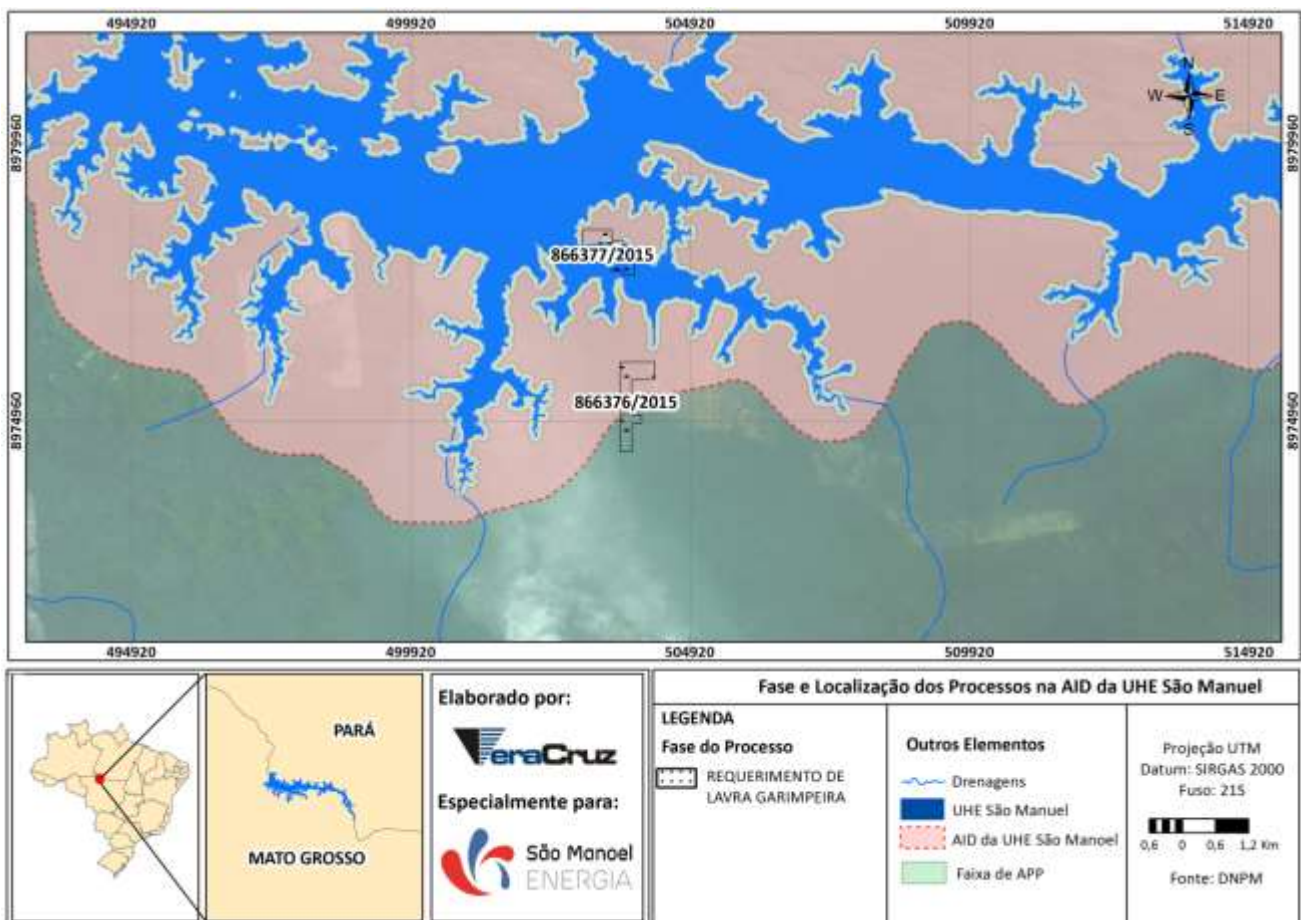
No mês de julho de 2015 houve 3 (três) alterações nos andamentos dos processos presentes na AID da UHE São Manoel, que foram:

- o Indeferimento do processo 866.640/2014, em fase de Requerimento de Lavra Garimpeira, no dia 23 de julho de 2015 devido a interferência total com o reservatório;

**UHE São Manoel no rio Teles Pires**  
**P.05 - Programa de Acompanhamento das Atividades Minerárias**

- o Pagamento da taxa anual de hectare (TAH) dos processos 866.783/2006 e 866.950/2009, ambos em fase de Autorização de Pesquisa, no dia 30 de julho.

Além dessas alterações, houve também a inclusão de 2 (dois) processos na AID, ambos em fase de Requerimento de Lavra Garimpeira: o Processo 866.376/2015 e o Processo 866.377/2015 (**Figura 4.4**). O requerimento de lavra garimpeira dos dois foi protocolado no dia 23 de julho de 2015 e tem como titular o Sr. Anísio Pereira Duarte.



**Figura 4.4: Localização dos novos processos incluídos em julho de 2015 na AID São Manoel.**

- **Agosto de 2015**

No mês de agosto de 2015, houve apenas duas alterações nos eventos de 2 (dois) processos presentes na AID. Os processos identificados como 866.783/2006 e 866.950/2009, em fase de Autorização de Pesquisa, tiveram documentações diversas protocolizadas no dia 28 de agosto de 2015.

- **Setembro de 2015**

Para o mês de setembro de 2015, as alterações nos andamentos dos processos presentes na AID totalizaram 5 (cinco), sendo as seguintes:

- No dia 02 de setembro, o processo 850.648/2006, em fase de Disponibilidade, teve publicado no Diário Oficial o despacho que torna sem efeito o pedido de reconsideração do requerimento de habilitação de disponibilidade da área - Edital/Pesquisa. O recurso foi interposto pela Electrum Capital Pesquisa de Recursos Minerais LTDA;
- Os processos 866.376/2015 e 866.377/2015, em fase de Requerimento de Lavra Garimpeira, tiveram as documentações do órgão ambiental protocoladas em 03 de setembro de 2015;
- Após homologada a renúncia, os editais de disponibilidade para pesquisa dos processos 866.885/2007 e 866.157/2007 foram apresentados em 11 de setembro de 2015. Assim, a fase desses processos passou de Autorização de Pesquisa para Disponibilidade.

- **Outubro de 2015**

Para o mês de outubro de 2015, as alterações nos andamentos dos processos presentes na AID foram:

- Comunicado, no dia 15 de outubro de 2015, sobre o início das pesquisas na área do processo 867.404/2010, em fase de autorização;
- Quitação das parcelas da multa referente ao TAH do processo 866.638/2007, no dia 22 de outubro de 2015 (também em fase de Autorização de Pesquisa);
- Publicação no Diário Oficial, no dia 23 de outubro de 2015, do indeferimento das permissões de lavra garimpeira dos processos 866.376/2015 e 866.377/2015, em fase de Requerimento de Lavra Garimpeira.

- **Novembro de 2015**

No mês de novembro de 2015, houve 2 (duas) alterações nos eventos de 2 (dois) processos presentes na AID, sendo elas:

- o Modificação da fase do processo 866.638/2007, anteriormente em fase de Autorização de Pesquisa, para Disponibilidade no dia 26 de novembro de 2015;
- o Declaração de área livre para as antigas áreas dos processos 866.157/2007 e 866.885/2007, em fase de Disponibilidade.

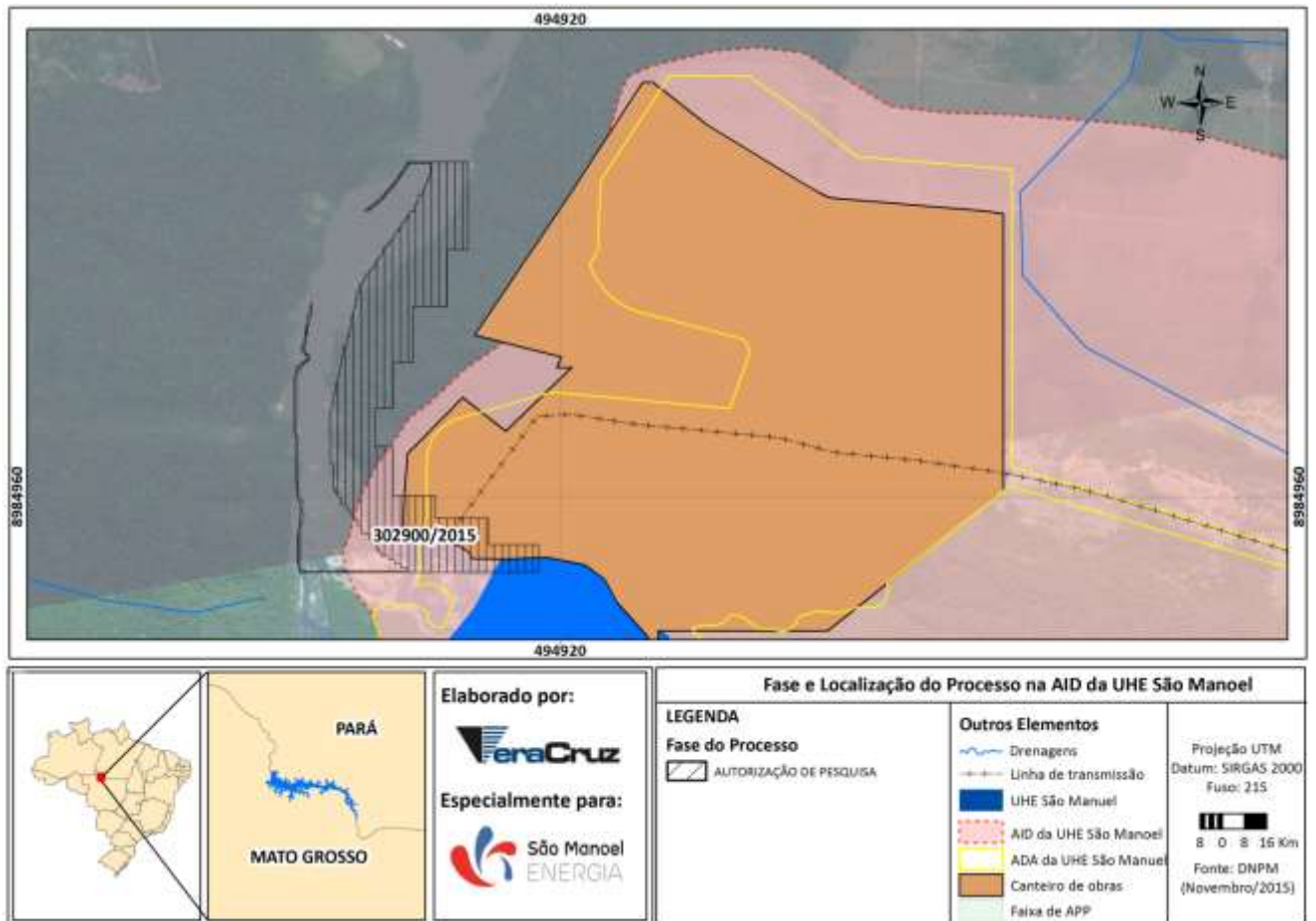
Além dessas, foram inclusos dois novos processos na AID, sendo eles os de números 302.900/2015 e 866.611/2015.

Para o primeiro, a área disponível equivale a aproximadamente 144,32 km<sup>2</sup>, estando próxima ao canteiro de obras da UHE São Manoel, como se observa na **Figura 4.5**. O primeiro evento desse processo foi a liberação do edital de Disponibilidade da área no dia 03 de novembro de 2015.

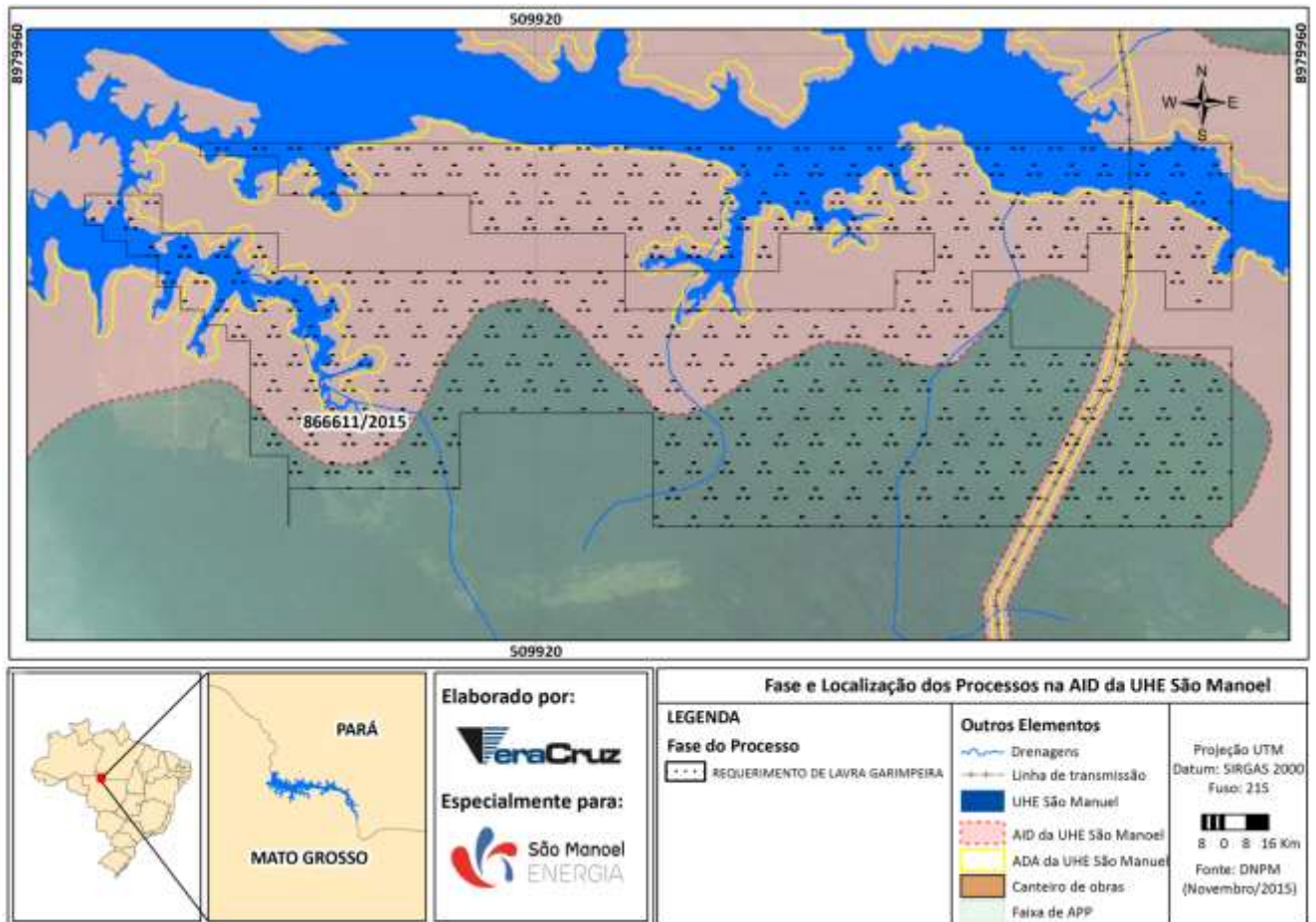
O segundo processo, em fase de Requerimento de Lavra Garimpeira, possui 5090,48 km<sup>2</sup> de área, localizando-se a montante do barramento (**Figura 4.6**). O primeiro evento desse processo foi a protocolização do Requerimento de Lavra Garimpeira no dia 11 de novembro de 2015.



**UHE São Manoel no rio Teles Pires**  
**P.05 - Programa de Acompanhamento das Atividades Minerárias**



**Figura 4.5: Localização do processo 302.900/2015 na AID da UHE São Manoel.**



**Figura 4.6: Localização do processo 866.611/2015 na AID da UHE São Manoel.**

- Dezembro de 2015**

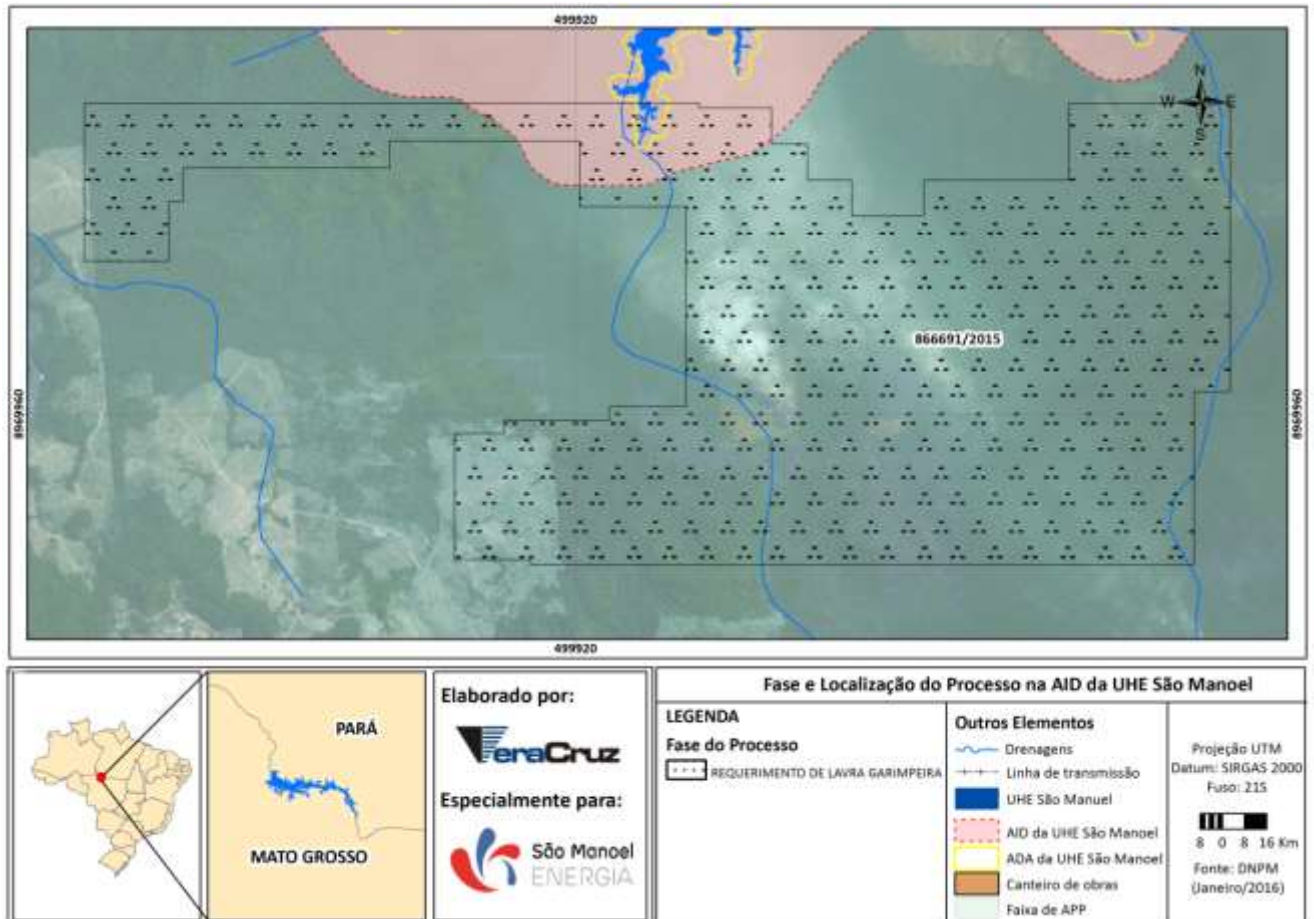
No mês de dezembro ocorreram os seguintes eventos:

- o Modificação da fase do processo 866.886/2007, anteriormente em fase de Autorização de Pesquisa, para disponibilidade no dia 02 de dezembro de 2015;
- o Quitação da TAH do processo 866.638/2007, em fase de disponibilidade, no dia 18 de dezembro de 2015;
- o Renúncia do alvará de pesquisa do processo 852.518/1996, em fase de Requerimento de Pesquisa, no dia 24 de dezembro de 2015.

Além dessas modificações, houve a inserção do processo 866.691/2015, em fase de requerimento de lavra garimpeira na AID da UHE (**Figura 4.7**). O requerimento de lavra garimpeira foi protocolado no

**UHE São Manoel no rio Teles Pires**  
**P.05 - Programa de Acompanhamento das Atividades Minerárias**

dia 08 de dezembro de 2015 e tem como titular a Cooperativa de Pequenos Mineradores de Ouro e Pedras Preciosas de Alta Floresta. Destaca-se que a poligonal desse processo é a mesma do processo 866.157/2007, anteriormente em fase de disponibilidade, que teve publicada área livre em novembro desse mesmo ano.



**Figura 4.7: Localização do processo 866.691/2015 na AID da UHE São Manoel.**

### **4.3 HISTÓRICO DOS PROCESSOS MINERÁRIOS QUE INTERFEREM COM A UHE SÃO MANOEL**

São apresentados aqui os principais eventos registrados no Cadastro Mineiro (DNPM) e Diário Oficial, referente a cada processo em fase de Autorização de Pesquisa, Lavra Garimpeira e Requerimento de Lavra Garimpeira, inserido na área diretamente afetada da UHE São Manoel. Salienta-se que em 13 de março de 2014 foi protocolada no DNPM a solicitação do bloqueio para novos processos minerários na área diretamente afetada pelo empreendimento, o qual engloba a área a ser inundada pelo reservatório, área de preservação permanente e canteiro de obras.

A descrição de cada processo de acordo com o DNPM, e a localização de todos os processos presentes na área de estudo (incluindo as fases de disponibilidade e requerimento de pesquisa), são apresentados no **ANEXO I**.

#### **4.3.1 PROCESSOS EM FASE DE AUTORIZAÇÃO DE PESQUISA**

- **Processo 850.135/2011**

Este processo teve o requerimento de pesquisa protocolado em 28 de fevereiro de 2011, e a autorização de pesquisa publicada em 03 de outubro de 2011, com início da pesquisa comunicado em 18 de novembro de 2011. A comunicação da ocorrência da substância ocorreu em 29 de dezembro de 2011.

O relatório de pesquisa apresentado no dia 02 de outubro de 2013 não foi aprovado pelo DNPM no dia 06 de março de 2014.

- **Processo 866.783/2006**

O processo 866.783/2006 teve o requerimento protocolado em 10 de outubro de 2006, por Geomin Geologia e Mineração LTDA., e obteve a autorização de pesquisa por três anos em 09 de julho de 2008, tendo comunicado o início da pesquisa em 07 de agosto de 2008.

Em 21 de dezembro de 2010 realizou a cessão total de direitos para Apiacás Mineração LTDA, que solicitou a prorrogação de prazo de pesquisa em 05 de maio de 2011, com apresentação de relatório de pesquisa na mesma data. Em 27 de abril de 2012 foi apresentada a Licença Ambiental de Operação, que havia sido requerida junto a SEMA/MT em 17 de abril de 2012.

Em 26 de dezembro de 2013 foi protocolado um pedido de transferência de direitos com cessão total, e em 17 de fevereiro de 2014 foi prorrogado em três anos o prazo de autorização de pesquisa, com início da pesquisa comunicado no dia 10 de março de 2014 e pagamento da TAH efetuado em 25 de julho de 2014. Posteriormente, em 30 de junho de 2015 foi aprovada a transferência do direito de autorização de pesquisa para a Geomin Geologia e Mineração Ltda, sendo efetivada. Por fim, documentação diversa foi protocolizada em 28 de agosto de 2015.



Este processo foi incluído na lista do PBA devido a interferir com a AID do empreendimento, no entanto a sua poligonal não apresenta interferência com a área de bloqueio do empreendimento, ou seja as áreas que poderiam influenciar nas atividades de mineração que poderiam ser realizadas, portanto não deverá ser considerado nas análises.

- **Processo 850.615/2007**

O processo 850.615/2007 teve o requerimento protocolado em 06 de agosto de 2007, e obteve a autorização de pesquisa por três anos em 14 de julho de 2008. A solicitação de prorrogação de prazo foi realizada em 06 de maio de 2011, com apresentação de relatório parcial na mesma data. Em 24 de junho de 2015, foi homologada a desistência da prorrogação de prazo do alvará.

A área de interferência deste processo com a área de bloqueio é de aproximadamente 4.300 ha, menos de 10% da área total do processo.

- **Processo 866.887/2007**

A fase atual do Processo 866.887/2007 é de autorização de pesquisa, no entanto, o relatório de pesquisa não foi aprovado pelo DNPM. Dessa forma, esse processo não será passível de análise para eventuais medidas compensatórias.

Este processo teve o requerimento protocolado em 02 de agosto de 2007, e a autorização de pesquisa publicada em 23 de janeiro de 2008. Apresentou solicitação de prorrogação de prazo em 17 de novembro de 2010 com apresentação de relatório parcial na mesma data, e nova solicitação de prorrogação de prazo em 10 de janeiro de 2011, com apresentação de relatório parcial na mesma data. A publicação da prorrogação de prazo por três anos foi publicada no dia 01 de setembro de 2011, com início da pesquisa comunicado no dia 13 de outubro de 2011. A apresentação do relatório de pesquisa negativo foi publicada no dia 29 de agosto de 2013 e obteve-se a reprovação do DNPM em 26 de agosto de 2014.

Nesse caso, parte da área da poligonal do processo está inserida no reservatório, devendo ser bloqueada pelo DNPM.

- **Processo 850.614/2007**

O processo 850.614/2007 teve o requerimento protocolado em 06 de agosto de 2007, e obteve a autorização de pesquisa por três anos em 14 de julho de 2008. Solicitou prorrogação de prazo em 06 de maio de 2011 com apresentação de relatório parcial na mesma data. Em 24 de junho de 2015, foi homologada a desistência da prorrogação do alvará.

Mesmo não havendo mais interesse por parte do titular, ele ainda continua ativo, portanto aguarda-se a publicação do pedido de bloqueio protocolado pelo empreendedor no DNPM em 13 de março de 2014.

- **Processo 867.404/2010**

O processo 867.404/2010 teve o requerimento protocolado em 06 de dezembro de 2010, por Geomin Geologia e Mineração LTDA.; obteve a autorização de pesquisa por três anos em 10 de fevereiro de 2011; e comunicação de início da pesquisa em 17 de março de 2011. Em 14 de março de 2012 o titular obteve a cessão total de direitos para Apiacás Mineração LTDA; que, em 11 de dezembro de 2013, solicitou a prorrogação de prazo de pesquisa, com apresentação de relatório de pesquisa em mesma data. Posteriormente solicitou transferência de direitos, com cessão total, sendo protocolada em 26 de dezembro de 2013. Em 2015, houve dois eventos: o primeiro foi a prorrogação em três anos do prazo do alvará de pesquisa em 29 de setembro e o segundo o comunicado do início das pesquisas em 15 de outubro.

Aproximadamente 40% da área de processo tem interferência com a área de bloqueio da UHE São Manoel, portanto aguarda-se a publicação do bloqueio das áreas interferentes.

- **Processo 866.950/2009**

O processo 866.950/2009 teve o requerimento protocolado em 29 de dezembro de 2009, por Geomin Geologia e Mineração LTDA.; obteve a autorização de pesquisa por três anos em 24 de março de 2010; e comunicou o início da pesquisa em 19 de abril de 2010.

Em 21 de dezembro de 2010 obteve a cessão total de direitos para Apiacás Mineração LTDA e em 17 de abril de 2012 requereu a Licença Ambiental de Operação junto a SEMA/MT. Em 21 de janeiro de

2013 solicitou a prorrogação de prazo de pesquisa, com apresentação de relatório parcial de pesquisa em mesma data; e em 26 de dezembro de 2013 solicitou transferência de direitos, com cessão total. Obteve a prorrogação da autorização de pesquisa por três anos em 17 de fevereiro de 2014 e comunicou o início da pesquisa em 10 de março de 2014. Em 2015 houve a transferência dos direitos de pesquisa efetivada para a Geomin Geologia e Mineração Ltda em 30 de julho, bem como o pagamento da TAH e protocolização de documentos diversos no mês seguinte. Até o momento não houve protocolo do relatório de pesquisa.

Nesse caso, parte das poligonais do processo está inserida no reservatório.

#### **4.3.2 PROCESSO EM FASE DE LAVRA GARIMPEIRA**

- **Processo 867.475/2010**

A fase atual do Processo 867.475/2010 é de lavra garimpeira. Este processo obteve requerimento de lavra garimpeira protocolizado em 16 de dezembro de 2010, com permissão publicada em 22 de julho de 2011 e vencimento em 22 de julho de 2016. Para esse caso, as atividades dos garimpeiros estão sendo acompanhadas através de vistorias trimestrais de campo conforme orientações do Projeto Básico Ambiental aprovado pelo IBAMA.

- **Processos em Fase de Requerimento de Lavra Garimpeira**

- **Processo 751.625/1996**

O Requerimento de Lavra Garimpeira do Processo 751.625/1996 foi protocolizado no dia 09 de outubro de 1996. Desde então, o processo não teve nenhuma evolução. O empreendedor aguarda a publicação do bloqueio da área de interferência protocolado no DNPM em 13 de março de 2014.

- **Processo 850.985/2010**

O Processo 850.985/2010 teve requerimento de Lavra Garimpeira protocolizado no dia 22 de dezembro de 2010. Desde então, o processo não teve nenhuma evolução. O processo não possui interferência na área de bloqueio, no entanto, localiza-se imediatamente à jusante do barramento.

- **Processo 751.624/1996**

O Processo 751.624/1996 teve requerimento de lavra garimpeira protocolizado no dia 09 de outubro de 1996. O processo não teve nenhuma evolução desde que foi protocolizado. O processo não possui interferência na área de bloqueio.

- **Processo 751.621/1996**

O Processo 751.621/1996 teve Requerimento de Lavra Garimpeira protocolizado no dia 09/10/1996. O processo não teve nenhuma evolução desde que foi protocolizado. O processo não possui interferência na área de bloqueio.

- **Processo 850.793/2010**

O Processo 850.793/2010 teve Requerimento de Lavra Garimpeira protocolizado no dia 14 de outubro de 2010. O processo não teve nenhuma evolução desde que foi protocolizado. O empreendedor aguarda publicação do bloqueio da área de interferência protocolado no DNPM em 13 de março de 2014.

- **Processo 867.405/2008**

O Processo 867.405/2008 teve Requerimento de Lavra Garimpeira protocolizado no dia 19 de dezembro 2008. O empreendedor aguarda publicação do bloqueio da área de interferência protocolado no DNPM em 13/03/2014.

- **Processo 867.177/2010**

O Processo 867.177/2010 teve Requerimento de Lavra Garimpeira protocolizado no dia 14 de outubro de 2010. O processo foi indeferido no dia 06 de junho de 2014. O processo não possui interferência na área de bloqueio.

- **Processo 867.109/2014**

O Processo 867.109/2014 teve Requerimento de Lavra Garimpeira protocolizado no dia 05 de novembro de 2014. O processo não teve nenhuma evolução desde que foi protocolizado. O

empreendedor aguarda publicação do bloqueio da área de interferência protocolado no DNPM em 13 de março de 2014.

- **Processo 866.693/2013**

O Processo 866.693/2013 teve Requerimento de Lavra Garimpeira protocolizado no dia 11 de dezembro de 2014, com exigência publicada no mesmo dia. Empreendedor aguarda publicação do bloqueio da área de interferência protocolado no DNPM em 13 de março de 2014.

- **Processo 866.376/2015**

O Processo 866.376/2015 teve Requerimento de Lavra Garimpeira protocolizado no dia 23 de julho de 2015, com exigência publicada no mesmo dia. Empreendedor aguarda publicação do bloqueio da área de interferência protocolado no DNPM em 13 de março de 2014.

- **Processo 866.377/2015**

O Processo 866.377/2015 teve Requerimento de Lavra Garimpeira protocolizado no dia 23 de julho de 2015, com exigência publicada no mesmo dia. Empreendedor aguarda publicação do bloqueio da área de interferência protocolado no DNPM em 13 de março de 2014.

- **Processo 866.611/2015**

O Processo 866.611/2015 teve Requerimento de Lavra Garimpeira protocolizado no dia 11 de novembro de 2015, com exigência publicada no mesmo dia. Empreendedor aguarda publicação do bloqueio da área de interferência protocolado no DNPM em 13 de março de 2014.

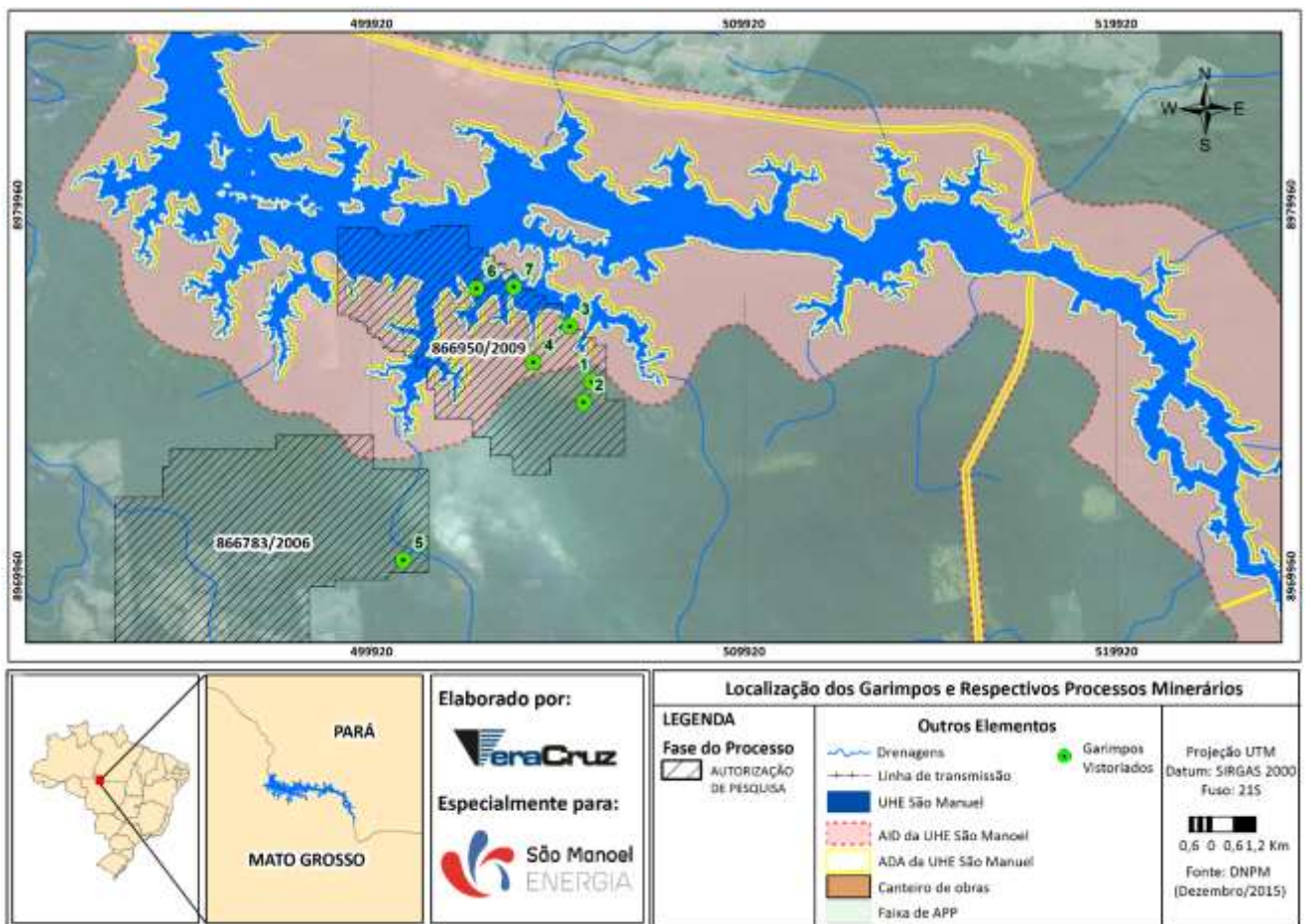
- **Processo 866.691/2015**

O Processo 866.691/2015 teve Requerimento de Lavra Garimpeira protocolizado no dia 08 de dezembro de 2015, com exigência publicada no mesmo dia. Empreendedor aguarda publicação do bloqueio da área de interferência protocolado no DNPM em 13 de março de 2014.

#### 4.4 VISTORIAS DE CAMPO

##### 4.4.1 CATALOGAÇÃO DOS GARIMPOS EXISTENTES NA ÁREA

Entre os dias 04, 11 e 12 de novembro de 2015 foram vistoriadas 7 (sete) áreas, onde estão localizados garimpos ativos e inativos, especificamente a montante da futura barragem da UHE São Manoel, inseridos em poligonais de processos em fase de Autorização de Pesquisa (**Figura 4.8**).



**Figura 4.8: Localização dos garimpos vistoriados durante a campanha de novembro de 2015.**

Dentre as 7 (sete) áreas analisadas na campanha de novembro de 2015, verificou-se dois garimpos ativos, e cinco garimpos desativados. Os detalhes das observações realizadas em campo estão apresentados no Relatório Semestral de Acompanhamento das Atividades Garimpeiras.

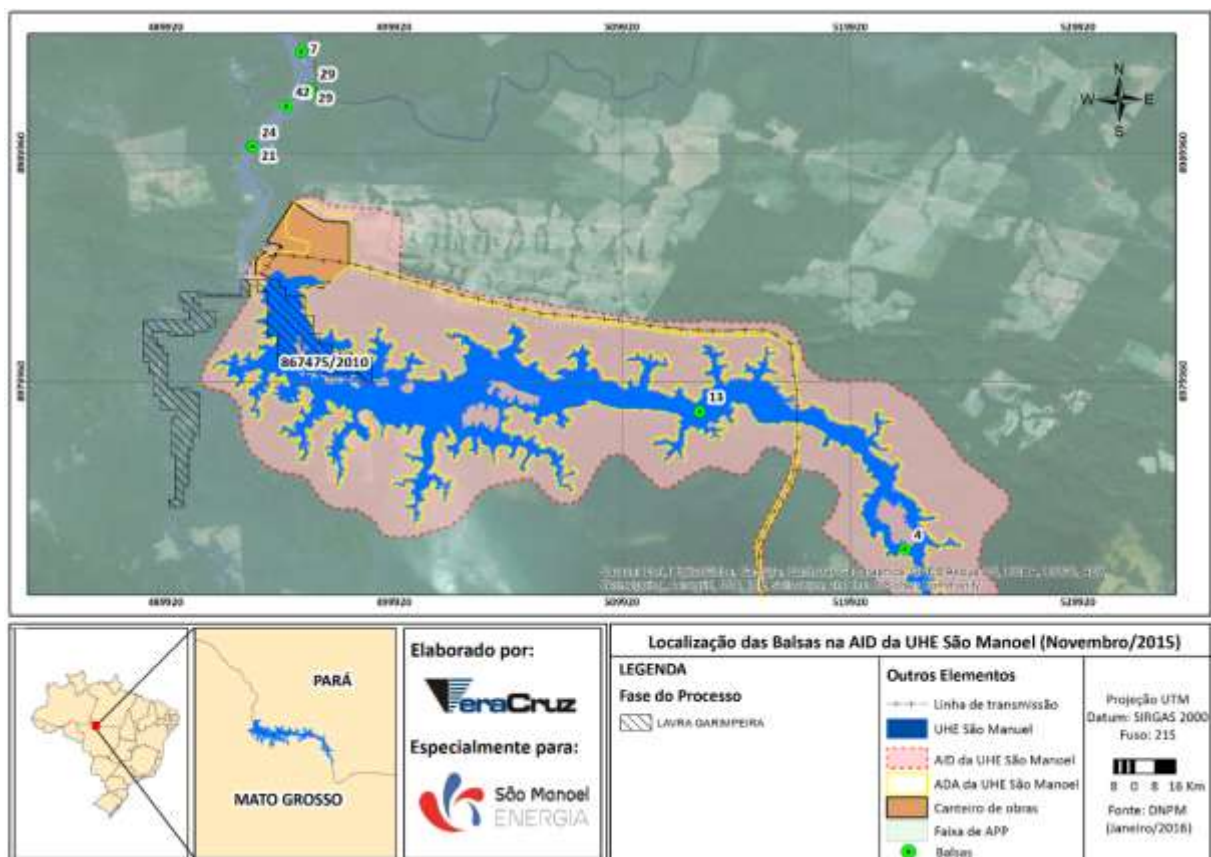


#### 4.4.2 CATALOGAÇÃO DE BALSAS DE EXTRAÇÃO DE OURO

Durante o período entre julho a dezembro de 2015 foram realizadas 2 (duas) campanhas de vistoria para verificação da presença de balsas de extração de ouro no leito do rio Teles Pires, em área onde há a existência de poligonais de lavra garimpeira, e em suas proximidades.

Na campanha de agosto de 2015, não foram identificadas balsas garimpeiras em toda a área do reservatório, no rio Apiacás (na área do processo 867.475/2010), e em até 3 km à jusante da barragem.

Já na campanha de novembro de 2015, realizada entre os dias 5 e 7, foram identificadas 7 (sete) balsas de extração de ouro no curso do rio Teles Pires, a jusante da barragem. Nesse período, 5 (cinco) balsas garimpeiras estavam localizadas a jusante do reservatório (balsas 7, 21, 24, 29 e 42), fora da AID do empreendimento, e 2 (duas) dentro do futuro reservatório (balsas 4 e 13; **Figura 4.9**). Nenhuma delas estava localizada em área de poligonal delimitada pelo DNPM. Os detalhes das observações realizadas em campo estão apresentados no Relatório Semestral de Acompanhamento das Atividades Garimpeiras.



**Figura 4.9: Localização das balsas vistoriadas na campanha de novembro de 2015.**

## **5 JUSTIFICATIVAS (ANÁLISE DE CONFORMIDADE)**

Durante os meses entre julho a dezembro de 2015 foram executadas as atividades pertinentes ao Programa de Acompanhamento das Atividades Minerárias da UHE São Manoel. No período foi acompanhada a situação de todos os processos minerários na área de influência do empreendimento e principalmente às poligonais que interferem com pedido de bloqueio protocolado pelo empreendedor no DNPM em 13/03/2014.

No total foram identificados 28 processos minerários, em diferentes situações de evolução conforme apresentado no decorrer do presente relatório. Dentre esses 28 processos, 05 encontram-se em fase de disponibilidade; 2 em fase de requerimento de pesquisa; 13 em fase de requerimento de lavra garimpeira; 7 em fase de autorização de pesquisa e 1 em fase de lavra garimpeira. Assim, será acompanhado com mais detalhe pelo empreendedor a situação dos processos existentes na área e que terão interferência com a área para a qual foi solicitado o bloqueio.

As áreas vistoriadas durante as campanhas trimestrais mostram a ocorrência de lavras possivelmente clandestinas que estão sendo desenvolvidas nas áreas de diferentes processos minerários. Estas são tratadas com mais detalhe no relatório semestral do Programa Ambiental de Acompanhamento das atividades garimpeiras.

O acompanhamento de todos os processos existentes na AID da UHE São Manoel deverá ter continuidade através de vistorias de campo e acompanhamento junto ao Cadastro Mineiro (DNPM) e Diário Oficial, de modo a identificar possíveis mudanças de fase e novos eventos.

Para início das tratativas para adequação da situação dos processos minerários aguarda-se ainda a publicação do bloqueio das áreas dos processos minerários que interferem com o empreendimento.

Portanto, as atividades previstas para o presente acompanhamento se encontram dentro do cronograma estabelecido, sendo que não foram identificadas dificuldades técnicas para a realização deste programa de acompanhamento.



## **6 CRONOGRAMA – PREVISTO E EXECUTADO**

No **Quadro 6.1** são apresentadas as atividades previstas e executadas no Programa de Acompanhamento das Atividades Minerárias.

**Quadro 6.1: Cronograma de atividades previstas e executadas.**

Atividades		Marcos																			
		Previsão/Realizado	↓ ↓ Ensecadeira de 1ª Fase				↓ Ensecadeira de 2ª Fase				↓ ↓ Início enchimento do reservatório ↓ Comissão de acompanhamento Unidade Geradora 1				↓ Entrada geração comercial última UG						
Item	Atividade	2014				2015				2016				2017				2018			
		T1	T2	T3	T4	T1	T2	T3	T4	T1	T2	T3	T4	T1	T2	T3	T4	T1	T2	T3	T4
ETAPAS		P/R																OPERAÇÃO COMERCIAL			
P05 - PROGRAMA DE ACOMPANHAMENTO DAS ATIVIDADES MINERÁRIAS																					
1	Atualização dos processos minerários registrados junto ao DNPM	P																			
		R																			
2	Solicitação de bloqueio da área junto ao DNPM e assinatura do Termo de Referência	P																			
		R																			
3	Análise, avaliação e acompanhamento dos processos junto ao DNPM	P																			
		R																			
4	Identificação de áreas degradadas por atividades minerárias	P																			
		R																			
5	Realização de acordos com os titulares dos processos minerários	P																			
		A																			
6	Relatório Semestral	P																			
		R																			

Previsão	
Ajustado	
Realizado	

## **7 ANEXOS**

ANEXO I. DESCRIÇÃO DOS PROCESSOS MINERÁRIOS NA AID DA UHE SÃO MANOEL (DNPM)


ANEXO II. REPRESENTAÇÃO CARTOGRÁFICA DOS PROCESSOS PRESENTES NA AID DA UHE SÃO MANOEL

## **ANEXO I**

### **DESCRIÇÃO DOS PROCESSOS MINERÁRIOS NA AID DA UHE SÃO MANOEL (DNPM)**

## ANEXO I

### Descrição dos Processos na AID da UHE São Manoel (DNPM)

Visto por:		Elaborado por:			Rev.: 001
Thiago Millani Coordenador	Juhei Muramoto Gestor	Carolina de A. Pinto Geóloga	Tatiana Pilachevsky Geógrafa		

## Dados básicos do processo

Número do processo: 850.648/2006

NUP:

Tipo de requerimento: Requerimento de Autorização de Pesquisa

Fase atual: Disponibilidade

Ativo: Sim

Superintendência: Superintendência / PA

UF: PA

Unidade protocolizadora: PARÁ

Data Protocolo: 24/08/2006 16:44:00

Data Prioridade: 24/08/2006 16:44:00

Pessoas relacionadas:	Tipo de Relação	CPF/CNPJ	Nome	Responsabilidade/Representação	Prazo de Arrendamento	Data de Início	Data Final
	Representante Legal	026.990.959-15	Nilo Francisco Weber	Diversos		24/08/2006	
	Titular/Requerente	026.990.959-15	Nilo Francisco Weber			24/08/2006	
	Responsável Técnico	032.175.822-68	Ewerton Reis Pareira	Plano de Pesquisa		24/08/2006	

Número do processo de Cadastro da Empresa:

Títulos:	Número	Descrição	Tipo do Título	Situação do Título	Data de publicação	Data Vencimento
	3730	APU3 AUT PESQ/ALVARÁ DE PESQUISA 03 ANOS PUB	Alvará de Pesquisa	Outorgado	09/05/2007	09/05/2010

## Substâncias:

Nome	Tipo de uso	Data de início	Data final	Motivo de encerramento
MINÉRIO DE OURO	Industrial	24/08/2006		

## Municípios:

Nome
JACAREACANGA /PA

Condição de propriedade do solo:

Tipo
Proprietário da área

## Processos associados:

Nenhum processo associado.
----------------------------

## Documentos que compõem o processo:

Documento	Data de protocolo
Memorial descritivo	23/08/2006

Planta de situação da área	23/08/2006
Plano dos trabalhos de pesquisa	23/08/2006
Orçamento de pesquisa	23/08/2006
Cronograma de pesquisa	23/08/2006
Prova de recolhimento de emolumentos	23/08/2006
A.R.T. do plano de pesquisa	23/08/2006
A.R.T. do memorial descritivo	23/08/2006
A.R.T. da planta de situação/detalhe	23/08/2006

## Eventos:

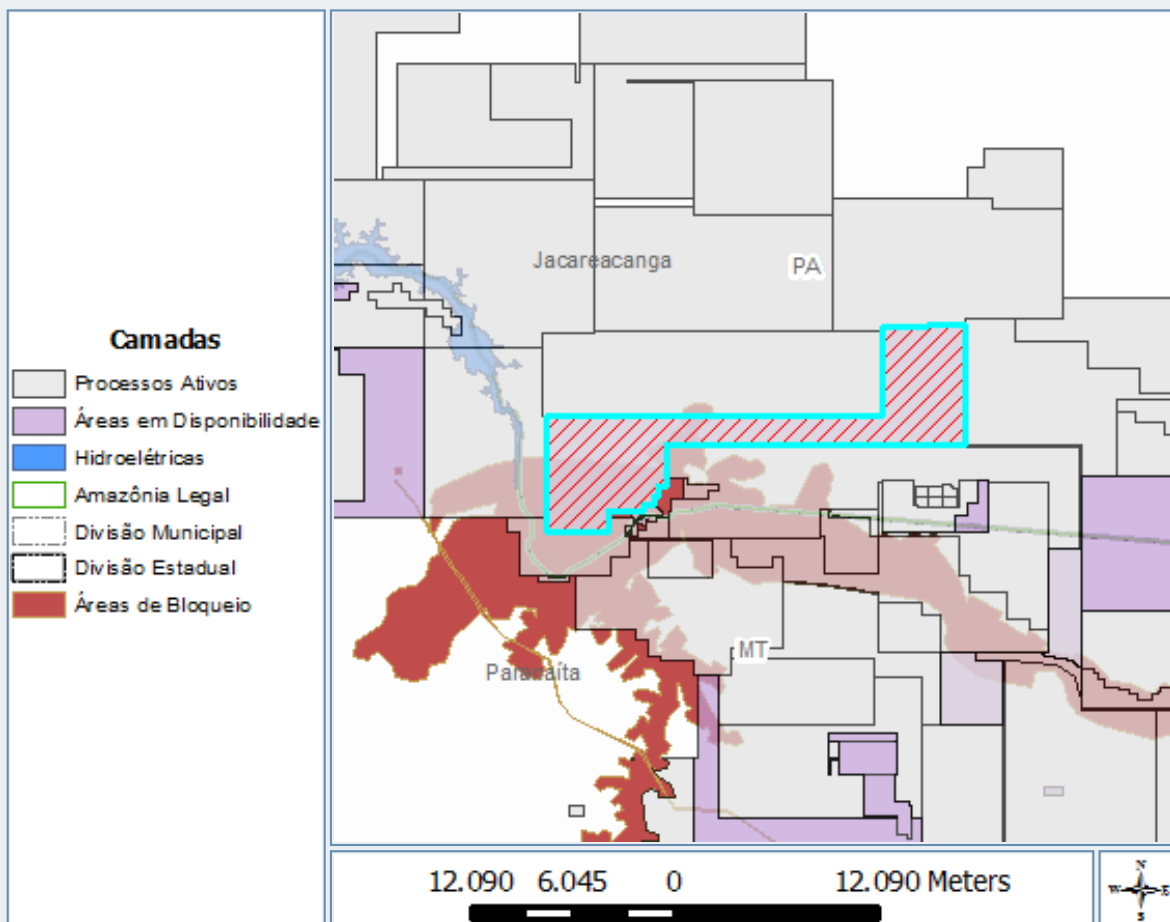
Descrição	Data
1864 - DISPONIB/TORNA S/ EFEITO DESPACHO PUBLICADO	02/09/2015
386 - DISPONIB/RECURSO- SUPERINTENDENTE PROVIDO PUBL	25/06/2015
315 - DISPONIB/DOCUMENTO DIVERSO PROTOCOLIZADO	28/09/2012
315 - DISPONIB/DOCUMENTO DIVERSO PROTOCOLIZADO	28/09/2012
315 - DISPONIB/DOCUMENTO DIVERSO PROTOCOLIZADO	20/12/2011
264 - AUT PESQ/PAGAMENTO TAH EFETUADO	05/04/2011
642 - AUT PESQ/PAGAMENTO MULTA EFETUADO-TAH	05/04/2011
360 - DISPONIB/RECURSO PROTOCOLIZADO	25/10/2010
315 - DISPONIB/DOCUMENTO DIVERSO PROTOCOLIZADO	22/10/2010
313 - DISPONIB/INDEF HABILIT EDIT DISPONIB PESQ PUBL	15/10/2010
315 - DISPONIB/DOCUMENTO DIVERSO PROTOCOLIZADO	26/08/2010
178 - AUT PESQ/NOTIFICAÇÃO ADM L PGTO DÉBITO TAH	24/03/2008
662 - NOTIFICAÇÃO ADM PGTO DÉBITO MULTA	24/03/2008
302 - DISPONIB/HABILIT EDITAL DISPONIB ART 26 CM	25/02/2008
328 - DISPONIB/ÁREA DISPONIVEL ART 26 CM PUBLI	28/12/2007
650 - AUT PESQ/ALVARÁ DE PESQUISA CADUCADO -TAH	28/12/2007
641 - AUT PESQ/MULTA APLICADA-TAH	17/10/2007
635 - AUT PESQ/AUTO INFRAÇÃO MULTA-TAH	07/08/2007
209 - AUT PESQ/INICIO DE PESQUISA COMUNICADO	14/05/2007
323 - AUT PESQ/ALVARÁ DE PESQUISA 03 ANOS PUBL	09/05/2007
100 - REQ PESQ/REQUERIMENTO PESQUISA PROTOCOLIZADO	24/08/2006

**IMPORTANTE:** este serviço possui caráter meramente informativo e, portanto, não dispensa o uso dos instrumentos oficiais pertinentes para produção de efeitos legais. As informações são disponibilizadas no momento e na forma em que são inseridas na base de dados pelos servidores e colaboradores do DNPM.

## Poligonal

Processo: 850.648/2006

Representação gráfica:



## Poligonais:

Área (ha):	9996,73	DATUM:	SIRGAS2000
Cota mínima (m):	0	Cota máxima (m):	0
Latitude do ponto de amarração:	-09°16'14"933	Longitude do ponto de amarração:	-56°32'12"571
Descrição do ponto de amarração:	primeiro vértice	Comprimento do vetor de amarração (m):	0,00
Ângulo do vetor de amarração:	00°00'00"000	Rumo do vetor de amarração:	N

## Vértices:

Latitude	Longitude
-09°16'14"933	-56°32'12"571
-09°20'07"654	-56°32'12"571
-09°20'07"522	-56°41'52"610
-09°21'28"893	-56°41'52"647
-09°21'28"887	-56°42'05"756
-09°21'48"416	-56°42'05"765
-09°21'48"412	-56°42'15"597
-09°21'50"410	-56°42'15"598
-09°21'50"410	-56°42'16"391
-09°22'04"686	-56°42'16"398
-09°22'04"677	-56°42'35"269
-09°22'14"441	-56°42'35"274
-09°22'14"406	-56°43'44"099
-09°22'56"722	-56°43'44"122



	-09°22'56"650	-56°45'45"389
	-09°19'12"066	-56°45'45"244
	-09°19'12"314	-56°34'53"140
	-09°16'19"805	-56°34'53"118
	-09°16'19"814	-56°33'24"653
	-09°16'14"931	-56°33'24"653
	-09°16'14"933	-56°32'12"571

ID: A75629BC-B50F-4780-968C-3A9B831A0B15

**IMPORTANTE:** este serviço possui caráter meramente informativo e, portanto, não dispensa o uso dos instrumentos oficiais pertinentes para produção de efeitos legais. As informações são disponibilizadas no momento e na forma em que são inseridas na base de dados pelos servidores e colaboradores do DNPM.



Departamento Nacional de Produção Mineral

### Dados básicos do processo

Número do processo: 866.103/2010  
 NUP:  
 Tipo de requerimento: Requerimento de Lavra Garimpeira  
 Fase atual: Disponibilidade  
 Ativo: Sim  
 Superintendência: Superintendência / MT  
 UF: PA, MT  
 Unidade protocolizadora: MATO GROSSO  
 Data Protocolo: 18/02/2010 15:43:00  
 Data Prioridade: 18/02/2010 15:42:50

#### Pessoas relacionadas:

Tipo de Relação	CPF/CNPJ	Nome	Responsabilidade/Representação	Prazo de Arrendamento	Data de Início	Data Final
Titular\Requerente	11.219.803/0001-58	Cooperativa de Pequenos Mineradores de Ouro e Pedras Preciosas de Alta Floresta			18/02/2010	
Representante Legal	904.568.901-49	Darlan Izautino dos Santos			18/02/2010	
Responsável Técnico	904.568.901-49	Darlan Izautino dos Santos			18/02/2010	

Número do processo de Cadastro da Empresa: 967.034/2009

Títulos: Nenhum título associado.

#### Substâncias:

Nome	Tipo de uso	Data de início	Data final	Motivo de encerramento
MINÉRIO DE OURO	Industrial	18/02/2010		

#### Municípios:

Nome
JACAREACANGA /PA
APIACÁS /MT
PARANAÍTA /MT

Condição de propriedade do solo:

Tipo
Terreno da União

#### Processos associados:

Nenhum processo associado.

#### Documentos que compõem o processo:

Documento	Data de protocolo
Memorial descritivo	18/02/2010
Planta de situação da área	18/02/2010
Planta de detalhe da área	18/02/2010

Prova de recolhimento de emolumentos	18/02/2010
Instrumento de mandato de procuração	18/02/2010
A.R.T. do memorial descritivo	18/02/2010
A.R.T. da planta de situação/detalhe	18/02/2010
Prova nº registro no org. de reg. comércio	18/02/2010
Prova do nº de inscrição no CNPJ	18/02/2010
Cópia dos estatutos ou contrato social	18/02/2010

## Eventos:

Descrição	Data
99 - DISPONIB/ÁREA S/PRETEN PROC ARQ ÁREA LIVRE	23/10/2012
1344 - REQ PLG/ÁREA DISPONIBILIDADE PARA PESQUISA - EDITAL	26/06/2012
335 - REQ PLG/INDEFERIMENTO PUBLICADO	11/05/2012
344 - REQ PLG/EXIGÊNCIA PUBLICADA	03/11/2011
575 - REQ PLG/TORNA S/EFEITO DESPACHO INDEFERIMENTO	15/08/2011
353 - REQ PLG/PEDIDO RECONSIDERAÇÃO PROTOCOLIZADO	14/01/2011
567 - REQ PLG/INDEFERIMENTO DE PLANO PUB	03/09/2010
333 - REQ PLG/REQUERIMENTO LAVRA GARIMPEIRA PROTOCOLIZADO	18/02/2010

**IMPORTANTE:** este serviço possui caráter meramente informativo e, portanto, não dispensa o uso dos instrumentos oficiais pertinentes para produção de efeitos legais. As informações são disponibilizadas no momento e na forma em que são inseridas na base de dados pelos servidores e colaboradores do DNPM.

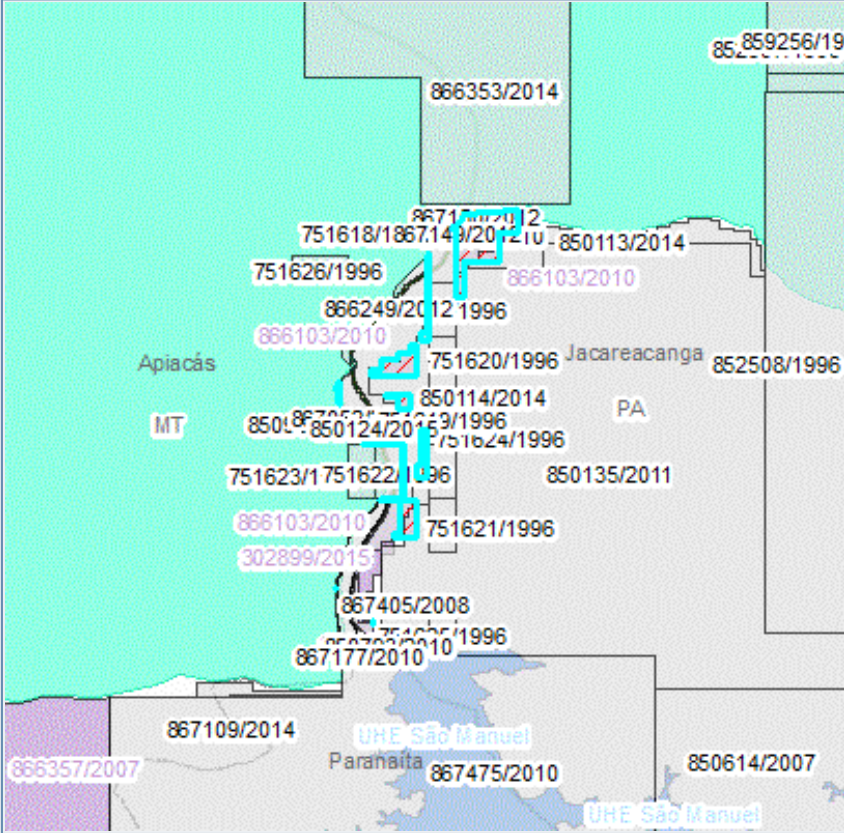
**Poligonal**

Processo: **866.103/2010**

Representação gráfica:

**Camadas**

- Processos Ativos
- Áreas em Disponibilidade
- Hidroelétricas
- Terras Indígenas
- Amazônia Legal
- Divisão Municipal
- Divisão Estadual



3,750 1,875 0 3,750 Meters

Poligonais:

Área (ha):	92,15	DATUM:	SIRGAS2000																										
Cota mínima (m):	0	Cota máxima (m):	0																										
Latitude do ponto de amarração:	-09°06'47"836	Longitude do ponto de amarração:	-57°01'57"017																										
Descrição do ponto de amarração:	Ponto de Amarração coincidente com o primeiro vértice (estudo de áreas)	Comprimento do vetor de amarração (m):	0,00																										
Ângulo do vetor de amarração:	00°00'00"000	Rumo do vetor de amarração:	N																										
Vértices:	<table border="1" style="width: 100%; border-collapse: collapse; text-align: center;"> <thead> <tr> <th style="width: 50%;">Latitude</th> <th style="width: 50%;">Longitude</th> </tr> </thead> <tbody> <tr><td>-09°06'47"836</td><td>-57°01'57"017</td></tr> <tr><td>-09°07'01"082</td><td>-57°01'57"017</td></tr> <tr><td>-09°07'01"082</td><td>-57°02'07"817</td></tr> <tr><td>-09°07'19"082</td><td>-57°02'07"818</td></tr> <tr><td>-09°07'19"082</td><td>-57°02'29"418</td></tr> <tr><td>-09°07'40"682</td><td>-57°02'29"418</td></tr> <tr><td>-09°07'40"682</td><td>-57°02'33"839</td></tr> <tr><td>-09°07'31"119</td><td>-57°02'33"839</td></tr> <tr><td>-09°06'58"569</td><td>-57°02'33"840</td></tr> <tr><td>-09°06'58"569</td><td>-57°02'36"341</td></tr> <tr><td>-09°06'58"139</td><td>-57°02'35"622</td></tr> <tr><td>-09°06'54"930</td><td>-57°02'31"514</td></tr> </tbody> </table>			Latitude	Longitude	-09°06'47"836	-57°01'57"017	-09°07'01"082	-57°01'57"017	-09°07'01"082	-57°02'07"817	-09°07'19"082	-57°02'07"818	-09°07'19"082	-57°02'29"418	-09°07'40"682	-57°02'29"418	-09°07'40"682	-57°02'33"839	-09°07'31"119	-57°02'33"839	-09°06'58"569	-57°02'33"840	-09°06'58"569	-57°02'36"341	-09°06'58"139	-57°02'35"622	-09°06'54"930	-57°02'31"514
Latitude	Longitude																												
-09°06'47"836	-57°01'57"017																												
-09°07'01"082	-57°01'57"017																												
-09°07'01"082	-57°02'07"817																												
-09°07'19"082	-57°02'07"818																												
-09°07'19"082	-57°02'29"418																												
-09°07'40"682	-57°02'29"418																												
-09°07'40"682	-57°02'33"839																												
-09°07'31"119	-57°02'33"839																												
-09°06'58"569	-57°02'33"840																												
-09°06'58"569	-57°02'36"341																												
-09°06'58"139	-57°02'35"622																												
-09°06'54"930	-57°02'31"514																												

	-09°06'50"471	-57°02'29"425
	-09°06'47"836	-57°01'57"017
ID:	30F973CD-D59C-4971-836F-764E539ED01D	

Área (ha):	6,43	DATUM:	SIRGAS2000																						
Cota mínima (m):	0	Cota máxima (m):	0																						
Latitude do ponto de amarração:	-09°07'31"119	Longitude do ponto de amarração:	-57°02'50"215																						
Descrição do ponto de amarração:	Ponto de amarração	Comprimento do vetor de amarração (m):	0,00																						
Ângulo do vetor de amarração:	00°00'00"000	Rumo do vetor de amarração:	N																						
Vértices:	<table border="1"> <thead> <tr> <th>Latitude</th> <th>Longitude</th> </tr> </thead> <tbody> <tr><td>-09°07'31"119</td><td>-57°02'50"215</td></tr> <tr><td>-09°08'03"668</td><td>-57°02'50"215</td></tr> <tr><td>-09°08'03"668</td><td>-57°02'50"203</td></tr> <tr><td>-09°08'05"882</td><td>-57°02'50"203</td></tr> <tr><td>-09°08'05"882</td><td>-57°02'55"875</td></tr> <tr><td>-09°08'01"760</td><td>-57°02'55"875</td></tr> <tr><td>-09°08'01"760</td><td>-57°02'51"167</td></tr> <tr><td>-09°07'14"840</td><td>-57°02'51"167</td></tr> <tr><td>-09°07'13"727</td><td>-57°02'50"215</td></tr> <tr><td>-09°07'31"119</td><td>-57°02'50"215</td></tr> </tbody> </table>			Latitude	Longitude	-09°07'31"119	-57°02'50"215	-09°08'03"668	-57°02'50"215	-09°08'03"668	-57°02'50"203	-09°08'05"882	-57°02'50"203	-09°08'05"882	-57°02'55"875	-09°08'01"760	-57°02'55"875	-09°08'01"760	-57°02'51"167	-09°07'14"840	-57°02'51"167	-09°07'13"727	-57°02'50"215	-09°07'31"119	-57°02'50"215
Latitude	Longitude																								
-09°07'31"119	-57°02'50"215																								
-09°08'03"668	-57°02'50"215																								
-09°08'03"668	-57°02'50"203																								
-09°08'05"882	-57°02'50"203																								
-09°08'05"882	-57°02'55"875																								
-09°08'01"760	-57°02'55"875																								
-09°08'01"760	-57°02'51"167																								
-09°07'14"840	-57°02'51"167																								
-09°07'13"727	-57°02'50"215																								
-09°07'31"119	-57°02'50"215																								
ID:	D0361D84-2DD9-428B-9E80-E7C2CFA13BD8																								

Área (ha):	27,47	DATUM:	SIRGAS2000																								
Cota mínima (m):	0	Cota máxima (m):	0																								
Latitude do ponto de amarração:	-09°08'27"482	Longitude do ponto de amarração:	-57°02'58"218																								
Descrição do ponto de amarração:	Ponto de amarração	Comprimento do vetor de amarração (m):	0,00																								
Ângulo do vetor de amarração:	00°00'00"000	Rumo do vetor de amarração:	N																								
Vértices:	<table border="1"> <thead> <tr> <th>Latitude</th> <th>Longitude</th> </tr> </thead> <tbody> <tr><td>-09°08'27"482</td><td>-57°02'58"218</td></tr> <tr><td>-09°08'27"482</td><td>-57°03'25"449</td></tr> <tr><td>-09°08'23"281</td><td>-57°03'25"449</td></tr> <tr><td>-09°08'23"281</td><td>-57°03'19"421</td></tr> <tr><td>-09°08'18"042</td><td>-57°03'19"421</td></tr> <tr><td>-09°08'18"042</td><td>-57°03'09"438</td></tr> <tr><td>-09°08'13"550</td><td>-57°03'09"438</td></tr> <tr><td>-09°08'13"550</td><td>-57°03'01"715</td></tr> <tr><td>-09°08'08"685</td><td>-57°03'01"715</td></tr> <tr><td>-09°08'08"685</td><td>-57°02'58"218</td></tr> <tr><td>-09°08'27"482</td><td>-57°02'58"218</td></tr> </tbody> </table>			Latitude	Longitude	-09°08'27"482	-57°02'58"218	-09°08'27"482	-57°03'25"449	-09°08'23"281	-57°03'25"449	-09°08'23"281	-57°03'19"421	-09°08'18"042	-57°03'19"421	-09°08'18"042	-57°03'09"438	-09°08'13"550	-57°03'09"438	-09°08'13"550	-57°03'01"715	-09°08'08"685	-57°03'01"715	-09°08'08"685	-57°02'58"218	-09°08'27"482	-57°02'58"218
Latitude	Longitude																										
-09°08'27"482	-57°02'58"218																										
-09°08'27"482	-57°03'25"449																										
-09°08'23"281	-57°03'25"449																										
-09°08'23"281	-57°03'19"421																										
-09°08'18"042	-57°03'19"421																										
-09°08'18"042	-57°03'09"438																										
-09°08'13"550	-57°03'09"438																										
-09°08'13"550	-57°03'01"715																										
-09°08'08"685	-57°03'01"715																										
-09°08'08"685	-57°02'58"218																										
-09°08'27"482	-57°02'58"218																										
ID:	8195AF98-D468-4B9A-937A-87C2D0508D96																										

Área (ha):	1,86	DATUM:	SIRGAS2000								
Cota mínima (m):	0	Cota máxima (m):	0								
Latitude do ponto de amarração:	-09°08'30"642	Longitude do ponto de amarração:	-57°03'43"732								
Descrição do ponto de amarração:	Ponto de amarração	Comprimento do vetor de amarração (m):	0,00								
Ângulo do vetor de amarração:	00°00'00"000	Rumo do vetor de amarração:	N								
Vértices:	<table border="1"> <thead> <tr> <th>Latitude</th> <th>Longitude</th> </tr> </thead> <tbody> <tr><td>-09°08'30"642</td><td>-57°03'43"732</td></tr> <tr><td>-09°08'45"101</td><td>-57°03'43"732</td></tr> <tr><td>-09°08'41"446</td><td>-57°03'44"840</td></tr> </tbody> </table>			Latitude	Longitude	-09°08'30"642	-57°03'43"732	-09°08'45"101	-57°03'43"732	-09°08'41"446	-57°03'44"840
Latitude	Longitude										
-09°08'30"642	-57°03'43"732										
-09°08'45"101	-57°03'43"732										
-09°08'41"446	-57°03'44"840										

	-09°08'37"793	-57°03'45"617
	-09°08'34"472	-57°03'46"060
	-09°08'32"812	-57°03'45"505
	-09°08'30"642	-57°03'43"732
ID:	98E398E6-F1C2-47F0-BC54-F4B64D97A200	

Área (ha):	6,53	DATUM:	SIRGAS2000																
Cota mínima (m):	0	Cota máxima (m):	0																
Latitude do ponto de amarração:	-09°08'38"282	Longitude do ponto de amarração:	-57°03'01"818																
Descrição do ponto de amarração:	Ponto de amarração	Comprimento do vetor de amarração (m):	0,00																
Ângulo do vetor de amarração:	00°00'00"000	Rumo do vetor de amarração:	N																
Vértices:	<table border="1"> <thead> <tr> <th>Latitude</th> <th>Longitude</th> </tr> </thead> <tbody> <tr> <td>-09°08'38"282</td> <td>-57°03'01"818</td> </tr> <tr> <td>-09°08'46"869</td> <td>-57°03'01"818</td> </tr> <tr> <td>-09°08'46"869</td> <td>-57°03'08"689</td> </tr> <tr> <td>-09°08'39"566</td> <td>-57°03'08"689</td> </tr> <tr> <td>-09°08'39"566</td> <td>-57°03'16"975</td> </tr> <tr> <td>-09°08'38"282</td> <td>-57°03'16"975</td> </tr> <tr> <td>-09°08'38"282</td> <td>-57°03'01"818</td> </tr> </tbody> </table>			Latitude	Longitude	-09°08'38"282	-57°03'01"818	-09°08'46"869	-57°03'01"818	-09°08'46"869	-57°03'08"689	-09°08'39"566	-57°03'08"689	-09°08'39"566	-57°03'16"975	-09°08'38"282	-57°03'16"975	-09°08'38"282	-57°03'01"818
Latitude	Longitude																		
-09°08'38"282	-57°03'01"818																		
-09°08'46"869	-57°03'01"818																		
-09°08'46"869	-57°03'08"689																		
-09°08'39"566	-57°03'08"689																		
-09°08'39"566	-57°03'16"975																		
-09°08'38"282	-57°03'16"975																		
-09°08'38"282	-57°03'01"818																		
ID:	6D59FF69-8FBC-4379-9D1E-DA017B31013C																		

Área (ha):	11,83	DATUM:	SIRGAS2000																
Cota mínima (m):	0	Cota máxima (m):	0																
Latitude do ponto de amarração:	-09°09'28"683	Longitude do ponto de amarração:	-57°02'51"018																
Descrição do ponto de amarração:	Ponto de amarração	Comprimento do vetor de amarração (m):	0,00																
Ângulo do vetor de amarração:	00°00'00"000	Rumo do vetor de amarração:	N																
Vértices:	<table border="1"> <thead> <tr> <th>Latitude</th> <th>Longitude</th> </tr> </thead> <tbody> <tr> <td>-09°09'28"683</td> <td>-57°02'51"018</td> </tr> <tr> <td>-09°09'28"683</td> <td>-57°02'57"205</td> </tr> <tr> <td>-09°09'21"123</td> <td>-57°02'57"205</td> </tr> <tr> <td>-09°09'21"123</td> <td>-57°02'54"752</td> </tr> <tr> <td>-09°08'59"883</td> <td>-57°02'54"752</td> </tr> <tr> <td>-09°08'59"883</td> <td>-57°02'51"018</td> </tr> <tr> <td>-09°09'28"683</td> <td>-57°02'51"018</td> </tr> </tbody> </table>			Latitude	Longitude	-09°09'28"683	-57°02'51"018	-09°09'28"683	-57°02'57"205	-09°09'21"123	-57°02'57"205	-09°09'21"123	-57°02'54"752	-09°08'59"883	-57°02'54"752	-09°08'59"883	-57°02'51"018	-09°09'28"683	-57°02'51"018
Latitude	Longitude																		
-09°09'28"683	-57°02'51"018																		
-09°09'28"683	-57°02'57"205																		
-09°09'21"123	-57°02'57"205																		
-09°09'21"123	-57°02'54"752																		
-09°08'59"883	-57°02'54"752																		
-09°08'59"883	-57°02'51"018																		
-09°09'28"683	-57°02'51"018																		
ID:	2147609F-BCBC-4C32-ACE1-5AB38F0103B6																		

Área (ha):	25,52	DATUM:	SIRGAS2000																		
Cota mínima (m):	0	Cota máxima (m):	0																		
Latitude do ponto de amarração:	-09°09'08"394	Longitude do ponto de amarração:	-57°03'05"495																		
Descrição do ponto de amarração:	Ponto de amarração	Comprimento do vetor de amarração (m):	0,00																		
Ângulo do vetor de amarração:	00°00'00"000	Rumo do vetor de amarração:	N																		
Vértices:	<table border="1"> <thead> <tr> <th>Latitude</th> <th>Longitude</th> </tr> </thead> <tbody> <tr> <td>-09°09'08"394</td> <td>-57°03'05"495</td> </tr> <tr> <td>-09°09'42"273</td> <td>-57°03'05"495</td> </tr> <tr> <td>-09°09'42"273</td> <td>-57°02'58"218</td> </tr> <tr> <td>-09°10'04"683</td> <td>-57°02'58"218</td> </tr> <tr> <td>-09°10'04"683</td> <td>-57°03'11"714</td> </tr> <tr> <td>-09°10'01"926</td> <td>-57°03'11"714</td> </tr> <tr> <td>-09°10'01"926</td> <td>-57°03'07"190</td> </tr> <tr> <td>-09°09'42"267</td> <td>-57°03'07"190</td> </tr> </tbody> </table>			Latitude	Longitude	-09°09'08"394	-57°03'05"495	-09°09'42"273	-57°03'05"495	-09°09'42"273	-57°02'58"218	-09°10'04"683	-57°02'58"218	-09°10'04"683	-57°03'11"714	-09°10'01"926	-57°03'11"714	-09°10'01"926	-57°03'07"190	-09°09'42"267	-57°03'07"190
Latitude	Longitude																				
-09°09'08"394	-57°03'05"495																				
-09°09'42"273	-57°03'05"495																				
-09°09'42"273	-57°02'58"218																				
-09°10'04"683	-57°02'58"218																				
-09°10'04"683	-57°03'11"714																				
-09°10'01"926	-57°03'11"714																				
-09°10'01"926	-57°03'07"190																				
-09°09'42"267	-57°03'07"190																				



-09°09'42"267	-57°03'20"013
-09°09'41"641	-57°03'19"558
-09°09'41"299	-57°03'19"440
-09°09'41"299	-57°03'06"607
-09°09'08"750	-57°03'06"608
-09°09'08"750	-57°03'22"985
-09°09'08"750	-57°03'29"223
-09°09'08"394	-57°03'29"971
-09°09'08"394	-57°03'05"495

ID: E9F64E19-D97E-4F61-9BEA-F7273FA77FE4

Área (ha): 0 DATUM: SIRGAS2000  
 Cota mínima (m): 0 Cota máxima (m): 0  
 Latitude do ponto de amarração: -09°10'34"941 Longitude do ponto de amarração: -57°03'46"008  
 Descrição do ponto de amarração: Ponto de amarração Comprimento do vetor de amarração (m): 0,00  
 Ângulo do vetor de amarração: 00°00'00"000 Rumo do vetor de amarração: N

Vértices:

Latitude	Longitude
-09°10'34"941	-57°03'46"008
-09°10'35"536	-57°03'46"008
-09°10'35"259	-57°03'46"092
-09°10'34"941	-57°03'46"008

ID: F5D1C65A-A2EC-4DB6-87A2-F95D218A019D

Área (ha): 0,1 DATUM: SIRGAS2000  
 Cota mínima (m): 0 Cota máxima (m): 0  
 Latitude do ponto de amarração: -09°10'56"954 Longitude do ponto de amarração: -57°03'23"418  
 Descrição do ponto de amarração: Ponto de amarração Comprimento do vetor de amarração (m): 0,00  
 Ângulo do vetor de amarração: 00°00'00"000 Rumo do vetor de amarração: N

Vértices:

Latitude	Longitude
-09°10'56"954	-57°03'23"418
-09°10'56"954	-57°03'23"964
-09°10'55"083	-57°03'23"964
-09°10'55"083	-57°03'23"418
-09°10'56"954	-57°03'23"418

ID: 179FD5C0-B126-4E76-A9A7-9CA9CA4599E2

**IMPORTANTE:** este serviço possui caráter meramente informativo e, portanto, não dispensa o uso dos instrumentos oficiais pertinentes para produção de efeitos legais. As informações são disponibilizadas no momento e na forma em que são inseridas na base de dados pelos servidores e colaboradores do DNPM.

## Dados básicos do processo

Número do processo: 302.900/2015

NUP:

Tipo de requerimento:

Fase atual: Disponibilidade

Ativo: Sim

Superintendência: Superintendência / MT

UF:

Unidade protocolizadora: MATO GROSSO

Data Protocolo:

Data Prioridade: 19/12/2008 12:42:49

Pessoas relacionadas: Nenhuma pessoa relacionada.

Número do processo de Cadastro da Empresa:

Títulos: Nenhum título associado.

Substâncias:

Nenhuma substância.

Municípios:

Nenhum município.

Condição de propriedade do solo: Não há informação sobre a propriedade do solo.

Processos associados:

Processo	Titular	Tipo de associação	Data da associação	Data da desassociação	Processo Original	Observação
302.900/2015		Disponibilidade	03/11/2015		867.405/2008	*

Documentos que compõem o processo:

Nenhuma informação sobre documentos apresentados para esse processo.

Eventos:

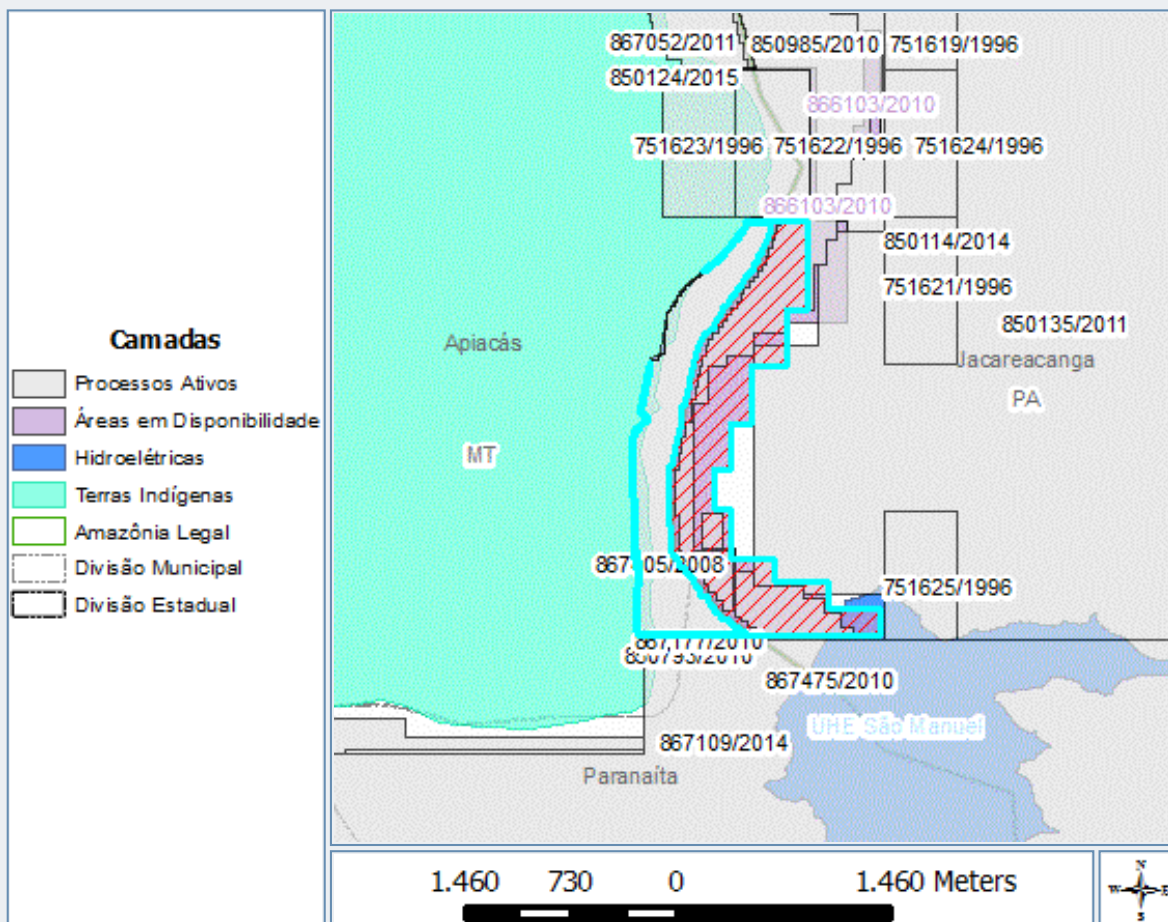
Descrição	Data
1828 - DISPONIB/ÁREA DESCARTADA LIBERADA PARA EDITAL	03/11/2015
1827 - DISPONIB/ÁREA DESCARTADA EM ESTUDO	03/11/2015

**IMPORTANTE:** este serviço possui caráter meramente informativo e, portanto, não dispensa o uso dos instrumentos oficiais pertinentes para produção de efeitos legais. As informações são disponibilizadas no momento e na forma em que são inseridas na base de dados pelos servidores e colaboradores do DNPM.

## Poligonal

Processo: 302.900/2015

Representação gráfica:



## Poligonais:

Área (ha):	144,32	DATUM:	SIRGAS2000
Cota mínima (m):	0	Cota máxima (m):	0
Latitude do ponto de amarração:	-09°10'13"737	Longitude do ponto de amarração:	-57°03'42"165
Descrição do ponto de amarração:	Ponto de Amarração coincidente com o primeiro vértice (estudo de áreas)	Comprimento do vetor de amarração (m):	0,00
Ângulo do vetor de amarração:	00°00'00"000	Rumo do vetor de amarração:	N

## Vértices:

Latitude	Longitude
-09°10'13"737	-57°03'42"165
-09°10'14"880	-57°03'42"165
-09°10'14"880	-57°03'42"192
-09°10'16"703	-57°03'42"192
-09°10'16"703	-57°03'42"657
-09°10'18"789	-57°03'42"657
-09°10'18"789	-57°03'43"009
-09°10'20"976	-57°03'43"009
-09°10'20"976	-57°03'43"323
-09°10'23"377	-57°03'43"323
-09°10'23"377	-57°03'43"939
-09°10'24"407	-57°03'43"939

-09°10'24"407	-57°03'43"436
-09°10'25"337	-57°03'43"436
-09°10'25"337	-57°03'42"719
-09°10'26"795	-57°03'42"719
-09°10'26"795	-57°03'43"210
-09°10'27"210	-57°03'43"210
-09°10'27"210	-57°03'43"775
-09°10'27"725	-57°03'43"775
-09°10'27"725	-57°03'44"529
-09°10'28"739	-57°03'44"529
-09°10'28"739	-57°03'45"195
-09°10'30"069	-57°03'45"195
-09°10'30"069	-57°03'45"547
-09°10'43"775	-57°03'45"547
-09°10'43"775	-57°03'45"309
-09°10'55"237	-57°03'45"309
-09°10'55"237	-57°03'45"022
-09°10'57"826	-57°03'45"022
-09°10'57"826	-57°03'44"165
-09°11'03"325	-57°03'44"165
-09°11'03"325	-57°03'44"595
-09°11'13"846	-57°03'44"595
-09°11'13"846	-57°03'20"905
-09°11'13"116	-57°03'20"905
-09°11'13"116	-57°03'22"187
-09°11'12"312	-57°03'22"187
-09°11'12"312	-57°03'23"509
-09°11'11"344	-57°03'23"509
-09°11'11"344	-57°03'24"778
-09°11'10"577	-57°03'24"778
-09°11'10"577	-57°03'26"422
-09°11'09"722	-57°03'26"422
-09°11'09"722	-57°03'26"915
-09°11'08"993	-57°03'26"915
-09°11'08"993	-57°03'27"669
-09°11'07"812	-57°03'27"669
-09°11'07"812	-57°03'28"511
-09°11'06"844	-57°03'28"511
-09°11'06"844	-57°03'29"284
-09°11'05"575	-57°03'29"284
-09°11'05"575	-57°03'30"139
-09°11'05"329	-57°03'30"139
-09°11'05"329	-57°03'30"993
-09°11'03"769	-57°03'30"993
-09°11'03"769	-57°03'31"722
-09°11'02"596	-57°03'31"722
-09°11'02"596	-57°03'32"577
-09°11'01"339	-57°03'32"577
-09°11'01"339	-57°03'33"356
-09°11'00"284	-57°03'33"356
-09°11'00"284	-57°03'34"274
-09°10'59"096	-57°03'34"274
-09°10'59"096	-57°03'35"732
-09°10'58"317	-57°03'35"732
-09°10'58"317	-57°03'35"392
-09°10'57"575	-57°03'35"392
-09°10'57"575	-57°03'36"046
-09°10'56"708	-57°03'36"046
-09°10'56"708	-57°03'36"762
-09°10'55"627	-57°03'36"762
-09°10'55"627	-57°03'37"328
-09°10'49"864	-57°03'37"328
-09°10'49"864	-57°03'37"893
-09°10'36"385	-57°03'37"893
-09°10'36"385	-57°03'37"177
-09°10'33"972	-57°03'37"177
-09°10'33"972	-57°03'36"693

-09°10'31"760	-57°03'36"693
-09°10'31"760	-57°03'36"203
-09°10'30"025	-57°03'36"203
-09°10'30"025	-57°03'35"775
-09°10'28"077	-57°03'35"775
-09°10'28"077	-57°03'35"373
-09°10'25"702	-57°03'35"373
-09°10'25"702	-57°03'35"042
-09°10'23"389	-57°03'35"042
-09°10'23"389	-57°03'34"267
-09°10'21"378	-57°03'34"267
-09°10'21"378	-57°03'33"714
-09°10'19"342	-57°03'33"714
-09°10'19"342	-57°03'33"211
-09°10'16"766	-57°03'33"211
-09°10'16"766	-57°03'32"709
-09°10'14"975	-57°03'32"709
-09°10'14"975	-57°03'32"307
-09°10'13"001	-57°03'32"307
-09°10'13"001	-57°03'32"122
-09°10'11"418	-57°03'32"122
-09°10'11"418	-57°03'31"515
-09°10'09"822	-57°03'31"515
-09°10'09"822	-57°03'30"962
-09°10'09"093	-57°03'30"962
-09°10'09"093	-57°03'30"421
-09°10'08"163	-57°03'30"421
-09°10'08"163	-57°03'29"892
-09°10'07"283	-57°03'29"892
-09°10'07"283	-57°03'29"190
-09°10'06"403	-57°03'29"190
-09°10'06"403	-57°03'28"561
-09°10'06"119	-57°03'28"561
-09°10'06"119	-57°03'27"970
-09°10'04"681	-57°03'27"970
-09°10'04"681	-57°03'27"417
-09°10'03"914	-57°03'27"417
-09°10'03"914	-57°03'26"940
-09°10'03"248	-57°03'26"940
-09°10'03"248	-57°03'26"236
-09°10'02"306	-57°03'26"236
-09°10'02"306	-57°03'25"982
-09°10'01"325	-57°03'25"982
-09°10'01"325	-57°03'25"130
-09°10'00"540	-57°03'25"130
-09°10'00"540	-57°03'24"577
-09°09'59"748	-57°03'24"577
-09°09'59"748	-57°03'23"961
-09°09'58"868	-57°03'23"961
-09°09'58"868	-57°03'23"295
-09°09'57"900	-57°03'23"295
-09°09'57"900	-57°03'22"604
-09°09'56"945	-57°03'22"604
-09°09'56"945	-57°03'22"000
-09°09'56"040	-57°03'22"000
-09°09'56"040	-57°03'21"410
-09°09'55"161	-57°03'21"410
-09°09'55"161	-57°03'20"756
-09°09'54"230	-57°03'20"756
-09°09'54"230	-57°03'20"203
-09°09'53"313	-57°03'20"203
-09°09'53"313	-57°03'19"587
-09°09'53"229	-57°03'19"587
-09°09'53"229	-57°03'18"934
-09°09'51"629	-57°03'18"934
-09°09'51"629	-57°03'18"343
-09°09'50"749	-57°03'18"343

-09°09'50"749	-57°03'18"242
-09°09'49"561	-57°03'18"242
-09°09'49"561	-57°03'17"199
-09°09'48"317	-57°03'17"199
-09°09'48"317	-57°03'16"759
-09°09'47"261	-57°03'16"759
-09°09'47"261	-57°03'16"408
-09°09'46"331	-57°03'16"408
-09°09'46"331	-57°03'15"993
-09°09'45"213	-57°03'15"993
-09°09'45"213	-57°03'15"591
-09°09'44"371	-57°03'15"591
-09°09'44"371	-57°03'15"239
-09°09'44"169	-57°03'15"239
-09°09'44"169	-57°03'15"452
-09°09'42"595	-57°03'15"452
-09°09'42"595	-57°03'20"367
-09°09'42"950	-57°03'20"367
-09°09'42"950	-57°03'20"681
-09°09'43"629	-57°03'20"681
-09°09'43"629	-57°03'21"070
-09°09'44"283	-57°03'21"070
-09°09'44"283	-57°03'21"535
-09°09'44"898	-57°03'21"535
-09°09'44"898	-57°03'22"013
-09°09'45"577	-57°03'22"013
-09°09'45"577	-57°03'22"491
-09°09'46"306	-57°03'22"491
-09°09'46"306	-57°03'23"025
-09°09'46"922	-57°03'23"025
-09°09'46"922	-57°03'23"452
-09°09'47"651	-57°03'23"452
-09°09'47"651	-57°03'23"993
-09°09'48"242	-57°03'23"993
-09°09'48"242	-57°03'24"470
-09°09'48"707	-57°03'24"470
-09°09'48"707	-57°03'25"011
-09°09'49"323	-57°03'25"011
-09°09'49"323	-57°03'25"513
-09°09'50"026	-57°03'25"513
-09°09'50"026	-57°03'26"079
-09°09'50"655	-57°03'26"079
-09°09'50"655	-57°03'26"645
-09°09'51"082	-57°03'26"645
-09°09'51"082	-57°03'27"047
-09°09'51"585	-57°03'27"047
-09°09'51"585	-57°03'27"581
-09°09'51"987	-57°03'27"581
-09°09'51"987	-57°03'28"121
-09°09'52"326	-57°03'28"121
-09°09'52"326	-57°03'28"624
-09°09'52"716	-57°03'28"624
-09°09'52"716	-57°03'29"252
-09°09'53"143	-57°03'29"252
-09°09'53"143	-57°03'30"369
-09°09'51"197	-57°03'27"548
-09°09'47"545	-57°03'24"328
-09°09'43"118	-57°03'21"107
-09°09'42"267	-57°03'20"813
-09°09'42"267	-57°03'07"190
-09°10'01"926	-57°03'07"190
-09°10'01"926	-57°03'11"714
-09°10'14"653	-57°03'11"714
-09°10'14"653	-57°03'19"439
-09°10'27"193	-57°03'19"439
-09°10'27"193	-57°03'23"961
-09°10'37"487	-57°03'23"961



-09°10'37"487	-57°03'27"919
-09°10'46"097	-57°03'27"919
-09°10'46"097	-57°03'23"964
-09°10'56"954	-57°03'23"964
-09°10'56"954	-57°03'14"359
-09°11'02"009	-57°03'14"359
-09°11'02"009	-57°03'02"681
-09°11'08"000	-57°03'02"681
-09°11'08"000	-57°02'51"192
-09°11'14"179	-57°02'51"192
-09°11'14"179	-57°03'44"870
-09°11'11"849	-57°03'45"312
-09°11'09"248	-57°03'45"312
-09°11'06"647	-57°03'45"311
-09°11'00"534	-57°03'44"647
-09°10'55"663	-57°03'45"535
-09°10'49"244	-57°03'45"867
-09°10'43"930	-57°03'45"755
-09°10'42"774	-57°03'46"008
-09°10'30"450	-57°03'46"008
-09°10'28"103	-57°03'45"419
-09°10'26"222	-57°03'42"865
-09°10'24"339	-57°03'44"530
-09°10'22"126	-57°03'43"752
-09°10'17"035	-57°03'43"085
-09°10'13"737	-57°03'42"165

ID:

7B48ADAA-05E6-48F9-B716-A0ED8C955EAC

**IMPORTANTE:** este serviço possui caráter meramente informativo e, portanto, não dispensa o uso dos instrumentos oficiais pertinentes para produção de efeitos legais. As informações são disponibilizadas no momento e na forma em que são inseridas na base de dados pelos servidores e colaboradores do DNPM.

## Dados básicos do processo

Número do processo: 866.638/2007

NUP:

Tipo de requerimento: Requerimento de Autorização de Pesquisa

Fase atual: Disponibilidade

Ativo: Sim

Superintendência: Superintendência / MT

UF: PA, MT

Unidade protocolizadora: MATO GROSSO

Data Protocolo: 03/07/2007 18:32:00

Data Prioridade: 03/07/2007 18:32:00

## Pessoas relacionadas:

Tipo de Relação	CPF/CNPJ	Nome	Responsabilidade/Representação	Prazo de Arrendamento	Data de Início	Data Final
Titular\Requerente	630.085.301-25	Darcy Winter			03/07/2007	
Responsável Técnico	772.228.738-72	Max Salustiano de Lima	Plano de Pesquisa		03/07/2007	
Representante Legal	772.228.738-72	Max Salustiano de Lima	Procuração		03/07/2007	

## Número do processo de Cadastro da Empresa:

## Títulos:

Número	Descrição	Tipo do Título	Situação do Título	Data de publicação	Data Vencimento
0	APR3 AUT PESQ/PRORROGAÇÃO PRAZO 03 ANOS PUBL	Alvará de Pesquisa	Prorrogado	09/04/2014	09/04/2017
15628	APU3 AUT PESQ/ALVARÁ DE PESQUISA 03 ANOS PUB	Alvará de Pesquisa	Outorgado	13/11/2008	13/11/2011

## Substâncias:

Nome	Tipo de uso	Data de início	Data final	Motivo de encerramento
MINÉRIO DE OURO	Industrial	03/07/2007		

## Municípios:

Nome
JACAREACANGA /PA
PARANAÍTA /MT

## Condição de propriedade do solo:

Tipo
Terreno da União

## Processos associados:

Nenhum processo associado.
----------------------------

## Documentos que compõem o processo:

Documento	Data de protocolo
Memorial descritivo	03/07/2007
Planta de situação da área	03/07/2007
Plano dos trabalhos de pesquisa	03/07/2007
Orçamento de pesquisa	03/07/2007
Cronograma de pesquisa	03/07/2007
Prova de recolhimento de emolumentos	03/07/2007
A.R.T. do plano de pesquisa	03/07/2007
A.R.T. do memorial descritivo	03/07/2007
A.R.T. da planta de situação/detalhe	03/07/2007

## Eventos:

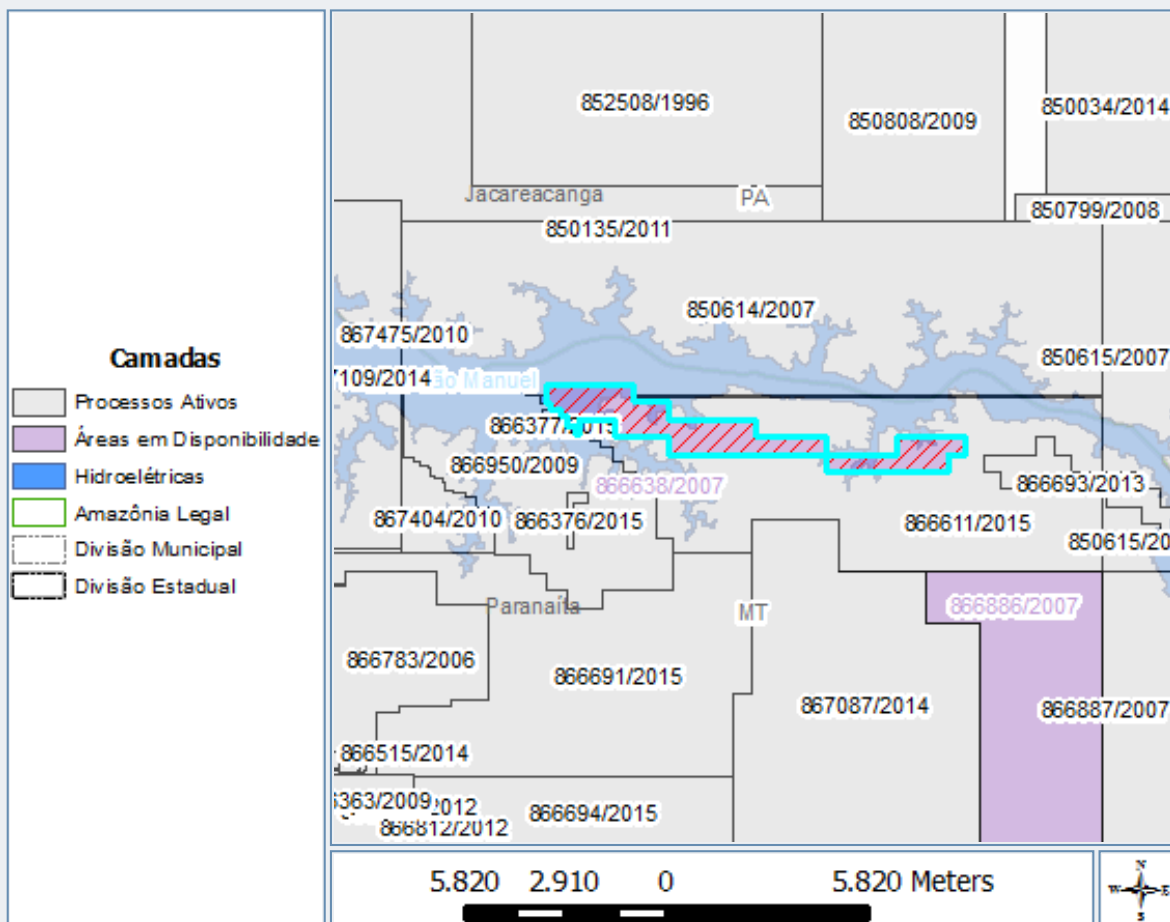
Descrição	Data
654 - AUT PESQ/PARCELAMENTO TAH QUITADO	18/12/2015
1341 - AUT PESQ/ÁREA DISPONIBILIDADE PARA PESQUISA - EDITAL	26/11/2015
667 - PARCELAMENTO MULTA QUITADO	22/10/2015
294 - AUT PESQ/HOMOLOGA RENÚNCIA ALV PUB	20/03/2015
178 - AUT PESQ/NOTIFICAÇÃO ADM L PGTO DÉBITO TAH	13/11/2014
662 - NOTIFICAÇÃO ADM PGTO DÉBITO MULTA	11/11/2014
641 - AUT PESQ/MULTA APLICADA-TAH	03/10/2014
635 - AUT PESQ/AUTO INFRAÇÃO MULTA-TAH	26/08/2014
278 - AUT PESQ/RENUNCIA ALVARÁ PESQ PROTOCOLIZ	18/07/2014
326 - AUT PESQ/PRORROGAÇÃO PRAZO 03 ANOS PUB	09/04/2014
227 - AUT PESQ/PAGAMENTO MULTA EFETUADO	11/03/2014
224 - AUT PESQ/AUTO INFRAÇÃO MULTA PUBLICADA	26/12/2013
236 - AUT PESQ/DOCUMENTO DIVERSO PROTOCOLIZADO	22/09/2011
236 - AUT PESQ/DOCUMENTO DIVERSO PROTOCOLIZADO	14/09/2011
293 - AUT PESQ/RELATORIO PESQ PARCIAL APRESENTADO	12/09/2011
265 - AUT PESQ/PRORROGAÇÃO PRAZO ALVARÁ SOLICITADO	12/09/2011
264 - AUT PESQ/PAGAMENTO TAH EFETUADO	31/01/2011
264 - AUT PESQ/PAGAMENTO TAH EFETUADO	26/01/2010
264 - AUT PESQ/PAGAMENTO TAH EFETUADO	30/01/2009
323 - AUT PESQ/ALVARÁ DE PESQUISA 03 ANOS PUBL	13/11/2008
135 - REQ PESQ/CUMPRIMENTO EXIGÊNCIA PROTOCOLI	12/05/2008
131 - REQ PESQ/EXIGÊNCIA PUBLICADA	13/03/2008
131 - REQ PESQ/EXIGÊNCIA PUBLICADA	11/03/2008
100 - REQ PESQ/REQUERIMENTO PESQUISA PROTOCOLIZADO	03/07/2007

**IMPORTANTE:** este serviço possui caráter meramente informativo e, portanto, não dispensa o uso dos instrumentos oficiais pertinentes para produção de efeitos legais. As informações são disponibilizadas no momento e na forma em que são inseridas na base de dados pelos servidores e colaboradores do DNPM.

## Poligonal

Processo: 866.638/2007

Representação gráfica:



## Poligonais:

Área (ha):	992,71	DATUM:	SIRGAS2000
Cota mínima (m):	0	Cota máxima (m):	0
Latitude do ponto de amarração:	-09°16'34"032	Longitude do ponto de amarração:	-56°48'29"477
Descrição do ponto de amarração:	ponto GPS vetor n°1 da poligonal da área requerida	Comprimento do vetor de amarração (m):	6.500,01
Ângulo do vetor de amarração:	67°22'59"713	Rumo do vetor de amarração:	NW

## Vértices:

Latitude	Longitude
-09°15'12"656	-56°51'46"059
-09°15'12"655	-56°52'02"441
-09°15'28"930	-56°52'02"441
-09°15'28"923	-56°53'57"113
-09°15'12"652	-56°53'57"111
-09°15'12"628	-56°56'24"544
-09°14'56"354	-56°56'24"541
-09°14'56"342	-56°57'13"685
-09°14'40"068	-56°57'13"680
-09°14'40"059	-56°57'46"442
-09°14'53"349	-56°57'46"446
-09°14'53"347	-56°57'51"485
-09°14'46"841	-56°57'51"483

-09°14'46"839	-56°57'58"035
-09°14'37"074	-56°57'58"033
-09°14'37"072	-56°58'04"585
-09°14'30"563	-56°58'04"583
-09°14'30"560	-56°58'14"412
-09°14'24"050	-56°58'14"410
-09°14'24"049	-56°58'19"200
-09°14'07"501	-56°58'19"194
-09°14'07"523	-56°56'57"291
-09°14'23"794	-56°56'57"295
-09°14'23"802	-56°56'24"534
-09°14'40"076	-56°56'24"537
-09°14'40"091	-56°55'02"632
-09°14'56"366	-56°55'02"635
-09°14'56"374	-56°53'57"109
-09°15'12"649	-56°53'57"111
-09°15'12"654	-56°52'51"585
-09°14'56"383	-56°52'51"584
-09°14'56"384	-56°51'46"059
-09°15'12"656	-56°51'46"059

ID:

4E30DE44-92EA-4787-B3F0-BB7A389ED330

**IMPORTANTE:** este serviço possui caráter meramente informativo e, portanto, não dispensa o uso dos instrumentos oficiais pertinentes para produção de efeitos legais. As informações são disponibilizadas no momento e na forma em que são inseridas na base de dados pelos servidores e colaboradores do DNPM.

## Dados básicos do processo

Número do processo: 866.886/2007

NUP:

Tipo de requerimento: Requerimento de Autorização de Pesquisa

Fase atual: Disponibilidade

Ativo: Sim

Superintendência: Superintendência / MT

UF: MT

Unidade protocolizadora: MATO GROSSO

Data Protocolo: 02/08/2007 15:39:00

Data Prioridade: 02/08/2007 15:39:00

Pessoas relacionadas:	Tipo de Relação	CPF/CNPJ	Nome	Responsabilidade/Representação	Prazo de Arrendamento	Data de Início	Data Final
	Responsável Técnico	076.841.658-28	Cássia Yoko Gomi	Plano de Pesquisa		02/08/2007	
	Representante Legal	063.477.038-15	Noboru Okamoto	Procuração		02/08/2007	
	Titular\Requerente	42.416.651/0001-07	Votorantim Metais Zinco S A			02/08/2007	

Número do processo de Cadastro da Empresa: 000.826/2004

Títulos:	Número	Descrição	Tipo do Título	Situação do Título	Data de publicação	Data Vencimento
	0	APR3 AUT PESQ/PRORROGAÇÃO PRAZO 03 ANOS PUBL	Alvará de Pesquisa	Prorrogado	01/09/2011	01/09/2014
	1922	APU3 AUT PESQ/ALVARÁ DE PESQUISA 03 ANOS PUB	Alvará de Pesquisa	Outorgado	14/03/2008	14/03/2011

## Substâncias:

Nome	Tipo de uso	Data de início	Data final	Motivo de encerramento
MINÉRIO DE ZINCO	Industrial	02/08/2007		

## Municípios:

Nome
PARANAÍTA /MT

Condição de propriedade do solo:

Tipo
Propriedade de terceiros

## Processos associados:

Nenhum processo associado.

## Documentos que compõem o processo:

Documento	Data de protocolo
Memorial descritivo	31/07/2007
Planta de situação da área	31/07/2007



Plano dos trabalhos de pesquisa	31/07/2007
Orçamento de pesquisa	31/07/2007
Cronograma de pesquisa	31/07/2007
Prova de recolhimento de emolumentos	31/07/2007
A.R.T. do plano de pesquisa	31/07/2007
A.R.T. do memorial descritivo	31/07/2007
A.R.T. da planta de situação/detalhe	31/07/2007

## Eventos:

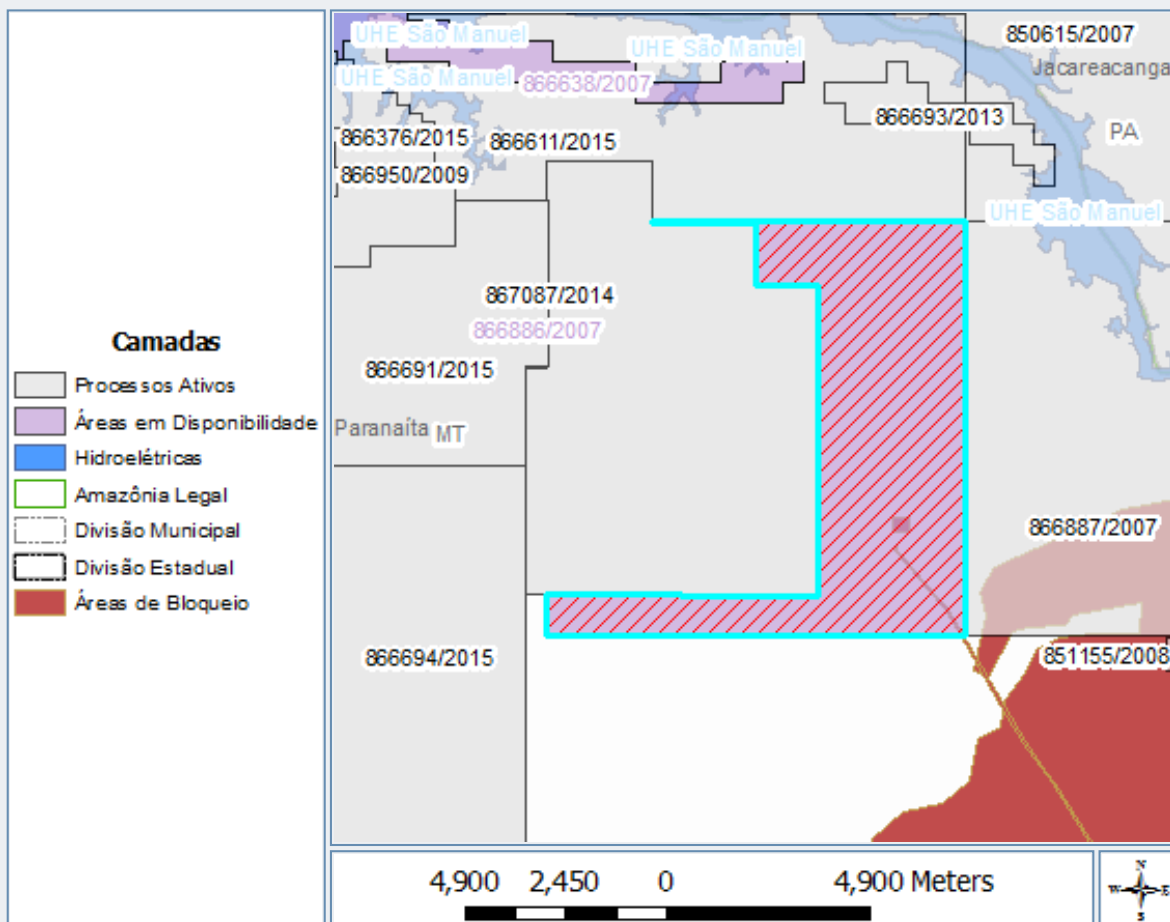
Descrição	Data
1341 - AUT PESQ/ÁREA DISPONIBILIDADE PARA PESQUISA - EDITAL	02/12/2015
1974 - SUSPENSÃO DE ANALISE- CONFLITO PROJ ENERGETICO	26/12/2014
318 - AUT PESQ/RELATORIO PESQ NÃO APV ART 30 II CM PUB	26/08/2014
795 - AUT PESQ/RELATORIO PESQ NEGATIVO APRESENTADO	29/08/2013
236 - AUT PESQ/DOCUMENTO DIVERSO PROTOCOLIZADO	01/04/2013
227 - AUT PESQ/PAGAMENTO MULTA EFETUADO	18/03/2013
224 - AUT PESQ/AUTO INFRAÇÃO MULTA PUBLICADA	08/03/2013
264 - AUT PESQ/PAGAMENTO TAH EFETUADO	30/01/2013
264 - AUT PESQ/PAGAMENTO TAH EFETUADO	31/01/2012
209 - AUT PESQ/INICIO DE PESQUISA COMUNICADO	31/10/2011
209 - AUT PESQ/INICIO DE PESQUISA COMUNICADO	13/10/2011
236 - AUT PESQ/DOCUMENTO DIVERSO PROTOCOLIZADO	21/09/2011
326 - AUT PESQ/PRORROGAÇÃO PRAZO 03 ANOS PUB	01/09/2011
293 - AUT PESQ/RELATORIO PESQ PARCIAL APRESENTADO	10/01/2011
265 - AUT PESQ/PRORROGAÇÃO PRAZO ALVARÁ SOLICITADO	10/01/2011
264 - AUT PESQ/PAGAMENTO TAH EFETUADO	16/07/2010
264 - AUT PESQ/PAGAMENTO TAH EFETUADO	15/12/2008
264 - AUT PESQ/PAGAMENTO TAH EFETUADO	29/07/2008
323 - AUT PESQ/ALVARÁ DE PESQUISA 03 ANOS PUBL	14/03/2008
100 - REQ PESQ/REQUERIMENTO PESQUISA PROTOCOLIZADO	02/08/2007

**IMPORTANTE:** este serviço possui caráter meramente informativo e, portanto, não dispensa o uso dos instrumentos oficiais pertinentes para produção de efeitos legais. As informações são disponibilizadas no momento e na forma em que são inseridas na base de dados pelos servidores e colaboradores do DNPM.

## Poligonal

Processo: 866.886/2007

Representação gráfica:



## Poligonais:

Área (ha):	4367,32	DATUM:	SIRGAS2000
Cota mínima (m):	0	Cota máxima (m):	0
Latitude do ponto de amarração:	-09°17'01"032	Longitude do ponto de amarração:	-56°49'39"378
Descrição do ponto de amarração:	PA = Vértice 1 da Poligonal	Comprimento do vetor de amarração (m):	0,00
Ângulo do vetor de amarração:	00°00'00"000	Rumo do vetor de amarração:	N

Vértices:

Latitude	Longitude
-09°17'01"032	-56°49'39"378
-09°17'01"008	-56°53'45"072
-09°17'01"832	-56°53'45"072
-09°17'01"845	-56°52'23"157
-09°17'50"668	-56°52'23"164
-09°17'50"674	-56°51'34"013
-09°21'54"789	-56°51'34"036
-09°21'54"752	-56°55'07"112
-09°22'26"477	-56°55'07"120
-09°22'26"520	-56°49'39"378
-09°17'01"032	-56°49'39"378

ID:

5BAD5097-2234-498B-BE72-1D9932D574DA

**IMPORTANTE:** este serviço possui caráter meramente informativo e, portanto, não dispensa o uso dos instrumentos oficiais pertinentes para produção de efeitos legais. As informações são disponibilizadas no momento e na forma em que são inseridas na base de dados pelos servidores e colaboradores do DNPM.

## Dados básicos do processo

Número do processo: 850.816/2010

NUP:

Tipo de requerimento: Requerimento de Autorização de Pesquisa

Fase atual: Requerimento de Pesquisa

Ativo: Sim

Superintendência: Superintendência / PA

UF: PA

Unidade protocolizadora: PARÁ

Data Protocolo: 26/10/2010 16:42:00

Data Prioridade: 26/10/2010 16:42:08

Pessoas relacionadas:

Tipo de Relação	CPF/CNPJ	Nome	Responsabilidade/Representação	Prazo de Arrendamento	Data de Início	Data Final
Titular\Requerente	06.351.242/0001-06	Electrum Capital Pesquisa de Recursos Minerais Ltda.			26/10/2010	
Representante Legal	209.612.271-68	Joel Júlio Brandão			26/10/2010	
Responsável Técnico	581.438.821-87	Edimilson Alves Pereira			26/10/2010	

Número do processo de Cadastro da Empresa: 001.081/2004

Títulos: Nenhum título associado.

Substâncias:

Nome	Tipo de uso	Data de início	Data final	Motivo de encerramento
MINÉRIO DE OURO	Industrial	26/10/2010		

Municípios:

Nome
JACAREACANGA /PA

Condição de propriedade do solo:

Tipo
Propriedade de terceiros

Processos associados:

Nenhum processo associado.

Documentos que compõem o processo:

Documento	Data de protocolo
Memorial descritivo	26/10/2010
Planta de situação da área	26/10/2010
Plano dos trabalhos de pesquisa	26/10/2010
Orçamento de pesquisa	26/10/2010
Cronograma de pesquisa	26/10/2010

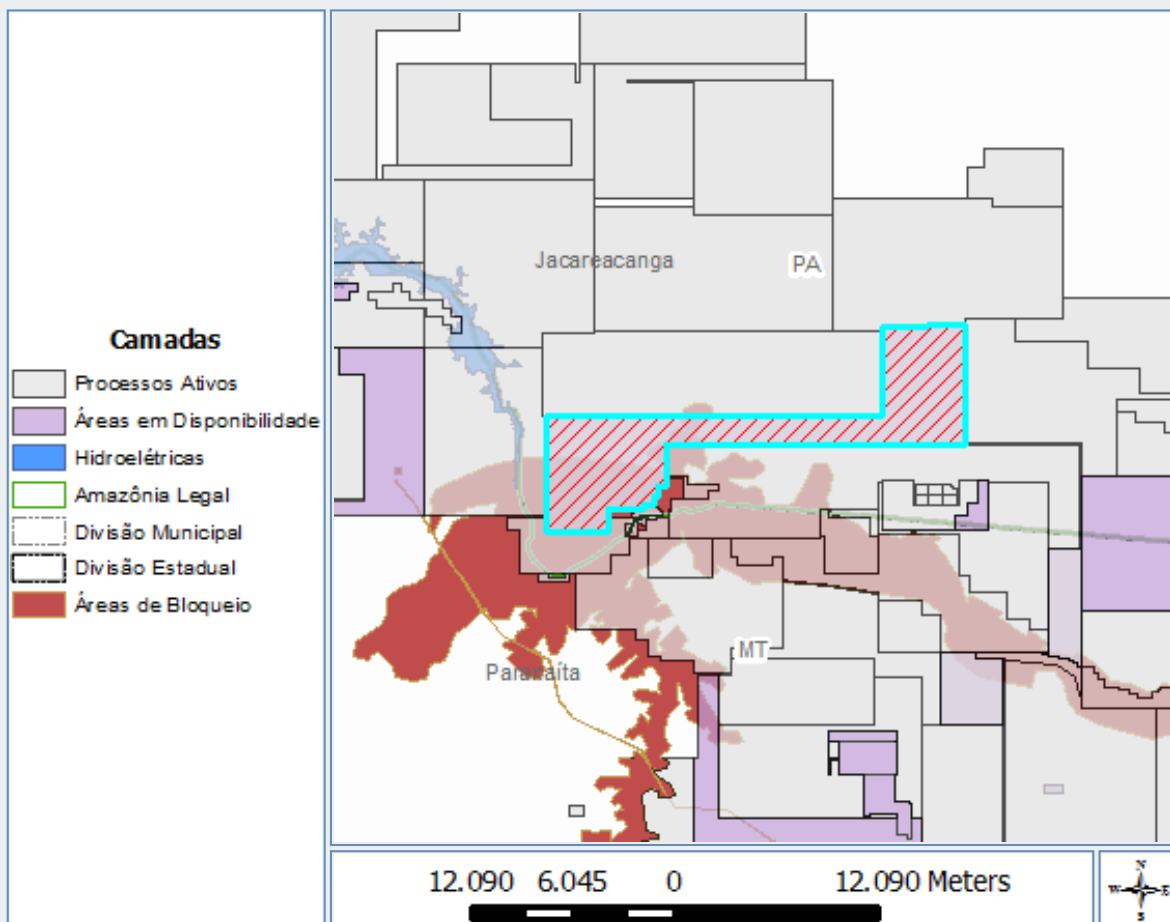
Prova de recolhimento de emolumentos	26/10/2010
A.R.T. do plano de pesquisa	26/10/2010
A.R.T. do memorial descritivo	26/10/2010
A.R.T. da planta de situação/detalhe	26/10/2010
Eventos:	
Descrição	Data
136 - REQ PESQ/DOCUMENTO DIVERSO PROTOCOLIZADO	28/09/2012
136 - REQ PESQ/DOCUMENTO DIVERSO PROTOCOLIZADO	28/09/2012
136 - REQ PESQ/DOCUMENTO DIVERSO PROTOCOLIZADO	20/12/2011
136 - REQ PESQ/DOCUMENTO DIVERSO PROTOCOLIZADO	29/07/2011
131 - REQ PESQ/EXIGÊNCIA PUBLICADA	24/06/2011
100 - REQ PESQ/REQUERIMENTO PESQUISA PROTOCOLIZADO	26/10/2010

**IMPORTANTE:** este serviço possui caráter meramente informativo e, portanto, não dispensa o uso dos instrumentos oficiais pertinentes para produção de efeitos legais. As informações são disponibilizadas no momento e na forma em que são inseridas na base de dados pelos servidores e colaboradores do DNPM.

## Poligonal

Processo: 850.816/2010

Representação gráfica:



## Poligonais:

Área (ha):	9999,34	DATUM:	SIRGAS2000
Cota mínima (m):	0	Cota máxima (m):	0
Latitude do ponto de amarração:	-09°16'16"577	Longitude do ponto de amarração:	-56°32'12"571
Descrição do ponto de amarração:	Ponto de amarração	Comprimento do vetor de amarração (m):	0,00
Ângulo do vetor de amarração:	00°00'00"000	Rumo do vetor de amarração:	N

## Vértices:

Latitude	Longitude
-09°16'16"577	-56°32'12"571
-09°20'07"655	-56°32'12"571
-09°20'07"654	-56°41'52"610
-09°21'28"983	-56°41'52"610
-09°21'28"983	-56°42'05"756
-09°21'48"416	-56°42'05"756
-09°21'48"416	-56°42'15"597
-09°21'50"410	-56°42'15"597
-09°21'50"410	-56°42'16"391
-09°22'04"686	-56°42'16"391
-09°22'04"686	-56°42'35"269
-09°22'14"441	-56°42'35"269
-09°22'14"441	-56°43'44"099
-09°22'56"722	-56°43'44"099

	-09°22'56"722	-56°45'45"389
	-09°19'12"066	-56°45'45"388
	-09°19'12"067	-56°34'53"140
	-09°16'19"805	-56°34'53"140
	-09°16'19"805	-56°33'24"653
	-09°16'16"577	-56°33'24"653
	-09°16'16"577	-56°32'12"571

ID: 972A2BBC-C4ED-4019-8768-CD8F5CAD7083

**IMPORTANTE:** este serviço possui caráter meramente informativo e, portanto, não dispensa o uso dos instrumentos oficiais pertinentes para produção de efeitos legais. As informações são disponibilizadas no momento e na forma em que são inseridas na base de dados pelos servidores e colaboradores do DNPM.



## Dados básicos do processo

Número do processo: 751.625/1996

NUP:

Tipo de requerimento: Requerimento de Lavra Garimpeira

Fase atual: Requerimento de Lavra Garimpeira

Ativo: Sim

Superintendência: Superintendência / PA

UF: PA

Unidade protocolizadora: Unid. Protocolizadora 5

Data Protocolo: 09/10/1996 00:00:00

Data Prioridade: 09/10/1996 00:00:00

## Pessoas relacionadas:

Tipo de Relação	CPF/CNPJ	Nome	Responsabilidade/Representação	Prazo de Arrendamento	Data de Início	Data Final
Titular\Requerente	280.288.301-10	Herminio Alves dos Santos			09/10/1996	
Responsável Técnico Memorial Descritivo	000.000.000-01	Luis Antonio da Costa	***		09/10/1996	

Número do processo de Cadastro da Empresa:

Títulos: Nenhum título associado.

## Substâncias:

Nome	Tipo de uso	Data de início	Data final	Motivo de encerramento
MINÉRIO DE OURO	Não informado	09/10/1996		

## Municípios:

Nome
ITAITUBA /PA

Condição de propriedade do solo:

Não há informação sobre a propriedade do solo.

## Processos associados:

Nenhum processo associado.

## Documentos que compõem o processo:

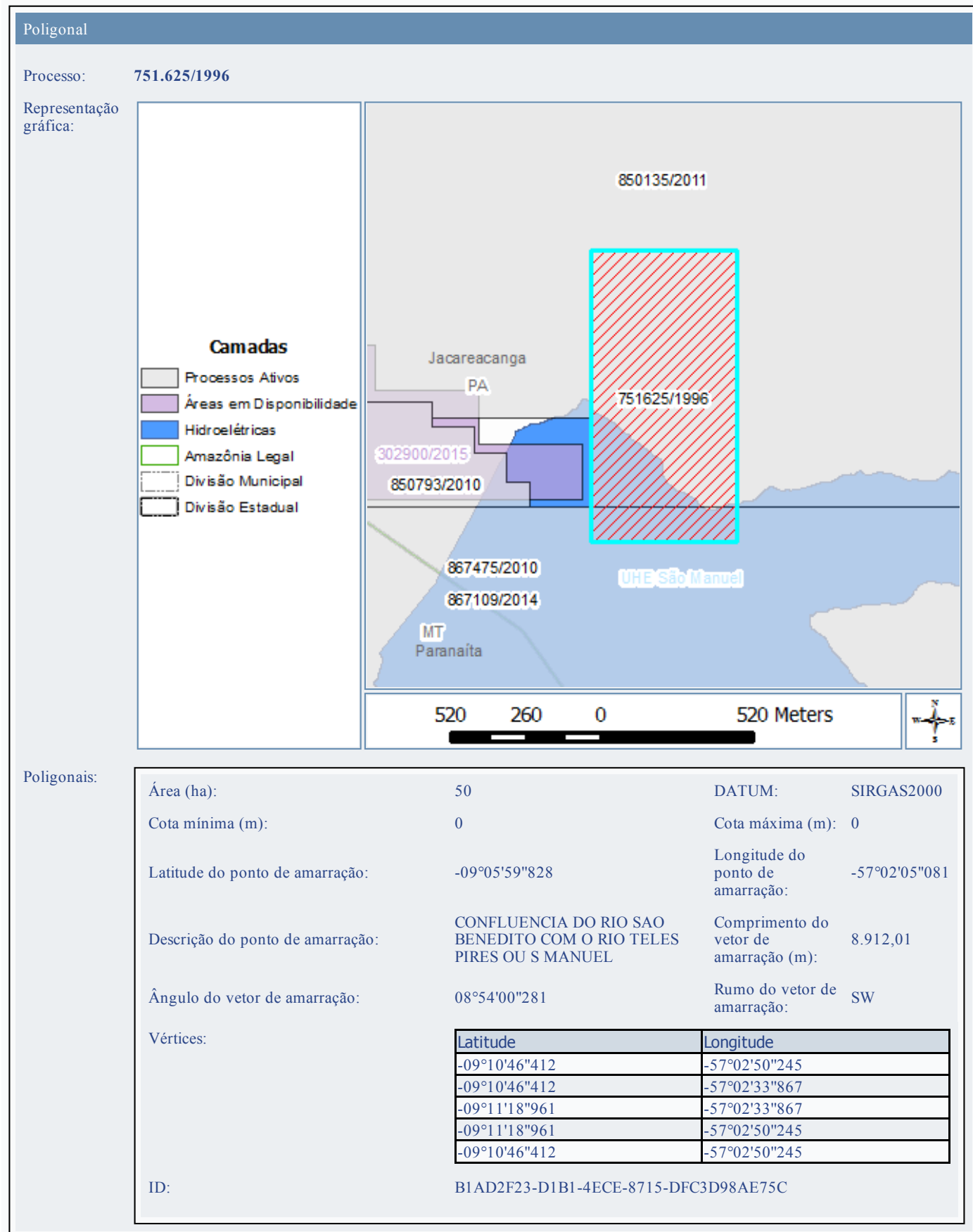
Nenhuma informação sobre documentos apresentados para esse processo.

## Eventos:

Descrição	Data
333 - REQ PLG/REQUERIMENTO LAVRA GARIMPEIRA PROTOCOLIZADO	09/10/1996

**IMPORTANTE:** este serviço possui caráter meramente informativo e, portanto, não dispensa o uso dos instrumentos oficiais pertinentes para produção de efeitos legais. As informações são disponibilizadas no momento e na forma em que são inseridas na

base de dados pelos servidores e colaboradores do DNPM.



**IMPORTANTE:** este serviço possui caráter meramente informativo e, portanto, não dispensa o uso dos instrumentos oficiais pertinentes para produção de efeitos legais. As informações são disponibilizadas no momento e na forma em que são inseridas na base de dados

pelos servidores e colaboradores do DNPM.

---

## Dados básicos do processo

Número do processo: 850.985/2010

NUP:

Tipo de requerimento: Requerimento de Lavra Garimpeira

Fase atual: Requerimento de Lavra Garimpeira

Ativo: Sim

Superintendência: Superintendência / PA

UF: PA

Unidade protocolizadora: PARÁ

Data Protocolo: 22/12/2010 11:41:00

Data Prioridade: 22/12/2010 11:40:56

Pessoas relacionadas:	Tipo de Relação	CPF/CNPJ	Nome	Responsabilidade/Representação	Prazo de Arrendamento	Data de Início	Data Final
	Titular\Requerente	84.479.088/0001-66	Cooperativa dos Garimpeiros da Amazonia				22/12/2010
Representante Legal	022.066.252-53	Antonio Pinto de Andrade				22/12/2010	
Responsável Técnico	022.066.252-53	Antonio Pinto de Andrade				22/12/2010	

Número do processo de Cadastro da Empresa: 000.071/1993

Títulos: Nenhum título associado.

## Substâncias:

Nome	Tipo de uso	Data de início	Data final	Motivo de encerramento
MINÉRIO DE OURO	Industrial	22/12/2010		

## Municípios:

Nome
JACAREACANGA /PA

Condição de propriedade do solo:

Tipo
Terreno da União

## Processos associados:

Nenhum processo associado.

## Documentos que compõem o processo:

Documento	Data de protocolo
Memorial descritivo	22/12/2010
Planta de situação da área	22/12/2010
Planta de detalhe da área	22/12/2010
Assentimento ent. pública- área pública	22/12/2010
Prova de recolhimento de emolumentos	22/12/2010
Instrumento de mandato de procuração	22/12/2010
Comprovação da nacionalidade brasileira	22/12/2010

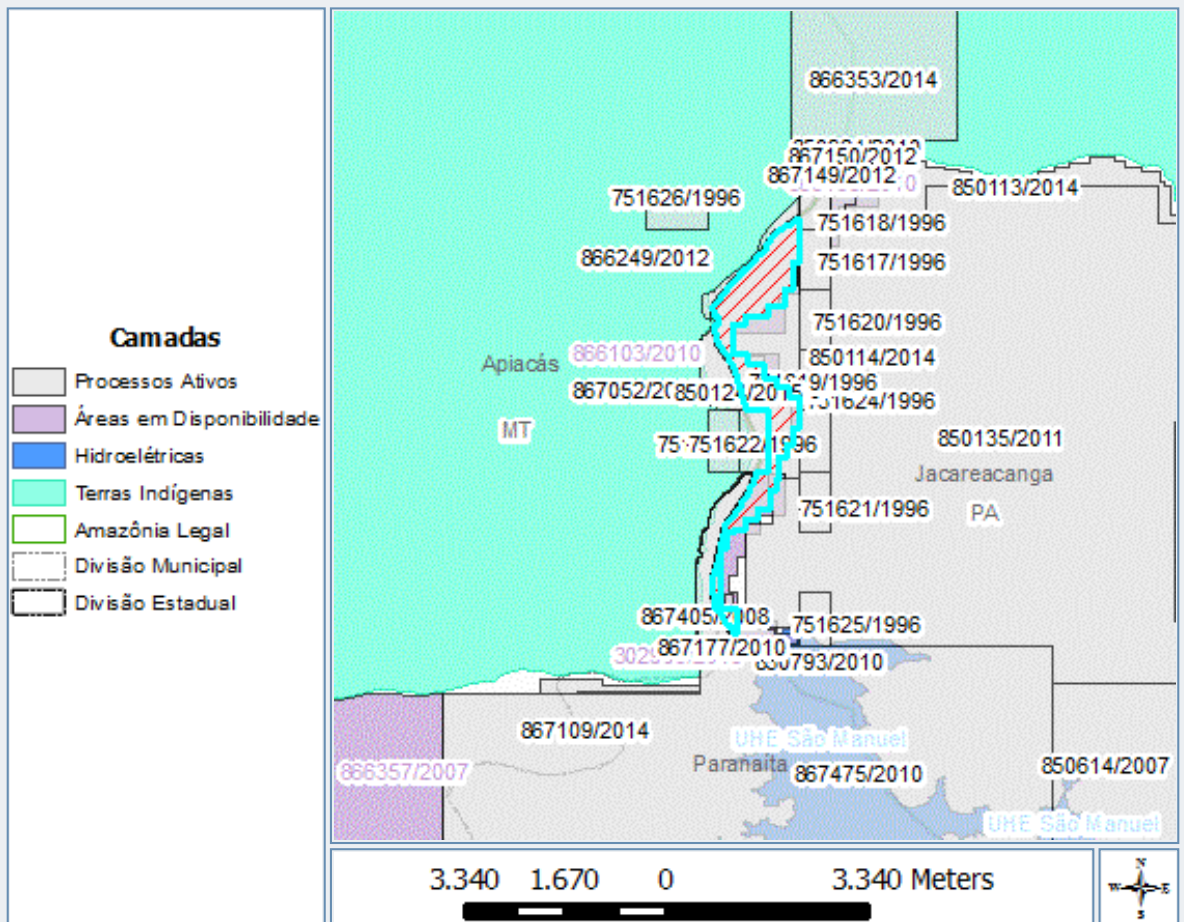
A.R.T. do memorial descritivo	22/12/2010
A.R.T. da planta de situação/detalhe	22/12/2010
Prova n°registro no org.de reg. comércio	22/12/2010
Prova do n° de inscrição no CNPJ	22/12/2010
Cópia dos estatutos ou contrato social	22/12/2010
Eventos:	
<b>Descrição</b>	<b>Data</b>
333 - REQ PLG/REQUERIMENTO LAVRA GARIMPEIRA PROTOCOLIZADO	22/12/2010

**IMPORTANTE:** este serviço possui caráter meramente informativo e, portanto, não dispensa o uso dos instrumentos oficiais pertinentes para produção de efeitos legais. As informações são disponibilizadas no momento e na forma em que são inseridas na base de dados pelos servidores e colaboradores do DNPM.

## Poligonal

Processo: 850.985/2010

Representação gráfica:



## Poligonais:

Área (ha):	282,89	DATUM:	SIRGAS2000
Cota mínima (m):	0	Cota máxima (m):	0
Latitude do ponto de amarração:	-09°07'25"957	Longitude do ponto de amarração:	-57°02'50"606
Descrição do ponto de amarração:	Ponto de amarração	Comprimento do vetor de amarração (m):	0,00
Ângulo do vetor de amarração:	00°00'00"000	Rumo do vetor de amarração:	N

## Vértices:

Latitude	Longitude
-09°07'25"957	-57°02'50"606
-09°07'49"689	-57°02'50"606
-09°07'49"689	-57°02'53"951
-09°08'04"200	-57°02'53"951
-09°08'04"200	-57°02'58"315
-09°08'12"690	-57°02'58"315
-09°08'12"690	-57°03'07"380
-09°08'18"406	-57°03'07"380
-09°08'18"406	-57°03'18"677
-09°08'22"397	-57°03'18"677
-09°08'22"397	-57°03'26"017
-09°08'38"498	-57°03'26"017
-09°08'38"498	-57°03'17"493
-09°08'43"825	-57°03'17"493



-09°08'43"825	-57°03'09"122
-09°08'51"285	-57°03'09"122
-09°08'51"285	-57°03'02"272
-09°08'56"384	-57°03'02"272
-09°08'56"384	-57°02'56"260
-09°09'02"016	-57°02'56"260
-09°09'02"016	-57°02'50"489
-09°09'18"064	-57°02'50"489
-09°09'18"064	-57°02'53"426
-09°09'27"730	-57°02'53"426
-09°09'27"730	-57°02'57"384
-09°09'34"123	-57°02'57"384
-09°09'34"123	-57°03'00"809
-09°09'46"604	-57°03'00"809
-09°09'46"604	-57°03'02"863
-09°09'51"703	-57°03'02"863
-09°09'51"703	-57°03'05"679
-09°10'02"053	-57°03'05"679
-09°10'02"053	-57°03'12"224
-09°10'07"228	-57°03'12"224
-09°10'07"228	-57°03'19"074
-09°10'12"328	-57°03'19"074
-09°10'12"328	-57°03'25"086
-09°10'14"338	-57°03'25"086
-09°10'14"338	-57°03'29"194
-09°10'22"599	-57°03'29"194
-09°10'22"599	-57°03'32"331
-09°10'55"221	-57°03'32"331
-09°10'55"221	-57°03'23"636
-09°11'08"437	-57°03'23"636
-09°11'08"437	-57°03'25"782
-09°11'06"250	-57°03'25"782
-09°11'06"250	-57°03'27"462
-09°11'04"378	-57°03'27"462
-09°11'04"378	-57°03'28"972
-09°11'02"529	-57°03'28"972
-09°11'02"529	-57°03'30"303
-09°11'00"793	-57°03'30"303
-09°11'00"793	-57°03'31"566
-09°10'58"921	-57°03'31"566
-09°10'58"921	-57°03'32"851
-09°10'57"591	-57°03'32"851
-09°10'57"591	-57°03'34"046
-09°10'56"418	-57°03'34"046
-09°10'56"418	-57°03'34"993
-09°10'55"268	-57°03'34"993
-09°10'55"268	-57°03'35"816
-09°10'47"737	-57°03'35"816
-09°10'47"737	-57°03'36"538
-09°10'37"341	-57°03'36"538
-09°10'37"341	-57°03'35"414
-09°10'33"778	-57°03'35"414
-09°10'33"778	-57°03'34"918
-09°10'30"170	-57°03'34"918
-09°10'30"170	-57°03'34"148
-09°10'26"698	-57°03'34"148
-09°10'26"698	-57°03'32"930
-09°10'21"805	-57°03'32"930
-09°10'21"805	-57°03'32"011
-09°10'18"941	-57°03'32"011
-09°10'18"941	-57°03'31"667
-09°10'16"483	-57°03'31"667
-09°10'16"483	-57°03'31"194
-09°10'14"656	-57°03'31"194
-09°10'14"656	-57°03'30"630
-09°10'12"289	-57°03'30"630
-09°10'12"289	-57°03'29"779

-09°10'09"831	-57°03'29"779
-09°10'09"831	-57°03'28"991
-09°10'08"433	-57°03'28"991
-09°10'08"433	-57°03'28"112
-09°10'07"237	-57°03'28"112
-09°10'07"237	-57°03'27"029
-09°10'05"659	-57°03'27"029
-09°10'05"659	-57°03'26"150
-09°10'04"486	-57°03'26"150
-09°10'04"486	-57°03'24"977
-09°10'02"930	-57°03'24"977
-09°10'02"930	-57°03'23"940
-09°10'01"442	-57°03'23"940
-09°10'01"442	-57°03'22"948
-09°10'00"044	-57°03'22"948
-09°10'00"044	-57°03'21"685
-09°09'58"308	-57°03'21"685
-09°09'58"308	-57°03'21"136
-09°09'57"067	-57°03'21"136
-09°09'57"067	-57°03'20"092
-09°09'55"692	-57°03'20"092
-09°09'55"692	-57°03'19"235
-09°09'54"542	-57°03'19"235
-09°09'54"542	-57°03'18"318
-09°09'53"189	-57°03'18"318
-09°09'53"189	-57°03'17"438
-09°09'52"016	-57°03'17"438
-09°09'52"016	-57°03'16"514
-09°09'49"852	-57°03'16"514
-09°09'49"852	-57°03'15"747
-09°09'48"093	-57°03'15"747
-09°09'48"093	-57°03'15"071
-09°09'46"514	-57°03'15"071
-09°09'46"514	-57°03'14"417
-09°09'44"981	-57°03'14"417
-09°09'44"981	-57°03'13"966
-09°09'43"380	-57°03'13"966
-09°09'43"380	-57°03'13"312
-09°09'41"959	-57°03'13"312
-09°09'41"959	-57°03'12"838
-09°09'41"531	-57°03'12"838
-09°09'41"531	-57°03'06"427
-09°09'08"538	-57°03'06"427
-09°09'08"538	-57°03'18"816
-09°09'07"988	-57°03'18"816
-09°09'07"988	-57°03'19"010
-09°09'07"296	-57°03'19"010
-09°09'07"296	-57°03'19"205
-09°09'06"361	-57°03'19"205
-09°09'06"361	-57°03'19"454
-09°09'05"510	-57°03'19"454
-09°09'05"510	-57°03'19"691
-09°09'04"704	-57°03'19"691
-09°09'04"704	-57°03'19"967
-09°09'03"671	-57°03'19"967
-09°09'03"671	-57°03'20"247
-09°09'02"664	-57°03'20"247
-09°09'02"664	-57°03'20"515
-09°09'01"596	-57°03'20"515
-09°09'01"596	-57°03'20"815
-09°09'00"601	-57°03'20"815
-09°09'00"601	-57°03'21"089
-09°08'59"565	-57°03'21"089
-09°08'59"565	-57°03'21"377
-09°08'58"763	-57°03'21"377
-09°08'58"763	-57°03'21"610
-09°08'57"874	-57°03'21"610

-09°08'57"874	-57°03'21"844
-09°08'56"932	-57°03'21"844
-09°08'56"932	-57°03'22"131
-09°08'55"589	-57°03'22"131
-09°08'55"589	-57°03'22"472
-09°08'54"540	-57°03'22"472
-09°08'54"540	-57°03'22"786
-09°08'53"371	-57°03'22"786
-09°08'53"371	-57°03'23"100
-09°08'51"868	-57°03'23"100
-09°08'51"868	-57°03'23"501
-09°08'50"411	-57°03'23"501
-09°08'50"411	-57°03'23"895
-09°08'48"974	-57°03'23"895
-09°08'48"974	-57°03'24"187
-09°08'47"401	-57°03'24"187
-09°08'47"401	-57°03'24"706
-09°08'45"867	-57°03'24"706
-09°08'45"867	-57°03'25"495
-09°08'44"672	-57°03'25"495
-09°08'44"672	-57°03'26"194
-09°08'43"432	-57°03'26"194
-09°08'43"432	-57°03'26"983
-09°08'42"282	-57°03'26"983
-09°08'42"282	-57°03'27"817
-09°08'41"132	-57°03'27"817
-09°08'41"132	-57°03'28"516
-09°08'39"847	-57°03'28"516
-09°08'39"847	-57°03'29"396
-09°08'38"742	-57°03'29"396
-09°08'38"742	-57°03'30"050
-09°08'37"479	-57°03'30"050
-09°08'37"479	-57°03'30"974
-09°08'36"126	-57°03'30"974
-09°08'36"126	-57°03'31"786
-09°08'34"841	-57°03'31"786
-09°08'34"841	-57°03'32"643
-09°08'33"285	-57°03'32"643
-09°08'33"285	-57°03'33"635
-09°08'31"796	-57°03'33"635
-09°08'31"796	-57°03'34"695
-09°08'27"399	-57°03'34"695
-09°08'27"399	-57°03'35"326
-09°08'24"468	-57°03'35"326
-09°08'24"468	-57°03'35"755
-09°08'23"182	-57°03'35"755
-09°08'23"182	-57°03'35"101
-09°08'22"416	-57°03'35"101
-09°08'22"416	-57°03'34"114
-09°08'18"740	-57°03'34"114
-09°08'18"740	-57°03'34"892
-09°08'17"748	-57°03'34"892
-09°08'17"748	-57°03'35"974
-09°08'17"387	-57°03'35"974
-09°08'17"387	-57°03'36"358
-09°08'14"794	-57°03'36"358
-09°08'14"794	-57°03'36"674
-09°08'13"035	-57°03'36"674
-09°08'13"035	-57°03'36"020
-09°08'12"359	-57°03'36"020
-09°08'12"359	-57°03'35"343
-09°08'11"524	-57°03'35"343
-09°08'11"524	-57°03'34"734
-09°08'10"757	-57°03'34"734
-09°08'10"757	-57°03'34"369
-09°08'09"968	-57°03'34"369
-09°08'09"968	-57°03'33"715

-09°08'09"044	-57°03'33"715
-09°08'09"044	-57°03'32"926
-09°08'08"142	-57°03'32"926
-09°08'08"142	-57°03'32"294
-09°08'07"375	-57°03'32"294
-09°08'07"375	-57°03'31"575
-09°08'06"721	-57°03'31"575
-09°08'06"721	-57°03'30"989
-09°08'06"045	-57°03'30"989
-09°08'06"045	-57°03'30"645
-09°08'05"346	-57°03'30"645
-09°08'05"346	-57°03'29"991
-09°08'04"534	-57°03'29"991
-09°08'04"534	-57°03'29"405
-09°08'03"767	-57°03'29"405
-09°08'03"767	-57°03'28"841
-09°08'03"136	-57°03'28"841
-09°08'03"136	-57°03'28"300
-09°08'02"392	-57°03'28"300
-09°08'02"392	-57°03'27"714
-09°08'01"647	-57°03'27"714
-09°08'01"647	-57°03'27"105
-09°08'00"881	-57°03'27"105
-09°08'00"881	-57°03'26"273
-09°08'00"001	-57°03'26"273
-09°08'00"001	-57°03'25"639
-09°07'59"144	-57°03'25"639
-09°07'59"144	-57°03'24"805
-09°07'58"175	-57°03'24"805
-09°07'58"175	-57°03'24"128
-09°07'57"431	-57°03'24"128
-09°07'57"431	-57°03'23"407
-09°07'56"619	-57°03'23"407
-09°07'56"619	-57°03'22"798
-09°07'55"965	-57°03'22"798
-09°07'55"965	-57°03'22"189
-09°07'55"288	-57°03'22"189
-09°07'55"288	-57°03'21"355
-09°07'54"522	-57°03'21"355
-09°07'54"522	-57°03'20"313
-09°07'53"710	-57°03'20"313
-09°07'53"710	-57°03'19"769
-09°07'53"078	-57°03'19"769
-09°07'53"078	-57°03'18"935
-09°07'52"199	-57°03'18"935
-09°07'52"199	-57°03'18"168
-09°07'51"455	-57°03'18"168
-09°07'51"455	-57°03'17"289
-09°07'50"733	-57°03'17"289
-09°07'50"733	-57°03'16"545
-09°07'49"967	-57°03'16"545
-09°07'49"967	-57°03'15"710
-09°07'48"997	-57°03'15"710
-09°07'48"997	-57°03'14"741
-09°07'47"960	-57°03'14"741
-09°07'47"960	-57°03'13"884
-09°07'47"125	-57°03'13"884
-09°07'47"125	-57°03'13"162
-09°07'46"381	-57°03'13"162
-09°07'46"381	-57°03'12"260
-09°07'45"366	-57°03'12"260
-09°07'45"366	-57°03'11"245
-09°07'44"532	-57°03'11"245
-09°07'44"532	-57°03'10"389
-09°07'43"472	-57°03'10"389
-09°07'43"472	-57°03'09"396
-09°07'42"119	-57°03'09"396

-09°07'42"119	-57°03'08"562
-09°07'40"969	-57°03'08"562
-09°07'40"969	-57°03'07"540
-09°07'39"752	-57°03'07"540
-09°07'39"752	-57°03'06"480
-09°07'38"196	-57°03'06"480
-09°07'38"196	-57°03'05"263
-09°07'36"482	-57°03'05"263
-09°07'36"482	-57°03'04"361
-09°07'35"106	-57°03'04"361
-09°07'35"106	-57°03'03"126
-09°07'33"934	-57°03'03"126
-09°07'33"934	-57°03'02"156
-09°07'32"739	-57°03'02"156
-09°07'32"739	-57°03'00"984
-09°07'31"949	-57°03'00"984
-09°07'31"949	-57°02'59"924
-09°07'31"295	-57°02'59"924
-09°07'31"295	-57°02'58"796
-09°07'30"506	-57°02'58"796
-09°07'30"506	-57°02'57"736
-09°07'29"762	-57°02'57"736
-09°07'29"762	-57°02'56"248
-09°07'28"950	-57°02'56"248
-09°07'28"950	-57°02'54"712
-09°07'28"116	-57°02'54"712
-09°07'28"116	-57°02'53"810
-09°07'27"552	-57°02'53"810
-09°07'27"552	-57°02'52"920
-09°07'26"831	-57°02'52"920
-09°07'26"831	-57°02'52"329
-09°07'26"289	-57°02'52"329
-09°07'26"289	-57°02'51"697
-09°07'25"957	-57°02'51"697
-09°07'25"957	-57°02'50"606

ID:

836AEDF1-A063-4E9D-A3FE-A0268D9BAAC7

**IMPORTANTE:** este serviço possui caráter meramente informativo e, portanto, não dispensa o uso dos instrumentos oficiais pertinentes para produção de efeitos legais. As informações são disponibilizadas no momento e na forma em que são inseridas na base de dados pelos servidores e colaboradores do DNPM.

## Dados básicos do processo

Número do processo: 751.624/1996

NUP:

Tipo de requerimento: Requerimento de Lavra Garimpeira

Fase atual: Requerimento de Lavra Garimpeira

Ativo: Sim

Superintendência: Superintendência / PA

UF: PA

Unidade protocolizadora: Unid. Protocolizadora 5

Data Protocolo: 09/10/1996 00:00:00

Data Prioridade: 09/10/1996 00:00:00

## Pessoas relacionadas:

Tipo de Relação	CPF/CNPJ	Nome	Responsabilidade/Representação	Prazo de Arrendamento	Data de Início	Data Final
Titular\Requerente	280.288.301-10	Herminio Alves dos Santos			09/10/1996	
Responsável Técnico Memorial Descritivo	000.000.000-01	Luis Antonio da Costa	***		09/10/1996	

Número do processo de Cadastro da Empresa:

Títulos: Nenhum título associado.

## Substâncias:

Nome	Tipo de uso	Data de início	Data final	Motivo de encerramento
MINÉRIO DE OURO	Não informado	09/10/1996		

## Municípios:

Nome
ITAITUBA /PA

Condição de propriedade do solo:

Não há informação sobre a propriedade do solo.

## Processos associados:

Nenhum processo associado.

## Documentos que compõem o processo:

Nenhuma informação sobre documentos apresentados para esse processo.

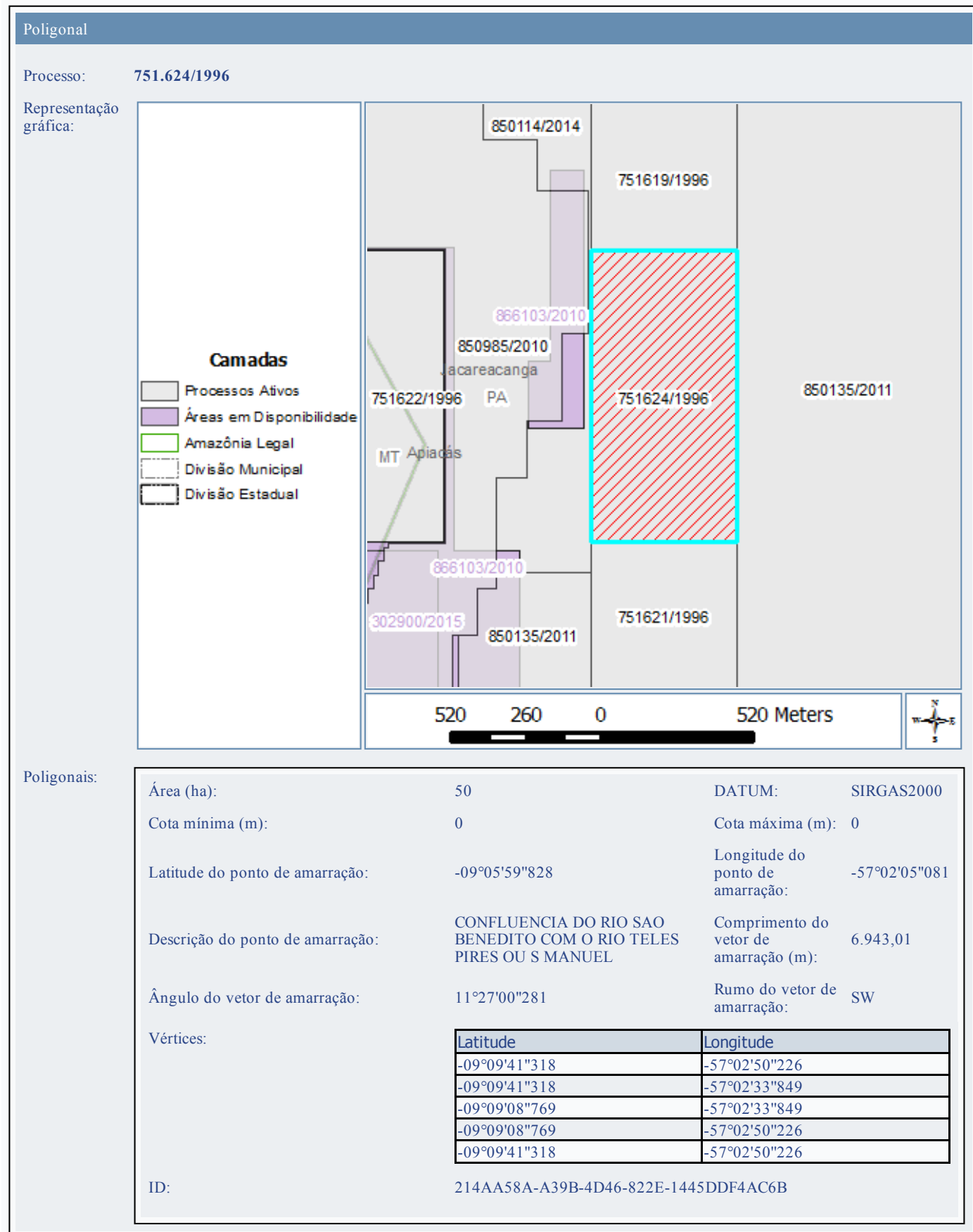
## Eventos:

Descrição	Data
333 - REQ PLG/REQUERIMENTO LAVRA GARIMPEIRA PROTOCOLIZADO	09/10/1996

**IMPORTANTE:** este serviço possui caráter meramente informativo e, portanto, não dispensa o uso dos instrumentos oficiais pertinentes para produção de efeitos legais. As informações são disponibilizadas no momento e na forma em que são inseridas na

base de dados pelos servidores e colaboradores do DNPM.





**IMPORTANTE:** este serviço possui caráter meramente informativo e, portanto, não dispensa o uso dos instrumentos oficiais pertinentes para produção de efeitos legais. As informações são disponibilizadas no momento e na forma em que são inseridas na base de dados

pelos servidores e colaboradores do DNPM.

---

## Dados básicos do processo

Número do processo: 751.621/1996

NUP:

Tipo de requerimento: Requerimento de Lavra Garimpeira

Fase atual: Requerimento de Lavra Garimpeira

Ativo: Sim

Superintendência: Superintendência / PA

UF: PA

Unidade protocolizadora: Unid. Protocolizadora 5

Data Protocolo: 09/10/1996 00:00:00

Data Prioridade: 09/10/1996 00:00:00

## Pessoas relacionadas:

Tipo de Relação	CPF/CNPJ	Nome	Responsabilidade/Representação	Prazo de Arrendamento	Data de Início	Data Final
Titular\Requerente	280.288.301-10	Herminio Alves dos Santos			09/10/1996	
Responsável Técnico Memorial Descritivo	000.000.000-01	Luis Antonio da Costa	***		09/10/1996	

Número do processo de Cadastro da Empresa:

Títulos: Nenhum título associado.

## Substâncias:

Nome	Tipo de uso	Data de início	Data final	Motivo de encerramento
MINÉRIO DE OURO	Não informado	09/10/1996		

## Municípios:

Nome
ITAITUBA /PA

Condição de propriedade do solo:

Não há informação sobre a propriedade do solo.

## Processos associados:

Nenhum processo associado.

## Documentos que compõem o processo:

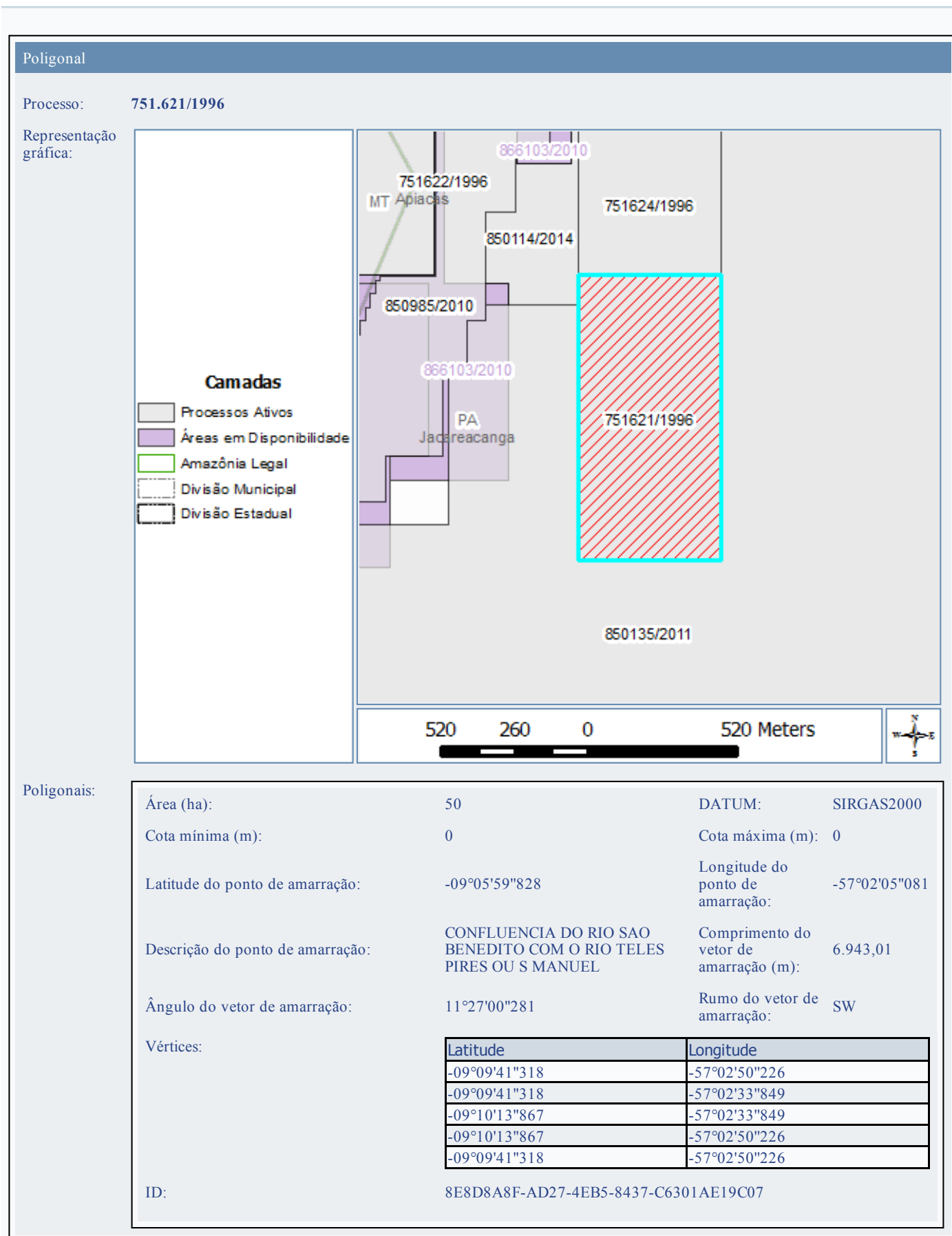
Nenhuma informação sobre documentos apresentados para esse processo.

## Eventos:

Descrição	Data
333 - REQ PLG/REQUERIMENTO LAVRA GARIMPEIRA PROTOCOLIZADO	09/10/1996

**IMPORTANTE:** este serviço possui caráter meramente informativo e, portanto, não dispensa o uso dos instrumentos oficiais pertinentes para produção de efeitos legais. As informações são disponibilizadas no momento e na forma em que são inseridas na

base de dados pelos servidores e colaboradores do DNPM.



**IMPORTANTE:** este serviço possui caráter meramente informativo e, portanto, não dispensa o uso dos instrumentos oficiais pertinentes para produção de efeitos legais. As informações são disponibilizadas no momento e na forma em que são inseridas na base de dados

pelos servidores e colaboradores do DNPM.

---

## Dados básicos do processo

Número do processo: 850.793/2010

NUP:

Tipo de requerimento: Requerimento de Lavra Garimpeira

Fase atual: Requerimento de Lavra Garimpeira

Ativo: Sim

Superintendência: Superintendência / PA

UF: PA

Unidade protocolizadora: PARÁ

Data Protocolo: 14/10/2010 09:39:00

Data Prioridade: 14/10/2010 09:39:18

Pessoas relacionadas:	Tipo de Relação	CPF/CNPJ	Nome	Responsabilidade/Representação	Prazo de Arrendamento	Data de Início	Data Final
	Titular\Requerente	84.479.088/0001-66	Cooperativa dos Garimpeiros da Amazonia			14/10/2010	
Representante Legal	875.670.918-87	Geomario Leitão de Sena			14/10/2010		
Responsável Técnico	022.066.252-53	Antonio Pinto de Andrade			14/10/2010		

Número do processo de Cadastro da Empresa: 000.071/1993

Títulos: Nenhum título associado.

Substâncias:

Nome	Tipo de uso	Data de início	Data final	Motivo de encerramento
MINÉRIO DE OURO	Industrial	14/10/2010		

Municípios:

Nome
JACAREACANGA /PA

Condição de propriedade do solo:

Tipo
Terreno da União

Processos associados:

Nenhum processo associado.

Documentos que compõem o processo:

Documento	Data de protocolo
Memorial descritivo	14/10/2010
Planta de situação da área	14/10/2010
Planta de detalhe da área	14/10/2010
Assentimento ent. pública- área pública	14/10/2010
Prova de recolhimento de emolumentos	14/10/2010
Instrumento de mandato de procuração	14/10/2010
Comprovação da nacionalidade brasileira	14/10/2010



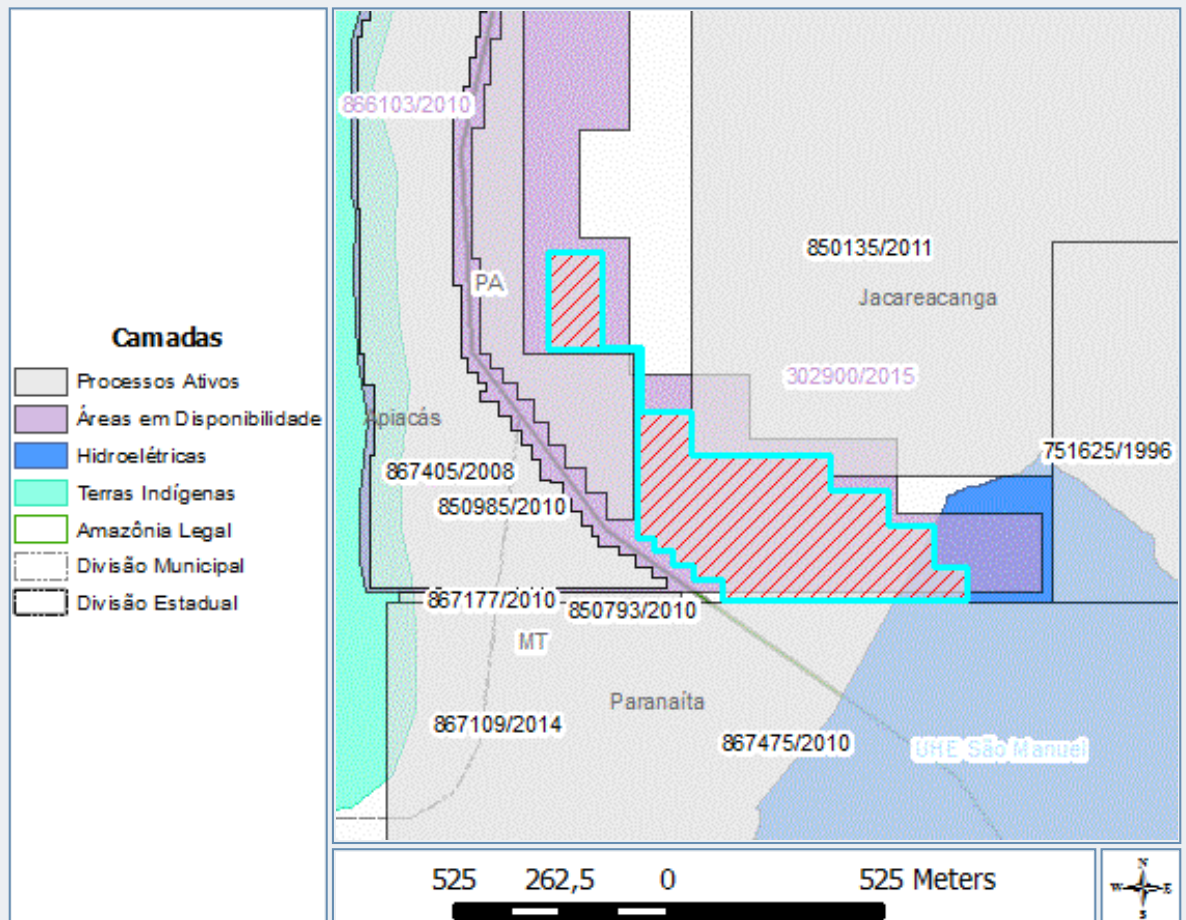
A.R.T. do memorial descritivo	14/10/2010
A.R.T. da planta de situação/detalhe	14/10/2010
Prova n°registro no org.de reg. comércio	14/10/2010
Prova do n° de inscrição no CNPJ	14/10/2010
Cópia dos estatutos ou contrato social	14/10/2010
Prova do n° de inscrição no CPF	14/10/2010
Declaração de firma individual	14/10/2010
Eventos:	
<b>Descrição</b>	<b>Data</b>
333 - REQ PLG/REQUERIMENTO LAVRA GARIMPEIRA PROTOCOLIZADO	14/10/2010

**IMPORTANTE:** este serviço possui caráter meramente informativo e, portanto, não dispensa o uso dos instrumentos oficiais pertinentes para produção de efeitos legais. As informações são disponibilizadas no momento e na forma em que são inseridas na base de dados pelos servidores e colaboradores do DNPM.

## Poligonal

Processo: 850.793/2010

Representação gráfica:



## Poligonais:

Área (ha):	26,2	DATUM:	SIRGAS2000
Cota mínima (m):	0	Cota máxima (m):	0
Latitude do ponto de amarração:	-09°10'47"124	Longitude do ponto de amarração:	-57°03'26"007
Descrição do ponto de amarração:	Ponto de amarração	Comprimento do vetor de amarração (m):	0,00
Ângulo do vetor de amarração:	00°00'00"000	Rumo do vetor de amarração:	N

## Vértices:

Latitude	Longitude
-09°10'47"124	-57°03'26"007
-09°10'54"773	-57°03'26"007
-09°10'54"773	-57°03'23"015
-09°10'59"883	-57°03'23"015
-09°10'59"883	-57°03'18"997
-09°11'03"319	-57°03'18"997
-09°11'03"319	-57°03'08"012
-09°11'06"130	-57°03'08"012
-09°11'06"130	-57°03'03"274
-09°11'09"046	-57°03'03"274
-09°11'09"046	-57°02'59"682
-09°11'12"222	-57°02'59"682
-09°11'12"222	-57°02'56"975
-09°11'14"981	-57°02'56"975

		-09°11'14"981	-57°03'16"581
		-09°11'13"238	-57°03'16"581
		-09°11'13"238	-57°03'18"790
		-09°11'12"133	-57°03'18"790
		-09°11'12"133	-57°03'20"534
		-09°11'11"003	-57°03'20"534
		-09°11'11"003	-57°03'21"982
		-09°11'09"923	-57°03'21"982
		-09°11'09"923	-57°03'23"283
		-09°10'54"995	-57°03'23"283
		-09°10'54"995	-57°03'30"453
		-09°10'47"124	-57°03'30"453
		-09°10'47"124	-57°03'26"007

ID: 80173A25-690B-4F7F-8BBB-F3641B72AFF1

**IMPORTANTE:** este serviço possui caráter meramente informativo e, portanto, não dispensa o uso dos instrumentos oficiais pertinentes para produção de efeitos legais. As informações são disponibilizadas no momento e na forma em que são inseridas na base de dados pelos servidores e colaboradores do DNPM.

## Dados básicos do processo

Número do processo: 867.405/2008

NUP:

Tipo de requerimento: Requerimento de Lavra Garimpeira

Fase atual: Requerimento de Lavra Garimpeira

Ativo: Sim

Superintendência: Superintendência / MT

UF: PA, MT

Unidade protocolizadora: MATO GROSSO

Data Protocolo: 19/12/2008 12:43:00

Data Prioridade: 19/12/2008 12:42:49

Pessoas relacionadas:

Tipo de Relação	CPF/CNPJ	Nome	Responsabilidade/Representação	Prazo de Arrendamento	Data de Início	Data Final
Titular\Requerente	84.479.088/0001-66	Cooperativa dos Garimpeiros da Amazonia			19/12/2008	
Representante Legal	875.670.918-87	Geomario Leitão de Sena			19/12/2008	
Responsável Técnico	136.076.695-20	Antônio Vieira Cordeiro			19/12/2008	

Número do processo de Cadastro da Empresa:

000.071/1993

Títulos:

Nenhum título associado.

Substâncias:

Nome	Tipo de uso	Data de início	Data final	Motivo de encerramento
MINÉRIO DE OURO	Industrial	19/12/2008		

Municípios:

Nome
JACAREACANGA /PA
APIACÁS /MT
PARANAÍTA /MT

Condição de propriedade do solo:

Tipo
Terreno da União

Processos associados:

Processo	Titular	Tipo de associação	Data da associação	Data da desassociação	Processo Original	Observação
302.899/2015		Disponibilidade	03/11/2015		867.405/2008	*
302.900/2015		Disponibilidade	03/11/2015		867.405/2008	*

Documentos que compõem o processo:

Documento	Data de protocolo
Memorial descritivo	19/12/2008
Planta de situação da área	19/12/2008

Planta de detalhe da área	19/12/2008
Prova de recolhimento de emolumentos	19/12/2008
A.R.T. do memorial descritivo	19/12/2008
A.R.T. da planta de situação/detalhe	19/12/2008
Prova n°registro no org.de reg. comércio	19/12/2008
Prova do n° de inscrição no CNPJ	19/12/2008
Cópia dos estatutos ou contrato social	19/12/2008

## Eventos:

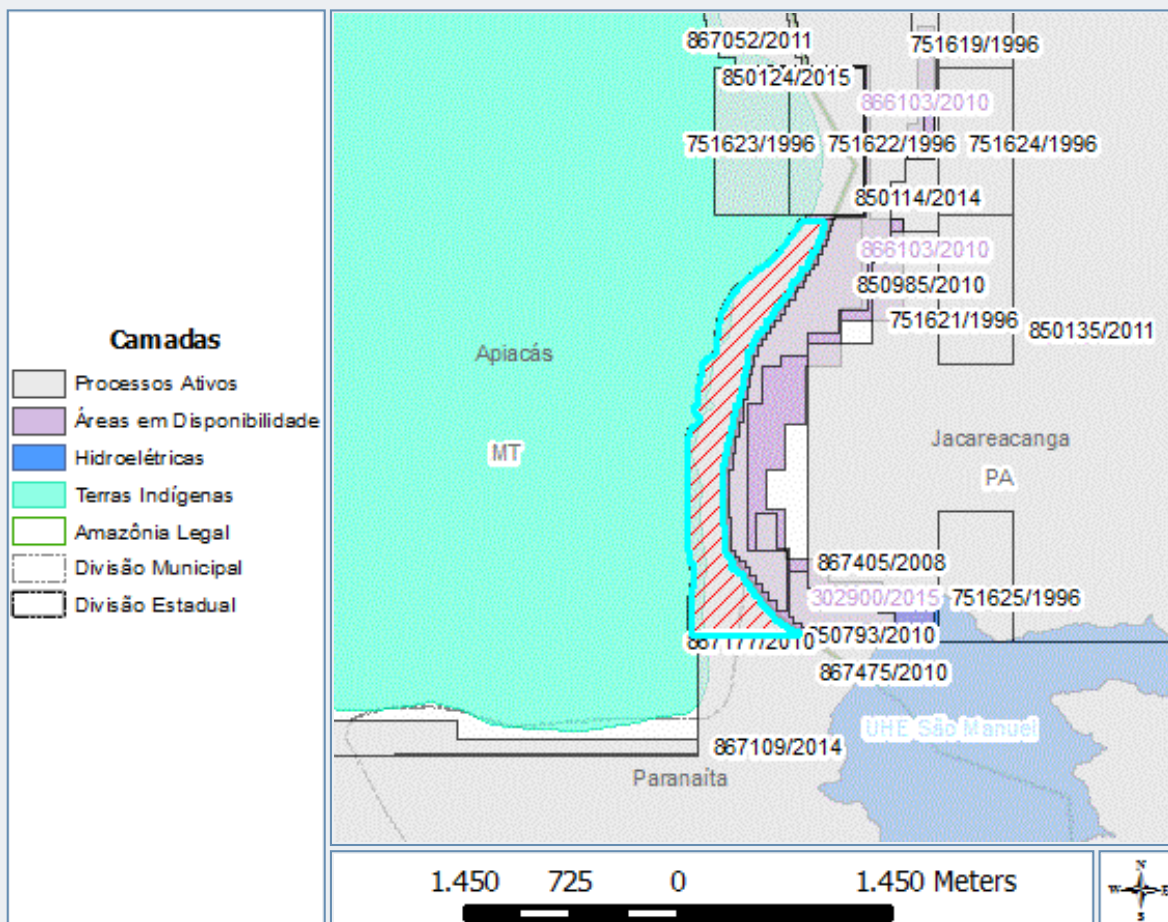
Descrição	Data
793 - REQ PLG/DOCUMENTO DIVERSO PROTOCOLIZADO	06/11/2013
793 - REQ PLG/DOCUMENTO DIVERSO PROTOCOLIZADO	02/05/2012
348 - REQ PLG/CUMPRIMENTO EXIGÊNCIA PROTOCOL	16/11/2011
344 - REQ PLG/EXIGÊNCIA PUBLICADA	03/11/2011
575 - REQ PLG/TORNA S/EFEITO DESPACHO INDEFERIMENTO	15/08/2011
793 - REQ PLG/DOCUMENTO DIVERSO PROTOCOLIZADO	15/04/2011
567 - REQ PLG/INDEFERIMENTO DE PLANO PUB	16/03/2009
333 - REQ PLG/REQUERIMENTO LAVRA GARIMPEIRA PROTOCOLIZADO	19/12/2008

**IMPORTANTE:** este serviço possui caráter meramente informativo e, portanto, não dispensa o uso dos instrumentos oficiais pertinentes para produção de efeitos legais. As informações são disponibilizadas no momento e na forma em que são inseridas na base de dados pelos servidores e colaboradores do DNPM.

## Poligonal

Processo: 867.405/2008

Representação gráfica:



## Poligonais:

Área (ha):	84,37	DATUM:	SIRGAS2000
Cota mínima (m):	0	Cota máxima (m):	0
Latitude do ponto de amarração:	-09°11'13"846	Longitude do ponto de amarração:	-57°03'20"905
Descrição do ponto de amarração:	Ponto de amarração	Comprimento do vetor de amarração (m):	0,00
Ângulo do vetor de amarração:	00°00'00"000	Rumo do vetor de amarração:	N

## Vértices:

Latitude	Longitude
-09°11'13"846	-57°03'20"905
-09°11'13"846	-57°03'44"595
-09°11'03"325	-57°03'44"595
-09°11'03"325	-57°03'44"165
-09°10'57"826	-57°03'44"165
-09°10'57"826	-57°03'45"022
-09°10'55"237	-57°03'45"022
-09°10'55"237	-57°03'45"309
-09°10'43"775	-57°03'45"309
-09°10'43"775	-57°03'45"547
-09°10'30"069	-57°03'45"547
-09°10'30"069	-57°03'45"195
-09°10'28"739	-57°03'45"195
-09°10'28"739	-57°03'44"529

-09°10'27"725	-57°03'44"529
-09°10'27"725	-57°03'43"775
-09°10'27"210	-57°03'43"775
-09°10'27"210	-57°03'43"210
-09°10'26"795	-57°03'43"210
-09°10'26"795	-57°03'42"719
-09°10'25"337	-57°03'42"719
-09°10'25"337	-57°03'43"436
-09°10'24"407	-57°03'43"436
-09°10'24"407	-57°03'43"939
-09°10'23"377	-57°03'43"939
-09°10'23"377	-57°03'43"323
-09°10'20"976	-57°03'43"323
-09°10'20"976	-57°03'43"009
-09°10'18"789	-57°03'43"009
-09°10'18"789	-57°03'42"657
-09°10'16"703	-57°03'42"657
-09°10'16"703	-57°03'42"192
-09°10'14"880	-57°03'42"192
-09°10'14"880	-57°03'42"165
-09°10'13"737	-57°03'42"165
-09°10'13"737	-57°03'41"463
-09°10'12"932	-57°03'41"463
-09°10'12"932	-57°03'40"369
-09°10'12"122	-57°03'40"369
-09°10'12"122	-57°03'39"728
-09°10'11"689	-57°03'39"728
-09°10'11"689	-57°03'39"050
-09°10'08"257	-57°03'39"050
-09°10'08"257	-57°03'38"748
-09°10'06"346	-57°03'38"748
-09°10'06"346	-57°03'38"409
-09°10'04"999	-57°03'38"409
-09°10'04"999	-57°03'38"132
-09°10'02"714	-57°03'38"132
-09°10'02"714	-57°03'37"724
-09°10'02"048	-57°03'37"724
-09°10'02"048	-57°03'37"259
-09°10'01"156	-57°03'37"259
-09°10'01"156	-57°03'36"731
-09°10'00"351	-57°03'36"731
-09°10'00"351	-57°03'36"266
-09°09'59"534	-57°03'36"266
-09°09'59"534	-57°03'36"092
-09°09'58"793	-57°03'36"092
-09°09'58"793	-57°03'35"248
-09°09'57"951	-57°03'35"248
-09°09'57"951	-57°03'34"632
-09°09'57"203	-57°03'34"632
-09°09'57"203	-57°03'34"079
-09°09'56"713	-57°03'34"079
-09°09'56"713	-57°03'33"526
-09°09'56"235	-57°03'33"526
-09°09'56"235	-57°03'32"985
-09°09'55"808	-57°03'32"985
-09°09'55"808	-57°03'32"470
-09°09'55"330	-57°03'32"470
-09°09'55"330	-57°03'32"068
-09°09'54"903	-57°03'32"068
-09°09'54"903	-57°03'31"490
-09°09'54"639	-57°03'31"490
-09°09'54"639	-57°03'30"987
-09°09'54"048	-57°03'30"987
-09°09'54"048	-57°03'30"384
-09°09'53"545	-57°03'30"384
-09°09'53"545	-57°03'30"392
-09°09'53"159	-57°03'30"392



-09°09'53"159	-57°03'30"369
-09°09'53"143	-57°03'30"369
-09°09'53"143	-57°03'29"252
-09°09'52"716	-57°03'29"252
-09°09'52"716	-57°03'28"624
-09°09'52"326	-57°03'28"624
-09°09'52"326	-57°03'28"121
-09°09'51"987	-57°03'28"121
-09°09'51"987	-57°03'27"581
-09°09'51"585	-57°03'27"581
-09°09'51"585	-57°03'27"047
-09°09'51"082	-57°03'27"047
-09°09'51"082	-57°03'26"645
-09°09'50"655	-57°03'26"645
-09°09'50"655	-57°03'26"079
-09°09'50"026	-57°03'26"079
-09°09'50"026	-57°03'25"513
-09°09'49"323	-57°03'25"513
-09°09'49"323	-57°03'25"011
-09°09'48"707	-57°03'25"011
-09°09'48"707	-57°03'24"470
-09°09'48"242	-57°03'24"470
-09°09'48"242	-57°03'23"993
-09°09'47"651	-57°03'23"993
-09°09'47"651	-57°03'23"452
-09°09'46"922	-57°03'23"452
-09°09'46"922	-57°03'23"025
-09°09'46"306	-57°03'23"025
-09°09'46"306	-57°03'22"491
-09°09'45"577	-57°03'22"491
-09°09'45"577	-57°03'22"013
-09°09'44"898	-57°03'22"013
-09°09'44"898	-57°03'21"535
-09°09'44"283	-57°03'21"535
-09°09'44"283	-57°03'21"070
-09°09'43"629	-57°03'21"070
-09°09'43"629	-57°03'20"681
-09°09'42"950	-57°03'20"681
-09°09'42"950	-57°03'20"367
-09°09'42"595	-57°03'20"367
-09°09'42"595	-57°03'15"452
-09°09'44"169	-57°03'15"452
-09°09'44"169	-57°03'15"239
-09°09'44"371	-57°03'15"239
-09°09'44"371	-57°03'15"591
-09°09'45"213	-57°03'15"591
-09°09'45"213	-57°03'15"993
-09°09'46"331	-57°03'15"993
-09°09'46"331	-57°03'16"408
-09°09'47"261	-57°03'16"408
-09°09'47"261	-57°03'16"759
-09°09'48"317	-57°03'16"759
-09°09'48"317	-57°03'17"199
-09°09'49"561	-57°03'17"199
-09°09'49"561	-57°03'18"242
-09°09'50"749	-57°03'18"242
-09°09'50"749	-57°03'18"343
-09°09'51"629	-57°03'18"343
-09°09'51"629	-57°03'18"934
-09°09'53"229	-57°03'18"934
-09°09'53"229	-57°03'19"587
-09°09'53"313	-57°03'19"587
-09°09'53"313	-57°03'20"203
-09°09'54"230	-57°03'20"203
-09°09'54"230	-57°03'20"756
-09°09'55"161	-57°03'20"756
-09°09'55"161	-57°03'21"410



-09°09'56"040	-57°03'21"410
-09°09'56"040	-57°03'22"000
-09°09'56"945	-57°03'22"000
-09°09'56"945	-57°03'22"604
-09°09'57"900	-57°03'22"604
-09°09'57"900	-57°03'23"295
-09°09'58"868	-57°03'23"295
-09°09'58"868	-57°03'23"961
-09°09'59"748	-57°03'23"961
-09°09'59"748	-57°03'24"577
-09°10'00"540	-57°03'24"577
-09°10'00"540	-57°03'25"130
-09°10'01"325	-57°03'25"130
-09°10'01"325	-57°03'25"982
-09°10'02"306	-57°03'25"982
-09°10'02"306	-57°03'26"236
-09°10'03"248	-57°03'26"236
-09°10'03"248	-57°03'26"940
-09°10'03"914	-57°03'26"940
-09°10'03"914	-57°03'27"417
-09°10'04"681	-57°03'27"417
-09°10'04"681	-57°03'27"970
-09°10'06"119	-57°03'27"970
-09°10'06"119	-57°03'28"561
-09°10'06"403	-57°03'28"561
-09°10'06"403	-57°03'29"190
-09°10'07"283	-57°03'29"190
-09°10'07"283	-57°03'29"892
-09°10'08"163	-57°03'29"892
-09°10'08"163	-57°03'30"421
-09°10'09"093	-57°03'30"421
-09°10'09"093	-57°03'30"962
-09°10'09"822	-57°03'30"962
-09°10'09"822	-57°03'31"515
-09°10'11"418	-57°03'31"515
-09°10'11"418	-57°03'32"122
-09°10'13"001	-57°03'32"122
-09°10'13"001	-57°03'32"307
-09°10'14"975	-57°03'32"307
-09°10'14"975	-57°03'32"709
-09°10'16"766	-57°03'32"709
-09°10'16"766	-57°03'33"211
-09°10'19"342	-57°03'33"211
-09°10'19"342	-57°03'33"714
-09°10'21"378	-57°03'33"714
-09°10'21"378	-57°03'34"267
-09°10'23"389	-57°03'34"267
-09°10'23"389	-57°03'35"042
-09°10'25"702	-57°03'35"042
-09°10'25"702	-57°03'35"373
-09°10'28"077	-57°03'35"373
-09°10'28"077	-57°03'35"775
-09°10'30"025	-57°03'35"775
-09°10'30"025	-57°03'36"203
-09°10'31"760	-57°03'36"203
-09°10'31"760	-57°03'36"693
-09°10'33"972	-57°03'36"693
-09°10'33"972	-57°03'37"177
-09°10'36"385	-57°03'37"177
-09°10'36"385	-57°03'37"893
-09°10'49"864	-57°03'37"893
-09°10'49"864	-57°03'37"328
-09°10'55"627	-57°03'37"328
-09°10'55"627	-57°03'36"762
-09°10'56"708	-57°03'36"762
-09°10'56"708	-57°03'36"046
-09°10'57"575	-57°03'36"046

-09°10'57"575	-57°03'35"392
-09°10'58"317	-57°03'35"392
-09°10'58"317	-57°03'35"732
-09°10'59"096	-57°03'35"732
-09°10'59"096	-57°03'34"274
-09°11'00"284	-57°03'34"274
-09°11'00"284	-57°03'33"356
-09°11'01"339	-57°03'33"356
-09°11'01"339	-57°03'32"577
-09°11'02"596	-57°03'32"577
-09°11'02"596	-57°03'31"722
-09°11'03"769	-57°03'31"722
-09°11'03"769	-57°03'30"993
-09°11'05"329	-57°03'30"993
-09°11'05"329	-57°03'30"139
-09°11'05"575	-57°03'30"139
-09°11'05"575	-57°03'29"284
-09°11'06"844	-57°03'29"284
-09°11'06"844	-57°03'28"511
-09°11'07"812	-57°03'28"511
-09°11'07"812	-57°03'27"669
-09°11'08"993	-57°03'27"669
-09°11'08"993	-57°03'26"915
-09°11'09"722	-57°03'26"915
-09°11'09"722	-57°03'26"422
-09°11'10"577	-57°03'26"422
-09°11'10"577	-57°03'24"778
-09°11'11"344	-57°03'24"778
-09°11'11"344	-57°03'23"509
-09°11'12"312	-57°03'23"509
-09°11'12"312	-57°03'22"187
-09°11'13"116	-57°03'22"187
-09°11'13"116	-57°03'20"905
-09°11'13"846	-57°03'20"905

ID:

3DD64725-B889-438D-A99B-A514AEE45241

**IMPORTANTE:** este serviço possui caráter meramente informativo e, portanto, não dispensa o uso dos instrumentos oficiais pertinentes para produção de efeitos legais. As informações são disponibilizadas no momento e na forma em que são inseridas na base de dados pelos servidores e colaboradores do DNPM.

## Dados básicos do processo

Número do processo: 867.177/2010

NUP:

Tipo de requerimento: Requerimento de Lavra Garimpeira

Fase atual: Requerimento de Lavra Garimpeira

Ativo: Sim

Superintendência: Superintendência / MT

UF: MT

Unidade protocolizadora: MATO GROSSO

Data Protocolo: 14/10/2010 09:47:00

Data Prioridade: 14/10/2010 09:46:48

Pessoas relacionadas:

Tipo de Relação	CPF/CNPJ	Nome	Responsabilidade/Representação	Prazo de Arrendamento	Data de Início	Data Final
Titular\Requerente	84.479.088/0001-66	Cooperativa dos Garimpeiros da Amazonia			14/10/2010	
Representante Legal	875.670.918-87	Geomario Leitão de Sena			14/10/2010	
Responsável Técnico	022.066.252-53	Antonio Pinto de Andrade			14/10/2010	

Número do processo de Cadastro da Empresa: 000.071/1993

Títulos: Nenhum título associado.

Substâncias:

Nome	Tipo de uso	Data de início	Data final	Motivo de encerramento
MINÉRIO DE OURO	Industrial	14/10/2010		

Municípios:

Nome
APIACÁS /MT
PARANAÍTA /MT

Condição de propriedade do solo:

Tipo
Terreno da União

Processos associados:

Nenhum processo associado.

Documentos que compõem o processo:

Documento	Data de protocolo
Memorial descritivo	14/10/2010
Planta de situação da área	14/10/2010
Planta de detalhe da área	14/10/2010
Prova de recolhimento de emolumentos	14/10/2010
A.R.T. do memorial descritivo	14/10/2010
Prova nº registro no org. de reg. comércio	14/10/2010

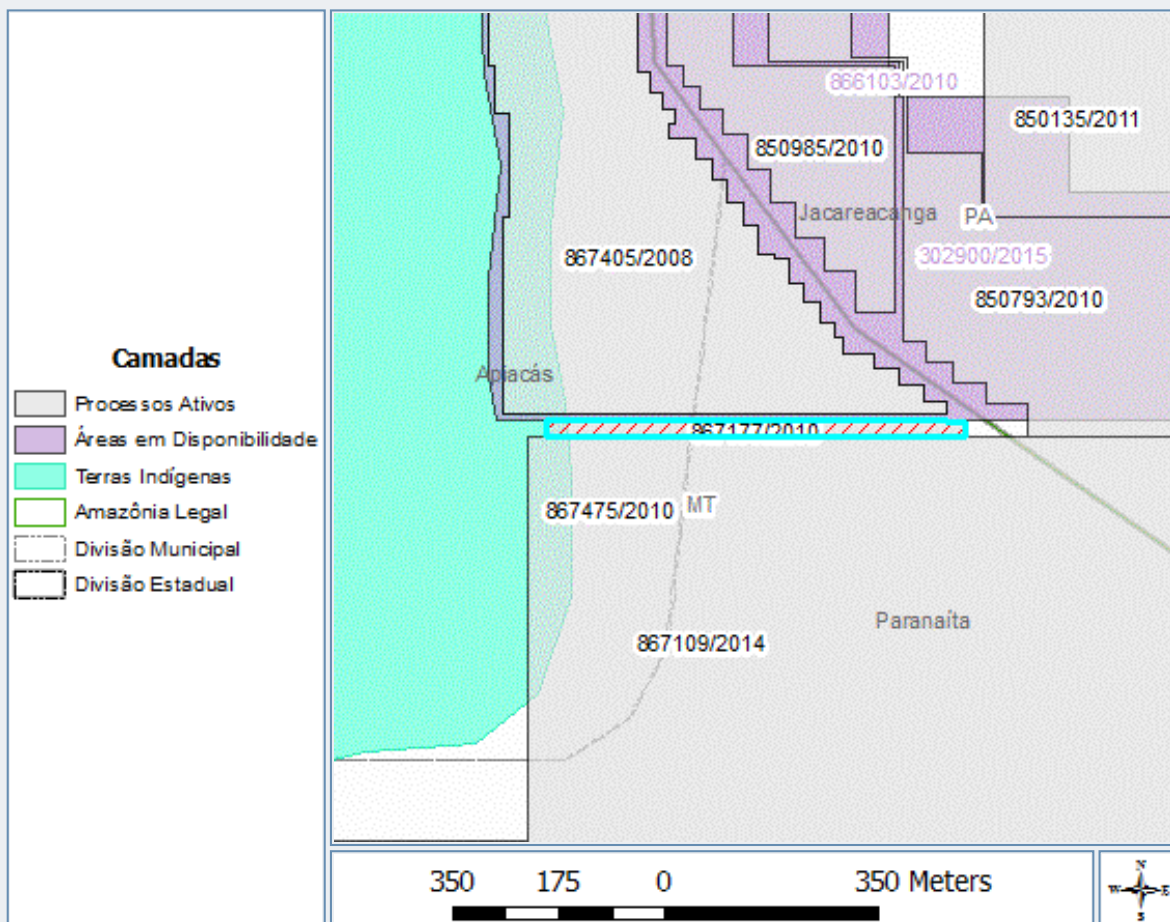
Prova do nº de inscrição no CNPJ	14/10/2010
Cópia dos estatutos ou contrato social	14/10/2010
Eventos:	
Descrição	Data
335 - REQ PLG/INDEFERIMENTO PUBLICADO	06/06/2014
1217 - REQ PLG/DECLARAÇÃO DE APTIDÃO ENVIADA	09/01/2014
333 - REQ PLG/REQUERIMENTO LAVRA GARIMPEIRA PROTOCOLIZADO	14/10/2010

**IMPORTANTE:** este serviço possui caráter meramente informativo e, portanto, não dispensa o uso dos instrumentos oficiais pertinentes para produção de efeitos legais. As informações são disponibilizadas no momento e na forma em que são inseridas na base de dados pelos servidores e colaboradores do DNPM.

## Poligonal

Processo: 867.177/2010

Representação gráfica:



## Poligonais:

Área (ha):	1,73	DATUM:	SIRGAS2000																
Cota mínima (m):	0	Cota máxima (m):	0																
Latitude do ponto de amarração:	-09°11'14"179	Longitude do ponto de amarração:	-57°03'20"951																
Descrição do ponto de amarração:	Ponto de Amarração coincidente com o primeiro vértice (estudo de áreas)	Comprimento do vetor de amarração (m):	0,00																
Ângulo do vetor de amarração:	00°00'00"000	Rumo do vetor de amarração:	N																
Vértices:	<table border="1"> <thead> <tr> <th>Latitude</th> <th>Longitude</th> </tr> </thead> <tbody> <tr> <td>-09°11'14"179</td> <td>-57°03'20"951</td> </tr> <tr> <td>-09°11'14"220</td> <td>-57°03'20"951</td> </tr> <tr> <td>-09°11'14"220</td> <td>-57°03'19"871</td> </tr> <tr> <td>-09°11'15"003</td> <td>-57°03'19"871</td> </tr> <tr> <td>-09°11'15"003</td> <td>-57°03'42"287</td> </tr> <tr> <td>-09°11'14"179</td> <td>-57°03'42"287</td> </tr> <tr> <td>-09°11'14"179</td> <td>-57°03'20"951</td> </tr> </tbody> </table>			Latitude	Longitude	-09°11'14"179	-57°03'20"951	-09°11'14"220	-57°03'20"951	-09°11'14"220	-57°03'19"871	-09°11'15"003	-57°03'19"871	-09°11'15"003	-57°03'42"287	-09°11'14"179	-57°03'42"287	-09°11'14"179	-57°03'20"951
Latitude	Longitude																		
-09°11'14"179	-57°03'20"951																		
-09°11'14"220	-57°03'20"951																		
-09°11'14"220	-57°03'19"871																		
-09°11'15"003	-57°03'19"871																		
-09°11'15"003	-57°03'42"287																		
-09°11'14"179	-57°03'42"287																		
-09°11'14"179	-57°03'20"951																		
ID:	623E6C1D-978B-459C-8EBB-AB1A7A5D3943																		

**IMPORTANTE:** este serviço possui caráter meramente informativo e, portanto, não dispensa o uso dos instrumentos oficiais pertinentes

para produção de efeitos legais. As informações são disponibilizadas no momento e na forma em que são inseridas na base de dados pelos servidores e colaboradores do DNPM.

---



Departamento Nacional de Produção Mineral

### Dados básicos do processo

Número do processo: 867.109/2014

NUP:

Tipo de requerimento: Requerimento de Lavra Garimpeira

Fase atual: Requerimento de Lavra Garimpeira

Ativo: Sim

Superintendência: Superintendência / MT

UF: PA, MT

Unidade protocolizadora: MATO GROSSO

Data Protocolo: 05/11/2014 16:45:00

Data Prioridade: 05/11/2014 16:45:21

#### Pessoas relacionadas:

Tipo de Relação	CPF/CNPJ	Nome	Responsabilidade/Representação	Prazo de Arrendamento	Data de Início	Data Final
Titular\Requerente	11.219.803/0001-58	Cooperativa de Pequenos Mineradores de Ouro e Pedras Preciosas de Alta Floresta			05/11/2014	
Representante Legal	630.085.301-25	Darcy Winter			05/11/2014	
Responsável Técnico	904.568.901-49	Darlan Izautino dos Santos			05/11/2014	

#### Número do processo de Cadastro da Empresa:

967.034/2009

#### Títulos:

Nenhum título associado.

#### Substâncias:

Nome	Tipo de uso	Data de início	Data final	Motivo de encerramento
MINÉRIO DE OURO	Industrial	05/11/2014		

#### Municípios:

Nome
JACAREACANGA /PA
APIACÁS /MT
PARANAÍTA /MT

#### Condição de propriedade do solo:

Tipo
Propriedade de terceiros

#### Processos associados:

Nenhum processo associado.

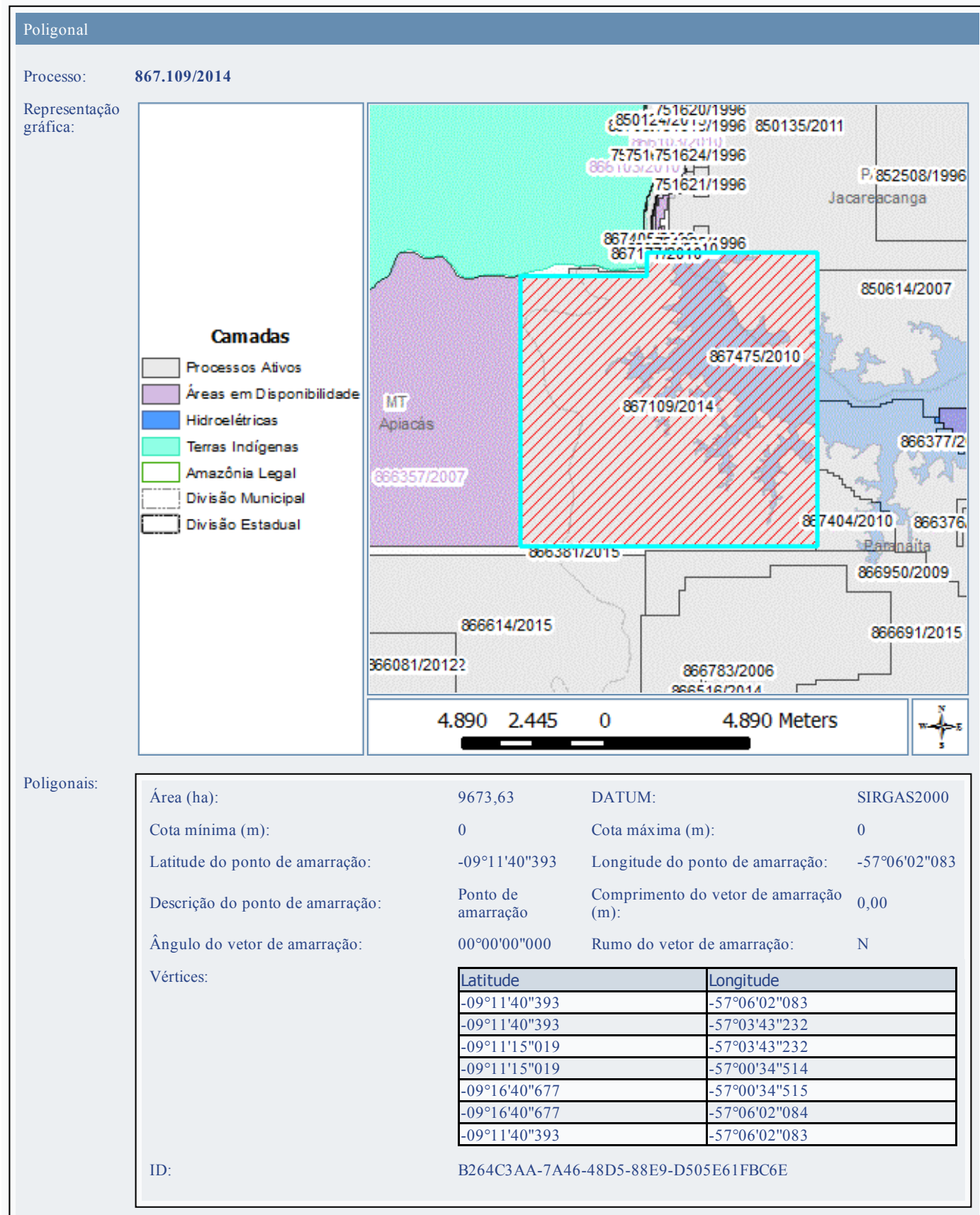
#### Documentos que compõem o processo:

Documento	Data de protocolo
Memorial descritivo	05/11/2014
Planta de situação da área	05/11/2014
Planta de detalhe da área	05/11/2014
Prova de recolhimento de emolumentos	05/11/2014

A.R.T. do memorial descritivo	05/11/2014
A.R.T. da planta de situação/detalhe	05/11/2014
Prova n°registro no org.de reg. comércio	05/11/2014
Prova do n° de inscrição no CNPJ	05/11/2014
Cópia dos estatutos ou contrato social	05/11/2014
Eventos:	
<b>Descrição</b>	<b>Data</b>
333 - REQ PLG/REQUERIMENTO LAVRA GARIMPEIRA PROTOCOLIZADO	05/11/2014

**IMPORTANTE:** este serviço possui caráter meramente informativo e, portanto, não dispensa o uso dos instrumentos oficiais pertinentes para produção de efeitos legais. As informações são disponibilizadas no momento e na forma em que são inseridas na base de dados pelos servidores e colaboradores do DNPM.





**IMPORTANTE:** este serviço possui caráter meramente informativo e, portanto, não dispensa o uso dos instrumentos oficiais pertinentes para produção de efeitos legais. As informações são disponibilizadas no momento e na forma em que são inseridas na base de dados pelos servidores e colaboradores do DNPM.





Departamento Nacional de Produção Mineral

### Dados básicos do processo

Número do processo: 866.693/2013

NUP:

Tipo de requerimento: Requerimento de Lavra Garimpeira

Fase atual: Requerimento de Lavra Garimpeira

Ativo: Sim

Superintendência: Superintendência / MT

UF: MT

Unidade protocolizadora: MATO GROSSO

Data Protocolo: 12/06/2013 16:35:00

Data Prioridade: 12/06/2013 16:35:10

Pessoas relacionadas:

Tipo de Relação	CPF/CNPJ	Nome	Responsabilidade/Representação	Prazo de Arrendamento	Data de Início	Data Final
Titular\Requerente	11.219.803/0001-58	Cooperativa de Pequenos Mineradores de Ouro e Pedras Preciosas de Alta Floresta			12/06/2013	
Representante Legal	904.568.901-49	Darlan Izautino dos Santos			12/06/2013	
Responsável Técnico	904.568.901-49	Darlan Izautino dos Santos			12/06/2013	

Número do processo de Cadastro da Empresa: 967.034/2009

Títulos: Nenhum título associado.

Substâncias:

Nome	Tipo de uso	Data de início	Data final	Motivo de encerramento
MINÉRIO DE OURO	Industrial	12/06/2013		

Municípios:

Nome
PARANAÍTA /MT

Condição de propriedade do solo:

Tipo
Propriedade de terceiros

Processos associados:

Nenhum processo associado.

Documentos que compõem o processo:

Documento	Data de protocolo
Memorial descritivo	12/06/2013
Planta de situação da área	12/06/2013
Planta de detalhe da área	12/06/2013
Prova de recolhimento de emolumentos	12/06/2013
Instrumento de mandato de procuração	12/06/2013

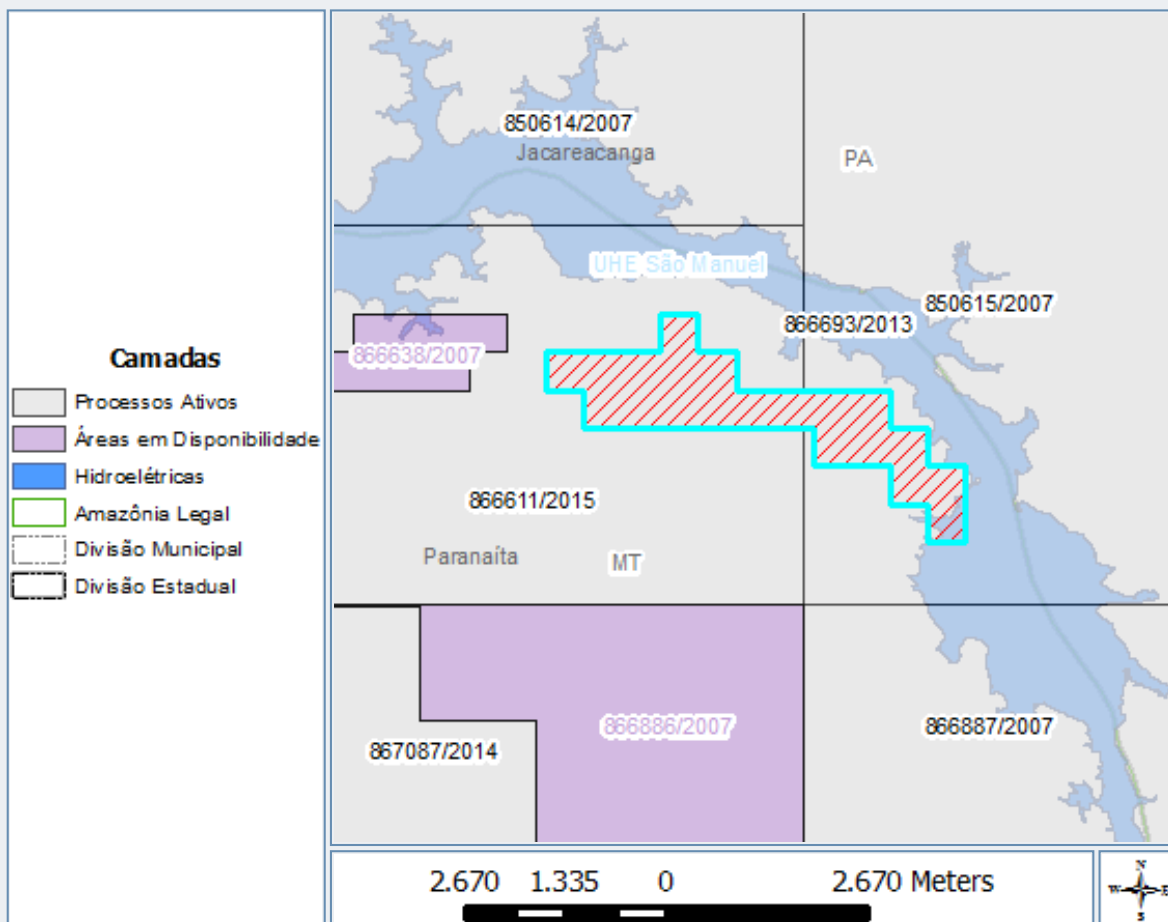
A.R.T. do memorial descritivo	12/06/2013
A.R.T. da planta de situação/detalhe	12/06/2013
Prova n°registro no org.de reg. comércio	12/06/2013
Prova do n° de inscrição no CNPJ	12/06/2013
Cópia dos estatutos ou contrato social	12/06/2013
Eventos:	
<b>Descrição</b>	<b>Data</b>
344 - REQ PLG/EXIGÊNCIA PUBLICADA	11/12/2014
333 - REQ PLG/REQUERIMENTO LAVRA GARIMPEIRA PROTOCOLIZADO	12/06/2013

**IMPORTANTE:** este serviço possui caráter meramente informativo e, portanto, não dispensa o uso dos instrumentos oficiais pertinentes para produção de efeitos legais. As informações são disponibilizadas no momento e na forma em que são inseridas na base de dados pelos servidores e colaboradores do DNPM.

## Poligonal

Processo: 866.693/2013

Representação gráfica:



## Poligonais:

Área (ha):	499,84	DATUM:	SIRGAS2000
Cota mínima (m):	0	Cota máxima (m):	0
Latitude do ponto de amarração:	-09°14'56"401	Longitude do ponto de amarração:	-56°50'24"150
Descrição do ponto de amarração:	Ponto de Amarração coincidente com o primeiro vértice (estudo de áreas)	Comprimento do vetor de amarração (m):	0,00
Ângulo do vetor de amarração:	00°00'00"000	Rumo do vetor de amarração:	N

## Vértices:

Latitude	Longitude
-09°14'56"401	-56°50'24"150
-09°15'12"673	-56°50'24"150
-09°15'12"673	-56°50'07"769
-09°15'28"945	-56°50'07"769
-09°15'28"945	-56°49'39"377
-09°15'28"945	-56°49'02"235
-09°15'45"204	-56°49'02"235
-09°15'45"204	-56°48'45"853
-09°16'01"478	-56°48'45"853
-09°16'01"478	-56°48'29"470
-09°16'34"026	-56°48'29"469
-09°16'34"026	-56°48'45"851

		-09°16'17"752	-56°48'45"852
		-09°16'17"752	-56°49'02"234
		-09°16'01"478	-56°49'02"234
		-09°16'01"478	-56°49'34"999
		-09°15'45"208	-56°49'34"999
		-09°15'45"208	-56°49'39"477
		-09°15'45"208	-56°51'13"297
		-09°15'28"945	-56°51'13"297
		-09°15'28"944	-56°51'29"676
		-09°15'12"669	-56°51'29"676
		-09°15'12"672	-56°50'40"532
		-09°15'12"668	-56°50'40"532
		-09°14'56"401	-56°50'40"532
		-09°14'56"401	-56°50'24"150

ID: 7E5DC476-BEDD-46AE-B996-DFD50AC51511

**IMPORTANTE:** este serviço possui caráter meramente informativo e, portanto, não dispensa o uso dos instrumentos oficiais pertinentes para produção de efeitos legais. As informações são disponibilizadas no momento e na forma em que são inseridas na base de dados pelos servidores e colaboradores do DNPM.

## Dados básicos do processo

Número do processo: 866.376/2015

NUP:

Tipo de requerimento: Requerimento de Lavra Garimpeira

Fase atual: Requerimento de Lavra Garimpeira

Ativo: Sim

Superintendência: Superintendência / MT

UF: MT

Unidade protocolizadora: MATO GROSSO

Data Protocolo: 23/07/2015 16:33:00

Data Prioridade: 23/07/2015 16:32:39

## Pessoas relacionadas:

Tipo de Relação	CPF/CNPJ	Nome	Responsabilidade/Representação	Prazo de Arrendamento	Data de Início	Data Final
Titular\Requerente	241.702.671-68	Anisio Pereira Duarte			23/07/2015	
Representante Legal	241.702.671-68	Anisio Pereira Duarte			23/07/2015	
Responsável Técnico	006.406.501-47	Thalita de Castro			23/07/2015	

Número do processo de Cadastro da Empresa:

Títulos:

Nenhum título associado.

Substâncias:

Nome	Tipo de uso	Data de início	Data final	Motivo de encerramento
MINÉRIO DE OURO	Industrial	23/07/2015		

Municípios:

Nome
PARANAÍTA /MT

Condição de propriedade do solo:

Tipo
Proprietário da área

Processos associados:

Nenhum processo associado.

Documentos que compõem o processo:

Documento	Data de protocolo
Memorial descritivo	23/07/2015
Planta de situação da área	23/07/2015
Planta de detalhe da área	23/07/2015
Prova de recolhimento de emolumentos	23/07/2015
Comprovação da nacionalidade brasileira	23/07/2015
A.R.T. do memorial descritivo	23/07/2015

A.R.T. da planta de situação/detalhe	23/07/2015
Prova do n° de inscrição no CPF	23/07/2015

## Eventos:

Descrição	Data
335 - REQ PLG/INDEFERIMENTO PUBLICADO	23/10/2015
2111 - REQ PLG/PROTOCOLO ORGÃO AMBIENTAL PROTOCOLADO	03/09/2015
333 - REQ PLG/REQUERIMENTO LAVRA GARIMPEIRA PROTOCOLIZADO	23/07/2015

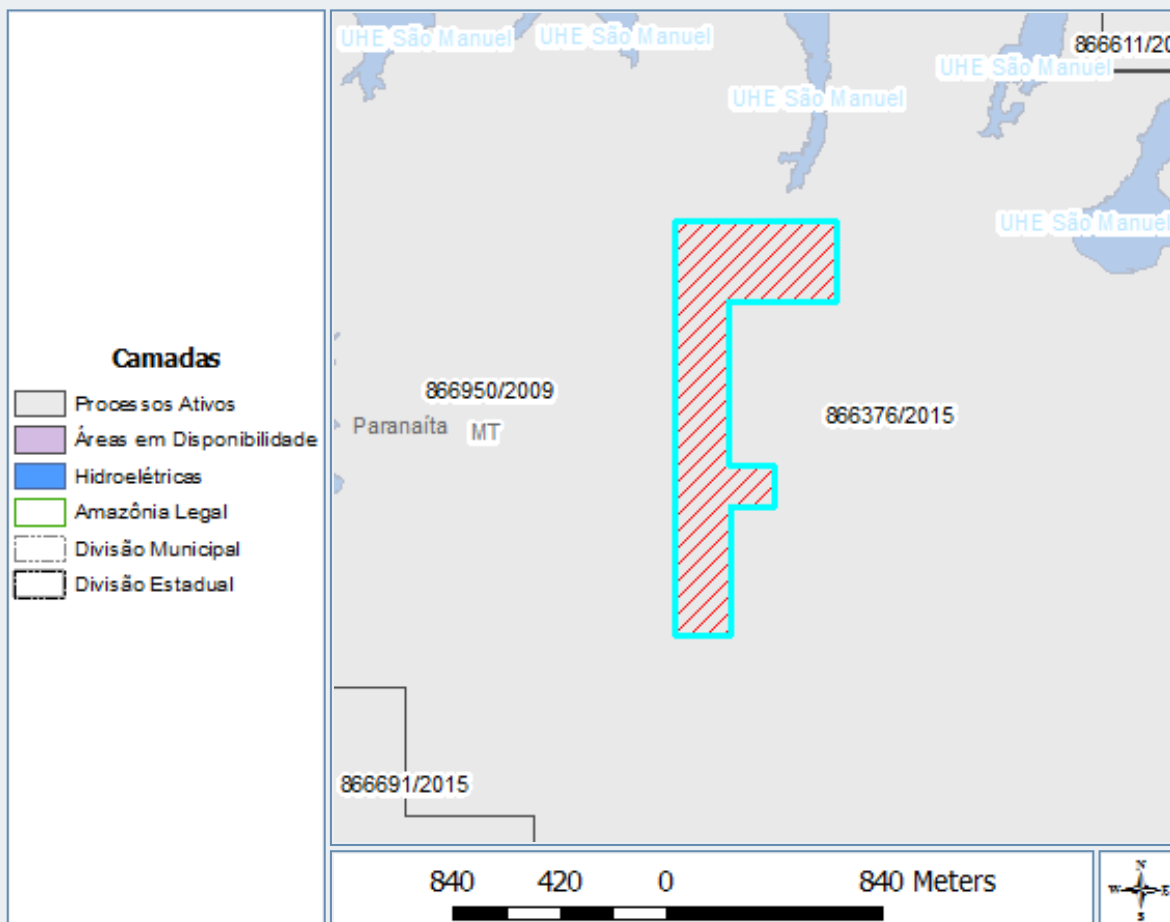
**IMPORTANTE:** este serviço possui caráter meramente informativo e, portanto, não dispensa o uso dos instrumentos oficiais pertinentes para produção de efeitos legais. As informações são disponibilizadas no momento e na forma em que são inseridas na base de dados pelos servidores e colaboradores do DNPM.



## Poligonal

Processo: 866.376/2015

Representação gráfica:



## Poligonais:

Área (ha):	49,61	DATUM:	SIRGAS2000
Cota mínima (m):	0	Cota máxima (m):	0
Latitude do ponto de amarração:	-09°16'40"747	Longitude do ponto de amarração:	-56°57'52"681
Descrição do ponto de amarração:	Ponto de amarração	Comprimento do vetor de amarração (m):	0,00
Ângulo do vetor de amarração:	00°00'00"000	Rumo do vetor de amarração:	N

## Vértices:

Latitude	Longitude
-09°16'40"747	-56°57'52"681
-09°16'40"747	-56°57'59"715
-09°15'48"204	-56°57'59"715
-09°15'48"204	-56°57'39"479
-09°15'58"443	-56°57'39"479
-09°15'58"443	-56°57'52"903
-09°16'19"129	-56°57'52"903
-09°16'19"129	-56°57'47"240
-09°16'24"445	-56°57'47"240
-09°16'24"445	-56°57'52"681
-09°16'40"747	-56°57'52"681

## ID:

002413A9-1C0E-475B-B6D4-7768191A8FA0

**IMPORTANTE:** este serviço possui caráter meramente informativo e, portanto, não dispensa o uso dos instrumentos oficiais pertinentes para produção de efeitos legais. As informações são disponibilizadas no momento e na forma em que são inseridas na base de dados pelos servidores e colaboradores do DNPM.

## Dados básicos do processo

Número do processo: 866.377/2015

NUP:

Tipo de requerimento: Requerimento de Lavra Garimpeira

Fase atual: Requerimento de Lavra Garimpeira

Ativo: Sim

Superintendência: Superintendência / MT

UF: MT

Unidade protocolizadora: MATO GROSSO

Data Protocolo: 23/07/2015 16:43:00

Data Prioridade: 23/07/2015 16:42:41

## Pessoas relacionadas:

Tipo de Relação	CPF/CNPJ	Nome	Responsabilidade/Representação	Prazo de Arrendamento	Data de Início	Data Final
Titular\Requerente	241.702.671-68	Anisio Pereira Duarte			23/07/2015	
Representante Legal	241.702.671-68	Anisio Pereira Duarte			23/07/2015	
Responsável Técnico	006.406.501-47	Thalita de Castro			23/07/2015	

Número do processo de Cadastro da Empresa:

Títulos:

Nenhum título associado.

Substâncias:

Nome	Tipo de uso	Data de início	Data final	Motivo de encerramento
MINÉRIO DE OURO	Industrial	23/07/2015		

Municípios:

Nome
PARANAÍTA /MT

Condição de propriedade do solo:

Tipo
Proprietário ou posseiro de parte da área

Processos associados:

Nenhum processo associado.

Documentos que compõem o processo:

Documento	Data de protocolo
Memorial descritivo	23/07/2015
Planta de situação da área	23/07/2015
Planta de detalhe da área	23/07/2015
Prova de recolhimento de emolumentos	23/07/2015
Comprovação da nacionalidade brasileira	23/07/2015
A.R.T. do memorial descritivo	23/07/2015

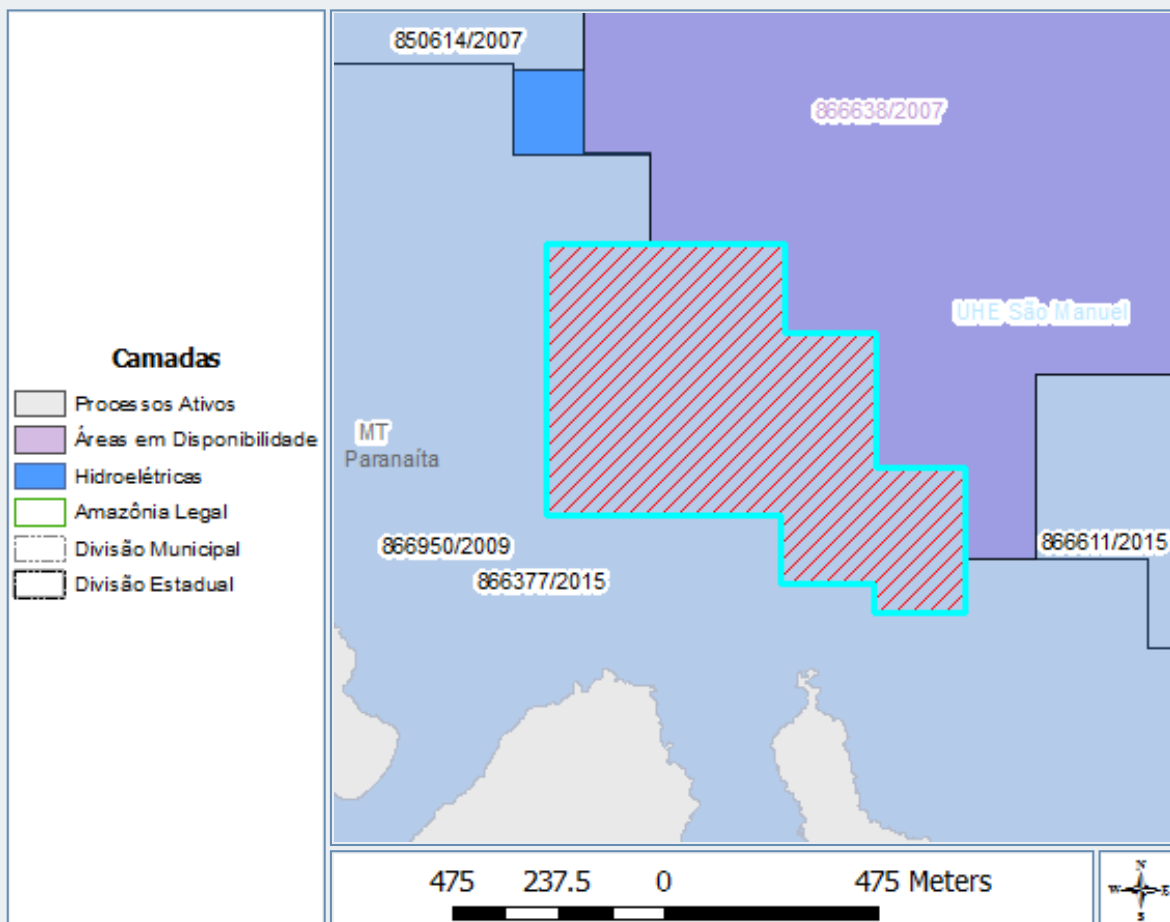
A.R.T. da planta de situação/detalhe	23/07/2015
Prova do n° de inscrição no CPF	23/07/2015
Eventos:	
Descrição	Data
335 - REQ PLG/INDEFERIMENTO PUBLICADO	23/10/2015
2111 - REQ PLG/PROTOCOLO ORGÃO AMBIENTAL PROTOCOLADO	03/09/2015
333 - REQ PLG/REQUERIMENTO LAVRA GARIMPEIRA PROTOCOLIZADO	23/07/2015

**IMPORTANTE:** este serviço possui caráter meramente informativo e, portanto, não dispensa o uso dos instrumentos oficiais pertinentes para produção de efeitos legais. As informações são disponibilizadas no momento e na forma em que são inseridas na base de dados pelos servidores e colaboradores do DNPM.

## Poligonal

Processo: 866.377/2015

Representação gráfica:



## Poligonais:

Área (ha):	49,61	DATUM:	SIRGAS2000
Cota mínima (m):	0	Cota máxima (m):	0
Latitude do ponto de amarração:	-09°14'30"565	Longitude do ponto de amarração:	-56°58'04"595
Descrição do ponto de amarração:	Ponto de Amarração coincidente com o primeiro vértice (estudo de áreas)	Comprimento do vetor de amarração (m):	0,00
Ângulo do vetor de amarração:	00°00'00"000	Rumo do vetor de amarração:	N

## Vértices:

Latitude	Longitude
-09°14'30"565	-56°58'04"595
-09°14'37"113	-56°58'04"595
-09°14'37"113	-56°57'58"034
-09°14'46"839	-56°57'58"035
-09°14'46"867	-56°57'58"034
-09°14'46"867	-56°57'51"493
-09°14'57"328	-56°57'51"493
-09°14'57"328	-56°57'58"203
-09°14'55"144	-56°57'58"203
-09°14'55"144	-56°58'04"863
-09°14'50"216	-56°58'04"863
-09°14'50"216	-56°58'21"929

	-09°14'30"565	-56°58'21"929
	-09°14'30"565	-56°58'04"595
ID:	837A377C-E312-4DED-B48B-4DEB31C63A42	

**IMPORTANTE:** este serviço possui caráter meramente informativo e, portanto, não dispensa o uso dos instrumentos oficiais pertinentes para produção de efeitos legais. As informações são disponibilizadas no momento e na forma em que são inseridas na base de dados pelos servidores e colaboradores do DNPM.



Departamento Nacional de Produção Mineral

### Dados básicos do processo

Número do processo: 866.611/2015  
 NUP:  
 Tipo de requerimento: Requerimento de Lavra Garimpeira  
 Fase atual: Requerimento de Lavra Garimpeira  
 Ativo: Sim  
 Superintendência: Superintendência / MT  
 UF: PA, MT  
 Unidade protocolizadora: MATO GROSSO  
 Data Protocolo: 11/11/2015 12:05:00  
 Data Prioridade: 11/11/2015 12:05:17

#### Pessoas relacionadas:

Tipo de Relação	CPF/CNPJ	Nome	Responsabilidade/Representação	Prazo de Arrendamento	Data de Início	Data Final
Titular\Requerente	11.219.803/0001-58	Cooperativa de Pequenos Mineradores de Ouro e Pedras Preciosas de Alta Floresta			11/11/2015	
Representante Legal	904.568.901-49	Darlan Izautino dos Santos			11/11/2015	
Responsável Técnico	904.568.901-49	Darlan Izautino dos Santos			11/11/2015	

Número do processo de Cadastro da Empresa: 967.034/2009

Títulos: Nenhum título associado.

#### Substâncias:

Nome	Tipo de uso	Data de início	Data final	Motivo de encerramento
MINÉRIO DE OURO	Industrial	11/11/2015		

#### Municípios:

Nome
JACAREACANGA /PA
PARANAÍTA /MT

#### Condição de propriedade do solo:

Tipo
Propriedade de terceiros

#### Processos associados:

Nenhum processo associado.

#### Documentos que compõem o processo:

Documento	Data de protocolo
Memorial descritivo	11/11/2015
Planta de situação da área	11/11/2015
Planta de detalhe da área	11/11/2015
Prova de recolhimento de emolumentos	11/11/2015

Instrumento de mandato de procuração	11/11/2015
A.R.T. do memorial descritivo	11/11/2015
A.R.T. da planta de situação/detalhe	11/11/2015
Prova n°registro no org.de reg. comércio	11/11/2015
Prova do n° de inscrição no CNPJ	11/11/2015
Cópia dos estatutos ou contrato social	11/11/2015
Eventos:	
Descrição	Data
333 - REQ PLG/REQUERIMENTO LAVRA GARIMPEIRA PROTOCOLIZADO	11/11/2015

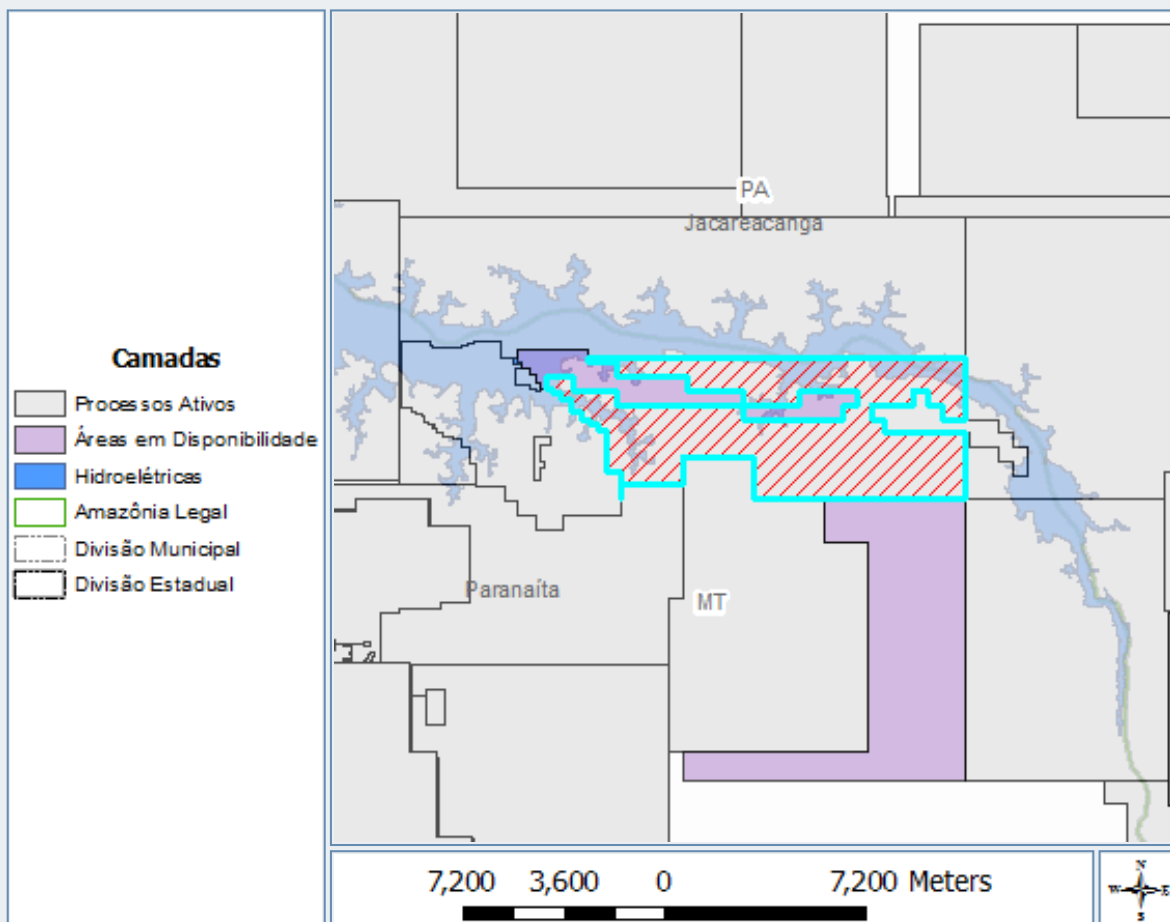
**IMPORTANTE:** este serviço possui caráter meramente informativo e, portanto, não dispensa o uso dos instrumentos oficiais pertinentes para produção de efeitos legais. As informações são disponibilizadas no momento e na forma em que são inseridas na base de dados pelos servidores e colaboradores do DNPM.



## Poligonal

Processo: 866.611/2015

Representação gráfica:



## Poligonais:

Área (ha):	5090,48	DATUM:	SIRGAS2000
Cota mínima (m):	0	Cota máxima (m):	0
Latitude do ponto de amarração:	-09°14'18"229	Longitude do ponto de amarração:	-56°56'57"280
Descrição do ponto de amarração:	Ponto de amarração	Comprimento do vetor de amarração (m):	0,00
Ângulo do vetor de amarração:	00°00'00"000	Rumo do vetor de amarração:	N

## Vértices:

Latitude	Longitude
-09°14'18"229	-56°49'39"377
-09°15'28"945	-56°49'39"377
-09°15'28"945	-56°50'07"769
-09°15'12"673	-56°50'07"769
-09°15'12"673	-56°50'24"150
-09°14'56"402	-56°50'24"150
-09°14'56"402	-56°50'40"531
-09°15'12"672	-56°50'40"531
-09°15'12"672	-56°51'29"676
-09°15'28"943	-56°51'29"676
-09°15'28"943	-56°51'13"296
-09°15'45"219	-56°51'13"296
-09°15'45"219	-56°49'39"377
-09°17'01"064	-56°49'39"377

-09°17'01"064	-56°53'45"071
-09°16'13"025	-56°53'45"071
-09°16'13"025	-56°55'06"973
-09°16'45"087	-56°55'06"973
-09°16'45"087	-56°56'19"714
-09°17'01"002	-56°56'19"714
-09°17'01"002	-56°56'19"778
-09°16'31"001	-56°56'19"778
-09°16'31"001	-56°56'36"151
-09°15'42"173	-56°56'36"151
-09°15'42"173	-56°56'45"964
-09°15'35"660	-56°56'45"964
-09°15'35"660	-56°56'55"791
-09°15'29"147	-56°56'55"791
-09°15'29"147	-56°57'05"617
-09°15'19"379	-56°57'05"617
-09°15'19"379	-56°57'15"443
-09°15'06"356	-56°57'15"443
-09°15'06"356	-56°57'28"543
-09°14'59"842	-56°57'28"543
-09°14'59"842	-56°57'38"370
-09°14'53"328	-56°57'38"370
-09°14'53"328	-56°57'46"436
-09°14'40"062	-56°57'46"436
-09°14'40"062	-56°57'13"669
-09°14'56"345	-56°57'13"669
-09°14'56"345	-56°56'24"531
-09°15'12"632	-56°56'24"531
-09°15'12"632	-56°53'57"103
-09°14'56"399	-56°53'57"103
-09°14'56"399	-56°55'02"625
-09°14'40"110	-56°55'02"625
-09°14'40"110	-56°56'24"526
-09°14'23"812	-56°56'24"526
-09°14'23"812	-56°56'57"280
-09°14'18"229	-56°56'57"280
-09°14'18"229	-56°49'39"377
-09°14'56"422	-56°52'51"575
-09°15'12"682	-56°52'51"575
-09°15'12"682	-56°53'57"103
-09°15'28"945	-56°53'57"103
-09°15'28"945	-56°52'02"435
-09°15'12"691	-56°52'02"435
-09°15'12"691	-56°51'46"051
-09°14'56"422	-56°51'46"051
-09°14'56"422	-56°52'51"575

ID:

EDEFCD08-BEDF-41E9-A747-5EEFFC60FF73

**IMPORTANTE:** este serviço possui caráter meramente informativo e, portanto, não dispensa o uso dos instrumentos oficiais pertinentes para produção de efeitos legais. As informações são disponibilizadas no momento e na forma em que são inseridas na base de dados pelos servidores e colaboradores do DNPM.



Departamento Nacional de Produção Mineral

#### Dados básicos do processo

Número do processo: 866.691/2015  
 NUP: 0009718.00008052/2015-56  
 Tipo de requerimento: Requerimento de Lavra Garimpeira  
 Fase atual: Requerimento de Lavra Garimpeira  
 Ativo: Sim  
 Superintendência: Superintendência / MT  
 UF: MT  
 Unidade protocolizadora: MATO GROSSO  
 Data Protocolo: 08/12/2015 16:27:00  
 Data Prioridade: 08/12/2015 16:26:51

#### Pessoas relacionadas:

Tipo de Relação	CPF/CNPJ	Nome	Responsabilidade/Representação	Prazo de Arrendamento	Data de Início	Data Final
Titular\Requerente	11.219.803/0001-58	Cooperativa de Pequenos Mineradores de Ouro e Pedras Preciosas de Alta Floresta			08/12/2015	
Representante Legal	904.568.901-49	Darlan Izautino dos Santos			08/12/2015	
Responsável Técnico	904.568.901-49	Darlan Izautino dos Santos			08/12/2015	

Número do processo de Cadastro da Empresa: 967.034/2009

Títulos: Nenhum título associado.

#### Substâncias:

Nome	Tipo de uso	Data de início	Data final	Motivo de encerramento
MINÉRIO DE OURO	Industrial	08/12/2015		

#### Municípios:

Nome
PARANAÍTA /MT

#### Condição de propriedade do solo:

Tipo
Propriedade de terceiros

#### Processos associados:

Nenhum processo associado.

#### Documentos que compõem o processo:

Documento	Data de protocolo
Memorial descritivo	08/12/2015
Planta de situação da área	08/12/2015
Planta de detalhe da área	08/12/2015
Prova de recolhimento de emolumentos	08/12/2015
Instrumento de mandato de procuração	08/12/2015

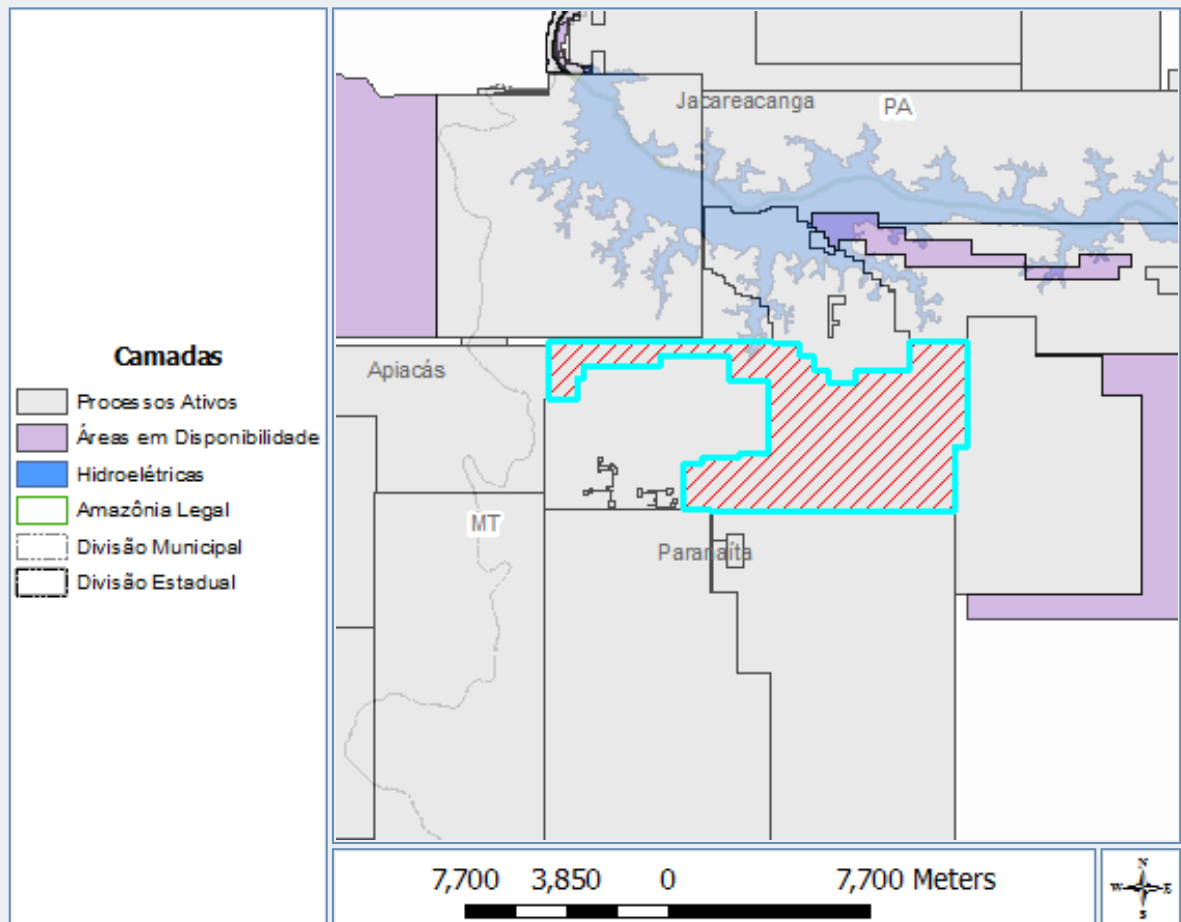
A.R.T. do memorial descritivo	08/12/2015
A.R.T. da planta de situação/detalhe	08/12/2015
Prova n°registro no org.de reg. comércio	08/12/2015
Prova do n° de inscrição no CNPJ	08/12/2015
Cópia dos estatutos ou contrato social	08/12/2015
Eventos:	
<b>Descrição</b>	<b>Data</b>
333 - REQ PLG/REQUERIMENTO LAVRA GARIMPEIRA PROTOCOLIZADO	08/12/2015

**IMPORTANTE:** este serviço possui caráter meramente informativo e, portanto, não dispensa o uso dos instrumentos oficiais pertinentes para produção de efeitos legais. As informações são disponibilizadas no momento e na forma em que são inseridas na base de dados pelos servidores e colaboradores do DNPM.

## Poligonal

Processo: 866.691/2015

Representação gráfica:



## Poligonais:

Área (ha):	5742,34	DATUM:	SIRGAS2000
Cota mínima (m):	0	Cota máxima (m):	0
Latitude do ponto de amarração:	-09°16'45"015	Longitude do ponto de amarração:	-57°03'44"489
Descrição do ponto de amarração:	Ponto de amarração	Comprimento do vetor de amarração (m):	0,00
Ângulo do vetor de amarração:	00°00'00"000	Rumo do vetor de amarração:	N

## Vértices:

Latitude	Longitude
-09°16'45"015	-57°03'44"489
-09°16'45"015	-56°59'06"849
-09°16'47"294	-56°59'06"849
-09°16'47"294	-56°58'34"084
-09°17'03"574	-56°58'34"084
-09°17'03"574	-56°58'17"703
-09°17'19"850	-56°58'17"703
-09°17'19"850	-56°57'58"046
-09°17'36"127	-56°57'58"046
-09°17'36"127	-56°57'25"281
-09°17'19"860	-56°57'25"281
-09°17'19"860	-56°56'19"747
-09°16'45"112	-56°56'19"747
-09°16'45"112	-56°55'06"797

-09°18'55"306	-56°55'06"797
-09°18'55"306	-56°55'23"179
-09°20'13"432	-56°55'23"179
-09°20'13"432	-57°00'23"055
-09°20'11"291	-57°00'23"055
-09°20'11"291	-57°00'57"256
-09°19'14"296	-57°00'57"256
-09°19'14"296	-57°00'34"794
-09°19'08"280	-57°00'34"794
-09°19'08"280	-56°59'47"442
-09°19'02"269	-56°59'47"442
-09°19'02"269	-56°59'12"837
-09°17'31"921	-56°59'12"837
-09°17'31"921	-57°00'00"790
-09°17'02"100	-57°00'00"790
-09°17'02"100	-57°01'26"368
-09°17'14"411	-57°01'26"368
-09°17'14"411	-57°02'59"853
-09°17'29"451	-57°02'59"853
-09°17'29"451	-57°03'06"543
-09°17'56"562	-57°03'06"543
-09°17'56"562	-57°03'44"489
-09°16'45"015	-57°03'44"489

ID: F9D8F582-F174-491D-8740-2D9A6322C415

**IMPORTANTE:** este serviço possui caráter meramente informativo e, portanto, não dispensa o uso dos instrumentos oficiais pertinentes para produção de efeitos legais. As informações são disponibilizadas no momento e na forma em que são inseridas na base de dados pelos servidores e colaboradores do DNPM.

## Dados básicos do processo

Número do processo: 850.135/2011

NUP:

Tipo de requerimento: Requerimento de Autorização de Pesquisa

Fase atual: Autorização de Pesquisa

Ativo: Sim

Superintendência: Superintendência / PA

UF: PA

Unidade protocolizadora: PARÁ

Data Protocolo: 28/02/2011 15:54:00

Data Prioridade: 28/02/2011 15:54:21

Pessoas relacionadas:

Tipo de Relação	CPF/CNPJ	Nome	Responsabilidade/Representação	Prazo de Arrendamento	Data de Início	Data Final
Titular\Requerente	11.499.461/0001-77	Five Star Mineração Ltda.			28/02/2011	
Responsável Técnico	753.468.697-00	Luis Mauricio Ferraiuoli de Azevedo			28/02/2011	

Número do processo de Cadastro da Empresa:

990.183/2010

Títulos:

Número	Descrição	Tipo do Título	Situação do Título	Data de publicação	Data Vencimento
15245	APU3 AUT PESQ/ALVARÁ DE PESQUISA 03 ANOS PUB	Alvará de Pesquisa	Outorgado	03/10/2011	03/10/2014

Substâncias:

Nome	Tipo de uso	Data de início	Data final	Motivo de encerramento
MINÉRIO DE OURO	Industrial	28/02/2011		

Municípios:

Nome
JACAREACANGA /PA

Condição de propriedade do solo:

Tipo
Propriedade de terceiros

Processos associados:

Nenhum processo associado.

Documentos que compõem o processo:

Documento	Data de protocolo
Memorial descritivo	28/02/2011
Planta de situação da área	28/02/2011
Plano dos trabalhos de pesquisa	28/02/2011
Orçamento de pesquisa	28/02/2011

Cronograma de pesquisa	28/02/2011
Prova de recolhimento de emolumentos	28/02/2011
A.R.T. do plano de pesquisa	28/02/2011
A.R.T. do memorial descritivo	28/02/2011
A.R.T. da planta de situação/detalhe	28/02/2011
Eventos:	
Descrição	Data
318 - AUT PESQ/RELATORIO PESQ NÃO APV ART 30 II CM PUB	06/03/2014
795 - AUT PESQ/RELATORIO PESQ NEGATIVO APRESENTADO	02/10/2013
264 - AUT PESQ/PAGAMENTO TAH EFETUADO	31/01/2013
264 - AUT PESQ/PAGAMENTO TAH EFETUADO	25/01/2012
214 - AUT PESQ/COMUNICACAO OCORR OUTRA SUBSTANCI	29/12/2011
209 - AUT PESQ/INICIO DE PESQUISA COMUNICADO	18/11/2011
323 - AUT PESQ/ALVARÁ DE PESQUISA 03 ANOS PUBL	03/10/2011
100 - REQ PESQ/REQUERIMENTO PESQUISA PROTOCOLIZADO	28/02/2011

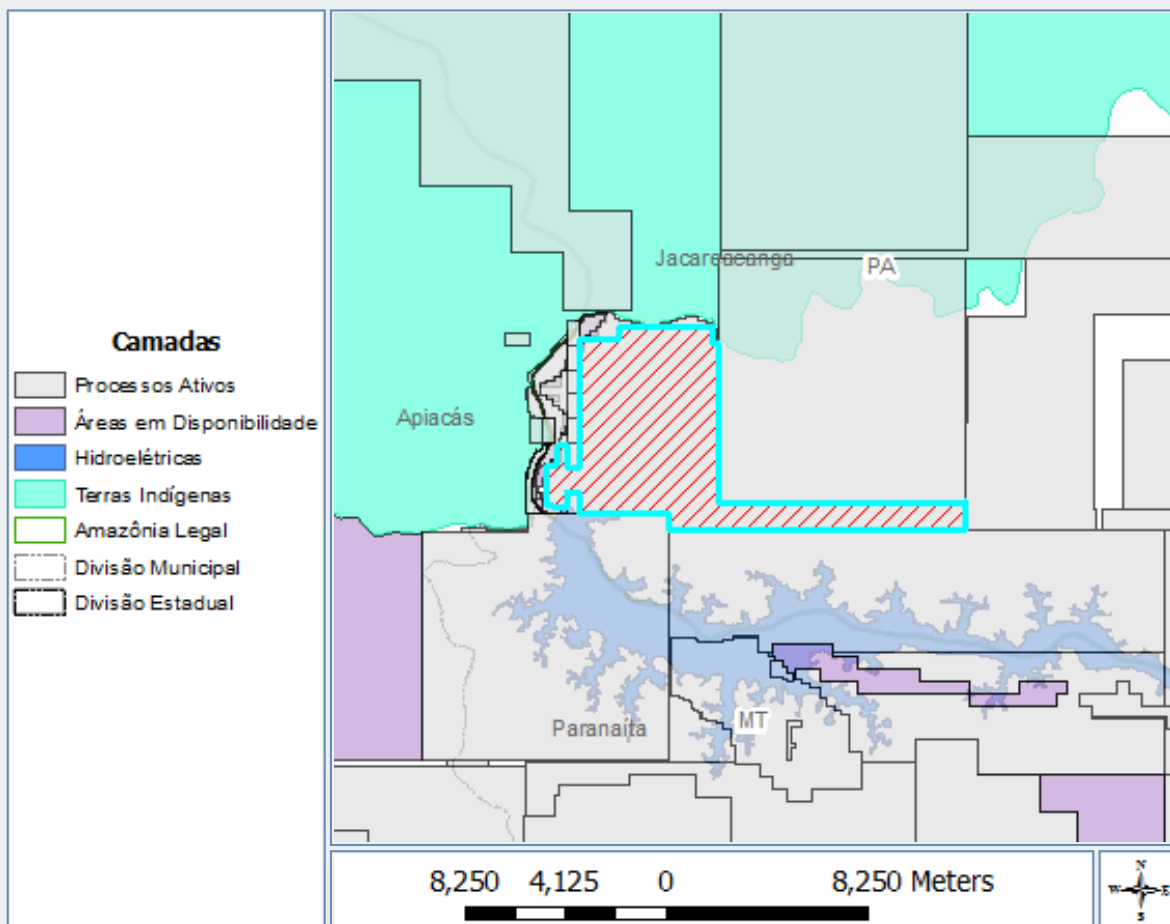
**IMPORTANTE:** este serviço possui caráter meramente informativo e, portanto, não dispensa o uso dos instrumentos oficiais pertinentes para produção de efeitos legais. As informações são disponibilizadas no momento e na forma em que são inseridas na base de dados pelos servidores e colaboradores do DNPM.



## Poligonal

Processo: 850.135/2011

Representação gráfica:



## Poligonais:

Área (ha):	5595,88	DATUM:	SIRGAS2000
Cota mínima (m):	0	Cota máxima (m):	0
Latitude do ponto de amarração:	-09°07'07"838	Longitude do ponto de amarração:	-56°59'37"731
Descrição do ponto de amarração:	Ponto de Amarração coincidente com o primeiro vértice (estudo de áreas)	Comprimento do vetor de amarração (m):	0,00
Ângulo do vetor de amarração:	00°00'00"000	Rumo do vetor de amarração:	N

## Vértices:

Latitude	Longitude
-09°07'07"838	-56°59'37"731
-09°07'28"078	-56°59'37"731
-09°07'28"078	-56°59'28"266
-09°11'01"806	-56°59'28"321
-09°11'01"848	-56°54'00"755
-09°10'58"430	-56°54'00"755
-09°10'58"430	-56°54'00"742
-09°11'35"364	-56°54'00"742
-09°11'35"264	-57°00'34"510
-09°11'15"188	-57°00'34"515
-09°11'15"203	-57°02'33"867
-09°10'46"412	-57°02'33"867

-09°10'46"412	-57°02'50"245
-09°11'05"049	-57°02'50"245
-09°11'05"049	-57°03'08"012
-09°11'03"319	-57°03'08"012
-09°11'03"319	-57°03'18"972
-09°10'09"729	-57°03'18"972
-09°10'09"729	-57°03'04"972
-09°09'51"703	-57°03'04"972
-09°09'51"703	-57°03'02"863
-09°09'46"604	-57°03'02"863
-09°09'46"604	-57°03'00"809
-09°09'44"789	-57°03'00"809
-09°09'44"789	-57°02'50"226
-09°10'13"867	-57°02'50"226
-09°10'13"867	-57°02'33"849
-09°09'41"318	-57°02'33"849
-09°09'08"769	-57°02'33"849
-09°09'08"769	-57°02'34"532
-09°09'08"755	-57°02'34"532
-09°09'08"755	-57°02'33"826
-09°08'36"205	-57°02'33"827
-09°08'03"656	-57°02'33"827
-09°08'03"656	-57°02'33"839
-09°07'31"119	-57°02'33"839
-09°07'23"238	-57°02'33"840
-09°07'23"238	-57°02'33"462
-09°07'25"173	-57°02'33"462
-09°07'25"173	-57°02'30"382
-09°07'23"238	-57°02'30"382
-09°07'23"238	-57°01'42"091
-09°07'07"838	-57°01'42"091
-09°07'07"838	-56°59'37"731

ID:

9BE40A6A-A9AC-4FF1-9E7F-8EA838638445

**IMPORTANTE:** este serviço possui caráter meramente informativo e, portanto, não dispensa o uso dos instrumentos oficiais pertinentes para produção de efeitos legais. As informações são disponibilizadas no momento e na forma em que são inseridas na base de dados pelos servidores e colaboradores do DNPM.

## Dados básicos do processo

Número do processo: 866.783/2006

NUP:

Tipo de requerimento: Requerimento de Autorização de Pesquisa

Fase atual: Autorização de Pesquisa

Ativo: Sim

Superintendência: Superintendência / MT

UF: MT

Unidade protocolizadora: MATO GROSSO

Data Protocolo: 10/10/2006 10:08:00

Data Prioridade: 10/10/2006 10:08:00

## Pessoas relacionadas:

Tipo de Relação	CPF/CNPJ	Nome	Responsabilidade/Representação	Prazo de Arrendamento	Data de Início	Data Final
Titular/Requerente	00.802.905/0001-85	Geomin Geologia e Mineração Ltda			30/06/2015	
Responsável Técnico	460.075.981-87	Elzio da Silva Barboza	Plano de Pesquisa		10/10/2006	
Representante Legal	460.075.981-87	Elzio da Silva Barboza	Estatutária		10/10/2006	
Titular/Requerente	12.527.781/0001-56	Apiacás Mineração Ltda			10/12/2010	29/06/2015
Titular/Requerente	00.802.905/0001-85	Geomin Geologia e Mineração Ltda			10/10/2006	09/12/2010

## Número do processo de Cadastro da Empresa:

966.007/1995

## Títulos:

Número	Descrição	Tipo do Título	Situação do Título	Data de publicação	Data Vencimento
0	APR3 AUT PESQ/PRORROGAÇÃO PRAZO 03 ANOS PUBL	Alvará de Pesquisa	Prorrogado	17/02/2014	17/02/2017
6878	APU3 AUT PESQ/ALVARÁ DE PESQUISA 03 ANOS PUB	Alvará de Pesquisa	Outorgado	09/07/2008	09/07/2011

## Substâncias:

Nome	Tipo de uso	Data de início	Data final	Motivo de encerramento
MINÉRIO DE OURO	Industrial	10/10/2006		

## Municípios:

Nome
PARANAÍTA /MT

## Condição de propriedade do

Tipo

solo: Propriedade de terceiros

Processos associados:

Nenhum processo associado.

Documentos que compõem o processo:

Documento	Data de protocolo
Memorial descritivo	09/10/2006
Planta de situação da área	09/10/2006
Plano dos trabalhos de pesquisa	09/10/2006
Orçamento de pesquisa	09/10/2006
Cronograma de pesquisa	09/10/2006
Prova de recolhimento de emolumentos	09/10/2006
A.R.T. do plano de pesquisa	09/10/2006
A.R.T. do memorial descritivo	09/10/2006
A.R.T. da planta de situação/detalhe	09/10/2006

Eventos:

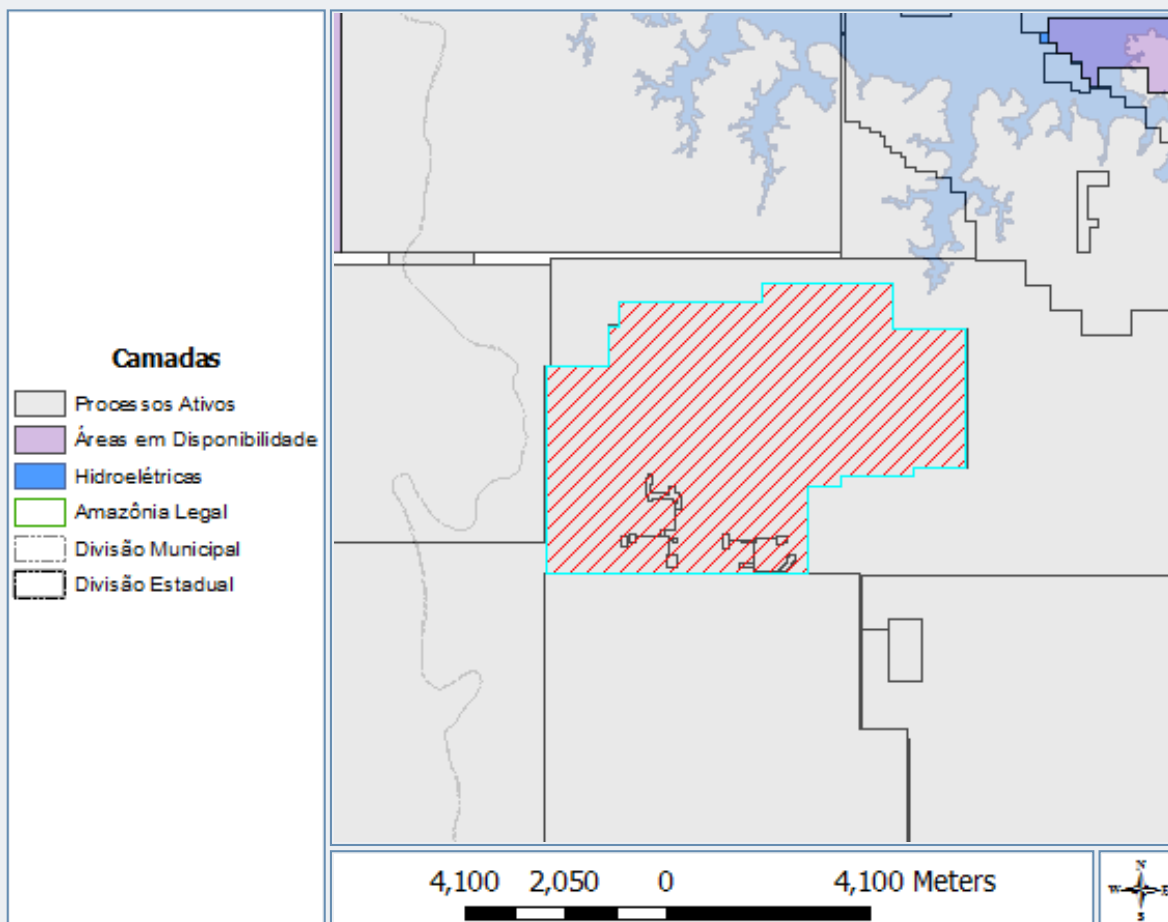
Descrição	Data
236 - AUT PESQ/DOCUMENTO DIVERSO PROTOCOLIZADO	28/08/2015
264 - AUT PESQ/PAGAMENTO TAH EFETUADO	30/07/2015
282 - AUT PESQ/TRANSF DIREITOS -CESSÃO TOTAL EFETIVADA	30/06/2015
281 - AUT PESQ/TRANSF DIREITOS -CESSÃO TOTAL APROVADA	24/06/2015
264 - AUT PESQ/PAGAMENTO TAH EFETUADO	25/07/2014
209 - AUT PESQ/INICIO DE PESQUISA COMUNICADO	10/03/2014
326 - AUT PESQ/PRORROGAÇÃO PRAZO 03 ANOS PUB	17/02/2014
249 - AUT PESQ/TRANSF DIREITOS -CESSÃO TOTAL PROTOCOLIZADA	26/12/2013
255 - AUT PESQ/CUMPRIMENTO EXIGÊNCIA PROTOCOLI	26/11/2012
236 - AUT PESQ/DOCUMENTO DIVERSO PROTOCOLIZADO	05/10/2012
250 - AUT PESQ/EXIGÊNCIA PUBLICADA	27/09/2012
236 - AUT PESQ/DOCUMENTO DIVERSO PROTOCOLIZADO	11/05/2012
621 - AUT PESQ/LICENÇA AMBIENTAL OPERAÇÃO APRESENTADA	27/04/2012
236 - AUT PESQ/DOCUMENTO DIVERSO PROTOCOLIZADO	28/12/2011
236 - AUT PESQ/DOCUMENTO DIVERSO PROTOCOLIZADO	13/12/2011
236 - AUT PESQ/DOCUMENTO DIVERSO PROTOCOLIZADO	21/09/2011
255 - AUT PESQ/CUMPRIMENTO EXIGÊNCIA PROTOCOLI	12/07/2011
250 - AUT PESQ/EXIGÊNCIA PUBLICADA	05/07/2011
236 - AUT PESQ/DOCUMENTO DIVERSO PROTOCOLIZADO	13/05/2011
293 - AUT PESQ/RELATORIO PESQ PARCIAL APRESENTADO	05/05/2011
265 - AUT PESQ/PRORROGAÇÃO PRAZO ALVARÁ SOLICITADO	05/05/2011
264 - AUT PESQ/PAGAMENTO TAH EFETUADO	31/01/2011
282 - AUT PESQ/TRANSF DIREITOS -CESSÃO TOTAL EFETIVADA	21/12/2010
281 - AUT PESQ/TRANSF DIREITOS -CESSÃO TOTAL APROVADA	10/12/2010
249 - AUT PESQ/TRANSF DIREITOS -CESSÃO TOTAL PROTOCOLIZADA	08/11/2010
264 - AUT PESQ/PAGAMENTO TAH EFETUADO	22/01/2010
264 - AUT PESQ/PAGAMENTO TAH EFETUADO	26/01/2009
209 - AUT PESQ/INICIO DE PESQUISA COMUNICADO	07/08/2008
323 - AUT PESQ/ALVARÁ DE PESQUISA 03 ANOS PUBL	09/07/2008
131 - REQ PESQ/EXIGÊNCIA PUBLICADA	17/10/2007
135 - REQ PESQ/CUMPRIMENTO EXIGÊNCIA PROTOCOLI	16/08/2007
100 - REQ PESQ/REQUERIMENTO PESQUISA PROTOCOLIZADO	10/10/2006

**IMPORTANTE:** este serviço possui caráter meramente informativo e, portanto, não dispensa o uso dos instrumentos oficiais pertinentes para produção de efeitos legais. As informações são disponibilizadas no momento e na forma em que são inseridas na base de dados pelos servidores e colaboradores do DNPM.

## Poligonal

Processo: 866.783/2006

Representação gráfica:



## Poligonais:

Área (ha):	3792,05	DATUM:	SIRGAS2000
Cota mínima (m):	0	Cota máxima (m):	0
Latitude do ponto de amarração:	-09°20'48"832	Longitude do ponto de amarração:	-57°03'48"483
Descrição do ponto de amarração:	CONFLUENCIA ESTRADA VELHA COM CÓRREGO SEM NOME	Comprimento do vetor de amarração (m):	1.152,00
Ângulo do vetor de amarração:	00°00'00"295	Rumo do vetor de amarração:	NE

## Vértices:

Latitude	Longitude
-09°20'11"336	-57°03'48"483
-09°17'56"656	-57°03'48"483
-09°17'56"655	-57°03'06"607
-09°17'29"542	-57°03'06"607
-09°17'29"542	-57°02'59"923
-09°17'14"471	-57°02'59"924
-09°17'14"465	-57°01'26"442
-09°17'02"129	-57°01'26"443
-09°17'02"116	-57°00'00"859
-09°17'31"928	-57°00'00"854
-09°17'31"919	-56°59'12"884
-09°19'02"274	-56°59'12"864

	-09°19'02"281	-56°59'47"468
	-09°19'08"302	-56°59'47"467
	-09°19'08"310	-57°00'34"818
	-09°19'14"332	-57°00'34"817
	-09°19'14"335	-57°00'57"264
	-09°20'11"325	-57°00'57"256
	-09°20'11"336	-57°03'48"483

ID: 762D9280-9031-43CD-A0D0-9B2A6A8B36D3

**IMPORTANTE:** este serviço possui caráter meramente informativo e, portanto, não dispensa o uso dos instrumentos oficiais pertinentes para produção de efeitos legais. As informações são disponibilizadas no momento e na forma em que são inseridas na base de dados pelos servidores e colaboradores do DNPM.

## Dados básicos do processo

Número do processo: 850.615/2007

NUP:

Tipo de requerimento: Requerimento de Autorização de Pesquisa

Fase atual: Autorização de Pesquisa

Ativo: Sim

Superintendência: Superintendência / PA

UF: MT, PA

Unidade protocolizadora: PARÁ

Data Protocolo: 06/08/2007 16:11:00

Data Prioridade: 06/08/2007 16:11:00

Pessoas relacionadas:	Tipo de Relação	CPF/CNPJ	Nome	Responsabilidade/Representação	Prazo de Arrendamento	Data de Início	Data Final
	Representante Legal	063.477.038-15	Noboru Okamoto	Procuração		06/08/2007	
	Responsável Técnico	076.841.658-28	Cássia Yoko Gomi	Plano de Pesquisa		06/08/2007	
	Titular\Requerente	42.416.651/0001-07	Votorantim Metais Zinco S A			06/08/2007	

Número do processo de Cadastro da Empresa: 000.826/2004

Títulos:	Número	Descrição	Tipo do Título	Situação do Título	Data de publicação	Data Vencimento
	7397	APU3 AUT PESQ/ALVARÁ DE PESQUISA 03 ANOS PUB	Alvará de Pesquisa	Outorgado	14/07/2008	14/07/2011

## Substâncias:

Nome	Tipo de uso	Data de início	Data final	Motivo de encerramento
MINÉRIO DE ZINCO	Industrial	06/08/2007		

## Municípios:

Nome
PARANAÍTA /MT
JACAREACANGA /PA

Condição de propriedade do solo:

Tipo
Propriedade de terceiros

## Processos associados:

Nenhum processo associado.

## Documentos que compõem o processo:

Documento	Data de protocolo
Memorial descritivo	01/08/2007
Planta de situação da área	01/08/2007
Plano dos trabalhos de pesquisa	01/08/2007
Orçamento de pesquisa	01/08/2007

Cronograma de pesquisa	01/08/2007
Prova de recolhimento de emolumentos	01/08/2007
A.R.T. do plano de pesquisa	01/08/2007
A.R.T. do memorial descritivo	01/08/2007
A.R.T. da planta de situação/detalhe	01/08/2007

## Eventos:

Descrição	Data
114 - AUT PESQ/HOMOLOGA DESISTENCIA PRORROGAÇÃO PRAZO ALV	24/06/2015
236 - AUT PESQ/DOCUMENTO DIVERSO PROTOCOLIZADO	19/05/2015
227 - AUT PESQ/PAGAMENTO MULTA EFETUADO	11/05/2015
224 - AUT PESQ/AUTO INFRAÇÃO MULTA PUBLICADA	09/04/2015
236 - AUT PESQ/DOCUMENTO DIVERSO PROTOCOLIZADO	19/12/2013
236 - AUT PESQ/DOCUMENTO DIVERSO PROTOCOLIZADO	21/09/2011
236 - AUT PESQ/DOCUMENTO DIVERSO PROTOCOLIZADO	21/09/2011
293 - AUT PESQ/RELATORIO PESQ PARCIAL APRESENTADO	06/05/2011
265 - AUT PESQ/PRORROGAÇÃO PRAZO ALVARÁ SOLICITADO	06/05/2011
240 - AUT PESQ/DEFESA APRESENTADA	21/03/2011
224 - AUT PESQ/AUTO INFRAÇÃO MULTA PUBLICADA	22/02/2011
264 - AUT PESQ/PAGAMENTO TAH EFETUADO	23/12/2010
264 - AUT PESQ/PAGAMENTO TAH EFETUADO	29/01/2010
264 - AUT PESQ/PAGAMENTO TAH EFETUADO	08/12/2008
323 - AUT PESQ/ALVARÁ DE PESQUISA 03 ANOS PUBL	14/07/2008
100 - REQ PESQ/REQUERIMENTO PESQUISA PROTOCOLIZADO	06/08/2007

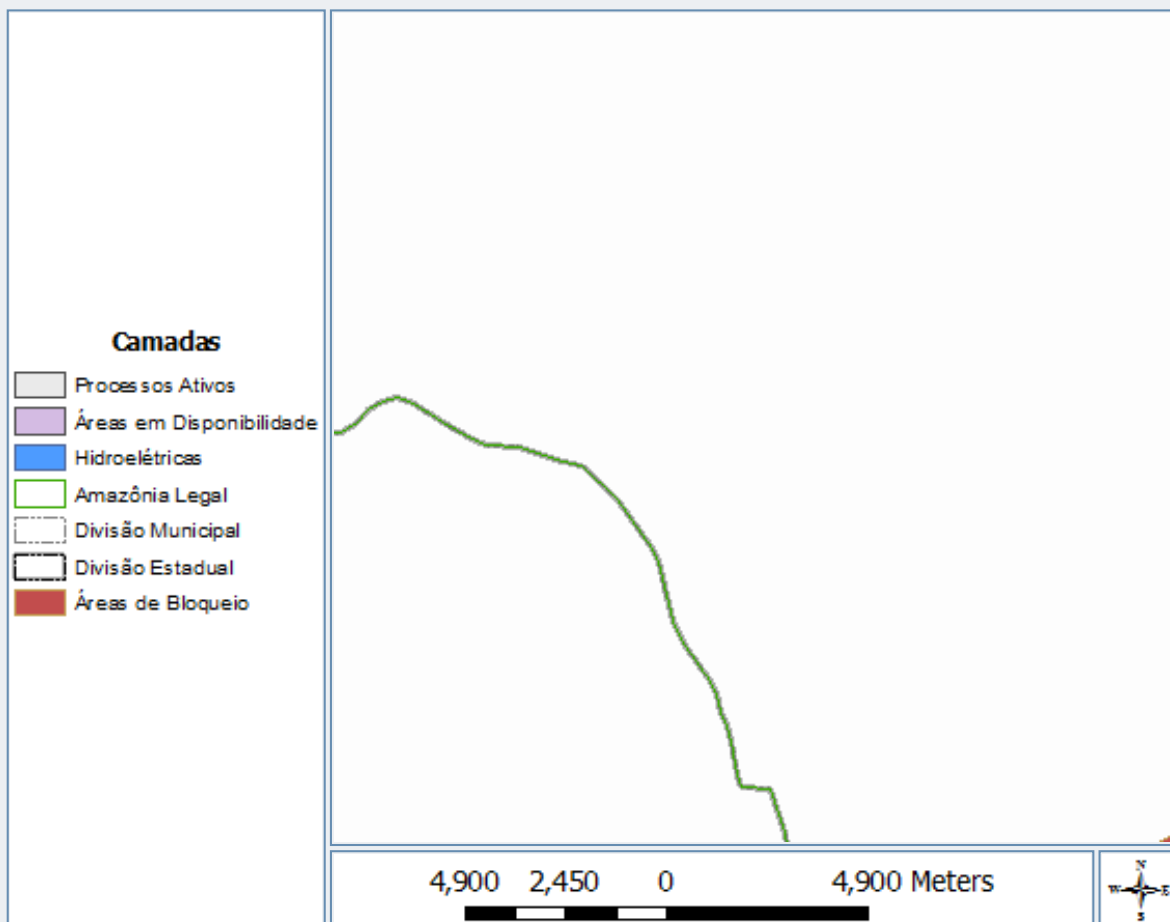
**IMPORTANTE:** este serviço possui caráter meramente informativo e, portanto, não dispensa o uso dos instrumentos oficiais pertinentes para produção de efeitos legais. As informações são disponibilizadas no momento e na forma em que são inseridas na base de dados pelos servidores e colaboradores do DNPM.



## Poligonal

Processo: 850.615/2007

Representação gráfica:



## Poligonais:

Área (ha):	9513,53	DATUM:	SIRGAS2000
Cota mínima (m):	0	Cota máxima (m):	0
Latitude do ponto de amarração:	-09°11'35"430	Longitude do ponto de amarração:	-56°49'39"477
Descrição do ponto de amarração:	PA = Vértice 1 da Poligonal	Comprimento do vetor de amarração (m):	0,00
Ângulo do vetor de amarração:	00°00'00"000	Rumo do vetor de amarração:	N

## Vértices:

Latitude	Longitude
-09°11'35"430	-56°49'39"477
-09°11'35"390	-56°44'11"903
-09°16'30"481	-56°44'11"828
-09°16'30"502	-56°45'49"962
-09°17'00"903	-56°45'49"957
-09°17'00"923	-56°49'39"478
-09°15'45"208	-56°49'39"477
-09°15'45"208	-56°49'34"999
-09°16'01"479	-56°49'34"999
-09°16'01"479	-56°49'02"235
-09°16'17"753	-56°49'02"234
-09°16'17"752	-56°48'45"852
-09°16'34"027	-56°48'45"851
-09°16'34"026	-56°48'29"469

	-09°16'01"477	-56°48'29"470
	-09°16'01"478	-56°48'45"853
	-09°15'45"204	-56°48'45"853
	-09°15'45"204	-56°49'02"235
	-09°15'28"930	-56°49'02"236
	-09°15'28"930	-56°49'39"478
	-09°11'35"430	-56°49'39"477

ID: 58787B78-E5C0-41B7-9EC2-240E8D000348

**IMPORTANTE:** este serviço possui caráter meramente informativo e, portanto, não dispensa o uso dos instrumentos oficiais pertinentes para produção de efeitos legais. As informações são disponibilizadas no momento e na forma em que são inseridas na base de dados pelos servidores e colaboradores do DNPM.

## Dados básicos do processo

Número do processo: 866.887/2007

NUP:

Tipo de requerimento: Requerimento de Autorização de Pesquisa

Fase atual: Autorização de Pesquisa

Ativo: Sim

Superintendência: Superintendência / MT

UF: PA, MT

Unidade protocolizadora: MATO GROSSO

Data Protocolo: 02/08/2007 15:41:00

Data Prioridade: 02/08/2007 15:41:00

Pessoas relacionadas:	Tipo de Relação	CPF/CNPJ	Nome	Responsabilidade/Representação	Prazo de Arrendamento	Data de Início	Data Final
	Responsável Técnico	076.841.658-28	Cássia Yoko Gomi	Plano de Pesquisa		02/08/2007	
	Representante Legal	063.477.038-15	Noboru Okamoto	Procuração		02/08/2007	
	Titular\Requerente	42.416.651/0001-07	Votorantim Metais Zinco S A			02/08/2007	

Número do processo de Cadastro da Empresa: 000.826/2004

Títulos:	Número	Descrição	Tipo do Título	Situação do Título	Data de publicação	Data Vencimento
	0	APR3 AUT PESQ/PRORROGAÇÃO PRAZO 03 ANOS PUBL	Alvará de Pesquisa	Prorrogado	01/09/2011	01/09/2014
	14779	APU3 AUT PESQ/ALVARÁ DE PESQUISA 03 ANOS PUB	Alvará de Pesquisa	Outorgado	23/01/2008	23/01/2011

## Substâncias:

Nome	Tipo de uso	Data de início	Data final	Motivo de encerramento
MINÉRIO DE ZINCO	Industrial	02/08/2007		

## Municípios:

Nome
JACAREACANGA /PA
PARANAÍTA /MT

Condição de propriedade do solo:

Tipo
Propriedade de terceiros

## Processos associados:

Nenhum processo associado.

## Documentos que compõem o processo:

Documento	Data de protocolo
Memorial descritivo	31/07/2007

Planta de situação da área	31/07/2007
Plano dos trabalhos de pesquisa	31/07/2007
Orçamento de pesquisa	31/07/2007
Cronograma de pesquisa	31/07/2007
Prova de recolhimento de emolumentos	31/07/2007
A.R.T. do plano de pesquisa	31/07/2007
A.R.T. do memorial descritivo	31/07/2007
A.R.T. da planta de situação/detalhe	31/07/2007

## Eventos:

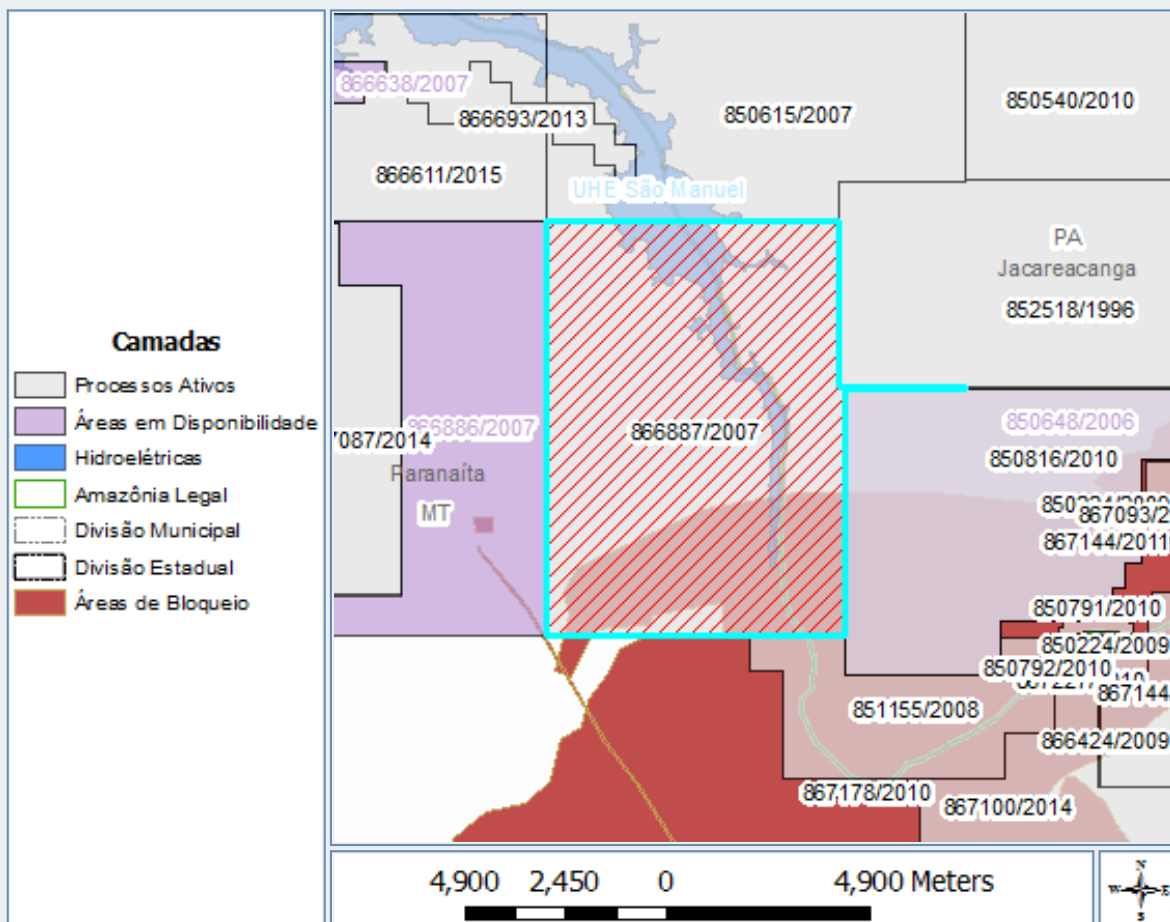
Descrição	Data
318 - AUT PESQ/RELATORIO PESQ NÃO APV ART 30 II CM PUB	26/08/2014
795 - AUT PESQ/RELATORIO PESQ NEGATIVO APRESENTADO	29/08/2013
1974 - SUSPENSÃO DE ANALISE- CONFLITO PROJ ENERGETICO	27/03/2013
236 - AUT PESQ/DOCUMENTO DIVERSO PROTOCOLIZADO	14/03/2013
227 - AUT PESQ/PAGAMENTO MULTA EFETUADO	06/02/2013
224 - AUT PESQ/AUTO INFRAÇÃO MULTA PUBLICADA	28/01/2013
264 - AUT PESQ/PAGAMENTO TAH EFETUADO	04/12/2012
264 - AUT PESQ/PAGAMENTO TAH EFETUADO	31/01/2012
209 - AUT PESQ/INICIO DE PESQUISA COMUNICADO	31/10/2011
209 - AUT PESQ/INICIO DE PESQUISA COMUNICADO	13/10/2011
236 - AUT PESQ/DOCUMENTO DIVERSO PROTOCOLIZADO	21/09/2011
326 - AUT PESQ/PRORROGAÇÃO PRAZO 03 ANOS PUB	01/09/2011
236 - AUT PESQ/DOCUMENTO DIVERSO PROTOCOLIZADO	21/03/2011
293 - AUT PESQ/RELATORIO PESQ PARCIAL APRESENTADO	10/01/2011
265 - AUT PESQ/PRORROGAÇÃO PRAZO ALVARÁ SOLICITADO	10/01/2011
293 - AUT PESQ/RELATORIO PESQ PARCIAL APRESENTADO	17/11/2010
265 - AUT PESQ/PRORROGAÇÃO PRAZO ALVARÁ SOLICITADO	17/11/2010
264 - AUT PESQ/PAGAMENTO TAH EFETUADO	16/07/2010
264 - AUT PESQ/PAGAMENTO TAH EFETUADO	15/12/2008
264 - AUT PESQ/PAGAMENTO TAH EFETUADO	29/07/2008
323 - AUT PESQ/ALVARÁ DE PESQUISA 03 ANOS PUBL	23/01/2008
100 - REQ PESQ/REQUERIMENTO PESQUISA PROTOCOLIZADO	02/08/2007

**IMPORTANTE:** este serviço possui caráter meramente informativo e, portanto, não dispensa o uso dos instrumentos oficiais pertinentes para produção de efeitos legais. As informações são disponibilizadas no momento e na forma em que são inseridas na base de dados pelos servidores e colaboradores do DNPM.

## Poligonal

Processo: 866.887/2007

Representação gráfica:



## Poligonais:

Área (ha):	7089,98	DATUM:	SIRGAS2000
Cota mínima (m):	0	Cota máxima (m):	0
Latitude do ponto de amarração:	-09°19'11"513	Longitude do ponto de amarração:	-56°44'11"686
Descrição do ponto de amarração:	Ponto de Amarração coincidente com o primeiro vértice (estudo de áreas)	Comprimento do vetor de amarração (m):	0,00
Ângulo do vetor de amarração:	00°00'00"000	Rumo do vetor de amarração:	N

## Vértices:

Latitude	Longitude
-09°19'11"513	-56°44'11"686
-09°19'12"101	-56°44'11"686
-09°19'12"066	-56°45'45"244
-09°22'26"490	-56°45'45"369
-09°22'26"520	-56°49'39"378
-09°17'01"065	-56°49'39"378
-09°17'01"032	-56°49'39"378
-09°17'01"003	-56°45'50"014
-09°19'11"487	-56°45'50"081
-09°19'11"513	-56°44'11"686

ID:

511E4690-F864-4F38-9653-6DA89BD33DFD

**IMPORTANTE:** este serviço possui caráter meramente informativo e, portanto, não dispensa o uso dos instrumentos oficiais pertinentes para produção de efeitos legais. As informações são disponibilizadas no momento e na forma em que são inseridas na base de dados pelos servidores e colaboradores do DNPM.

## Dados básicos do processo

Número do processo: 850.614/2007

NUP:

Tipo de requerimento: Requerimento de Autorização de Pesquisa

Fase atual: Autorização de Pesquisa

Ativo: Sim

Superintendência: Superintendência / PA

UF: MT, PA

Unidade protocolizadora: PARÁ

Data Protocolo: 06/08/2007 16:07:00

Data Prioridade: 06/08/2007 16:07:00

Pessoas relacionadas:	Tipo de Relação	CPF/CNPJ	Nome	Responsabilidade/Representação	Prazo de Arrendamento	Data de Início	Data Final
	Responsável Técnico	076.841.658-28	Cássia Yoko Gomi	Plano de Pesquisa		06/08/2007	
	Representante Legal	063.477.038-15	Noboru Okamoto	Procuração		06/08/2007	
	Titular\Requerente	42.416.651/0001-07	Votorantim Metais Zinco S A			06/08/2007	

Número do processo de Cadastro da Empresa: 000.826/2004

Títulos:	Número	Descrição	Tipo do Título	Situação do Título	Data de publicação	Data Vencimento
	7396	APU3 AUT PESQ/ALVARÁ DE PESQUISA 03 ANOS PUB	Alvará de Pesquisa	Outorgado	14/07/2008	14/07/2011

## Substâncias:

Nome	Tipo de uso	Data de início	Data final	Motivo de encerramento
MINÉRIO DE ZINCO	Industrial	06/08/2007		

## Municípios:

Nome
PARANAÍTA /MT
JACAREACANGA /PA

Condição de propriedade do solo:

Tipo
Propriedade de terceiros

## Processos associados:

Nenhum processo associado.

## Documentos que compõem o processo:

Documento	Data de protocolo
Memorial descritivo	01/08/2007
Planta de situação da área	01/08/2007
Plano dos trabalhos de pesquisa	01/08/2007
Orçamento de pesquisa	01/08/2007

Cronograma de pesquisa	01/08/2007
Prova de recolhimento de emolumentos	01/08/2007
A.R.T. do plano de pesquisa	01/08/2007
A.R.T. do memorial descritivo	01/08/2007
A.R.T. da planta de situação/detalhe	01/08/2007

## Eventos:

Descrição	Data
114 - AUT PESQ/HOMOLOGA DESISTENCIA PRORROGAÇÃO PRAZO ALV	24/06/2015
236 - AUT PESQ/DOCUMENTO DIVERSO PROTOCOLIZADO	19/05/2015
227 - AUT PESQ/PAGAMENTO MULTA EFETUADO	11/05/2015
224 - AUT PESQ/AUTO INFRAÇÃO MULTA PUBLICADA	09/04/2015
236 - AUT PESQ/DOCUMENTO DIVERSO PROTOCOLIZADO	19/12/2013
236 - AUT PESQ/DOCUMENTO DIVERSO PROTOCOLIZADO	21/09/2011
293 - AUT PESQ/RELATORIO PESQ PARCIAL APRESENTADO	06/05/2011
265 - AUT PESQ/PRORROGAÇÃO PRAZO ALVARÁ SOLICITADO	06/05/2011
240 - AUT PESQ/DEFESA APRESENTADA	21/03/2011
224 - AUT PESQ/AUTO INFRAÇÃO MULTA PUBLICADA	22/02/2011
264 - AUT PESQ/PAGAMENTO TAH EFETUADO	23/12/2010
264 - AUT PESQ/PAGAMENTO TAH EFETUADO	29/01/2010
264 - AUT PESQ/PAGAMENTO TAH EFETUADO	08/12/2008
323 - AUT PESQ/ALVARÁ DE PESQUISA 03 ANOS PUBL	14/07/2008
100 - REQ PESQ/REQUERIMENTO PESQUISA PROTOCOLIZADO	06/08/2007

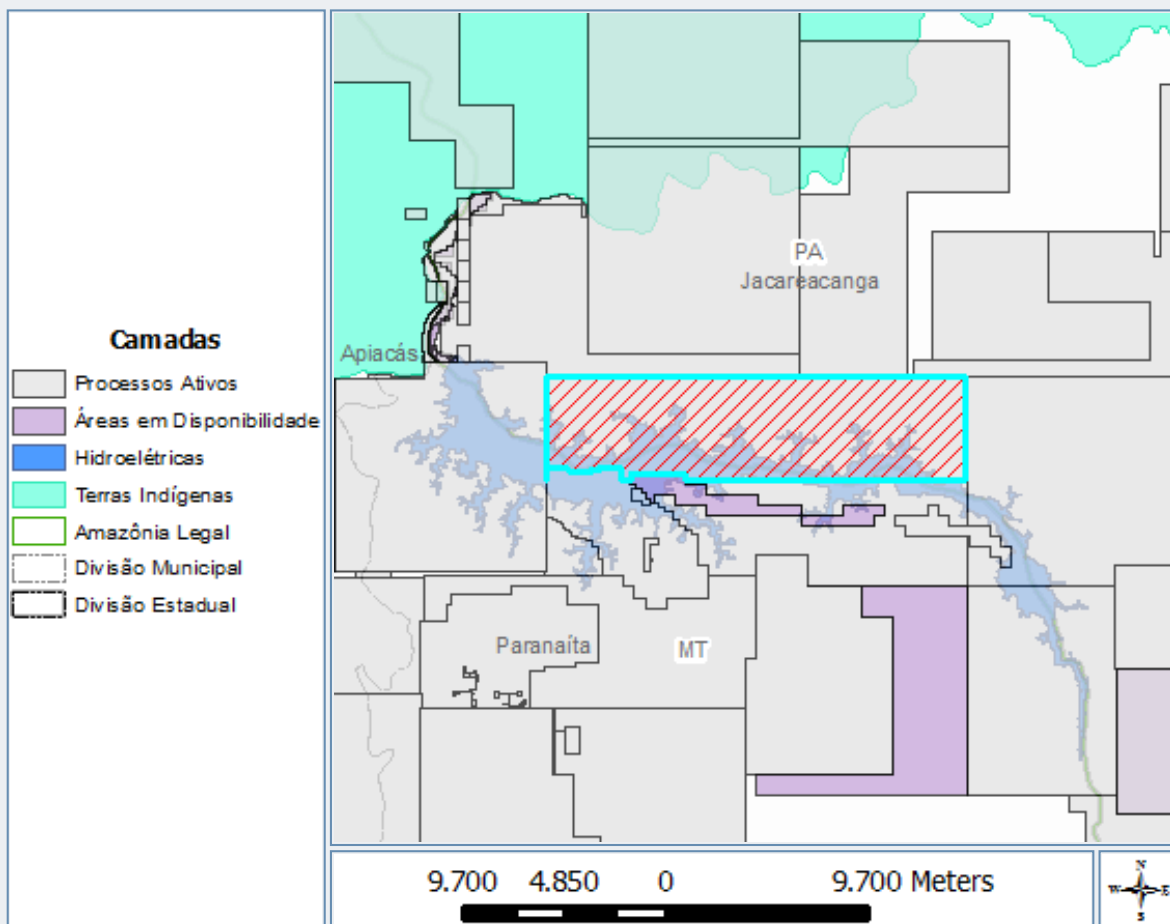
**IMPORTANTE:** este serviço possui caráter meramente informativo e, portanto, não dispensa o uso dos instrumentos oficiais pertinentes para produção de efeitos legais. As informações são disponibilizadas no momento e na forma em que são inseridas na base de dados pelos servidores e colaboradores do DNPM.



## Poligonal

Processo: 850.614/2007

Representação gráfica:



## Poligonais:

Área (ha):	9736,9	DATUM:	SIRGAS2000
Cota mínima (m):	0	Cota máxima (m):	0
Latitude do ponto de amarração:	-09°11'35"430	Longitude do ponto de amarração:	-56°49'39"477
Descrição do ponto de amarração:	PA = Vértice 1 da Poligonal	Comprimento do vetor de amarração (m):	0,00
Ângulo do vetor de amarração:	00°00'00"000	Rumo do vetor de amarração:	N

## Vértices:

Latitude	Longitude
-09°11'35"430	-56°49'39"477
-09°14'18"182	-56°49'39"477
-09°14'18"107	-56°56'57"299
-09°14'07"516	-56°56'57"295
-09°14'07"485	-56°58'19"198
-09°14'18"077	-56°58'19"203
-09°14'18"075	-56°58'24"284
-09°14'17"492	-56°58'24"284
-09°14'17"487	-56°58'37"389
-09°13'57"957	-56°58'37"380
-09°13'57"943	-56°59'10"141
-09°14'01"195	-56°59'10"143
-09°14'01"192	-56°59'16"695
-09°14'02"819	-56°59'16"696

	-09°14'02"816	-56°59'23"248
	-09°14'06"071	-56°59'23"249
	-09°14'06"056	-56°59'56"010
	-09°14'02"804	-56°59'56"009
	-09°14'02"803	-56°59'59"285
	-09°13'59"548	-56°59'59"283
	-09°13'59"532	-57°00'32"044
	-09°14'18"016	-57°00'32"054
	-09°14'18"015	-57°00'34"599
	-09°11'35"264	-57°00'34"516
	-09°11'35"430	-56°49'39"477

ID: 89BE525B-D4CB-49AC-B4DA-22D6F836A998

**IMPORTANTE:** este serviço possui caráter meramente informativo e, portanto, não dispensa o uso dos instrumentos oficiais pertinentes para produção de efeitos legais. As informações são disponibilizadas no momento e na forma em que são inseridas na base de dados pelos servidores e colaboradores do DNPM.

## Dados básicos do processo

Número do processo: 867.404/2010

NUP:

Tipo de requerimento: Requerimento de Disponibilidade para pesquisa

Fase atual: Autorização de Pesquisa

Ativo: Sim

Superintendência: Superintendência / MT

UF: MT

Unidade protocolizadora: MATO GROSSO

Data Protocolo: 06/12/2010 12:15:00

Data Prioridade: 05/05/2008 10:36:00

## Pessoas relacionadas:

Tipo de Relação	CPF/CNPJ	Nome	Responsabilidade/Representação	Prazo de Arrendamento	Data de Início	Data Final
Titular\Requerente	12.527.781/0001-56	Apiacás Mineração Ltda			05/03/2012	
Representante Legal	151.481.300-91	Alvaro Pizzato Quadros			06/12/2010	
Responsável Técnico	567.157.651-20	Elaine Bernadete Ganzer			06/12/2010	
Titular\Requerente	00.802.905/0001-85	Geomin Geologia e Mineração Ltda			06/12/2010	04/03/2012

## Número do processo de Cadastro da Empresa:

961.986/2010

## Títulos:

Número	Descrição	Tipo do Título	Situação do Título	Data de publicação	Data Vencimento
0	APR3 AUT PESQ/PRORROGAÇÃO PRAZO 03 ANOS PUBL	Alvará de Pesquisa	Prorrogado	29/09/2015	29/09/2018
1385	APU3 AUT PESQ/ALVARÁ DE PESQUISA 03 ANOS PUB	Alvará de Pesquisa	Outorgado	10/02/2011	10/02/2014

## Substâncias:

Nome	Tipo de uso	Data de início	Data final	Motivo de encerramento
MINÉRIO DE OURO	Industrial	06/12/2010		

## Municípios:

Nome
PARANAÍTA /MT

## Condição de propriedade do solo:

Tipo
Propriedade de terceiros

## Processos associados:

Processo	Titular	Tipo de associação	Data da associação	Data da desassociação	Processo Original	Observação
----------	---------	--------------------	--------------------	-----------------------	-------------------	------------

867.404/2010	Apiacás Mineração Ltda	Disponibilidade	06/12/2010		866.311/2008 *
--------------	---------------------------	-----------------	------------	--	----------------

## Documentos que compõem o processo:

Documento	Data de protocolo
Plano dos trabalhos de pesquisa	06/12/2010
Prova de recolhimento de emolumentos	06/12/2010
A.R.T. do plano de pesquisa	06/12/2010

## Eventos:

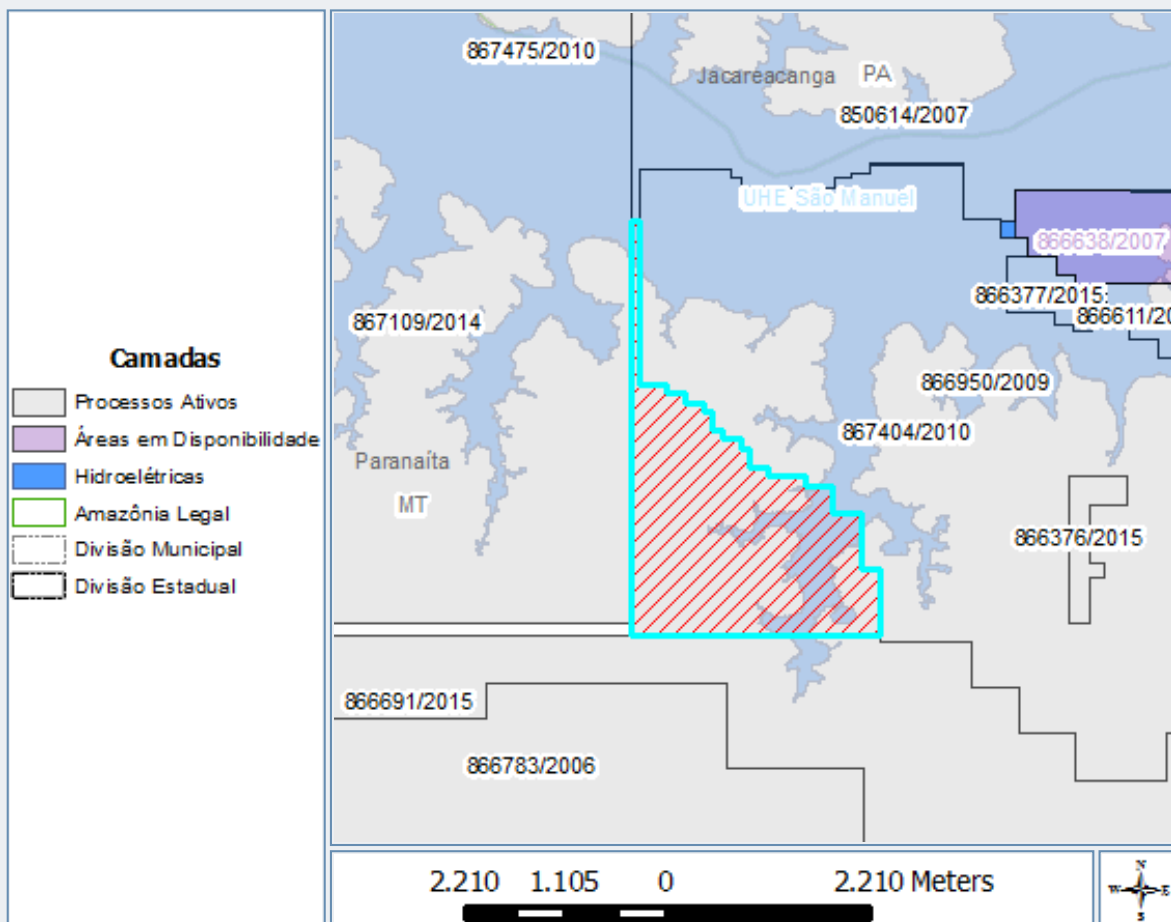
Descrição	Data
209 - AUT PESQ/INICIO DE PESQUISA COMUNICADO	15/10/2015
326 - AUT PESQ/PRORROGAÇÃO PRAZO 03 ANOS PUB	29/09/2015
249 - AUT PESQ/TRANSF DIREITOS -CESSÃO TOTAL PROTOCOLIZADA	26/12/2013
293 - AUT PESQ/RELATORIO PESQ PARCIAL APRESENTADO	11/12/2013
265 - AUT PESQ/PRORROGAÇÃO PRAZO ALVARÁ SOLICITADO	11/12/2013
264 - AUT PESQ/PAGAMENTO TAH EFETUADO	23/07/2013
264 - AUT PESQ/PAGAMENTO TAH EFETUADO	31/07/2012
236 - AUT PESQ/DOCUMENTO DIVERSO PROTOCOLIZADO	14/05/2012
282 - AUT PESQ/TRANSF DIREITOS -CESSÃO TOTAL EFETIVADA	14/03/2012
281 - AUT PESQ/TRANSF DIREITOS -CESSÃO TOTAL APROVADA	05/03/2012
236 - AUT PESQ/DOCUMENTO DIVERSO PROTOCOLIZADO	28/12/2011
236 - AUT PESQ/DOCUMENTO DIVERSO PROTOCOLIZADO	13/12/2011
264 - AUT PESQ/PAGAMENTO TAH EFETUADO	02/09/2011
642 - AUT PESQ/PAGAMENTO MULTA EFETUADO-TAH	02/09/2011
635 - AUT PESQ/AUTO INFRAÇÃO MULTA-TAH	18/08/2011
249 - AUT PESQ/TRANSF DIREITOS -CESSÃO TOTAL PROTOCOLIZADA	04/08/2011
209 - AUT PESQ/INICIO DE PESQUISA COMUNICADO	17/03/2011
323 - AUT PESQ/ALVARÁ DE PESQUISA 03 ANOS PUBL	10/02/2011
100 - REQ PESQ/REQUERIMENTO PESQUISA PROTOCOLIZADO	06/12/2010

**IMPORTANTE:** este serviço possui caráter meramente informativo e, portanto, não dispensa o uso dos instrumentos oficiais pertinentes para produção de efeitos legais. As informações são disponibilizadas no momento e na forma em que são inseridas na base de dados pelos servidores e colaboradores do DNPM.

## Poligonal

Processo: 867.404/2010

Representação gráfica:



## Poligonais:

Área (ha):	538,62	DATUM:	SIRGAS2000
Cota mínima (m):	0	Cota máxima (m):	0
Latitude do ponto de amarração:	-09°16'44"995	Longitude do ponto de amarração:	-56°59'06"877
Descrição do ponto de amarração:	Ponto de amarração	Comprimento do vetor de amarração (m):	0,00
Ângulo do vetor de amarração:	00°00'00"000	Rumo do vetor de amarração:	N

## Vértices:

Latitude	Longitude
-09°16'44"995	-56°59'06"877
-09°16'21"163	-56°59'06"877
-09°16'21"163	-56°59'13"429
-09°16'01"634	-56°59'13"429
-09°16'01"634	-56°59'23"259
-09°15'51"869	-56°59'23"258
-09°15'51"869	-56°59'33"088
-09°15'48"614	-56°59'33"087
-09°15'48"614	-56°59'46"193
-09°15'45"359	-56°59'46"193
-09°15'45"359	-56°59'52"746
-09°15'38"849	-56°59'52"745
-09°15'38"849	-56°59'56"022
-09°15'35"594	-56°59'56"022

		-09°15'35"594	-57°00'02"574
		-09°15'32"339	-57°00'02"574
		-09°15'32"339	-57°00'05"850
		-09°15'25"829	-57°00'05"850
		-09°15'25"829	-57°00'09"126
		-09°15'22"574	-57°00'09"126
		-09°15'22"574	-57°00'15"679
		-09°15'19"319	-57°00'15"679
		-09°15'19"318	-57°00'22"232
		-09°15'16"063	-57°00'22"232
		-09°15'16"063	-57°00'32"061
		-09°14'18"167	-57°00'32"056
		-09°14'18"167	-57°00'34"540
		-09°16'40"598	-57°00'34"550
		-09°16'40"598	-57°00'34"685
		-09°16'44"992	-57°00'34"685
		-09°16'44"995	-56°59'06"877

ID: A686C5F5-1028-4905-8217-613726446429

**IMPORTANTE:** este serviço possui caráter meramente informativo e, portanto, não dispensa o uso dos instrumentos oficiais pertinentes para produção de efeitos legais. As informações são disponibilizadas no momento e na forma em que são inseridas na base de dados pelos servidores e colaboradores do DNPM.

## Dados básicos do processo

Número do processo: 866.950/2009

NUP:

Tipo de requerimento: Requerimento de Autorização de Pesquisa

Fase atual: Autorização de Pesquisa

Ativo: Sim

Superintendência: Superintendência / MT

UF: MT

Unidade protocolizadora: MATO GROSSO

Data Protocolo: 29/12/2009 09:54:00

Data Prioridade: 29/12/2009 09:53:41

## Pessoas relacionadas:

Tipo de Relação	CPF/CNPJ	Nome	Responsabilidade/Representação	Prazo de Arrendamento	Data de Início	Data Final
Titular/Requerente	00.802.905/0001-85	Geomin Geologia e Mineração Ltda			30/06/2015	
Representante Legal	618.537.801-97	Carlos José Fernandes			29/12/2009	
Responsável Técnico	618.537.801-97	Carlos José Fernandes			29/12/2009	
Titular/Requerente	12.527.781/0001-56	Apiacás Mineração Ltda			10/12/2010	29/06/2015
Titular/Requerente	00.802.905/0001-85	Geomin Geologia e Mineração Ltda			29/12/2009	09/12/2010

## Número do processo de Cadastro da Empresa:

966.007/1995

## Títulos:

Número	Descrição	Tipo do Título	Situação do Título	Data de publicação	Data Vencimento
0	APR3 AUT PESQ/PRORROGAÇÃO PRAZO 03 ANOS PUBL	Alvará de Pesquisa	Prorrogado	17/02/2014	17/02/2017
2669	APU3 AUT PESQ/ALVARÁ DE PESQUISA 03 ANOS PUB	Alvará de Pesquisa	Outorgado	24/03/2010	24/03/2013

## Substâncias:

Nome	Tipo de uso	Data de início	Data final	Motivo de encerramento
MINÉRIO DE OURO	Industrial	29/12/2009		

## Municípios:

Nome
PARANAÍTA /MT

## Condição de propriedade do

Tipo

solo:	Propriedade de terceiros	
Processos associados:		
Nenhum processo associado.		
Documentos que compõem o processo:		
<b>Documento</b>	<b>Data de protocolo</b>	
Memorial descritivo	29/12/2009	
Planta de situação da área	29/12/2009	
Plano dos trabalhos de pesquisa	29/12/2009	
Orçamento de pesquisa	29/12/2009	
Cronograma de pesquisa	29/12/2009	
Prova de recolhimento de emolumentos	29/12/2009	
A.R.T. do plano de pesquisa	29/12/2009	
A.R.T. do memorial descritivo	29/12/2009	
A.R.T. da planta de situação/detalhe	29/12/2009	
Eventos:		
<b>Descrição</b>	<b>Data</b>	
236 - AUT PESQ/DOCUMENTO DIVERSO PROTOCOLIZADO	28/08/2015	
264 - AUT PESQ/PAGAMENTO TAH EFETUADO	30/07/2015	
236 - AUT PESQ/DOCUMENTO DIVERSO PROTOCOLIZADO	23/07/2015	
282 - AUT PESQ/TRANSF DIREITOS -CESSÃO TOTAL EFETIVADA	30/06/2015	
281 - AUT PESQ/TRANSF DIREITOS -CESSÃO TOTAL APROVADA	24/06/2015	
264 - AUT PESQ/PAGAMENTO TAH EFETUADO	25/07/2014	
209 - AUT PESQ/INICIO DE PESQUISA COMUNICADO	10/03/2014	
326 - AUT PESQ/PRORROGAÇÃO PRAZO 03 ANOS PUB	17/02/2014	
249 - AUT PESQ/TRANSF DIREITOS -CESSÃO TOTAL PROTOCOLIZADA	26/12/2013	
293 - AUT PESQ/RELATORIO PESQ PARCIAL APRESENTADO	21/01/2013	
265 - AUT PESQ/PRORROGAÇÃO PRAZO ALVARÁ SOLICITADO	21/01/2013	
264 - AUT PESQ/PAGAMENTO TAH EFETUADO	31/07/2012	
236 - AUT PESQ/DOCUMENTO DIVERSO PROTOCOLIZADO	11/05/2012	
667 - PARCELAMENTO MULTA QUITADO	30/03/2012	
654 - AUT PESQ/PARCELAMENTO TAH QUITADO	29/03/2012	
641 - AUT PESQ/MULTA APLICADA-TAH	06/01/2012	
236 - AUT PESQ/DOCUMENTO DIVERSO PROTOCOLIZADO	28/12/2011	
236 - AUT PESQ/DOCUMENTO DIVERSO PROTOCOLIZADO	13/12/2011	
236 - AUT PESQ/DOCUMENTO DIVERSO PROTOCOLIZADO	21/09/2011	
635 - AUT PESQ/AUTO INFRAÇÃO MULTA-TAH	18/08/2011	
282 - AUT PESQ/TRANSF DIREITOS -CESSÃO TOTAL EFETIVADA	21/12/2010	
281 - AUT PESQ/TRANSF DIREITOS -CESSÃO TOTAL APROVADA	10/12/2010	
249 - AUT PESQ/TRANSF DIREITOS -CESSÃO TOTAL PROTOCOLIZADA	08/11/2010	
264 - AUT PESQ/PAGAMENTO TAH EFETUADO	28/07/2010	
209 - AUT PESQ/INICIO DE PESQUISA COMUNICADO	19/04/2010	
323 - AUT PESQ/ALVARÁ DE PESQUISA 03 ANOS PUBL	24/03/2010	
100 - REQ PESQ/REQUERIMENTO PESQUISA PROTOCOLIZADO	29/12/2009	

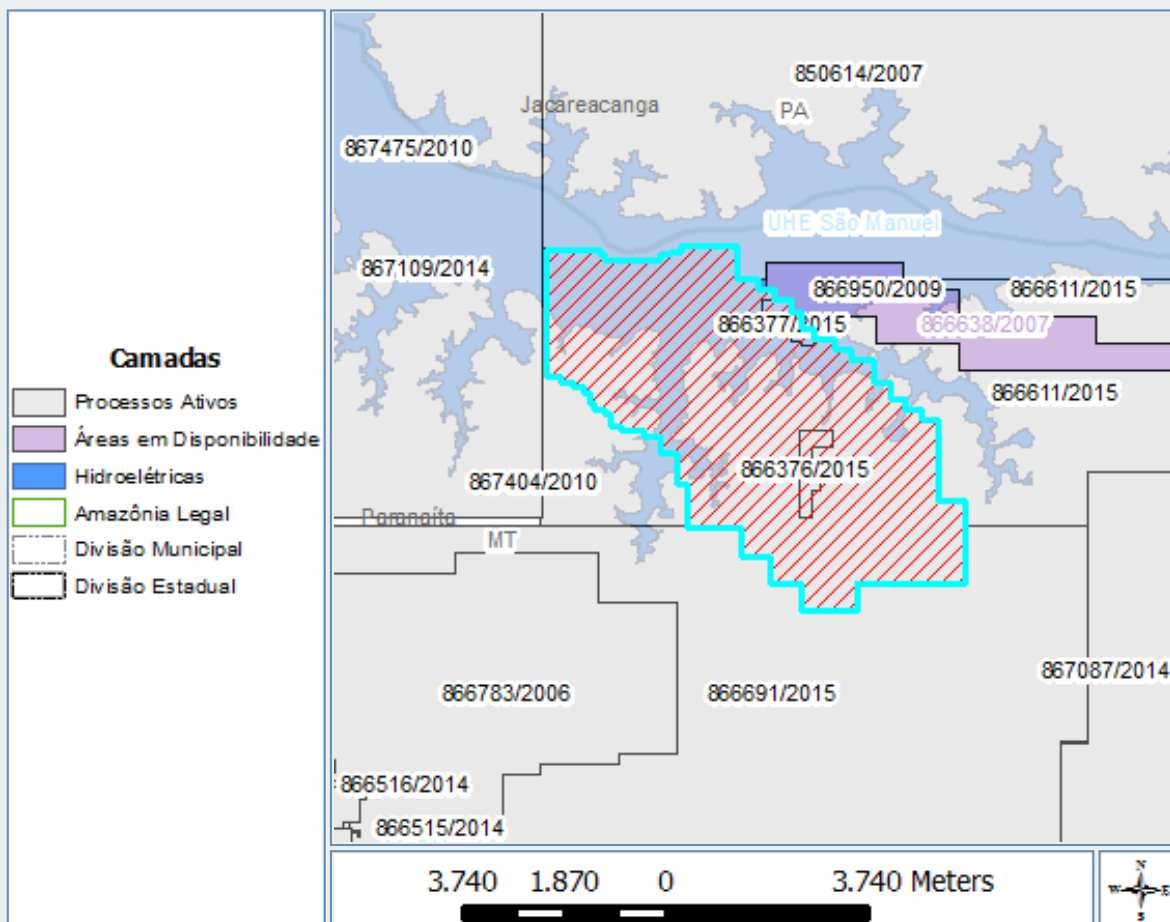
**IMPORTANTE:** este serviço possui caráter meramente informativo e, portanto, não dispensa o uso dos instrumentos oficiais pertinentes para produção de efeitos legais. As informações são disponibilizadas no momento e na forma em que são inseridas na base de dados pelos servidores e colaboradores do DNPM.



## Poligonal

Processo: 866.950/2009

Representação gráfica:



## Poligonais:

Área (ha):	2958,18	DATUM:	SIRGAS2000
Cota mínima (m):	0	Cota máxima (m):	0
Latitude do ponto de amarração:	-09°13'58"068	Longitude do ponto de amarração:	-56°58'37"380
Descrição do ponto de amarração:	Ponto de Amarração coincidente com o primeiro vértice (estudo de áreas)	Comprimento do vetor de amarração (m):	0,00
Ângulo do vetor de amarração:	00°00'00"000	Rumo do vetor de amarração:	N

## Vértices:

Latitude	Longitude
-09°13'58"068	-56°58'37"380
-09°14'17"487	-56°58'37"389
-09°14'17"487	-56°58'37"361
-09°14'17"599	-56°58'37"361
-09°14'17"599	-56°58'24"284
-09°14'18"075	-56°58'24"284
-09°14'18"075	-56°58'24"257
-09°14'24"109	-56°58'24"257
-09°14'24"109	-56°58'14"429
-09°14'30"619	-56°58'14"429
-09°14'30"619	-56°58'04"600
-09°14'37"129	-56°58'04"600

-09°14'37"129	-56°57'58"048
-09°14'46"893	-56°57'58"048
-09°14'46"893	-56°57'51"495
-09°14'53"403	-56°57'51"495
-09°14'53"403	-56°57'38"389
-09°14'59"913	-56°57'38"389
-09°14'59"913	-56°57'28"560
-09°15'06"422	-56°57'28"560
-09°15'06"422	-56°57'15"455
-09°15'19"441	-56°57'15"455
-09°15'19"441	-56°57'05"626
-09°15'29"205	-56°57'05"626
-09°15'29"205	-56°56'55"796
-09°15'35"715	-56°56'55"796
-09°15'35"715	-56°56'45"967
-09°15'42"224	-56°56'45"967
-09°15'42"224	-56°56'36"138
-09°15'51"569	-56°56'36"138
-09°16'30"997	-56°56'36"151
-09°16'30"997	-56°56'36"138
-09°16'31"046	-56°56'36"138
-09°16'31"046	-56°56'19"769
-09°17'01"002	-56°56'19"778
-09°17'01"002	-56°56'19"752
-09°17'19"865	-56°56'19"752
-09°17'19"860	-56°57'25"280
-09°17'19"869	-56°57'25"280
-09°17'36"131	-56°57'25"281
-09°17'36"128	-56°57'58"047
-09°17'19"873	-56°57'58"046
-09°17'19"853	-56°57'58"046
-09°17'19"851	-56°58'17"706
-09°17'03"576	-56°58'17"704
-09°17'03"574	-56°58'34"087
-09°16'47"300	-56°58'34"084
-09°16'47"294	-56°59'06"849
-09°16'45"094	-56°59'06"849
-09°16'45"094	-56°59'06"854
-09°16'21"283	-56°59'06"854
-09°16'21"283	-56°59'06"877
-09°16'21"163	-56°59'06"877
-09°16'21"163	-56°59'13"406
-09°16'01"754	-56°59'13"406
-09°16'01"754	-56°59'13"429
-09°16'01"634	-56°59'13"429
-09°16'01"634	-56°59'23"234
-09°15'51"988	-56°59'23"234
-09°15'51"988	-56°59'23"259
-09°15'51"869	-56°59'23"259
-09°15'51"869	-56°59'33"062
-09°15'48"733	-56°59'33"062
-09°15'48"733	-56°59'33"088
-09°15'48"614	-56°59'33"088
-09°15'48"614	-56°59'46"168
-09°15'45"477	-56°59'46"168
-09°15'45"477	-56°59'46"193
-09°15'45"359	-56°59'46"193
-09°15'45"359	-56°59'52"720
-09°15'38"967	-56°59'52"720
-09°15'38"967	-56°59'52"746
-09°15'38"849	-56°59'52"746
-09°15'38"849	-56°59'55"996
-09°15'35"712	-56°59'55"996
-09°15'35"712	-56°59'56"022
-09°15'35"594	-56°59'56"022
-09°15'35"594	-57°00'02"548
-09°15'32"456	-57°00'02"548

-09°15'32"456	-57°00'02"574
-09°15'32"339	-57°00'02"574
-09°15'32"338	-57°00'05"824
-09°15'25"946	-57°00'05"824
-09°15'25"946	-57°00'05"850
-09°15'25"829	-57°00'05"850
-09°15'25"829	-57°00'09"100
-09°15'22"691	-57°00'09"100
-09°15'22"691	-57°00'09"127
-09°15'22"574	-57°00'09"127
-09°15'22"573	-57°00'15"652
-09°15'19"435	-57°00'15"652
-09°15'19"435	-57°00'15"679
-09°15'19"318	-57°00'15"679
-09°15'19"318	-57°00'22"205
-09°15'16"180	-57°00'22"205
-09°15'16"180	-57°00'22"232
-09°15'16"063	-57°00'22"232
-09°15'16"063	-57°00'32"034
-09°13'59"688	-57°00'32"033
-09°13'59"688	-56°59'59"283
-09°14'02"803	-56°59'59"285
-09°14'02"803	-56°59'59"263
-09°14'02"946	-56°59'59"263
-09°14'02"946	-56°59'56"009
-09°14'06"056	-56°59'56"010
-09°14'06"056	-56°59'55"987
-09°14'06"202	-56°59'55"987
-09°14'06"202	-56°59'23"227
-09°14'02"949	-56°59'23"227
-09°14'02"949	-56°59'16"674
-09°14'01"322	-56°59'16"674
-09°14'01"322	-56°59'10"122
-09°13'58"068	-56°59'10"122
-09°13'58"068	-56°58'37"380

ID:

6115CACC-B987-4AF2-8DA8-63D580F9E9C3

**IMPORTANTE:** este serviço possui caráter meramente informativo e, portanto, não dispensa o uso dos instrumentos oficiais pertinentes para produção de efeitos legais. As informações são disponibilizadas no momento e na forma em que são inseridas na base de dados pelos servidores e colaboradores do DNPM.

## Dados básicos do processo

Número do processo: 852.518/1996

NUP:

Tipo de requerimento: Requerimento de Autorização de Pesquisa

Fase atual: Autorização de Pesquisa

Ativo: Sim

Superintendência: Superintendência / PA

UF: PA

Unidade protocolizadora: Unid. Protocolizadora 5

Data Protocolo: 09/05/1996 00:00:00

Data Prioridade: 09/05/1996 00:00:00

Pessoas relacionadas:

Tipo de Relação	CPF/CNPJ	Nome	Responsabilidade/Representação	Prazo de Arrendamento	Data de Início	Data Final
Titular\Requerente	56.617.202/0001-31	Mineração Silvana Industria e Comercio Ltda			09/05/1996	
Responsável Técnico Memorial Descritivo	000.000.000-01	Luis Antonio da Costa	***		09/05/1996	

Número do processo de Cadastro da Empresa:

904.344/1986

Títulos:

Número	Descrição	Tipo do Título	Situação do Título	Data de publicação	Data Vencimento
17028	APU3 AUT PESQ/ALVARÁ DE PESQUISA 03 ANOS PUBL	Alvará de Pesquisa	Outorgado	24/12/2015	24/12/2018

Substâncias:

Nome	Tipo de uso	Data de início	Data final	Motivo de encerramento
MINÉRIO DE OURO	Não informado	09/05/1996		

Municípios:

Nome
JACAREACANGA /PA

Condição de propriedade do solo:

Não há informação sobre a propriedade do solo.

Processos associados:

Nenhum processo associado.

Documentos que compõem o processo:

Nenhuma informação sobre documentos apresentados para esse processo.

Eventos:

Descrição	Data
278 - AUT PESQ/RENUNCIA ALVARÁ PESQ PROTOCOLIZ	24/12/2015
323 - AUT PESQ/ALVARÁ DE PESQUISA 03 ANOS PUBL	24/12/2015

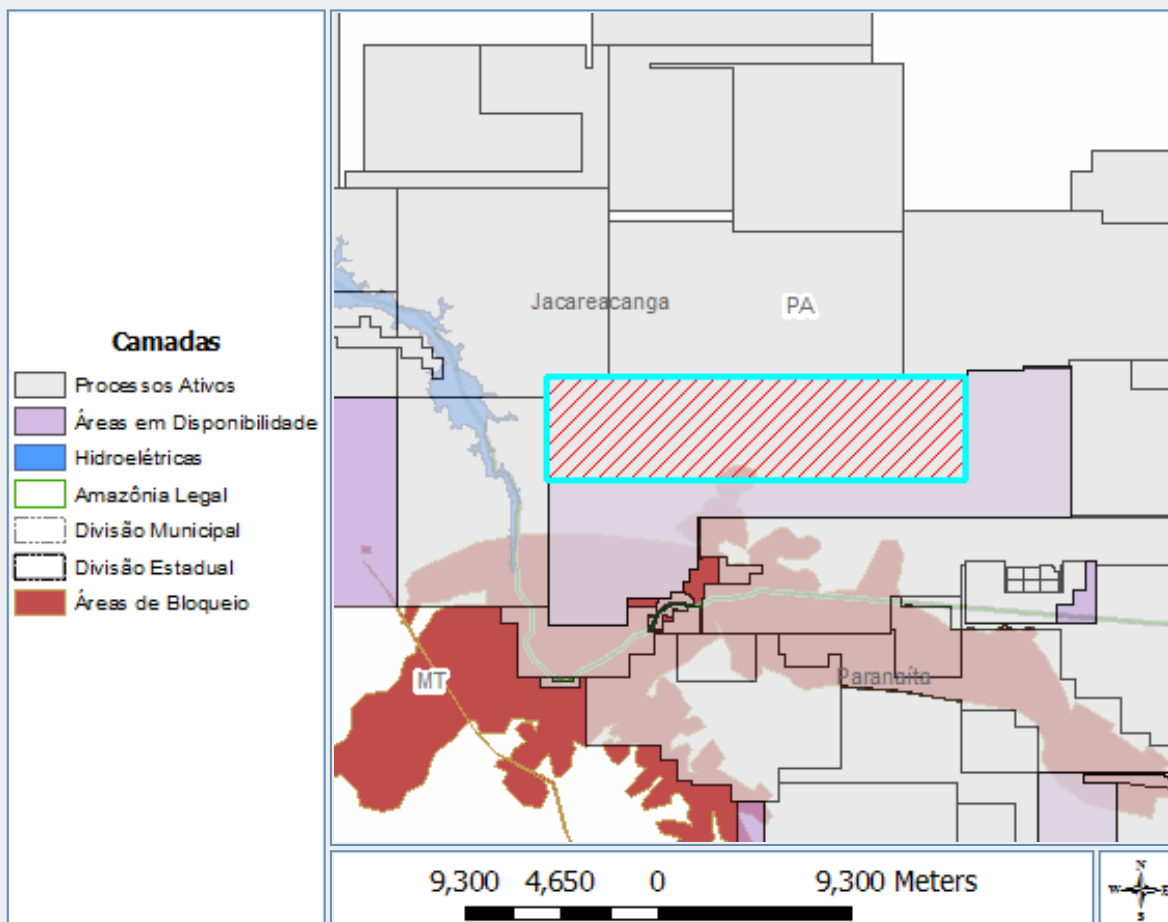
139 - REQ PESQ/TORNA S/EFEITO DESPACHO INDEFERIMENTO	20/12/2011
136 - REQ PESQ/DOCUMENTO DIVERSO PROTOCOLIZADO	20/10/2011
122 - REQ PESQ/INDEFERIMENTO P/ NAO CUMPRIMENTO EXIGÊNCIA	20/10/2011
136 - REQ PESQ/DOCUMENTO DIVERSO PROTOCOLIZADO	17/08/2006
108 - REQ PESQ/PEDIDO INCORPORCAO/CESSÃO PROT	10/12/2001
131 - REQ PESQ/EXIGÊNCIA PUBLICADA	31/05/1999
108 - REQ PESQ/PEDIDO INCORPORCAO/CESSÃO PROT	02/09/1998
105 - REQ PESQ/COMPLEMENTAÇÃO REQ PESQ PROTOCO	26/06/1996
100 - REQ PESQ/REQUERIMENTO PESQUISA PROTOCOLIZADO	09/05/1996
104 - REQ PESQ/REQ PESQUISA INCOMPLETO PROTOCO	09/05/1996

**IMPORTANTE:** este serviço possui caráter meramente informativo e, portanto, não dispensa o uso dos instrumentos oficiais pertinentes para produção de efeitos legais. As informações são disponibilizadas no momento e na forma em que são inseridas na base de dados pelos servidores e colaboradores do DNPM.

## Poligonal

Processo: 852.518/1996

Representação gráfica:



## Poligonais:

Área (ha):	10000	DATUM:	SIRGAS2000												
Cota mínima (m):	0	Cota máxima (m):	0												
Latitude do ponto de amarração:	-09°37'06"441	Longitude do ponto de amarração:	-56°11'25"565												
Descrição do ponto de amarração:	CONFLUENCIA DO RIO TELES PIRES COM O RIB TAXIDERMISTA.	Comprimento do vetor de amarração (m):	54.203,09												
Ângulo do vetor de amarração:	52°29'59"710	Rumo do vetor de amarração:	NW												
Vértices:	<table border="1"> <thead> <tr> <th>Latitude</th> <th>Longitude</th> </tr> </thead> <tbody> <tr> <td>-09°19'11"656</td> <td>-56°34'54"700</td> </tr> <tr> <td>-09°19'11"487</td> <td>-56°45'50"081</td> </tr> <tr> <td>-09°16'28"744</td> <td>-56°45'49"997</td> </tr> <tr> <td>-09°16'28"912</td> <td>-56°34'54"699</td> </tr> <tr> <td>-09°19'11"656</td> <td>-56°34'54"700</td> </tr> </tbody> </table>			Latitude	Longitude	-09°19'11"656	-56°34'54"700	-09°19'11"487	-56°45'50"081	-09°16'28"744	-56°45'49"997	-09°16'28"912	-56°34'54"699	-09°19'11"656	-56°34'54"700
Latitude	Longitude														
-09°19'11"656	-56°34'54"700														
-09°19'11"487	-56°45'50"081														
-09°16'28"744	-56°45'49"997														
-09°16'28"912	-56°34'54"699														
-09°19'11"656	-56°34'54"700														
ID:	CB95C44E-A43F-4F62-880D-FEC195A88492														

**IMPORTANTE:** este serviço possui caráter meramente informativo e, portanto, não dispensa o uso dos instrumentos oficiais pertinentes para produção de efeitos legais. As informações são disponibilizadas no momento e na forma em que são inseridas na base de dados pelos servidores e colaboradores do DNPM.





Departamento Nacional de Produção Mineral

### Dados básicos do processo

Número do processo: 867.475/2010  
 NUP:  
 Tipo de requerimento: Requerimento de Lavra Garimpeira  
 Fase atual: Lavra Garimpeira  
 Ativo: Sim  
 Superintendência: Superintendência / MT  
 UF: PA, MT  
 Unidade protocolizadora: MATO GROSSO  
 Data Protocolo: 16/12/2010 16:46:00  
 Data Prioridade: 16/12/2010 16:45:30

#### Pessoas relacionadas:

Tipo de Relação	CPF/CNPJ	Nome	Responsabilidade/Representação	Prazo de Arrendamento	Data de Início	Data Final
Titular\Requerente	11.219.803/0001-58	Cooperativa de Pequenos Mineradores de Ouro e Pedras Preciosas de Alta Floresta			16/12/2010	
Representante Legal	904.568.901-49	Darlan Izautino dos Santos			16/12/2010	
Responsável Técnico	904.568.901-49	Darlan Izautino dos Santos			16/12/2010	

Número do processo de Cadastro da Empresa: 967.034/2009

#### Títulos:

Número	Descrição	Tipo do Título	Situação do Título	Data de publicação	Data Vencimento
34	PLGR CONC LAV/PERMISSÃO DE LAVRA GARIMPEIRA	Permissão de Lavra Garimpeira	Outorgado	22/07/2011	22/07/2016

#### Substâncias:

Nome	Tipo de uso	Data de início	Data final	Motivo de encerramento
MINÉRIO DE OURO	Industrial	16/12/2010		

#### Municípios:

Nome
JACAREACANGA /PA
APIACÁS /MT
PARANAÍTA /MT

Condição de propriedade do solo:

Tipo
Terreno da União

#### Processos associados:

Nenhum processo associado.
----------------------------

#### Documentos que compõem o processo:



Documento	Data de protocolo
Memorial descritivo	16/12/2010
Planta de situação da área	16/12/2010
Planta de detalhe da área	16/12/2010
Prova de recolhimento de emolumentos	16/12/2010
Instrumento de mandato de procuração	16/12/2010
A.R.T. do memorial descritivo	16/12/2010
A.R.T. da planta de situação/detalhe	16/12/2010
Prova nº registro no org. de reg. comércio	16/12/2010
Prova do nº de inscrição no CNPJ	16/12/2010
Cópia dos estatutos ou contrato social	16/12/2010

## Eventos:

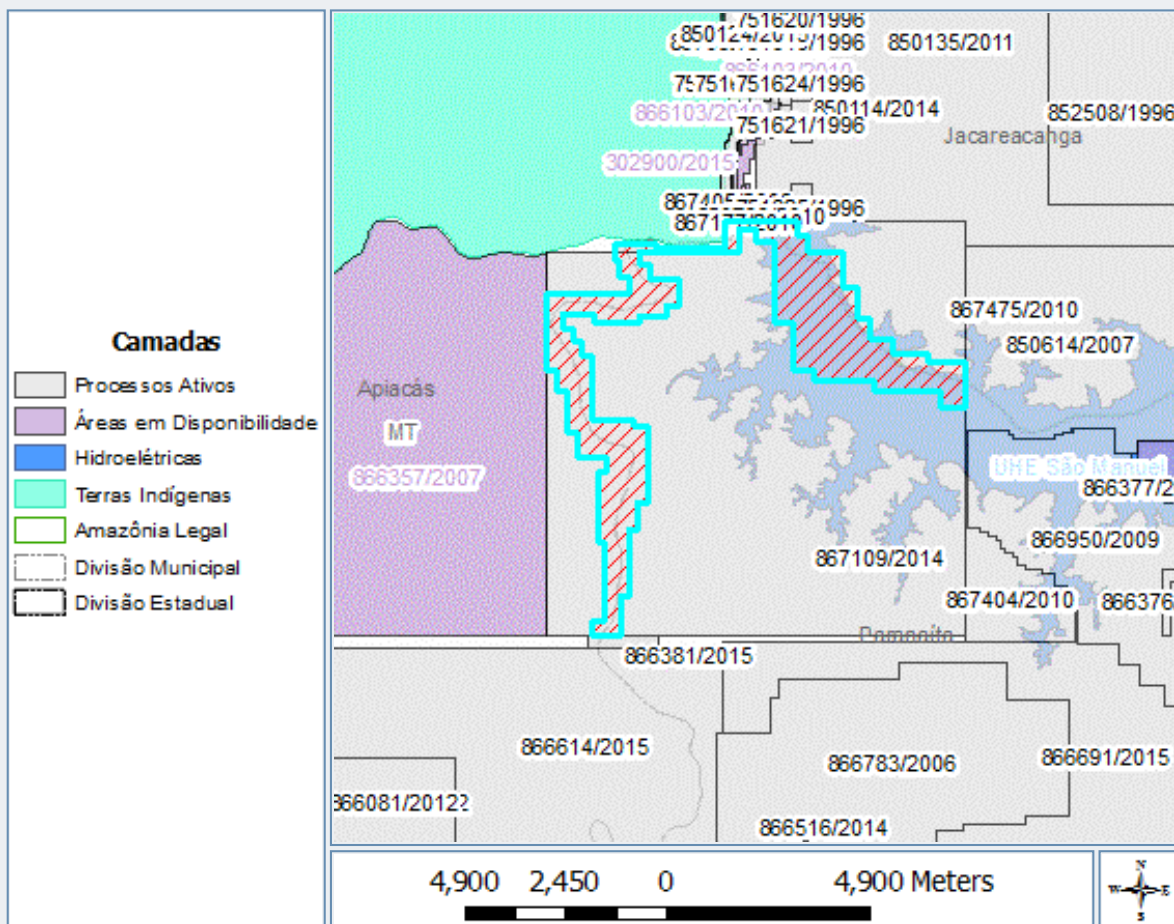
Descrição	Data
1403 - PLG/LICENÇA AMBIENTAL PROTOCOLIZADA	25/04/2014
1403 - PLG/LICENÇA AMBIENTAL PROTOCOLIZADA	04/04/2014
513 - PLG/PERMISSÃO LAVRA GARIMPEIRA PUBL	22/07/2011
1402 - REQ PLG/LICENÇA AMBIENTAL PROTOCOLIZADA	14/01/2011
333 - REQ PLG/REQUERIMENTO LAVRA GARIMPEIRA PROTOCOLIZADO	16/12/2010

**IMPORTANTE:** este serviço possui caráter meramente informativo e, portanto, não dispensa o uso dos instrumentos oficiais pertinentes para produção de efeitos legais. As informações são disponibilizadas no momento e na forma em que são inseridas na base de dados pelos servidores e colaboradores do DNPM.

## Poligonal

Processo: 867.475/2010

Representação gráfica:



## Poligonais:

Área (ha):	1859,69	DATUM:	SIRGAS2000
Cota mínima (m):	0	Cota máxima (m):	0
Latitude do ponto de amarração:	-09°11'15"211	Longitude do ponto de amarração:	-57°02'46"338
Descrição do ponto de amarração:	Ponto de Amarração coincidente com o primeiro vértice (estudo de áreas)	Comprimento do vetor de amarração (m):	0,00
Ângulo do vetor de amarração:	00°00'00"000	Rumo do vetor de amarração:	N

## Vértices:

Latitude	Longitude
-09°11'15"211	-57°02'46"338
-09°11'26"121	-57°02'46"338
-09°11'26"121	-57°02'38"352
-09°11'39"173	-57°02'38"352
-09°11'39"173	-57°02'09"253
-09°12'07"498	-57°02'09"253
-09°12'07"498	-57°01'58"230
-09°12'32"340	-57°01'58"230
-09°12'32"340	-57°01'48"379
-09°12'48"128	-57°01'48"379
-09°12'48"128	-57°01'30"772
-09°12'59"698	-57°01'30"772

-09°12'59"698	-57°01'02"979
-09°13'06"558	-57°01'02"979
-09°13'06"558	-57°00'34"563
-09°13'42"094	-57°00'34"581
-09°13'42"094	-57°00'52"705
-09°13'28"388	-57°00'52"705
-09°13'28"388	-57°01'44"955
-09°13'21"094	-57°01'44"955
-09°13'21"094	-57°02'32"512
-09°13'11"594	-57°02'32"512
-09°13'11"594	-57°02'49"630
-09°12'35"276	-57°02'49"630
-09°12'35"276	-57°03'04"195
-09°11'31"883	-57°03'04"195
-09°11'31"883	-57°03'17"895
-09°11'22"427	-57°03'17"895
-09°11'22"427	-57°03'30"863
-09°11'39"672	-57°03'30"863
-09°11'39"672	-57°04'49"557
-09°11'48"685	-57°04'49"557
-09°11'48"685	-57°04'40"953
-09°12'00"166	-57°04'40"953
-09°12'00"166	-57°04'18"283
-09°12'22"466	-57°04'18"283
-09°12'22"465	-57°04'28"172
-09°12'29"332	-57°04'28"172
-09°12'29"331	-57°04'49"553
-09°12'34"916	-57°04'49"553
-09°12'34"915	-57°05'24"683
-09°12'28"837	-57°05'24"683
-09°12'28"837	-57°05'49"515
-09°12'39"168	-57°05'49"515
-09°12'39"168	-57°05'42"223
-09°12'48"994	-57°05'42"223
-09°12'48"994	-57°05'34"904
-09°13'01"597	-57°05'34"904
-09°13'01"597	-57°05'26"746
-09°13'50"724	-57°05'26"746
-09°13'50"724	-57°04'53"836
-09°13'57"099	-57°04'53"836
-09°13'57"099	-57°04'43"128
-09°14'56"643	-57°04'43"128
-09°14'56"643	-57°04'51"309
-09°15'17"332	-57°04'51"309
-09°15'17"332	-57°04'58"121
-09°16'10"315	-57°04'58"121
-09°16'10"315	-57°05'04"543
-09°16'40"711	-57°05'04"543
-09°16'40"711	-57°05'26"150
-09°16'29"033	-57°05'26"150
-09°16'29"033	-57°05'17"107
-09°15'27"850	-57°05'17"107
-09°15'27"850	-57°05'21"943
-09°14'31"719	-57°05'21"943
-09°14'31"719	-57°05'15"870
-09°14'20"604	-57°05'15"870
-09°14'20"604	-57°05'38"158
-09°14'00"837	-57°05'38"158
-09°14'00"837	-57°05'46"743
-09°13'29"213	-57°05'46"743
-09°13'29"213	-57°05'54"103
-09°13'12"435	-57°05'54"103
-09°13'12"435	-57°06'02"083
-09°12'12"977	-57°06'02"083
-09°12'12"977	-57°04'57"012
-09°11'59"692	-57°04'57"012
-09°11'59"692	-57°05'05"162

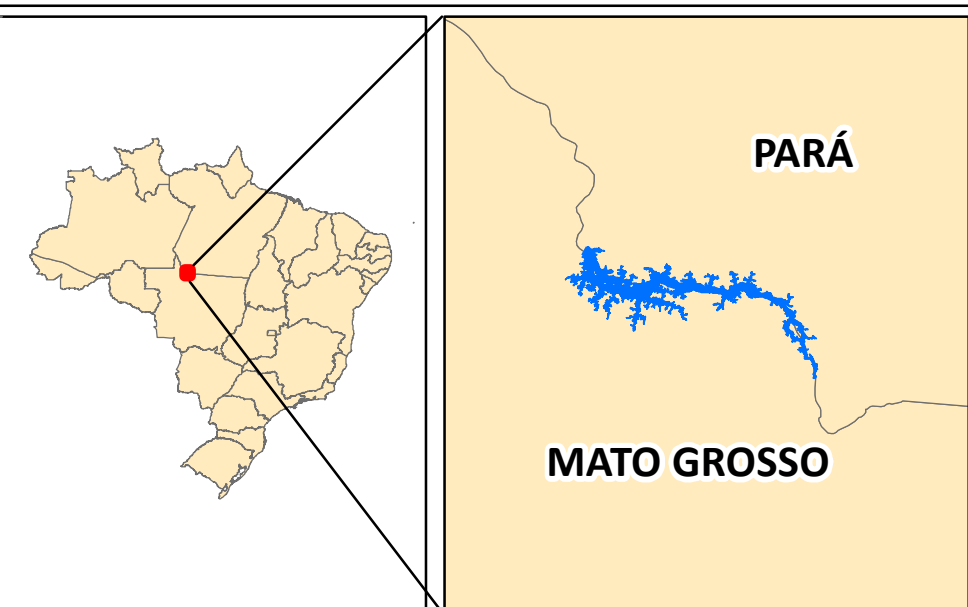
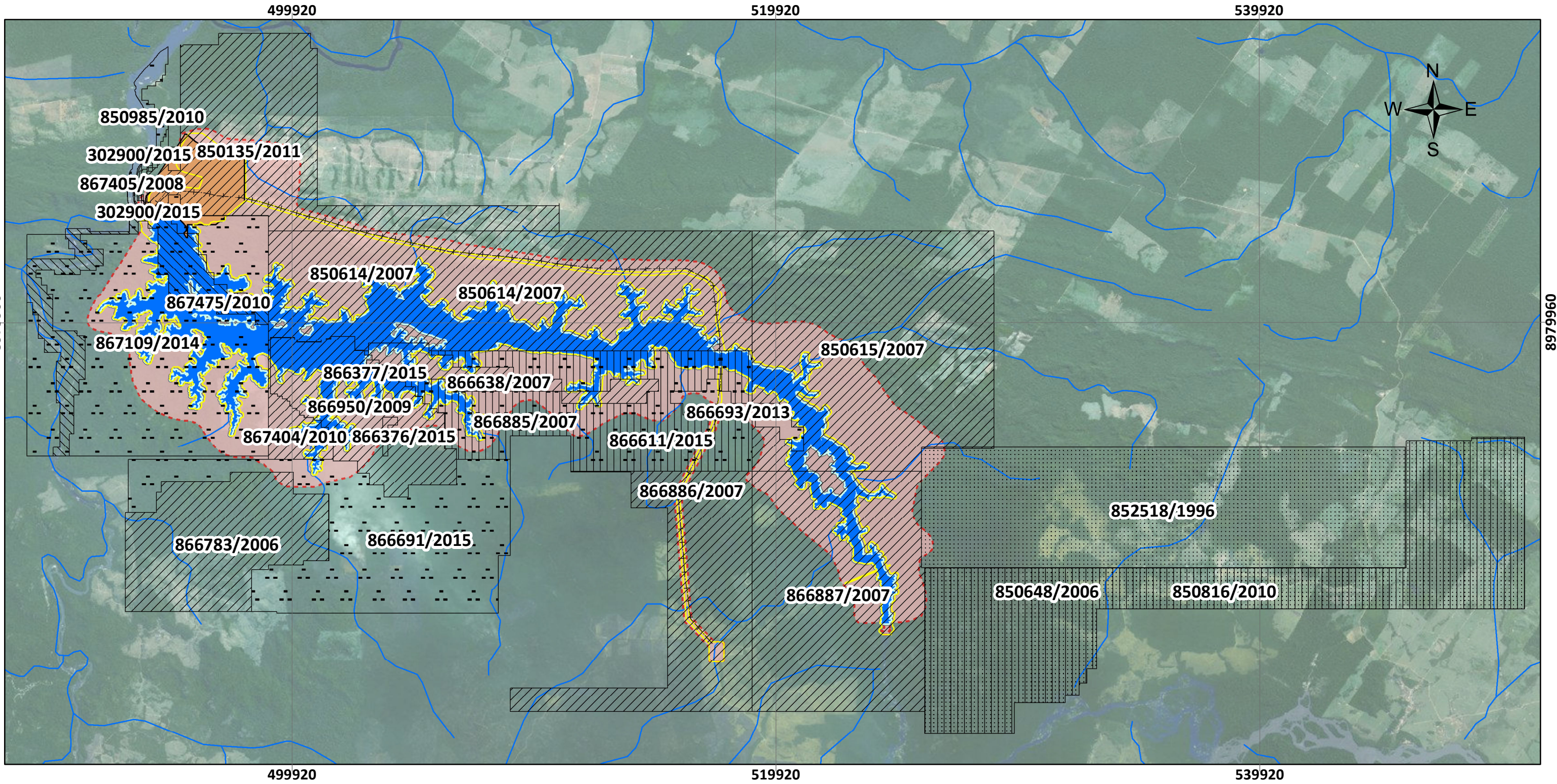
		-09°11'46"394	-57°05'05"162
		-09°11'46"394	-57°05'09"732
		-09°11'32"395	-57°05'09"732
		-09°11'32"395	-57°04'36"150
		-09°11'36"546	-57°04'36"150
		-09°11'36"546	-57°03'42"923
		-09°11'25"665	-57°03'42"923
		-09°11'24"872	-57°03'42"655
		-09°11'18"452	-57°03'42"654
		-09°11'15"220	-57°03'42"923
		-09°11'15"211	-57°03'42"924
		-09°11'15"211	-57°02'46"338

ID: 1B96A9D6-9855-439B-9DA1-1730BBA699DB

**IMPORTANTE:** este serviço possui caráter meramente informativo e, portanto, não dispensa o uso dos instrumentos oficiais pertinentes para produção de efeitos legais. As informações são disponibilizadas no momento e na forma em que são inseridas na base de dados pelos servidores e colaboradores do DNPM.

**ANEXO II**  
**REPRESENTAÇÃO CARTOGRÁFICA DOS PROCESSOS PRESENTES NA AID DA UHE SÃO  
MANOEL**





Elaborado por:



Especialmente para:



### Fase e Localização dos Processos na AID da UHE São Manoel

LEGENDA	Outros Elementos	
AUTORIZAÇÃO DE PESQUISA	Drenagens	Projeção UTM Datum: SIRGAS 2000 Fuso: 21S  7 0 7 14 Km  Fonte: DNPM (Janeiro/2016)
DISPONIBILIDADE	Linha de transmissão	
LAVRA GARIMPEIRA	UHE São Manoel	
REQUERIMENTO DE LAVRA GARIMPEIRA	AID da UHE São Manoel	
REQUERIMENTO DE LICENCIAMENTO	ADA da UHE São Manoel	
REQUERIMENTO DE PESQUISA	Canteiro de obras	
	Faixa de APP	