LOTE A

IMÓVEL	PROPRIETÁRIO	ÁREA DENTRO DA APP (ha)	ÁREA FORA DA APP (ha)	ÁREA TOTAL (ha)
RES0112	PAULO VALSOM BRITO BERNARDO - GLEBA A	2,5484		2,5484
RES0113	PAULO VALSOM BRITO BERNARDO - GLEBA B	4,3444		4,3444
RES0114	PAULO VALSOM BRITO BERNARDO - GLEBA C	9,1069		9,1069
RES0115	PAULO VALSOM BRITO BERNARDO - GLEBA D	5,2538		5,2538
RES0119	MARIA AUXILIADORA B. DA COSTA	5,0023	4,7771	9,7794
RES0125	JOÃO ANDRÉ DE MACEDO - GLEBA A	4,0064		4,0064
RES0126	JOÃO ANDRÉ DE MACEDO - GLEBA B	6,0208		6,0208
RES0127	FRANCISCO JAILSON ANDRE DE MACEDO	2,1610		2,1610
RES0128	MANOEL ANTONIO DA SILVA	3,8944	3,3550	7,2494
RES0272	JOÃO FERREIRA DO NASCIMENTO	16,7294	9,6608	26,3902
	TOTAL	**59,0678**	**17,7929**	**76,8607**

LOTE B

IMÓVEL	PROPRIETÁRIO	ÁREA DENTRO DA APP (ha)	ÁREA FORA DA APP (ha)	ÁREA TOTAL (ha)
RES0761	BENEDITA SOUSA COSTA - GLEBA A	296,1848	435,8548	**732,0396**
RES0762	BENEDITA SOUSA COSTA - GLEBA A	3,3222	11,9379	**15,2601**
	TOTAL	**299,5070**	**447,7927**	**747,2997**

ILHAS

TOTAL	**581,5680**

LOTE C

IMÓVEL	PROPRIETÁRIO	ÁREA DENTRO DA APP (ha)	ÁREA FORA DA APP (ha)	ÁREA TOTAL (ha)
RES0367	ERNANDE DE LIMA FURTADO	0,0371		0,0371
RES0493	HAROLDO LOPES LACERDA - GLEBA C	7,3688	30,3116	37,6804
RES0564	VALTER VIEIRA DE SOUZA	0,4236	0,9261	1,3497
RES0566	ANTONIO PEREIRA BRITO	0,0676		0,0676
RES0567	JAIME TEIXEIRA BASTOS	1,9386	0,7587	2,6973
RES0568	OLIVIO TOTA DOMINGUES	3,3785	0,3120	3,6905
RES0574	OSVALDO LIMA GALVÃO	14,0407	17,6566	31,6973
RES0614	LUZIA CLAODEMIRA MENEZES PACHECO	32,7750		32,775
RES0650	PEDRO DE JESUS SILVA	1,1688		1,1688
RES0653	OSMAR AGUIAR NUNES	2,2777	4,2185	6,4962
RES0711	CASIMIRO JOSÉ LOPES - GLEBA B	3,1008		3,1008
RES0715	ANTONIO XAVIER DE LIMA	8,1023		8,1023
RES0722	WESLEY RODRIGUES BERÇOT	4,9767	18,4758	23,4525
RES0737	SEVERINO EMIDIO DA SILVA	5,9268	23,0079	28,9347
RES0740	JOSE BARROS DA SILVA	12,9866	44,1505	57,1371
RES0741	NELTON GURGEL BARRETO	2,8107	0,2029	3,0136
RES0744	HAROLDO LOPES LACERDA - GLEBA A	30,2141	137,6163	167,8304
RES0745	HAROLDO LOPES LACERDA - GLEBA B	12,6174	56,0795	68,6969
RES0772	KATIA CILENE BERÇOT COELHO	1,0959	6,0358	7,1317
RES0779	MAURETE NOGUEIRA GOMES	22,6181	71,3592	93,9773
RES0825	SIDNEI SIMÕES	2,2151	5,8128	8,0279
RES0835	JOAO BATISTA DOS SANTOS - GLEBA A	7,5070	21,7092	29,2162
RES0837	FRANCISCO SILVA CAVALCANTE - GLEBA A	2,4900	14,5797	17,0697
RES0899	SEVERINO ALDENOR MONTEIRO DA SILVA	0,7778	0,1217	0,8995
RES0900	CARLOS VALDEMAR KERN	2,0085	11,9363	13,9448
.....	A QUEM DE DIREITO	50,8540	126,6324	177,4864
	TOTAL	**233,7782**	**591,9035**	**825,6817**

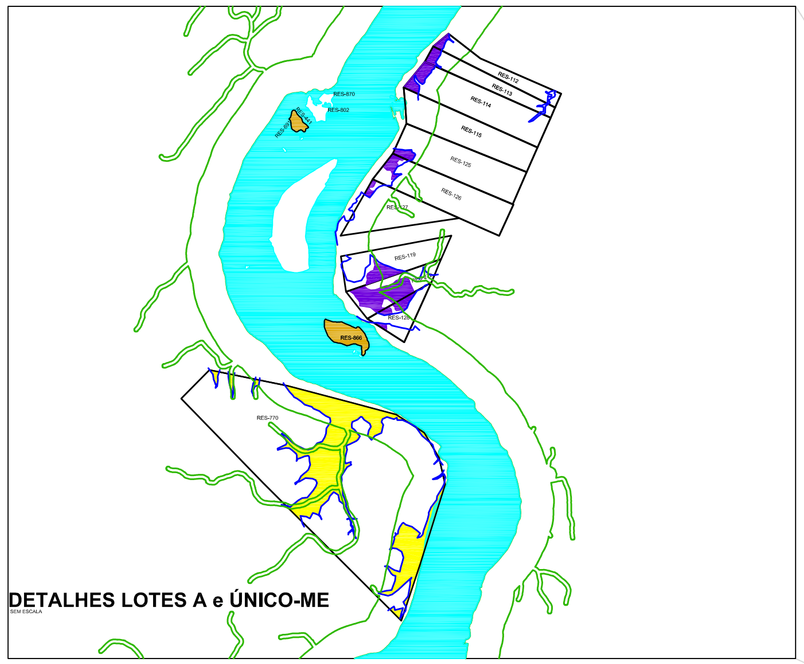

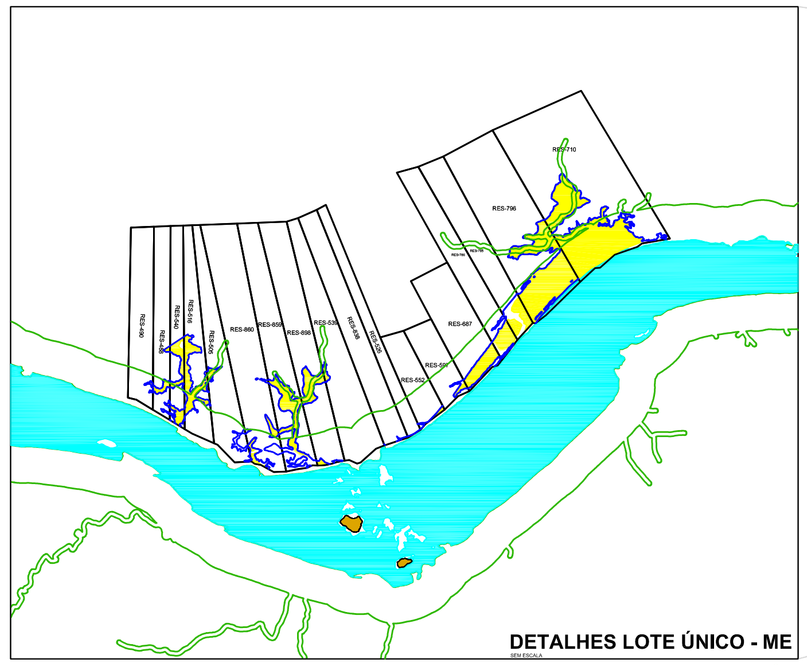

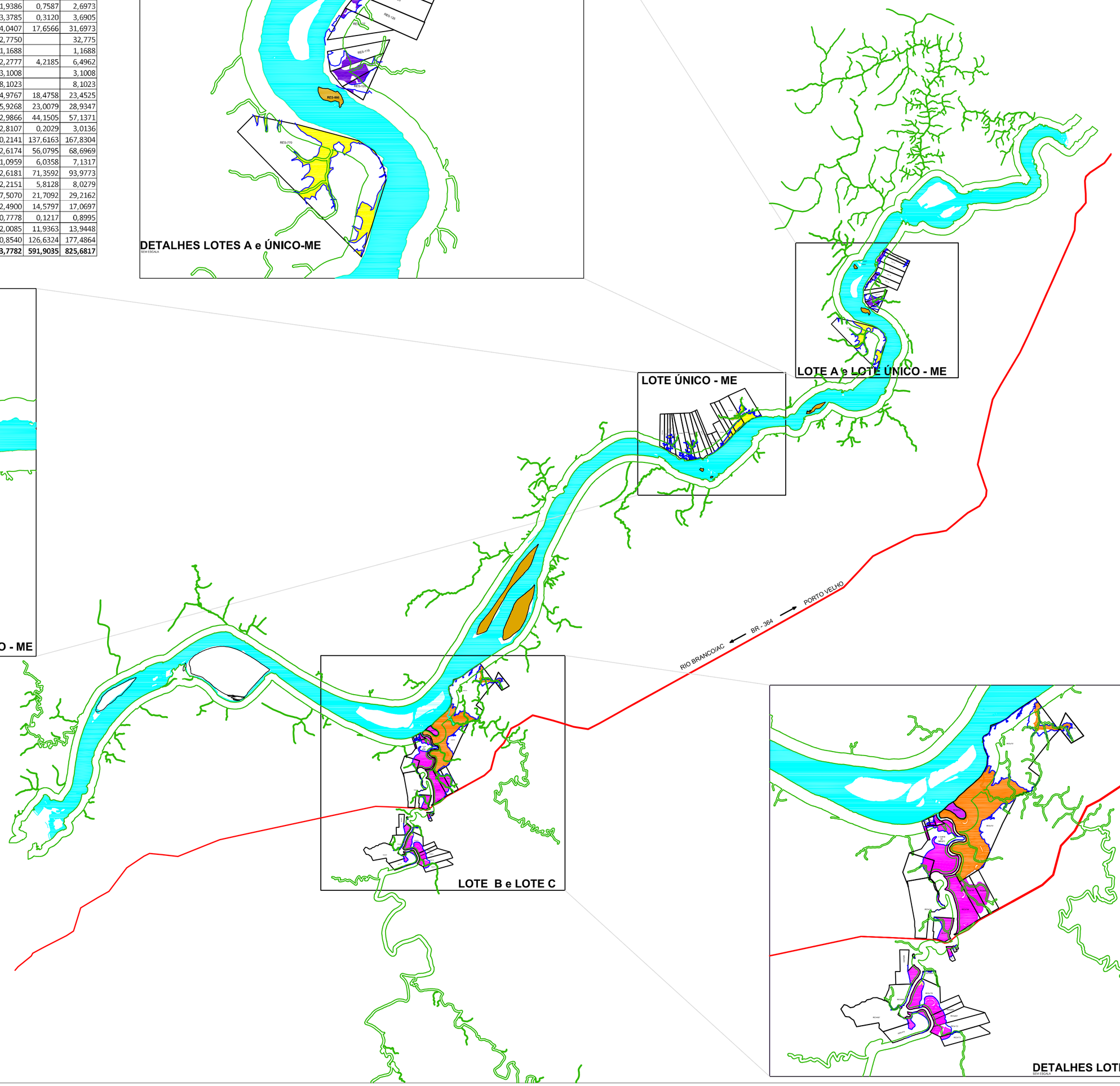

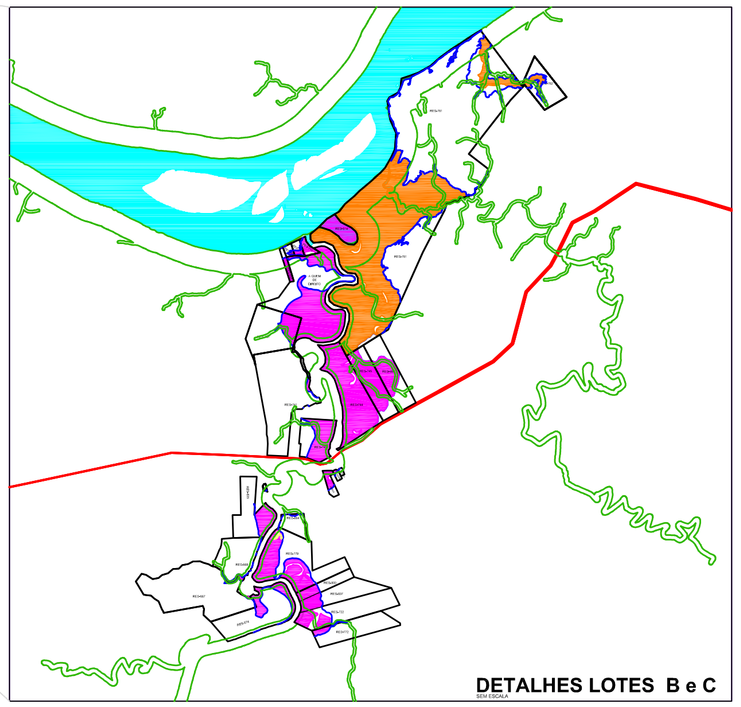

LOTE ÚNICO - ME

IMÓVEL	PROPRIETÁRIO	ÁREA DENTRO DA APP (ha)	ÁREA FORA DA APP (ha)	ÁREA TOTAL (ha)
RES0488	JORGE BATISTA DA SILVA	2,7267	0,5687	3,2954
RES0490	ANTONIO PEREIRA DO NASCIMENTO	0,5011		0,5011
RES0505	MARIA AUXILIADORA DA SILVA	1,1243	0,6337	1,7580
RES0516	VALDEMIR DE LIMA FARIAS	5,1988	10,3816	15,5804
RES0526	JOÃO FRANCISCO HIFRAN - GLEBA A	0,0943		0,0943
RES0539	MARIA PEREIRA VIEIRA - GLEBA A	0,3988	0,9407	1,3395
RES0540	ZENAI DE MARTINS DA SILVA	3,8037	6,2352	10,0389
RES0552	JOSE CARLOS VICENTE BRAGA	1,0911		1,0911
RES0597	ESMERINDO BRAGA DA SILVA	0,8061		0,8061
RES0687	DOMINGOS DE OLIVEIRA BRAGA (ESPOLIO)	11,6945		11,6945
RES0710	MARIO RIBEIRO EDUARDO - GLEBA A	58,3080	21,1432	79,4512
RES0770	MICOLINA DA SILVA FEITOSA	114,9709	61,5257	176,4966
RES0785	JOÃO JOSE MOTA	8,0527		8,0527
RES0786	FRANCISCO ASSIS SALES DA SILVA	7,6314		7,6314
RES0796	MARIA DAS GRAÇAS DE OLIVEIRA	48,1744	9,6711	57,8455
RES0838	MOACIR JOSE PORTELA	0,2812		0,2812
RES0859	JOSE CAMURÇA FILHO	7,2146	9,0154	16,2300
RES0860	JOSE CAMURÇA LIMA NETO	2,5966	2,3206	4,9172
RES0888	MARIA PEREIRA VIEIRA - GLEBA B	4,0859	6,2792	10,3151
	TOTAL	**278,7051**	**128,7151**	**407,4202**

LOCALIZAÇÃO

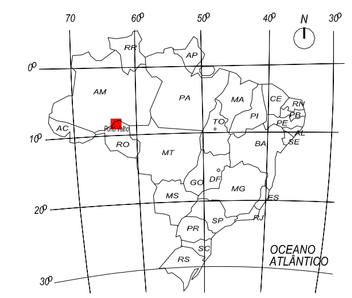

ÁREAS PRIORITÁRIAS PARA O DESMATAMENTO

- ÁREA PRIORITÁRIA NO LOTE A
- ÁREA PRIORITÁRIA NO LOTE B
- ÁREA PRIORITÁRIA NO LOTE C
- ÁREA PRIORITÁRIA NO LOTE D – (ILHAS)
- ÁREA PRIORITÁRIA NO LOTE ÚNICO – MARGEM ESQUERDA
- COTA DE INUNDAÇÃO N.A. MÁXIMO NORMAL (70,00 m)
- APP – FASE RIO
- BR – 364

TOTAL DE DESMATAMENTO NAS ÁREAS PRIORITÁRIAS INCLUINDO ILHAS = 2,638,8305 ha

0 3000 6000 12000m

PROJEÇÃO UTM (UNIVERSAL TRANSVERSA DE MERCATOR)
REFERÊNCIA HORIZONTAL : SIRGAS2000 (WGS84)
REFERÊNCIA VERTICAL : MARÉGRAFO DE IMBITUBA ,SC
MERIDIANO CENTRAL : 63° – FUSO : 20

– PARA ESPACIALIZAR AS PROPRIEDADES AFETADAS PELO RESERVATÓRIO FOI CONSIDERADA A MALHA FUNDIÁRIA DO INSTITUTO NACIONAL DE COLONIZAÇÃO E REFORMA AGRÁRIA E LIMITES LEVANTADOS EM CAMPO.

– PARA ESPACIALIZAR A LINHA DO RESERVATÓRIO, FORAM CONSIDERADOS DADOS TOPOGRÁFICOS E COMPLEMENTADOS COM DADOS DO VÔO AEROFOTOGRAMÉTRICO – HANSA – MARÇO 2009.

SantoAntônio ENERGIA

UHE SANTO ANTÔNIO

PROJETO BASICO AMBIENTAL

PROGRAMA DE DESMATAMENTO DA ÁREA DE INFLUÊNCIA DIRETA
SUPRESSÃO DE VEGETAÇÃO NO RESERVATÓRIO - ETAPA II - MARGEM DIREITA, ESQUERDA E ILHAS

ÁREAS PRIORITÁRIAS

PORTO VELHO

Elaborado por: Bosco

Nº Santo Antônio	*Folha*	*Revisão*	*Data*
PVH - DS - GF - 043	01	04	15/07/2010