

Porto Velho, 04 de Julho de 2013.

À Senhora  
**Nanci Maria Rodrigues da Silva**  
Secretária de Estado do Desenvolvimento Ambiental  
Secretaria de Estado do Desenvolvimento Ambiental – SEDAM.

Ref.: Santo Antônio Energia/PVH: 0370/2013

Sec. do Est. de Desenvolvimento Ambiental
PROTOCOLO GERAL N° 9579
PVH/RO EM: 0317113
HORÁRIO:
OTAVIO
Assinatura.

**Assunto: Representação de Infração Ambiental - Invasão Gado em Área de Preservação Permanente – [Linha 07 P.A. Joana D’Arc]**

Senhora Secretária,

Cumprimentando-a, cordialmente, a Santo Antônio Energia S.A. (“SAE”) vem à presença de Vossa Senhoria, informar que constatou invasão de gado em Áreas de Preservação Permanente no entorno do reservatório da UHE Santo Antônio e, com base no artigo 70, §2º, da Lei n.º 9.605/98, vem realizar a presente Representação de Infração Ambiental pelos fatos e motivos que abaixo passa a expor.

A SAE adquiriu áreas para a implantação da faixa de preservação permanente do reservatório da UHE-Santo Antônio. As Áreas de Preservação Permanente são áreas protegidas pelo Código Florestal (artigos 7º e seguintes), com a função ambiental de preservar os recursos hídricos, a paisagem, a estabilidade geológica e a biodiversidade, facilitar o fluxo gênico de fauna e flora, proteger o solo e assegurar o bem-estar das populações humanas. Qualquer tipo de supressão ou intervenção nas APP são vedados, com exceção dos casos estritamente admitidos pela Lei.

Com o objetivo de definir e implantar procedimentos e ações preventivas e corretivas no sentido de administrar e preservar o patrimônio constituído, com ênfase na Área de

Preservação Permanente – APP, a SAE criou, implantou e mantém o Plano de Gestão Patrimonial da Santo Antônio Energia.

Por meio de sua equipe de monitoramento coordenada pelo PGSP, a SAE constatou grande presença de animais (gado) invadindo a área de APP da **Linha 07 do P.A. Joana D'Arc**, conforme demonstram as fotos anexas tiradas no local.

Os registros do Monitoramento da SAE indicam a presença de gado em uma área que se estende da coordenada inicial, Latitude -8°58'4,7964" e Longitude 64°16'16,4279" SIRGAS 2000, até a coordenada Latitude -8°59'28,312" e Longitude -64°14'52,1973", SIRGAS 2000, conforme documento anexo. Os indicativos registram que o gado pertence ao Sr. Marco Antônio Elias Izac, que não possui qualquer autorização da SAE para uso da área.

Conforme preceitua o art. 38 da Lei dos Crimes Ambientais (Lei n.º 9605/98), utilizar as áreas de preservação permanente com infringência das normas de proteção configura crime ambiental. Assim, conforme procedimentos do Programa de Gestão Sociopatrimonial, a SAE promoveu imediatamente a notificação dos proprietários dos bovinos, alertando-os sobre a ilegalidade do uso das áreas para pastoreio.

Contudo, até o presente momento não se verificou qualquer providência dos supostos infratores para sanar referida ocorrência.

Como se vê as medidas à disposição da SAE para coibir as infrações ambientais em sua propriedade têm se mostrado insuficientes à clara intenção de criadores de gado em fazer uso não autorizado das áreas destinadas à Preservação Permanente.


Em razão do exposto, a SAE vem a esta Secretaria solicitar que utilize o Poder de Polícia que lhe é inerente para instaurar processo administrativo a fim de apurar os fatos ora narrados e, uma vez constatadas referidas infrações, lavrar auto de infração ambiental com as sanções e punições previstas na Lei.

Sendo o que nos apresenta, nos colocamos à disposição para prestar os esclarecimentos adicionais que porventura se façam necessários.

Anexos:

- Relatório Fotográfico e Registros de Campo;
- Mapa de Localização da área - Desenho PVH-DS-GF-163.

*p/*



---


**Santo Antônio Energia S.A.**  
Guilherme Abbad Silveira  
*Gerente de Sustentabilidade*

Ricardo Márcio Martins Alves  
Gerente de Sustentabilidade  
Santo Antônio Energia




PROGRAMA DE GESTÃO SOCIOPATRIMONIAL  
– PGSP


RELATÓRIO FOTOGRÁFICO E REGISTROS DE  
CAMPO

Relatório 097 - DEZ2012

Nº	Situação		Localização	Imagem
	TIPO	INFORMAÇÕES		
03	GADO EM APP	<p>a) Gado pertence ao senhor Irineu Gonçalves Ferreira, antigo proprietário do lote, através de informações do senhor Antonio caseiro da fazenda; O senhor Irineu obteve autorização verbal do senhor Isaac funcionário de FURNAS, para deixar o seu gado pastando no lote.</p>	<p>RES 828 20L 362131 UTM 9006574 Linha 07 Joana d'arc.</p>	

Relatório 100 - DEZ2012

Nº	Situação		Localização	Imagem
	TIPO	INFORMAÇÕES		
01	OBSTRUÇÃO DE ACESSO	<p>a) Foi instalada uma porteira com cadeado impedindo o acesso ao lote que patrimônio da SAE.</p> <p>Segundo informações do Sr Antonio, caseiro da fazenda próxima o responsável pela instalação da porteira e cadeado é o Sr Isaque de FURNAS. (21/12)</p>	<p>RES 0541 20L 362969 UTM 9005870 Linha-07 Joana D'Arc</p>	  
			<p>RES 1391 20L 361918 UTM 9006778 Linha-07 Joana D'Arc</p>	
			<p>RES 0828 20L 362177 UTM 9006538 Linha-07 Joana D'Arc</p>	



Nº	Situação		Localização	Imagem
	TIPO	INFORMAÇÕES		
			<p>RES 0969 20L 367812 UTM 8996978 PVH-11 (KM 56). REA- Santa Rita.</p>	

**RELATÓRIO N° 010/KD/2013**




DATA: 11/02/2013


**1. GADO EM ÁREA DE APP:**

As ocorrências de gado em APP são recorrentes, e todas as áreas indicadas já foram devidamente advertidas quanto à proibição de manutenção de gado em área da SAE.

N°	Situação		Localização	Imagem
	TIPO	INFORMAÇÕES		
02	GADO EM ÁREA DE APP.	a) (04/02)	RES 420 20L 382328 UTM 9009126 Ramal Do Boi PVH 08.	
		b) (07/02)	RES 894 20L 360246 UTM 9008457 Linha 7	





Nº	Situação		Localização	Imagem
	TIPO	INFORMAÇÕES		
		c) (07/02)	RES 1368 20L 360602 UTM 9008104 Linha 7	
		d) (07/02)	RES 985 20L 361071 UTM 9007486 Linha 7	
		e) (07/02)	RES 1394 20L 361403 UTM 9007292 Linha 7	

Nº	Situação		Localização	Imagem
	TIPO	INFORMAÇÕES		
		f) (07/02)	RES 1391 20L 361919 UTM 9006774 Linha 7	







**RELATÓRIO N° 014/KD/2013**

DATA: 20/02/2013

N°	Situação		Localização	Imagem
	TIPO	INFORMAÇÕES		
01	GADO NA ÁREA 100% DA SAE	a) Gado em área da SAE. Situação recorrente para a área indicada. (20/02)	RES 0984 20L 360379 UTM 9007980 Linha 07 Joana D'Arc-l.	
02	DANO	a) Cerca rompida medindo aproximadamente 3m. Aparentemente dano causado por gado. (20/02)	RES 0567 20L 363940 UTM 9005894 Travessão cascalheira / linha 07 Joana D'arc 01	




## RELATÓRIO N° 021/KD/2013


DATA: 15/03/2013

N°	Situação		Localização	Imagem	
	TIPO	INFORMAÇÕES			
		<p>a) Foram encontradas na área aproximadamente 50 cabeças de gados, de propriedade do Sr ISAQUE.</p>	<p>RES 0984 20L 360365 UTM 9007970 Linha 07 Joana D'Arc I</p>		
		<p>b) Foram encontradas na área aproximadamente 30 cabeças de gados.</p>	<p>RES 1368 20L 360920 UTM 9007774 Linha-07 Joana D'Arc I</p>		
		<p>c) Sr Antonio soltou aproximadamente 50 cabeças de gado nas áreas da SAE, o mesmo relatou que está retirando as cerca do lote em frente ao RES-0828 e vai retirar os gados até domingo 17/03.</p>	<p>RES 0828 20L 362498 UTM 9006214 Linha-07 Joana D'arc I</p>		

**RELATÓRIO N° 023/KD/2013**


DATA: 20/03/2013

N°	Situação		Localização	Imagem
	TIPO	INFORMAÇÕES		
02	GADO EM APP.	a) Gado de propriedade do Sr Josias em área da de APP.	RES 0984 20L 360404 UTM 9008038 Linha 7 Joana D'Arc	
		a.1)	RES 1368 20L 360019 UTM 9007572 Linha 7 Joana D'Arc	
		a.2)	RES 0985 20L 361240 UTM 9007468 Linha 7 Joana D'Arc	

Nº	Situação		Localização	Imagem
	TIPO	INFORMAÇÕES		
		a.3)	<p>RES 1394 20L 361379 UTM 9007322 Linha 7 Joana D'Arc</p>	


**RELATÓRIO N° 026/KD/2013**

DATA: 28/03/2013

N°	Situação		Localização	Imagem
	TIPO	INFORMAÇÕES		
03	GADO EM APP.	<p>a) Localizamos aproximadamente 30 cabeças de gados, na área de APP, encontramos o dono dos animais, e o Sr Antonio informamos para o mesmo que ele tinha que retirar o gado do local, o Sr. Antonio disse que vai retirar os gados no final de semana</p>	<p>RES 1391 20L 361860 UTM 9006781 Linha 07 Joana D Arc I.</p>	

**RELATÓRIO N° 034/KD/2013**



DATA: 17/04/2013

N°	Situação		Localização	Imagem
	TIPO	INFORMAÇÕES		
01	GADO EM AREA DE APP.	a) Permanecem aproximadamente 50 cabeças de gado nas áreas de APP do RES-0984.	RES 0984 20L 360377 UTM 9007970 Linha-07 Joana D'Arc I.	



**RELATÓRIO N° 048/KD/2013**




DATA: 22/05/2013



N°	Situação		Localização	Imagem
	TIPO	INFORMAÇÕES		
01	GADO EM APP	a)	RES 984 20L 36033 UTM 9008052 Linha 07 J D' Arc	
		b1)	RES 1368 20L 360675 UTM 9008034 Linha 07 J D' Arc	

		<p>b2)</p>	<p>RES 985 20L 361241 UTM 9007468 Linha 07 J D'Arc</p>	
		<p>b3)</p>	<p>RES 828 20L 362402 UTM 9006310 Linha 07 J D'Arc</p>	

## RELATÓRIO N° 053/KD/2013

DATA: 04/06/2013

N°	Situação		Localização	Imagem
	TIPO	INFORMAÇÕES		
		a) O gado do Sr. Isac permanece no local.	RES 984 20L 360518 UTM 9008168 Linha 07 Joana D' Arc I	
		b1)	RES 1394 20L 361318 UTM 9007378 Linha 07 Joana D' Arc I	
		b2)	RES 828 20L 362557 UTM 9006158 Linha 07 Joana D' Arc I	



PROJEÇÃO UTM (UNIVERSAL TRANSVERSA DE MERCATOR)  
REFERÊNCIA HORIZONTAL: SIRGAS 2000 (WGS84)  
REFERÊNCIA VERTICAL: MARÉGRAFO DE IBITUBA, SC  
MERIDIANO CENTRAL: 63° - FUSO: 20 S  
IMAGEM DE RADAR - MAIO DE 2013

UHE SANTO ANTÔNIO



PROJETO BÁSICO AMBIENTAL

PROGRAMA DE GESTÃO SOCIOPATRIMONIAL - PGSP

MUNICÍPIO: PORTO VELHO

RESPONSÁVEL TÉCNICO: ENGº CART. JOÃO BOSCO NOGUEIRA JÚNIOR - CREA/SP: 5061514560  
ELABORAÇÃO: LEONARDO DALL'IGNA

Nº SANTO ANTÔNIO ENERGIA	FOLHA	REVISÃO	DATA
PVH-DS-GF-163	1/1	0	03/07/2013

MAPA DE ACESSO E LOCALIZAÇÃO DE ÁREA COM  
INCIDÊNCIA DE GADO EM APP