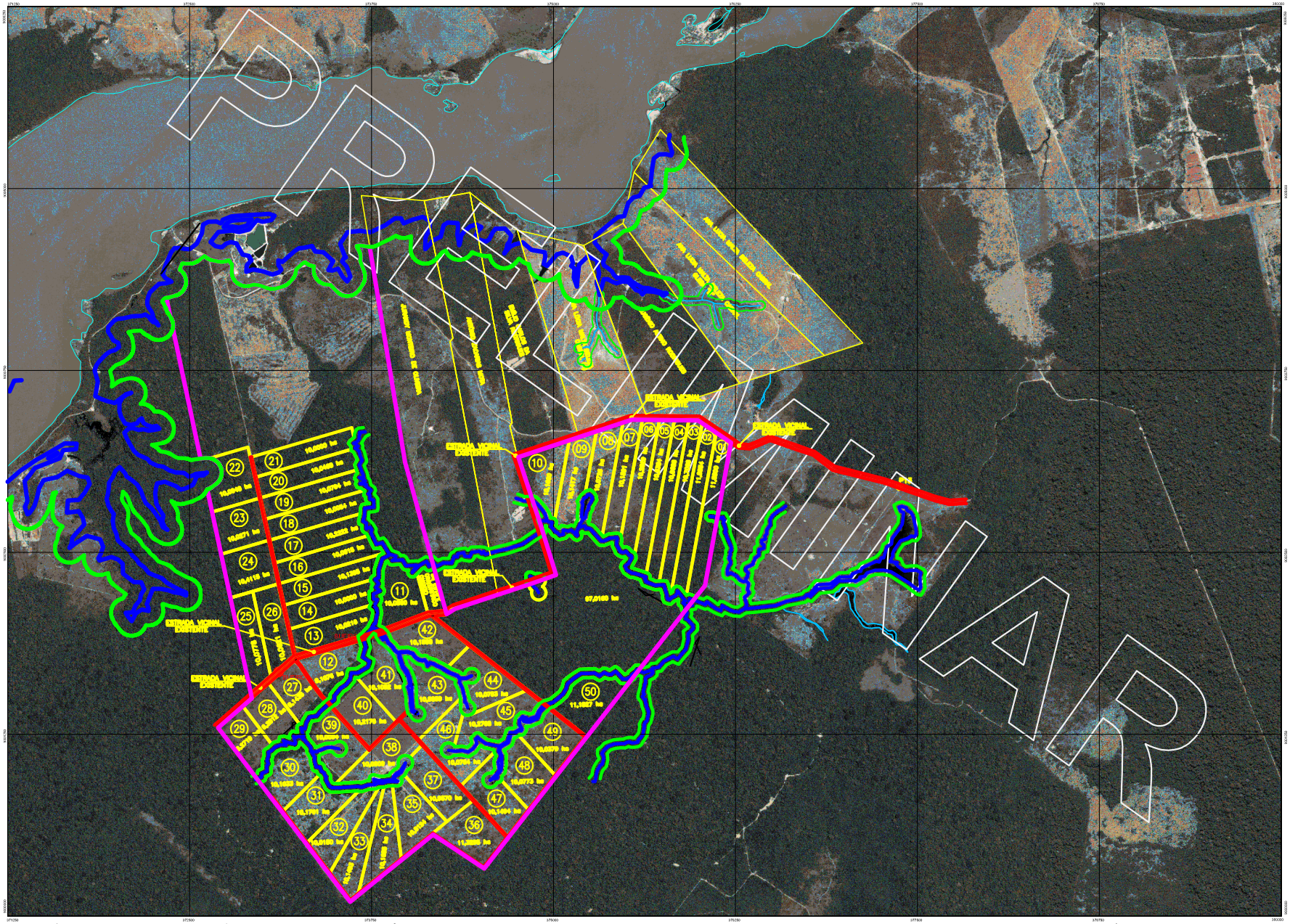

LOCALIZAÇÃO

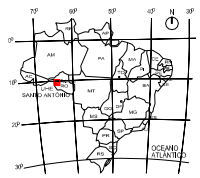

ARTICULAÇÃO GERAL

ÁREA AFETADA COTA DE INUNDAÇÃO NA MÁRGEM NORMAL (70,00m)
APP 100,00m
APP 500,00m
RIO MADEIRA E DRENAGENS NATURAIS
LIMITES DA ÁREA TOTAL PRETENDIDA
LIMITES DOS LOTES
VIAS DE ACESSO

0 250 500 1000m

PROJEÇÃO UTM (UNIVERSAL TRANSVERSA DE MERCATOR)
REFERÊNCIA HORIZONTAL : SIRGAS2000 (WGS84)
REFERÊNCIA VERTICAL : MAREGRAFO DE IMBITUBA ,SC
MERIDIANO CENTRAL : 63° – FUSO : 20
QUADRÍCULA : 1250 METROS
IMAGEM QUICKBIRD – 2009

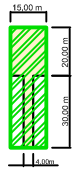

DETALHE DO PLATÔ

AREA DE CASCALHAMENTO-PLATÔ
AREA DE DESMATAMENTO-PLATÔ

UHE SANTO ANTÔNIO

PROJETO BÁSICO AMBIENTAL

PROGRAMA DE REMANEJAMENTO DA POPULAÇÃO ATINGIDA

MUNICIPIO: PORTO VELHO

Responsável Técnico
ENG° CART. JOÃO BOSCO HOGUEIRA JUNIOR

N° Santo Antônio	Folha	Revisão	Data
		3	21/07/2010

REASSENTAMENTO MORRINHOS
ESTUDOS PRELIMINARES

SISTEMA VIÁRIO

- Rod. Estrada Pavimentada
- Estrada Sem Paviment., Corete.
- Caminho, Trilha
- Rua Pavimentada
- Rua Sem Pavimentação
- Quadra Definida e Inscrita
- Muro, Grade e Cerca - Divisas
- Bueiro, Ponte, Pingueiro

USO E OCUPAÇÃO

- Mata Ciliar/Cerrado Denso-Mata
- Reflorestamento
- Cerrado Ralo
- Cultura Permanente/Temporária
- Pomar
- Horta
- Pasto Cultivado/Natural
- Pousio

OBRAS - EDIFICAÇÕES - BENFEITORIAS

- Praça, Jardim
- Edificação
- Construção/Ruina
- Igreja,Escola, Cemitério
- Campo de futebol, Quadra esportiva
- Pista de pouso pavimentada, sem pavim.
- Curral/Cobertura/Galpões
- Casa/Sede
- Piscina, Poço, Tanque, Caixa D'Água
- Antena Transmissão, Torre, Poste
- Subestação de Energia
- Linha de Transmissão

HIDROGRAFIA

- Curso d'Água Principal
- Curso d'Água Secundário Perene/Intermitente
- Corredeira
- AHE em construção
- Barragem
- Lago
- Lagoa Temporária
- Vala, Valeta, Dreno

- Sujeito a Inundação
- Brejo, Pântano

LIMITES

- Limite Municipal
- Limite de Perímetro Urbano

HIPSOMETRIA E PONTOS DE REFERÊNCIA

- Curvas de Nível
- MT Movimento de terra
- MIN-SECHO Mineração
- Curvas de depressão
- ROCHA Área rochosa
- AR Areia
- ER Erosão

- Corte
- Aterro
- NA 20,00 Nível D'Água - Perene
- 70,00 Picos Cotados
- RN-01 70,00 RN-01M Referência de Nível
- MGP Marco de Apoio Geodésico
- Marco Troca de Cota