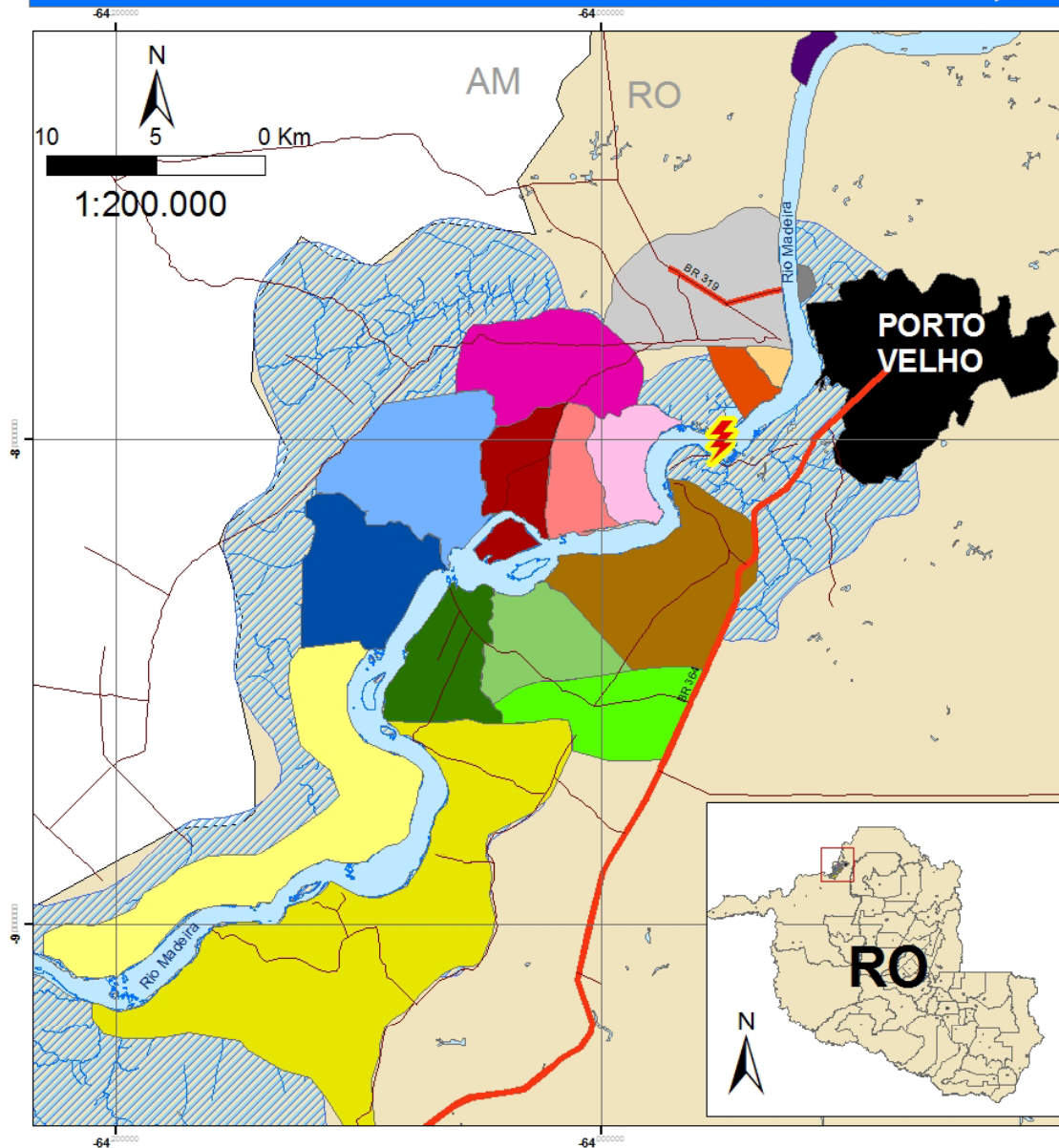


LOCALIDADES ÀS MARGENS DO RIO MADEIRA PORTO VELHO, RO



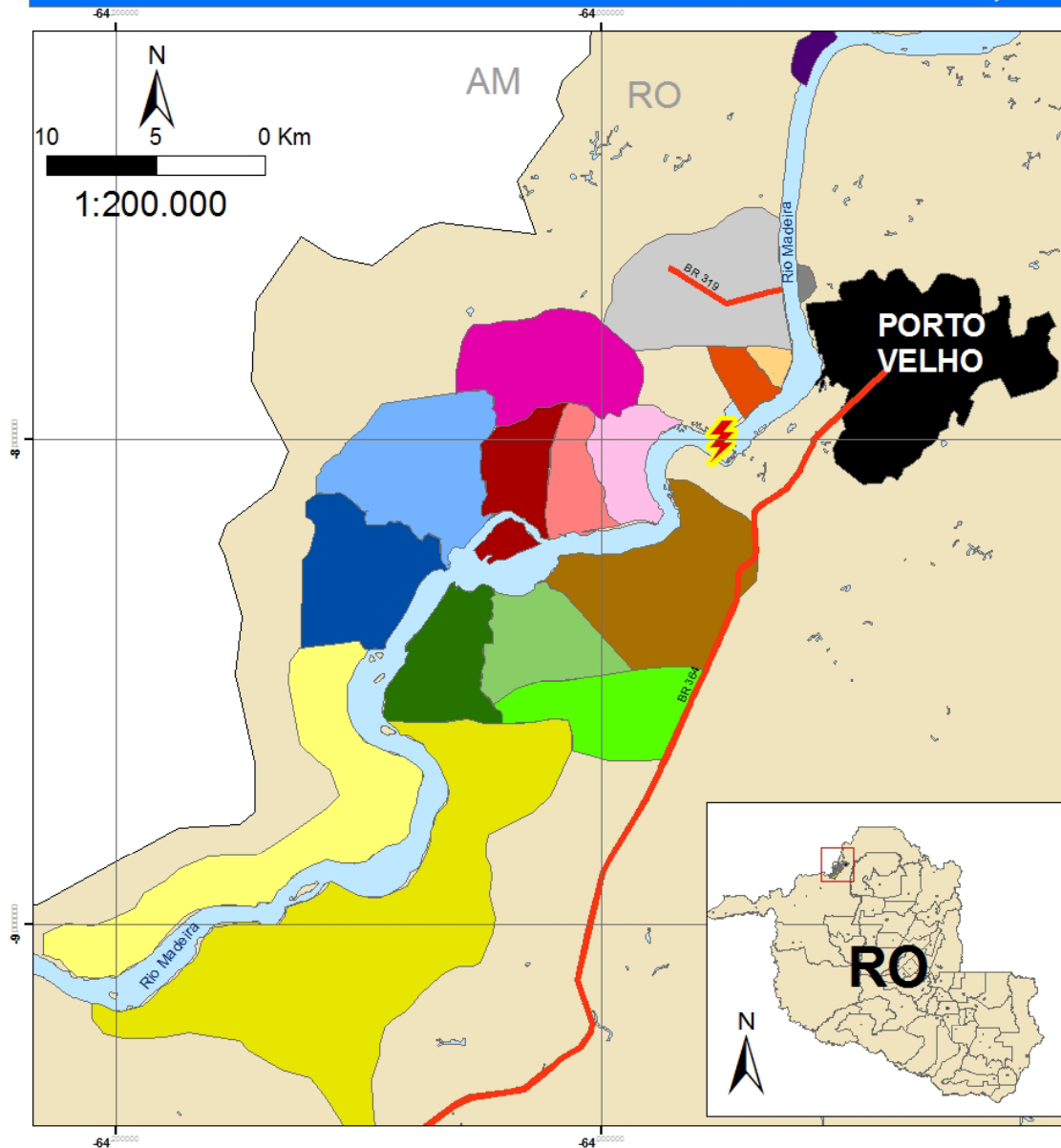
| | | | |
|--|-------------------|--|--------------------|
| | Vila Renascer | | Vila do Teotônio |
| | Morrinhos [D] | | C. dos Macacos |
| | Morrinhos [E] | | São Sebastião |
| | Niterói | | Balsa [E] |
| | Vila Princesa | | Balsa [D] |
| | Maria Auxiliadora | | São Domingos |
| | Vila Paulo Leal | | Porto Seguro |
| | Ilha do Jatuarana | | Amazonas |
| | | | Novo Engenho Velho |

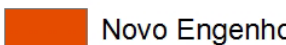
| | |
|--|-----------------------------|
| | Usina hid. de S. Antônio |
| | Rodovias Federais |
| | Estradas secundárias |
| | Hidrografia |
| | Area de influência indireta |



FONTE:
ENSP/DENSP - FICORUZ -RJ
JULHO DE 2010.



LOCALIDADES ÀS MARGENS DO RIO MADEIRA PORTO VELHO, RO



| | | | |
|---|-------------------|---|--------------------|
|  | Vila Renascer |  | Vila do Teotonio |
|  | Morrinhos [D] |  | C. dos Macacos |
|  | Morrinhos [E] |  | São Sebastião |
|  | Niterói |  | Balsa [E] |
|  | Vila Princesa |  | Balsa [D] |
|  | Maria Auxiliadora |  | São Domingos |
|  | Vila Paulo Leal |  | Porto Seguro |
|  | Ilha do Jatuarana |  | Amazonas |
| | |  | Novo Engenho Velho |

| | |
|---|--------------------------|
|  | Usina hid. de S. Antônio |
|  | Rodovias Federais |

FONTE:
ENSP/DENSP - FICORUZ -RJ
JULHO DE 2010.

