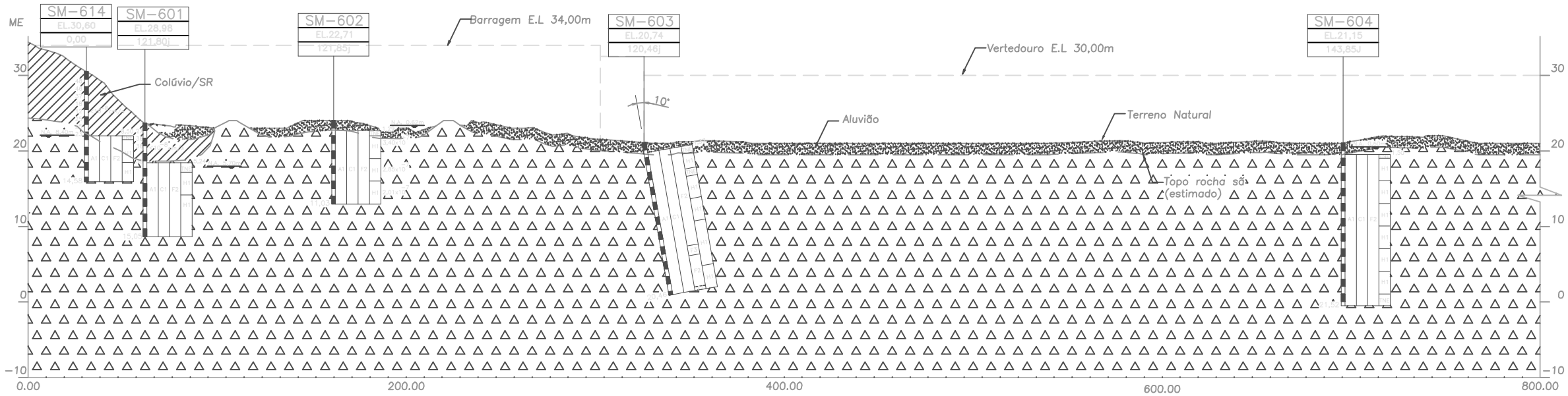

SEÇÃO A–A PELA BARRAGEM (MARGEM ESQUERDA) E VERTEDOURO

ESC. V=1:250 – H=1:1250

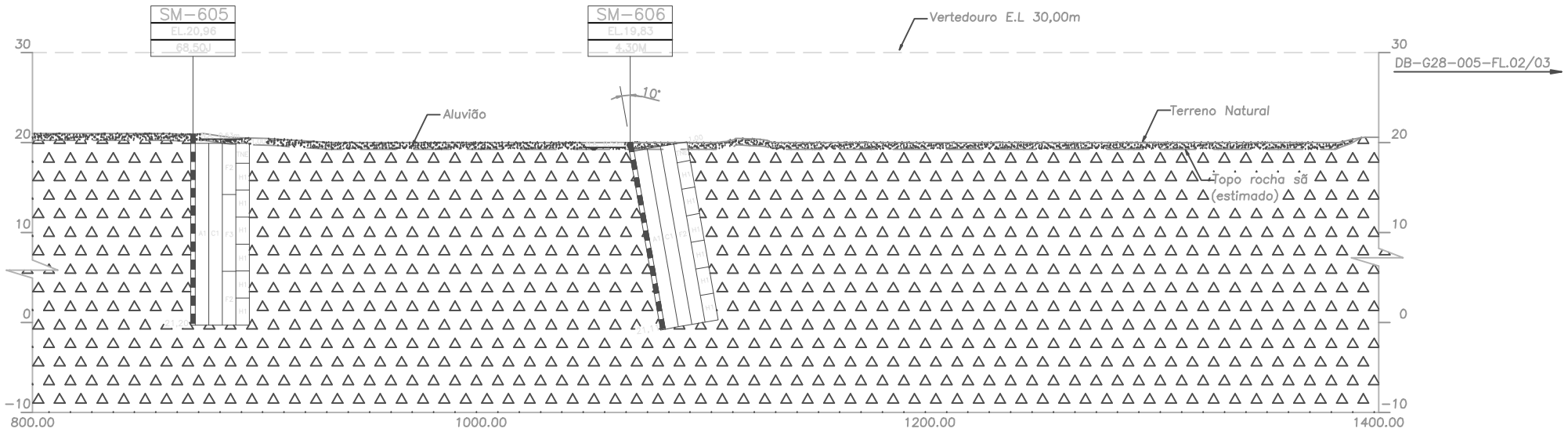

SEÇÃO A–A PELA BARRAGEM (MARGEM ESQUERDA) E VERTEDOURO

ESC. V=1:250 – H=1:1250

LEGENDA:

Aluvião – Areia média a grossa com porção de areia fina a média, siltosa e micácea. Coloração cinza amarelada, podendo ou não conter laterita.

Solo coluvionar/residual com caráter argiliso, cor marron, podendo ou não conter concreções ferruginosas e blocos de diabásio.
SR–cor avermelhada por vezes, preservando núcleos menos alterados e pintalgados por tons claros e escuros.

Diabásio são a pouco decomposto

MD/ME – Margem direita/esquerda (em relação ao eixo da seção)

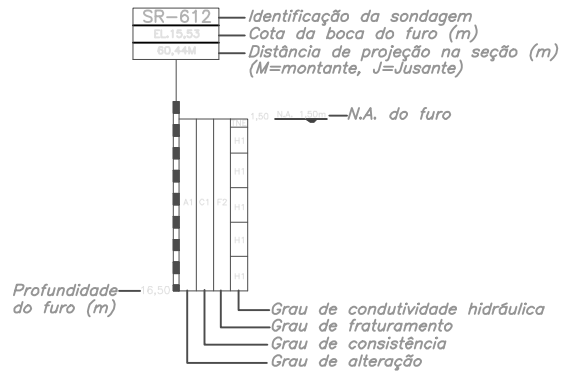

NOTAS:

1– Todas as dimensões e elevações estão em metro.

DESENHOS DE REFERÊNCIA:

6419–DB–G28–001 – Investigações Geológico–Geotécnico – Planta e Locação.

6419–DB–G28–004 – Mapa Geológico–Geotécnico – Local do Aproveitamento.

0 2,5 5 7,5 10 12,5 25m
ESC. 1:250
0 10 20 30 40 50 100m
ESC. 1:1250

d					
c					
b					
	FEITO	CONFERIDO	COORDENADOR	APROV. GE	DATA

ALTERAÇÕES

LEME

PROJ. ENR	DES. DFA	CONF. ENR	JESA
VISTO MGG CREA 52.908/D			VISTO ASSIN. MAT.
APROV. MASB CREA 12.610/D			APROV. ASSIN. MAT.
DATA DEZEMBRO/2007			DATA

JARI ENERGÉTICA S.A
USINA HIDRELÉTRICA DE SANTO ANTÔNIO DO JARI

SEÇÃO
GEOLÓGICO–GEOTÉCNICA
PELA BARRAGEM E VERTEDOURO

PROJETO BÁSICO
CONSOLIDADO

Nº 6419
DB–G28–005
Rev. a1

FOLHA 01/03

ARQ.

DISTRIBUIÇÃO AUTOMÁTICA DE CÓPIAS

PERTE. CITÉ/ Jeno DESÃO

TOTAL

ajóvoussiano