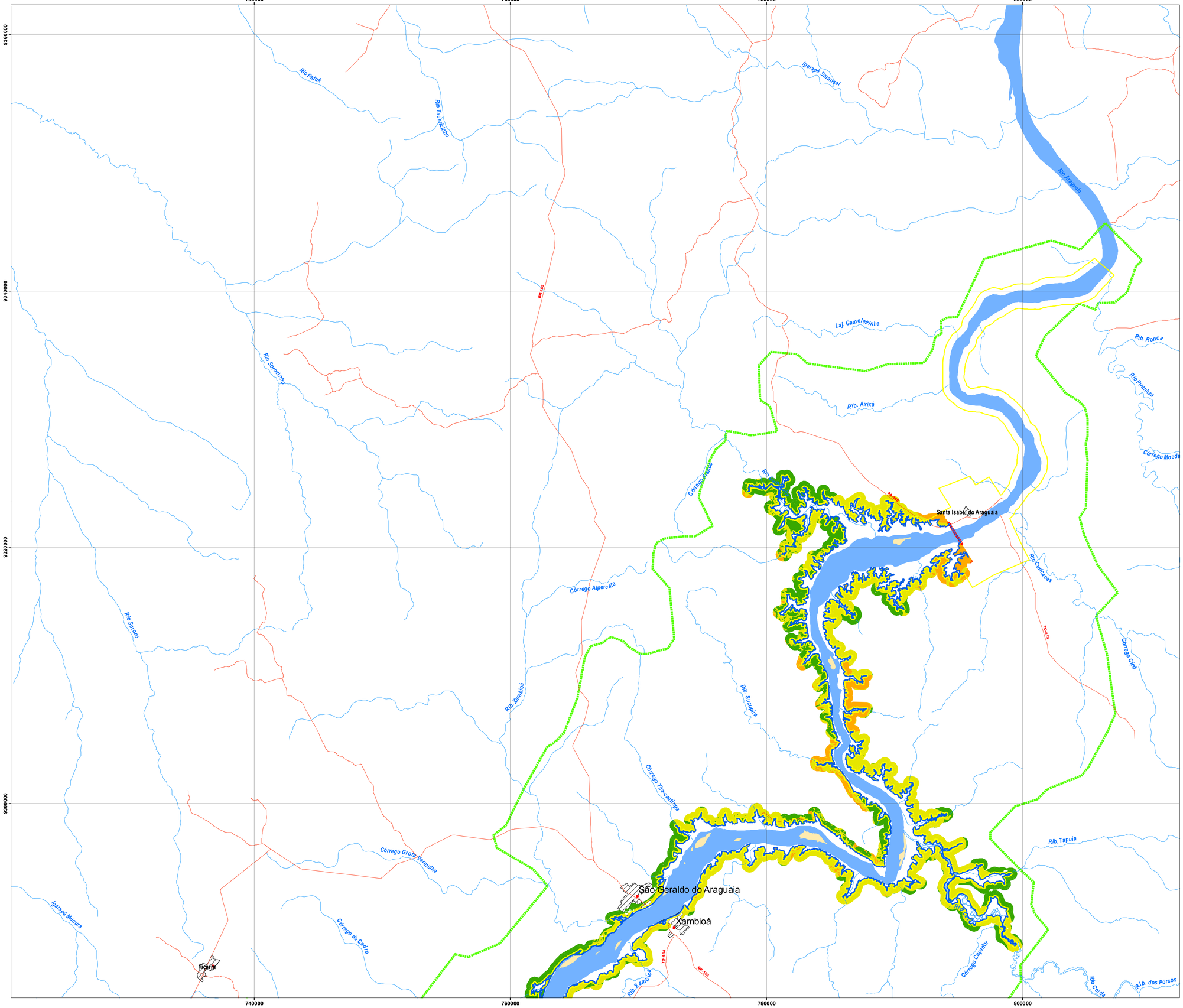

PLANTA CHAVE

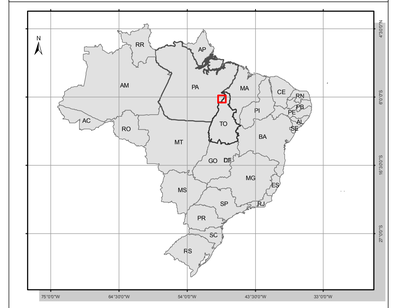

NOTAS

PROJEÇÃO: UTM
VERTICAL DATUM: IMBITUBA - SC
HORIZONTAL DATUM: SAD-69
ZONA:22

CONVENÇÕES CARTOGRÁFICAS

- EIXO DA BARRAGEM
- LIMITE DO RESERVATÓRIO
- ÁREA DIRETAMENTE AFETADA
- ÁREA DE INFLUÊNCIA DIRETA
- CURSOS D'ÁGUA
- ESTRADAS
- SEDES MUNICIPAIS
- ÁREAS URBANIZADAS
- ILHAS

Classes de Conflito

- BAIXO
- INTERMEDIÁRIO
- ALTO
- MUITO ALTO

DESENHOS DE REFERÊNCIA

- BASE CARTOGRÁFICA:
RESTITUIÇÃO AEROFOTOGRAMÉTRICA - AEROSAT ENGENHARIA E AEROLEVANTAMENTOS LTDA
IMAGEM SATÉLITE ALOS COLOR - COR NATURAL (01/09/2006)
ENGEVIX/2006.

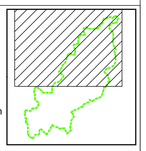

CONSÓRCIO GESAI - GERAÇÃO SANTA ISABEL
AHE SANTA ISABEL - ESTUDO IMPACTO AMBIENTAL

Título:

APÊNDICE 72
MAPA SÍNTESE - ENTORNO (500m) DO RESERVATÓRIO
(CRUZAMENTO DOS MAPAS DE ADEQUAÇÃO DO USO, COBERTURA DO SOLO E DE PRIORIDADES PARA A CONSERVAÇÃO).

Responsável: ENG°. ARISTÓTELES JOSÉ BOURSCHEID ENG°. AGR°. NELSON SILVEIRA	Conselho: CREA/RS - 22.818 CREA/RS - 67.895	Etapa Projeto: EXECUÇÃO	consórcio GESAI Geração Santa Isabel
Projeto: BIÓL. RODRIGO AGRA BALBUENO	CRBio - 8014/03-D	Nº Contrato:	
Verificação: ENG°AGR.ª ELAINE S. DE LIMA NUNES	CREA/RS - 63.582	Data: JAN/2010	Escala: 1:100.000
Aprovação: ENG.º FL. ROZANE NOGUEIRA	CREA/RS - 98.347	Data: JAN/2010	Folha: 01 DE 02 / Rev.: 0
Desenho: OPERADORA DE SIG ALINE KALISKI		Data: JAN/2010	Codificação: 11144