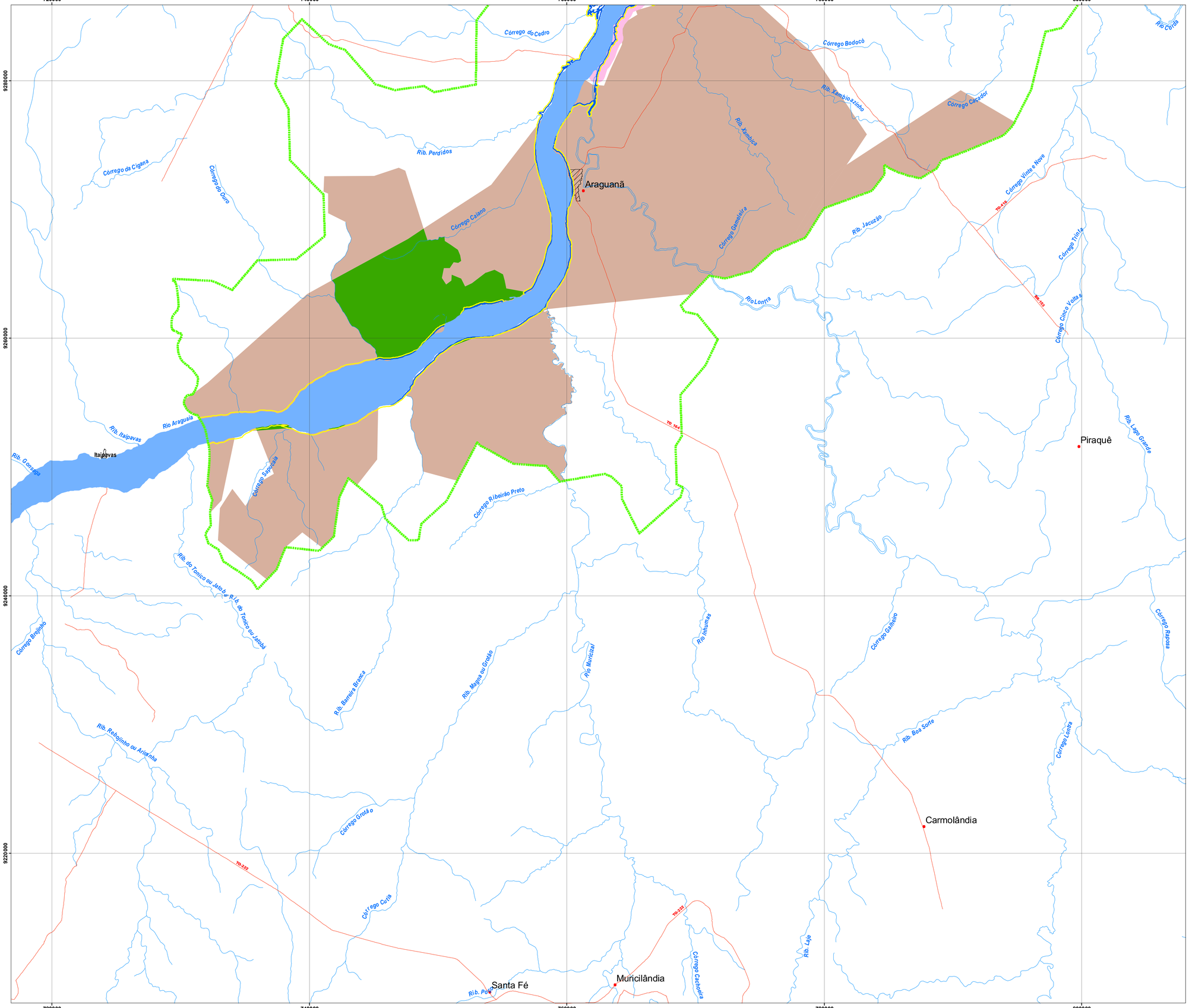

PLANTA CHAVE

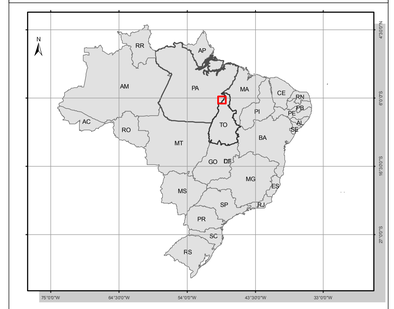

NOTAS

PROJEÇÃO: UTM
VERTICAL DATUM: IMBITUBA - SC
HORIZONTAL DATUM: SAD-69
ZONA:22

CONVENÇÕES CARTOGRÁFICAS

- EIXO DA BARRAGEM
- LIMITE DO RESERVATÓRIO
- ÁREA DIRETAMENTE AFETADA
- ÁREA DE INFLUÊNCIA DIRETA
- CURSOS D'ÁGUA
- SEDES MUNICIPAIS
- ESTRADAS
- ÁREAS URBANIZADAS
- ILHAS

Prioridades para a Conservação

Valoração

- 1
- 2
- 3
- 4

DESENHOS DE REFERÊNCIA

- BASE CARTOGRÁFICA:
RESTITUIÇÃO AEROFOTOGRAMÉTRICA - AEROSAT ENGENHARIA E AEROLEVANTAMENTOS LTDA
IMAGEM SATÉLITE ALOS COLOR - COR NATURAL (01/09/2006)
ENGEWA/2006.

- ÁREAS PRIORITÁRIAS PARA CONSERVAÇÃO E UNIDADES DE CONSERVAÇÃO NA AID (BA)

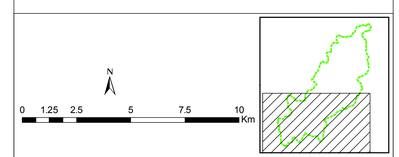

CONSÓRCIO GESAI - GERAÇÃO SANTA ISABEL
AHE SANTA ISABEL - ESTUDO IMPACTO AMBIENTAL

Título:

APÊNDICE 70

MAPA DE PRIORIDADES PARA A CONSERVAÇÃO

consórcio GESAI Geração Santa Isabel

Responsável: ENG°. ARISTÓTELES JOSÉ BOURSCHEID ENG°. AGR°. NELSON SILVEIRA	Conselho: CREA/RS - 22.818 CREA/RS - 67.895	Etapa Projeto: EXECUÇÃO	
Projeto: BIÓL. RODRIGO AGRA BALBUENO	CRBio - 8014/03-D	N° Contrato:	
Verificação: ENG°A AGR.°ELAINE S. DE LIMA NUNES	CREA/RS - 63.582	Data: JAN/2010	Escala: 1:100.000
Aprovação: ENG°FL. ROZANE NOGUEIRA	CREA/RS - 98.347	Data: JAN/2010	Folha: 02 DE 02 / Rev.: 0
Desenho: OPERADORA DE SIG ALINE KALISKI		Data: JAN/2010	Codificação: 11144