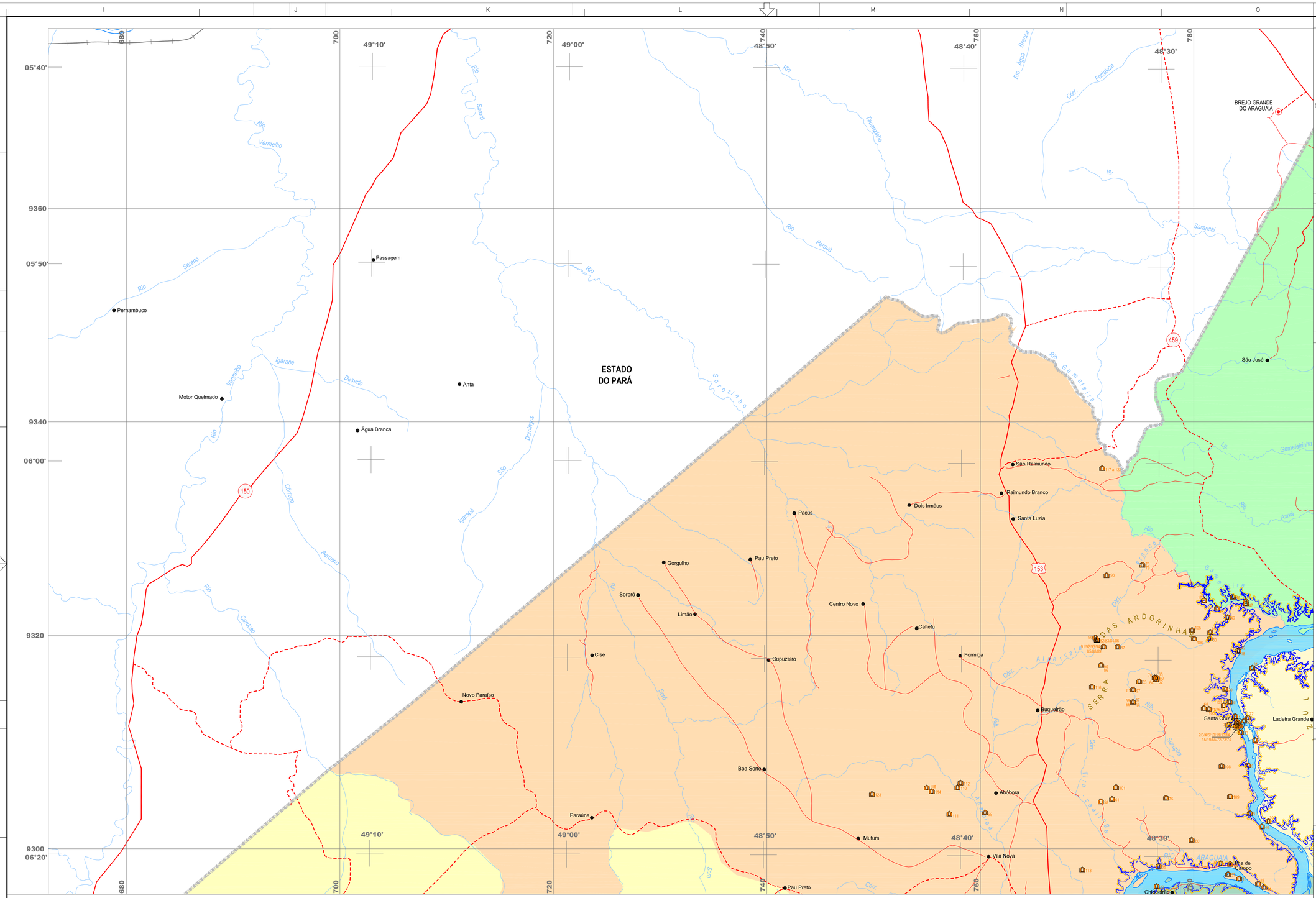

PLANTA CHAVE

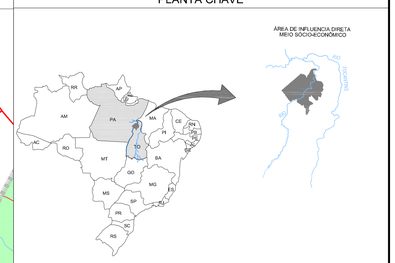

NOTAS

PROJEÇÃO: UTM
VERTICAL DATUM: IMBITUBA - SC
HORIZONTAL DATUM: SAD-69
ZONA 22-23

CONVENÇÕES CARTOGRÁFICAS

- SEDE MUNICIPAL
- POVOADO OU LOCALIDADE
- AEROPORTO
- ESTRADA PAVIMENTADA
- ESTRADA EM PAVIMENTAÇÃO
- ESTRADA NÃO PAVIMENTADA
- ESTRADA FEDERAL E ESTADUAL
- CAMINHO
- CURSOS D' ÁGUA
- ESTRADA DE FERRO
- LINHA DE TRANSMISSÃO
- SUBESTAÇÃO
- EIXO DA BARRAGEM
- LIMITE DO RESERVATÓRIO
- ÁREA DIRETAMENTE AFETADA - MEIO SÓCIOECONÔMICO
- ÁREA DE INFLUÊNCIA DIRETA - MEIO SÓCIOECONÔMICO

ÁREA DE INFLUÊNCIA DIRETA

ESTADO DO TOCANTINS

- MUNICÍPIO DE ANANÁS
- MUNICÍPIO DE RIACHINHO
- MUNICÍPIO DE XAMBIOÁ
- MUNICÍPIO DE ARAGUANÃ
- MUNICÍPIO DE ARAGOMINAS

ESTADO DO PARÁ

- MUNICÍPIO DE PALESTINA DO PARÁ
- MUNICÍPIO DE SÃO GERALDO DO ARAGUAIA
- MUNICÍPIO DE PIÇARRA

DESENHOS DE REFERÊNCIA

BASE CARTOGRÁFICA: ENGEVIX/2008

SITIOS ARQUEOLÓGICOS

Ponto	Identificação/Nome Sítio	Município
1	PA-AT-72: Santa Cruz	São Geraldo do Araguaia
2	PA-AT-78: Ponte	São Geraldo do Araguaia
3	PA-AT-100: Pedra escrita	São Geraldo do Araguaia
4	PA-AT-110: Mamiela	São Geraldo do Araguaia
5	PA-AT-118: São Geraldo	Xambioá
6	PA-AT-125: Araguaia	São Geraldo do Araguaia
7	PA-AT-138: Caju	São Geraldo do Araguaia
8	PA-AT-138: Rocha Fundo	São Geraldo do Araguaia
9	PA-AT-141: Babaçu	Ananás
10	PA-AT-142: Caparama	São Geraldo do Araguaia
11	PA-AT-148: Fernambuco	São Geraldo do Araguaia
12	PA-AT-149: Ilha de Campo	São Geraldo do Araguaia
13	PA-AT-157: Campado	São Geraldo do Araguaia
14	PA-AT-181: Beira Rio	São Geraldo do Araguaia
15	PA-AT-184: Fundição	São Geraldo do Araguaia
16	PA-AT-193: Ilha	São Geraldo do Araguaia
17	PA-AT-197: Gameleira	São Geraldo do Araguaia
18	PA-AT-204: Nazaré	São Geraldo do Araguaia
19	PA-AT-238: Cardo	São Geraldo do Araguaia
20	PA-AT-239: Novo Horizonte	São Geraldo do Araguaia
21	TO-XA-02: Xambioá	Xambioá
22	TO-XA-04: Aeroporto	Ananás
23	TO-XA-05: Fazenda	São Geraldo do Araguaia
24	TO-XA-09: Pedral do Monte Alto	Xambioá
25	TO-XA-10: Pedra Branca	Xambioá
26	TO-XA-11: Pedra Preta	Xambioá
27	TO-XA-13: Chiquerinho	Xambioá
28	TO-XA-14: Cirzeiro	Xambioá
29	TO-XA-15: Chiqueirão	Xambioá
30	TO-XA-16: Vitória	Ananás
31	TO-XA-18: Ilha Formiga	Ananás
32	PA-AT-259: Pilões	São Geraldo do Araguaia
33	PA-AT-260: Pedra Branca	Piçarra
34	PA-AT-261: Feio	Piçarra
35	PA-AT-262: Fazendinha	Piçarra
36	PA-AT-263: Vale do Araguaia	São Geraldo do Araguaia
37	PA-AT-264: Geni	São Geraldo do Araguaia
38	PA-AT-265: Bartolomeu	São Geraldo do Araguaia
39	PA-AT-266: Remanso dos Bois	São Geraldo do Araguaia
40	PA-AT-267: Praia Alta	São Geraldo do Araguaia
41	PA-AT-269: Bom Sossego	São Geraldo do Araguaia
42	PA-AT-270: Paraíso de Cristo	São Geraldo do Araguaia
43	PA-AT: João Felipe	São Geraldo do Araguaia
44	PA-AT: Isaias	São Geraldo do Araguaia
45	PA-AT: Manezinho	Palestina do Pará
46	PA-AT: Hermogenes	São Geraldo do Araguaia
47	PA-AT: Andorinhas	Palestina do Pará
48	PA-AT: Caju de Janeiro	Palestina do Pará
49	PA-AT: Bacabas	São Geraldo do Araguaia
50	PA-AT: Nascimento	São Geraldo do Araguaia
51	PA-AT:268: Sucupira II	São Geraldo do Araguaia
52	TO-XA-01: Ilha dos Martírios	São Geraldo do Araguaia
53	Sítio Palestina	Palestina do Pará
54	Sítio Ananás	Ananás
55	Caverna Canil	São Geraldo do Araguaia
56	Sítio Possiada	Piçarra
57	TO-XA-19: Ilha de Campo 2	Xambioá
58	PA-AT-80: Colunas	São Geraldo do Araguaia
59	PA-AT-94: Risco	São Geraldo do Araguaia
60	PA-AT-95: Cascavel	São Geraldo do Araguaia
61	PA-AT-103: Degrau	São Geraldo do Araguaia
62	PA-AT-105: Arco	São Geraldo do Araguaia
63	PA-AT-106: Duplo	São Geraldo do Araguaia
64	PA-AT-108: Nascente	São Geraldo do Araguaia
65	PA-AT-112: Tamanduá	São Geraldo do Araguaia
66	PA-AT-113: Laje	São Geraldo do Araguaia
67	PA-AT-114: Triangular	São Geraldo do Araguaia
68	PA-AT-117: Isidoro-Lázaro	São Geraldo do Araguaia
69	PA-AT-119: Brejo dos Padres	São Geraldo do Araguaia
70	PA-AT-120: Anéis	São Geraldo do Araguaia
71	PA-AT-121: Ludovico	São Geraldo do Araguaia
72	PA-AT-132: Inajá	São Geraldo do Araguaia
73	PA-AT-133: Ladeira	São Geraldo do Araguaia
74	PA-AT-134: Pedral	São Geraldo do Araguaia
75	PA-AT-137: Germano	São Geraldo do Araguaia
76	PA-AT-139: União	São Geraldo do Araguaia
77	PA-AT-140: Paraíso	São Geraldo do Araguaia
78	PA-AT-143: Pintado	São Geraldo do Araguaia
79	PA-AT-145: Pedra Pintada	São Geraldo do Araguaia
80	PA-AT-146: Porteira	São Geraldo do Araguaia
81	PA-AT-154: Abelha	São Geraldo do Araguaia
82	PA-AT-159: Neblina	São Geraldo do Araguaia
83	PA-AT-160: Santuário	São Geraldo do Araguaia
84	PA-AT-161: Foglio	São Geraldo do Araguaia
85	PA-AT-166: Otto	São Geraldo do Araguaia
86	PA-AT-167: Tifs Bocas	São Geraldo do Araguaia
87	PA-AT-168: Filhotes	São Geraldo do Araguaia
88	PA-AT-169: Vento	São Geraldo do Araguaia
89	PA-AT-170: Feio	São Geraldo do Araguaia
90	PA-AT-171: Forquilhas	São Geraldo do Araguaia
91	PA-AT-172: Pau de Leite	São Geraldo do Araguaia
92	PA-AT-173: Mirazua	São Geraldo do Araguaia
93	PA-AT-174: Bostip	São Geraldo do Araguaia
94	PA-AT-175: Pipoi	São Geraldo do Araguaia
95	PA-AT-176: Gentil	São Geraldo do Araguaia
96	PA-AT-179: Brasolvota	São Geraldo do Araguaia
97	PA-AT-181: Boa Ventura	São Geraldo do Araguaia
98	PA-AT-195: Condon	São Geraldo do Araguaia
99	PA-AT-233: Hermeon	São Geraldo do Araguaia
100	PA-AT-237: Fernando	São Geraldo do Araguaia
101	PA-AT-242: Cristal	São Geraldo do Araguaia
102	TO-XA-06: Peixe	Xambioá
103	TO-XA-07: Explosão	Xambioá
104	TO- XA-12: São Miguel	Xambioá
105	PA-AT: Queroba	São Geraldo do Araguaia
106	PA-AT: Inhuma	São Geraldo do Araguaia
107	PA-AT: Get Ito	São Geraldo do Araguaia
108	PA-AT: Radio	São Geraldo do Araguaia
109	PA-AT: Nobilior	São Geraldo do Araguaia
110	PA-AT: Barreira das Antas	São Geraldo do Araguaia
111	PA-AT: Protecão Divina	São Geraldo do Araguaia
112	PA-AT: Alderico	São Geraldo do Araguaia
113	PA-AT: Vila Nova	São Geraldo do Araguaia
114	PA-AT: Marajá	São Geraldo do Araguaia
115	PA-AT: Trajano	São Geraldo do Araguaia
116	PA-AT: 191-T: Sucupira	São Geraldo do Araguaia
117	PA-AT: 180: Catasantum	São Geraldo do Araguaia
118	PA-AT: 187: Guiraçaba	São Geraldo do Araguaia
119	PA-AT: 188: Quartrito	São Geraldo do Araguaia
120	PA-AT: 189: Cajuí	São Geraldo do Araguaia
121	PA-AT: 190: Tripe	São Geraldo do Araguaia
122	PA-AT: 191:Gonçalo	São Geraldo do Araguaia
123	TO-XA-17: Enseada da Fuma	São Geraldo do Araguaia

0 1 2,5 5 7,5 10Km

ESCALA: 1:125.000

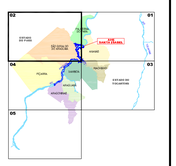

CONSÓRCIO GESAI - GERAÇÃO SANTA ISABEL
AHE SANTA ISABEL - ESTUDO IMPACTO AMBIENTAL

Título:

APÊNDICE 58
MAPA DO PATRIMÔNIO ARQUEOLÓGICO

Responsável: ENG°. ARISTÓTELES JOSÉ BOURSCHEID ENG°. AGR.° NELSON SILVEIRA	Conselho: CREA/RS – 22.818 CREA/RS – 67.865	Etapa Projeto: EXECUÇÃO	
Projeto: ARQUEÓL. SOLANGE BEZERRA CALDARELLI ARQUEÓL. MARIA DO CARMO M. M. SANTOS	–	Nº do Contrato:	
Verificação: ENG°. AGR.° ELIANE S. DE LIMA NUNES	CREA/RS – 63.582	Data: JAN/2010	
Aprovação: ENG°. FL. ROZANE NOGUEIRA	CREA/RS – 98.347	Data: JAN/2010	
Desenho: OPENDRORA SIG ALINE KALISKI		Data: JAN/2010	

consórcio GESAI Parceria Santa Isabel

Escala: 1:125.000
Folha: 02 de 05
Rev.: 00
Codificação: 11144

CUSTOM 1189 x 841