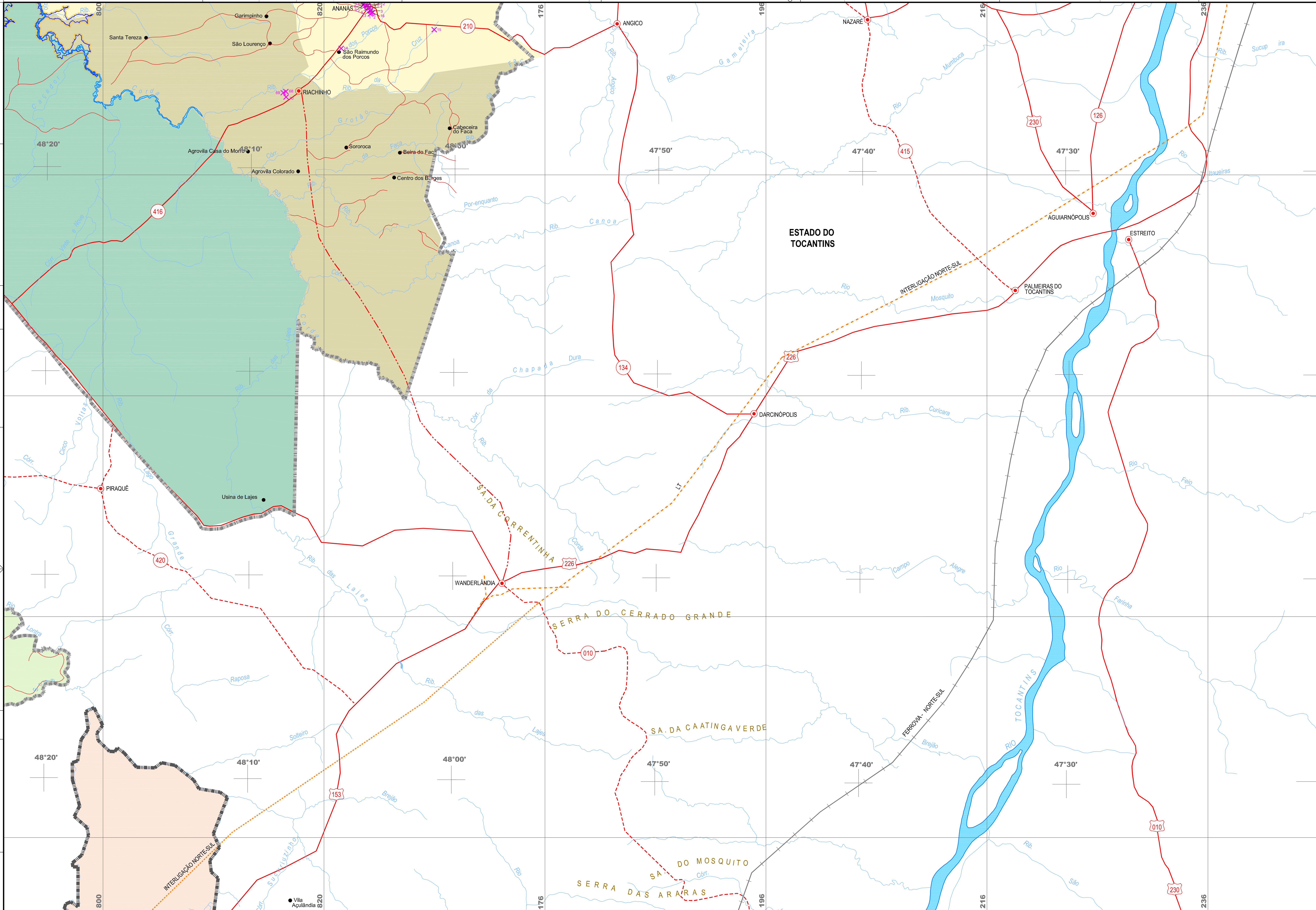

PONTOS DE INTERESSE HISTÓRICO, CULTURAL E PAISAGÍSTICO

Ponto	Município	Pontos de Interesse	Patrimônio Cultural	Patrimônio Paisagístico Turístico
1	Ananás	Prefeitura e Praça Municipal	Não	Sim
2	Ananás	Bar e Restaurante Deusa	Não	Sim
3	Ananás	Pousada Girassol	Não	Sim
4	Ananás	Hotel Nova Vida	Não	Sim
5	Ananás	Restaurante da Neusa	Não	Sim
6	Ananás	Dormitório Planalto	Não	Sim
7	Ananás	Hotel Mineiro e Kamila's Lanches	Não	Sim
8	Ananás	KM Churrascaria	Não	Sim
9	Ananás	Praça Municipal, Tourinhos Churrascaria, Restaurante Peixaria Ananás	Não	Sim
10	Ananás	Terminal Rodoviário e Restaurante JK	Não	Sim
11	Ananás	Casa pau a Pique/Madeira	Sim	Não
12	Ananás	Igreja de São Pedro	Sim	Sim
13	Ananás	Igreja Assembléia de Deus	Sim	Sim
14	Ananás	Casa Pau a Pique	Sim	Não
15	Ananás	Propriedade Cícero Borges	Sim	Não
16	Ananás	Igreja Católica	Sim	Sim
17	Ananás	Antonina	Sim	Não
18	Ananás	Aragonorte	Sim	Não
19	Ananás	Sede de Ananás	Sim	Sim
20	Aragominas	Igreja de N. S. do Perpétuo Socorro	Sim	Sim
21	Aragominas	Prefeitura, Praça Municipal e Quitanda do Quico Padeiro	Não	Sim
22	Aragominas	Hotel e Restaurante Aragominas, Hotel N. S. Aparecida, Bar e Restaurante à Moda do Freguês, Lanchonete Mais Você	Não	Sim
23	Aragominas	Assentamento Vitória Régia (Porto)	Sim	Sim
24	Aragominas	Comunidade Quilombola Baviera	Sim	Não
25	Araguanã	Bar e Restaurante Áurea e Ginásio de Esportes (em construção)	Não	Sim
26	Araguanã	Igreja Católica	Sim	Sim
27	Araguanã	Hotel Fazenda Solar do Araguaia	Não	Sim
28	Araguanã	Balsa Araguanã-Piçarra	Não	Sim
29	Araguanã	Vista do Rio Araguaia	Não	Sim
30	Araguanã	Vista do Rio Lontra	Não	Sim
31	Araguanã	Restaurante Maia	Não	Sim
32	Araguanã	Praia de Araguanã I	Não	Sim
33	Araguanã	Igreja de São Pedro, Restaurante Dona Neuza, Restaurante Santa Maria	Não	Sim
34	Araguanã	Praia do Escapole	Não	Sim
35	Palestina do Pará	Praia do Porto e Peixaria Mangueirão	Não	Sim
36	Palestina do Pará	Casa de Palha do Babaçu	Sim	Não
37	Palestina do Pará	Olarias	Sim	Não
38	Palestina do Pará	Casa de Pau a Pique	Sim	Não
39	Palestina do Pará	Igreja de Nossa Senhora Aparecida	Sim	Sim
40	Palestina do Pará	Hotel e Restaurante Garreto	Não	Sim
41	Palestina do Pará	Bar e Lanchonete Princesinha	Não	Sim
42	Palestina do Pará	Praça Municipal e Ginásio de Esportes	Não	Sim
43	Palestina do Pará	Praia do Porto	Não	Sim
44	Palestina do Pará	Povoado da Viração (Festa do Divino)	Sim	Sim
45	Palestina do Pará	Cachoeira de Santa Isabel I	Sim	Sim

Ponto	Município	Pontos de Interesse	Patrimônio Cultural	Patrimônio Paisagístico Turístico
46	Palestina do Pará	Cachoeira de Santa Isabel II	Sim	Sim
47	Palestina do Pará	Pousada e Restaurante Amarante (Vila de Santa Isabel)	Não	Sim
48	Palestina do Pará	Vista do Rio Araguaia	Não	Sim
49	Palestina do Pará	Central Laches, Igreja Católica e Praça Municipal	Não	Sim
50	Palestina do Pará	Casa de Taipa	Sim	Não
51	Palestina do Pará	Vista do rio Araguaia	Não	Sim
52	Palestina do Pará	Ilha do Saranzal	Não	Sim
53	Palestina do Pará	Vista do Rio Araguaia	Não	Sim
54	Palestina do Pará	Vista do Rio Araguaia (Porto de Pesca)	Não	Sim
55	Palestina do Pará	Propriedade e Porto de Pesca	Não	Sim
56	Palestina do Pará	Praia do Falcão	Não	Sim
57	Piçarra	Igreja Católica, Biblioteca Municipal, Igreja Evangélica Assembléia de Deus	Sim	Sim
58	Piçarra	Hotel e Restaurante Evelin	Não	Sim
59	Piçarra	Restaurante e Dormitório Silva	Não	Sim
60	Piçarra	Prefeitura Municipal e Dormitório Brasil	Não	Sim
61	Piçarra	Parque de Exposições	Sim	Sim
62	Piçarra	Hotel Vanessa	Não	Sim
63	Piçarra	Ilha Marcilinense	Não	Sim
64	Piçarra	Ilhas Três Marias	Não	Sim
65	Piçarra	Ilha sem nome	Não	Sim
66	Piçarra	Hotel Fazenda	Não	Sim
67	Piçarra	Praia sem nome	Não	Sim
68	Riachinho	Igreja Católica	Sim	Sim
69	Riachinho	Casa de Madeira/Sapê	Sim	Não
70	Riachinho	Hotel Riachinho, Prefeitura e Praça Municipal	Não	Sim
71	São Geraldo do Araguaia	Prefeitura e Biblioteca Municipal	Não	Sim
72	São Geraldo do Araguaia	Museu da Guerrilha do Araguaia	Sim	Sim
73	São Geraldo do Araguaia	Hotel Carajás	Não	Sim
74	São Geraldo do Araguaia	Plaza Hotel	Não	Sim
75	São Geraldo do Araguaia	Grande Hotel	Não	Sim
76	São Geraldo do Araguaia	Hotel Central	Não	Sim
77	São Geraldo do Araguaia	Hotel Cidade e Restaurante Tertulia	Não	Sim
78	São Geraldo do Araguaia	Hotel Araguaia	Não	Sim
79	São Geraldo do Araguaia	Hotel Altas Horas	Não	Sim
80	São Geraldo do Araguaia	Igreja de São João Batista	Sim	Sim
81	São Geraldo do Araguaia	Balsa Xambioá-São Geraldo do Araguaia	Não	Sim
82	São Geraldo do Araguaia	Praia da Gaivota e Vista do Rio Araguaia	Não	Sim
83	São Geraldo do Araguaia	Pousada Rio Araguaia	Não	Sim
84	São Geraldo do Araguaia	Vista do Rio Araguaia - Local do Festival do Cari	Sim	Sim
85	São Geraldo do Araguaia	Cemitério e vista do Rio Araguaia	Sim	Não
86	Xambioá	Praia do Murici	Não	Sim
87	São Geraldo do Araguaia	Lenna Restaurante, Churrascaria Cupido, Lanchonete e Pizzaria Renascer , Restaurante Bringel	Não	Sim
88	São Geraldo do Araguaia	Restaurante Bom Sabor	Não	Sim
89	São Geraldo do Araguaia	Restaurante Bonaboia e Gama Choperia	Não	Sim
90	São Geraldo do Araguaia	Restaurante To nem Aí	Não	Sim

Ponto	Município	Pontos de Interesse	Patrimônio Cultural	Patrimônio Paisagístico Turístico
91	São Geraldo do Araguaia	Restaurante Trem Mineiro	Não	Sim
92	São Geraldo do Araguaia	Pizzaria Pizzaboa	Não	Sim
93	São Geraldo do Araguaia	Restaurante Garrafão	Não	Sim
94	São Geraldo do Araguaia	Cachoeira 3 Quedas	Não	Sim
95	São Geraldo do Araguaia	Vila de Santa Cruz dos Martírios	Sim	Sim
96	São Geraldo do Araguaia	Córrego Sucupira	Não	Sim
97	São Geraldo do Araguaia	Vila Sucupira	Sim	Não
98	São Geraldo do Araguaia	Casa Sr. Zeca do Jorge	Sim	Não
99	São Geraldo do Araguaia	Casa de Pedra	Sim	Sim
100	São Geraldo do Araguaia	Vista da Serra dos Martírios	Não	Sim
101	São Geraldo do Araguaia	Vila Ilha de Campo	Sim	Sim
102	São Geraldo do Araguaia	Fazenda do Conceição	Não	Sim
103	São Geraldo do Araguaia	Fazenda do Manduca	Não	Sim
104	São Geraldo do Araguaia	Fazenda São Raimundo	Não	Sim
105	São Geraldo do Araguaia	Cachoeira de São Miguel	Sim	Sim
106	São Geraldo do Araguaia	Cachoeira de São Miguel II	Sim	Sim
107	São Geraldo do Araguaia	Local de Pesca do Jaú	Sim	Sim
108	Xambioá	Pedral (Ilha de Côco)	Sim	Sim
109	São Geraldo do Araguaia	Porto do Manduca	Não	Sim
110	São Geraldo do Araguaia	Cachoeira Sumauma	Sim	Sim
111	São Geraldo do Araguaia	Porto do Chico Claro	Não	Sim
112	São Geraldo do Araguaia	Pedra da Gruta	Não	Sim
113	São Geraldo do Araguaia	Córrego Sucupira	Não	Sim
114	São Geraldo do Araguaia	Gravuras Rupestres	Sim	Sim
115	São Geraldo do Araguaia	Ilha do Travessão de Sucupira	Não	Sim
116	São Geraldo do Araguaia	Vista da Cachoeira do Espana e Pedral	Não	Sim
117	Ananás	Ilha dos Martírios	Não	Sim
118	São Geraldo do Araguaia	Praia Particular	Não	Sim
119	São Geraldo do Araguaia	Ilha Murici	Não	Sim
120	São Geraldo do Araguaia	Três Ilhas	Não	Sim
121	São Geraldo do Araguaia	Ilha do Paletó	Não	Sim
122	São Geraldo do Araguaia	Igreja de São Geraldo Magela	Sim	Sim
123	São Geraldo do Araguaia	Gameleira	Não	Não
124	São Geraldo do Araguaia	Vista do Rio Araguaia	Não	Sim
125	São Geraldo do Araguaia	Vista do Rio Araguaia	Não	Sim
126	São Geraldo do Araguaia	Comunidade "Somi homi"	Sim	Não
127	Xambioá	Entrada da Cidade	Não	Sim
128	Xambioá	Igreja Nossa Senhora Aparecida	Sim	Sim
129	Xambioá	Hotel Tomazini	Não	Sim
130	Xambioá	Restaurante e Peixaria Araguaia, Hotel Rio Araguaia	Não	Sim
131	Xambioá	Restaurante Canequinho	Não	Sim
132	Xambioá	Igreja São Miguel Arcanjo, Igreja São Judas Tadeu e Vista do Rio Araguaia	Sim	Sim
133	Xambioá	Praça da Lua	Não	Sim
134	Xambioá	Orla (Praça do Garimpeiro)	Não	Sim
135	Xambioá	Hotel Andorinhas	Não	Sim
136	Xambioá	Igreja de Pedra e Pousada Cristal	Não	Sim

Ponto	Município	Pontos de Interesse	Patrimônio Cultural	Patrimônio Paisagístico Turístico
137	Xambioá	Pousada e Restaurante Meia Lua	Não	Sim
138	Xambioá	Vista do Rio Araguaia	Não	Sim
139	Xambioá	Olarias	Sim	Não
140	Xambioá	Vista do Rio Araguaia (A partir das Olarias)	Não	Sim
141	Xambioá	Hotel e Restaurante Açaizal	Não	Sim
142	Xambioá	Casa de Palha do Babaçu	Sim	Não
143	Xambioá	Pedral e Cachoeira de São Miguel	Sim	Sim
144	Xambioá	Ilha do Catingueiro	Não	Sim
145	Xambioá	Praia Ilha de Campo	Não	Sim
146	Xambioá	Igreja (Povoado Ranchão do Meio)	Sim	Sim
147	Xambioá	Igreja de São José	Sim	Sim
148	Xambioá	Praia de Pesca	Sim	Sim
149	Xambioá	Peixaria Edmundo	Não	Sim
150	Xambioá	Restaurante Titanic Dance	Não	Sim
151	Xambioá	Remanso dos Botos	Sim	Sim
152	Xambioá	Casa Sr. Maria de Barros	Sim	Não
153	Araguaína	Campo de Futebol	Não	Sim
154	Araguaína	Igreja de N. S. do Rosário	Sim	Sim
155	Araguaína	Igreja de São João Batista	Sim	Sim
156	Araguaína	Parque de Exposições	Sim	Sim
157	Araguaína	Estátua de Cristo	Não	Sim
158	Araguaína	Parque da Vaquejada "Anisio Godoi	Sim	Sim
159	Araguaína	Queda Véu de Noiva	Não	Sim
160	Araguaína	Igreja Católica	Sim	Sim
161	Araguaína	Igreja Católica	Sim	Sim
162	Araguatins	Igreja de São Vicente Ferrer, Praça dos Pioneiros e Hotel do Gordo	Sim	Sim
163	Araguatins	Praia da Ponta	Não	Sim
164	Araguatins	Prefeitura e Praça Municipal	Não	Sim
165	Araguatins	Casa Pau a Pique	Sim	Não
166	Araguatins	Olarias	Sim	Não
167	Araguatins	Vista do Rio Araguaia	Não	Sim
168	Brejo Grande do Araguaia	Praça Municipal e Igreja N. S. Aparecida	Sim	Sim
169	Brejo Grande do Araguaia	Parque da Vaquejada	Sim	Sim
170	Marabá	Sede de Marabá	Sim	Sim
171	Muricilândia	Igreja Católica e Praça	Sim	Sim
172	Muricilândia	Casa de Pau a Pique	Sim	Não
173	São Domingos do Araguaia	Entrada da Cidade	Não	Sim
174	São Domingos do Araguaia	Igreja de N. Sra. de Fátima	Sim	Sim
175	São Domingos do Araguaia	Igreja de São Domingos	Sim	Sim
176	São João do Araguaia	Igreja e Praça São João Batista, Praça Leocádio Santana	Sim	Sim
177	São João do Araguaia	Praça, Prefeitura e Vista do Rio Araguaia	Não	Sim

PLANTA CHAVE

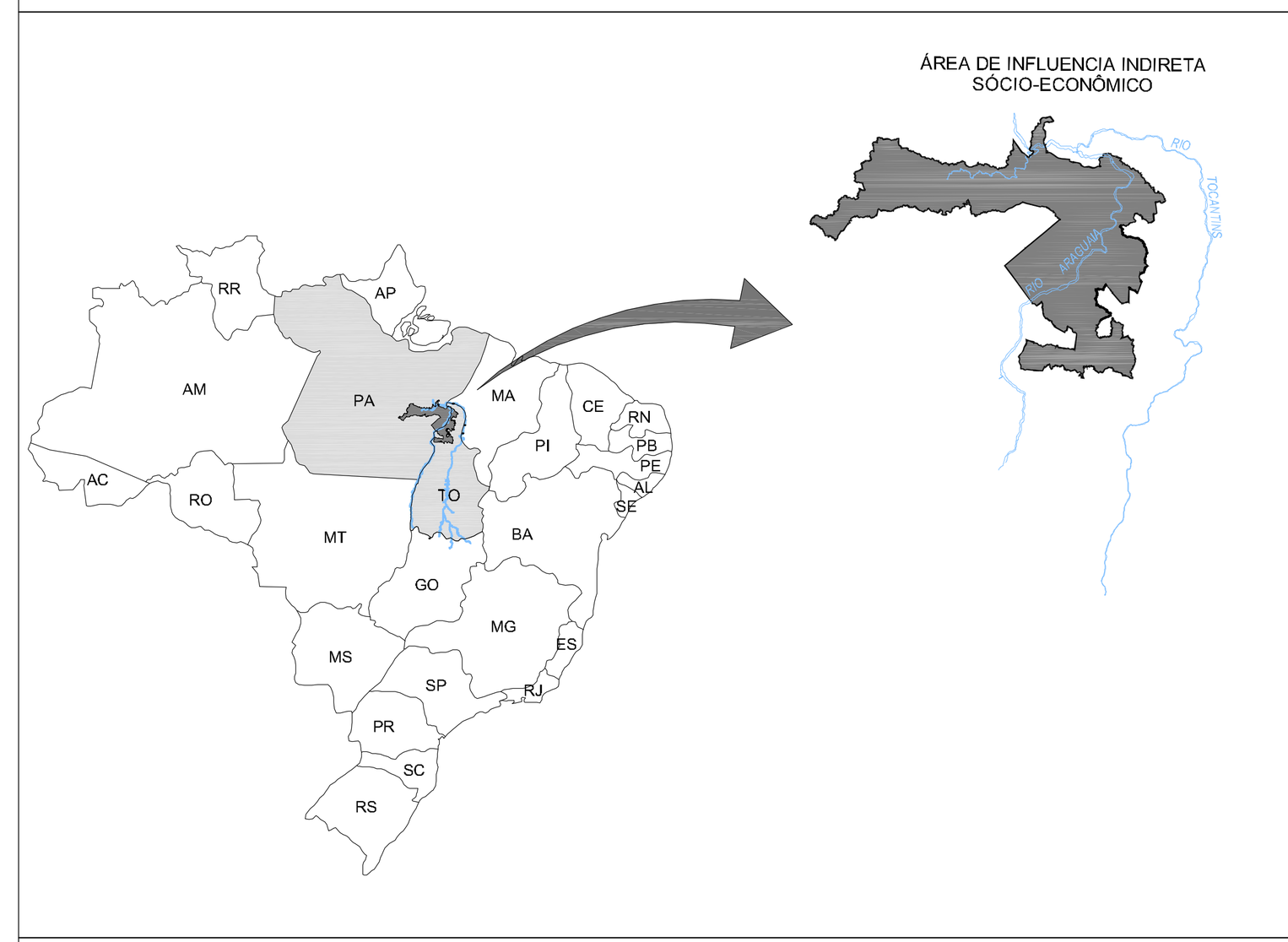

NOTAS

PROJEÇÃO: UTM
VERTICAL DATUM: IMBITUBA - SC
HORIZONTAL DATUM: SAD-69
ZONA 22-23

CONVENÇÕES CARTOGRÁFICAS

- SEDE MUNICIPAL
- POVOADO OU LOCALIDADE
- AEROPORTO
- ESTRADA PAVIMENTADA
- ESTRADA EM PAVIMENTAÇÃO
- ESTRADA NÃO PAVIMENTADA
- ESTRADA FEDERAL E ESTADUAL
- CAMINHO
- CURSOS D' ÁGUA
- ESTRADA DE FERRO
- LINHA DE TRANSMISSÃO
- SUBESTAÇÃO
- EIXO DA BARRAGEM
- LIMITE DO RESERVATÓRIO
- ÁREA DIRETAMENTE AFETADA - MEIO SÓCIOECONÔMICO
- ÁREA DE INFLUÊNCIA DIRETA - MEIO SÓCIOECONÔMICO
- ÁREA DE INFLUÊNCIA INDIRETA - MEIO SÓCIOECONÔMICO

ESTADO DO TOCANTINS

- MUNICÍPIO DE ARAGUATINS
- MUNICÍPIO DE ANANÁS
- MUNICÍPIO DE RIACHINHO
- MUNICÍPIO DE XAMBIOÁ
- MUNICÍPIO DE ARAGUANÃ
- MUNICÍPIO DE ARAGOMINAS
- MUNICÍPIO DE MURICILÂNDIA
- MUNICÍPIO DE ARAGUAÍNA

ESTADO DO PARÁ

- MUNICÍPIO DE MARABÁ
- MUNICÍPIO DE SÃO JOÃO DO ARAGUAIA
- MUNICÍPIO DE SÃO DOMINGOS DO ARAGUAIA
- MUNICÍPIO DE BREJO GRANDE DO ARAGUAIA
- MUNICÍPIO DE PALESTINA DO PARÁ
- MUNICÍPIO DE SÃO GERALDO DO ARAGUAIA
- MUNICÍPIO DE PIÇARRA

DESENHOS DE REFERÊNCIA

- BASE CARTOGRÁFICA: ENGEVIX/2006

N

0 1 2,5 5 7,5 10Km

ESCALA: 1:125.000

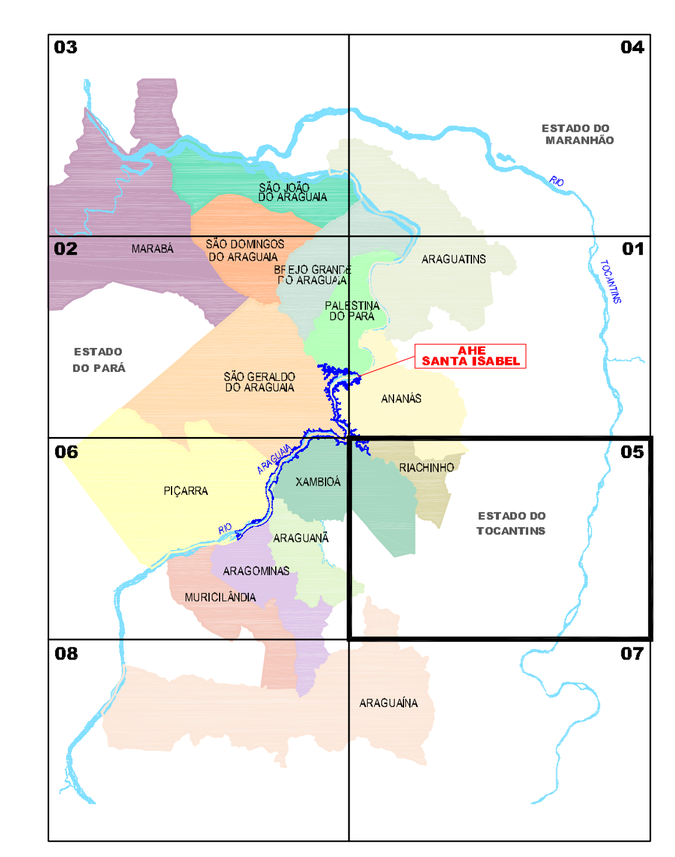

CONSÓRCIO GESAI - GERAÇÃO SANTA ISABEL
AHE SANTA ISABEL - ESTUDO IMPACTO AMBIENTAL

Título:

APÊNDICE 57
MAPA DO PATRIMÔNIO HISTÓRICO CULTURAL E PAISAGÍSTICO

consórcio GESAI Geração Santa Isabel

Responsável: ENGº. ARISTÓTELES JOSÉ BOURSCHEID; ENGº. AGRº NELSON SILVEIRA	Conselho: CREA/RS – 22.818; CREA/RS – 67.895	Etapa Projeto: EXECUÇÃO	
Projeto: ADV./SOCIÓL. CARLOS EDUARDO CALDARELLI	OAB/SP – 135.356	Nº do Contrato:	Escala: 1:125.000
Verificação: ENGº AGRº ELAINE S. DE LIMA NUNES	CREA/RS – 63.582	Data: JAN/2010	Folha: 05 de 08 — Rev.: 00
Aprovação: ENGº FL. ROZANE NOGUEIRA	CREA/RS – 98.347	Data: JAN/2010	Codificação: 11144
Desenho: OPERADORA SIG ALINE KALISKI		Data: JAN/2010	

CUSTOM 1189 x 841