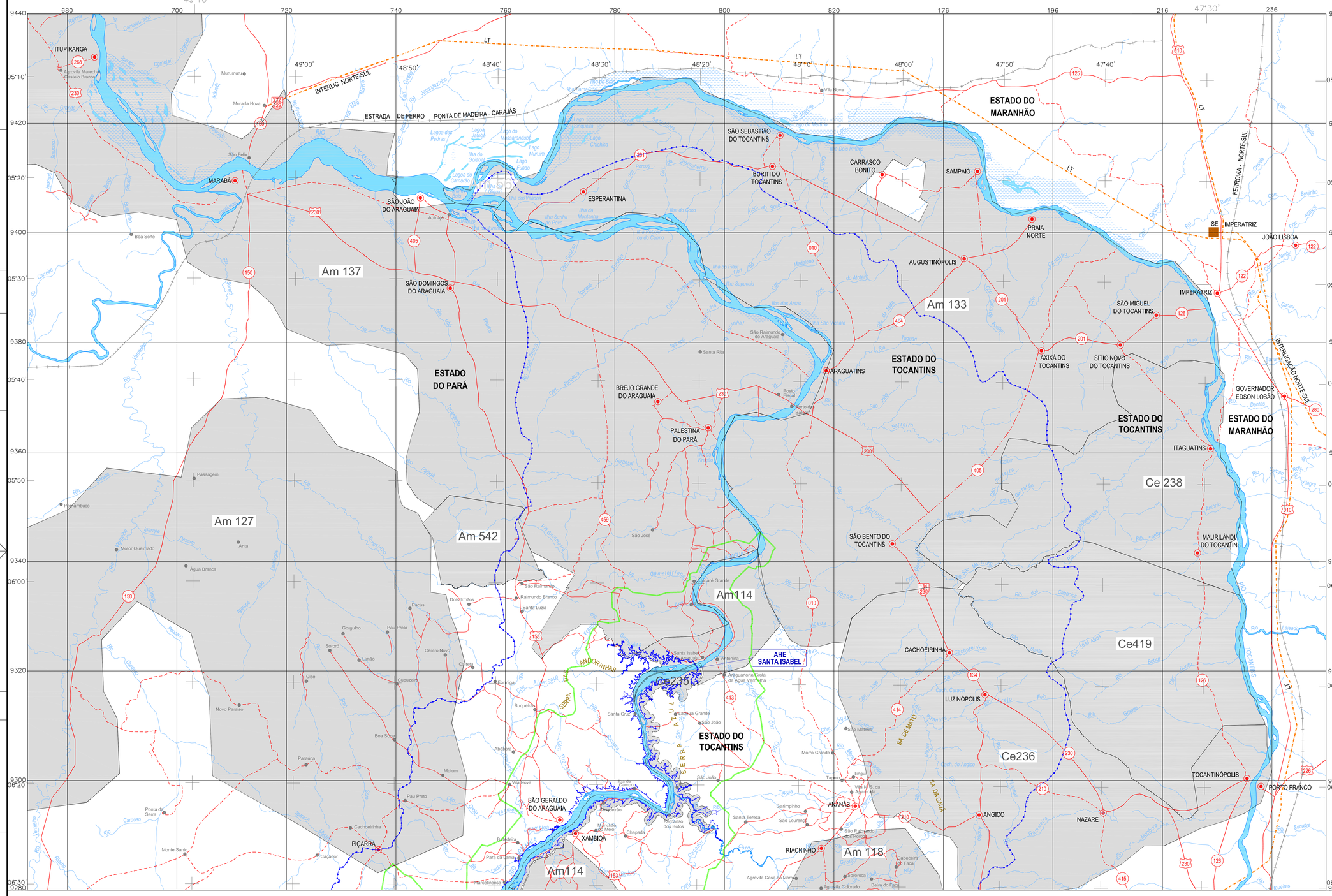

PLANTA CHAVE

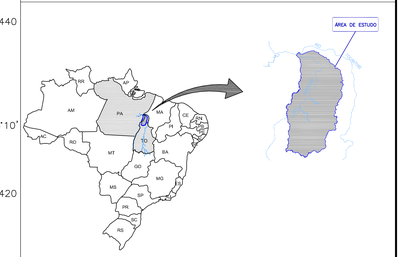

NOTAS

PROJEÇÃO: UTM
VERTICAL DATUM: IMBITUBA - SC
HORIZONTAL DATUM: SAD-69
ZONA 22-23

CONVENÇÕES CARTOGRÁFICAS

- SEDE MUNICIPAL
- POVOADO OU LOCALIDADE
- AEROPORTO
- ESTRADA PAVIMENTADA
- ESTRADA EM PAVIMENTAÇÃO
- ESTRADA NÃO PAVIMENTADA
- ESTRADA FEDERAL E ESTADUAL
- CAMINHO
- ÁREA DE INFLUÊNCIA INDIRETA
- ÁREA DE INFLUÊNCIA DIRETA
- LIMITE DO RESERVATÓRIO
- EIXO DA BARRAGEM
- CURSOS D' ÁGUA
- ESTRADA DE FERRO
- LINHA DE TRANSMISSÃO
- SUBESTAÇÃO
- ÁREAS PRIORITÁRIAS PARA CONSERVAÇÃO

COD_ID	ACAO_PRIOR	BIOMA	NOME	TIPO	IMPORTANCIA	PRIORIDADE	GRUPO_UC
Ce419	Área Protegida	Cerrado	TI Apinayé	Protegida	Alta	Alta	
Ce232	Cria UC - PI	Cerrado	Wanderlândia	Nova	Alta	Alta	Proteção Integral
Ce235	Cria UC - PI	Cerrado	Barreira Branca	Nova	Muito Alta	Muito Alta	Proteção Integral
Ce238	Inventário	Cerrado	Baguaína	Nova	Muito Alta	Alta	
Ce236	Cria UC - US	Cerrado	Araguaína(TO)	Nova	Muito Alta	Muito Alta	Uso Sustentável
Am137	Ordenamento	Amazônia	São João do Araguaia	Nova	Muito Alta	Extremamente Alta	
Am133	Cria UC - US	Amazônia	Bico do Papagaio	Nova	Extremamente Alta	Muito Alta	Uso Sustentável
Am097	Mosaico/Corredor	Amazônia	Interflúvio Araguaia-Tocantins	Nova	Extremamente Alta	Alta	
Am127	Ordenamento	Amazônia	Eldorado dos Carajás	Nova	Muito Alta	Muito Alta	
Ce224	Mosaico/Corredor	Cerrado	Cantão	Nova	Extremamente Alta	Extremamente Alta	
Am032	Área Protegida	Amazônia	APA Barreira Branca	Protegida	Alta	Alta	
Am042	Área Protegida	Amazônia	TI Sororó	Protegida	Extremamente Alta	Extremamente Alta	
Am060	Área Protegida	Amazônia	PE do Encontro das Águas	Protegida	Extremamente Alta	Muito Alta	
Am114	Fomento Uso Sust.	Amazônia	Baixo Araguaia	Nova	Extremamente Alta	Extremamente Alta	
Am118	Cria UC - PI	Amazônia	Vale do Corda	Nova	Extremamente Alta	Muito Alta	Proteção Integral

DESENHOS DE REFERÊNCIA

- BASE CARTOGRÁFICA: ENGEVIX/2006

- ÁREAS PRIORITÁRIAS PARA CONSERVAÇÃO (FONTE: MMA)
http://www.mma.gov.br/sitio/ - Acessado em 03/4/2009.

0 2,5 5 10 15 20Km

ESCALA: 1:250.000

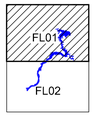

CONSÓRCIO GESAI - GERAÇÃO SANTA ISABEL
AHE SANTA ISABEL - ESTUDO IMPACTO AMBIENTAL

Título:

APÊNDICE 42
MAPA DE ÁREAS PRIORITÁRIAS PARA CONSERVAÇÃO

Responsável: ENG°. ARISTÓTELES JOSÉ BOURSCHEID ENG°. AGR.° NELSON SILVEIRA	Conselho: CREA/RS – 22.818 CREA/RS – 67.895	Etapa Projeto: EXECUÇÃO	
Projeto: BIOLOGA IVY FARINA	CRBio – 28.962–03	Nº do Contrato:	
Verificação: ENG° AGR.° ELAINE S. DE LIMA NUNES	CREA/RS – 63.582	Data: JAN/2010	Escala: 1:250.000
Aprovação: ENG° FL. ROZANE NOGUEIRA	CREA/RS – 98.347	Data: JAN/2010	Folha: 01 de 02 Rev.: 00
Desenho: OPERADORA DE SIG ALINE KALISKI		Data: JAN/2010	Codificação: 11144

CONSÓRCIO GESAI
GERAÇÃO SANTA ISABEL

CUSTOM 1189 x 841