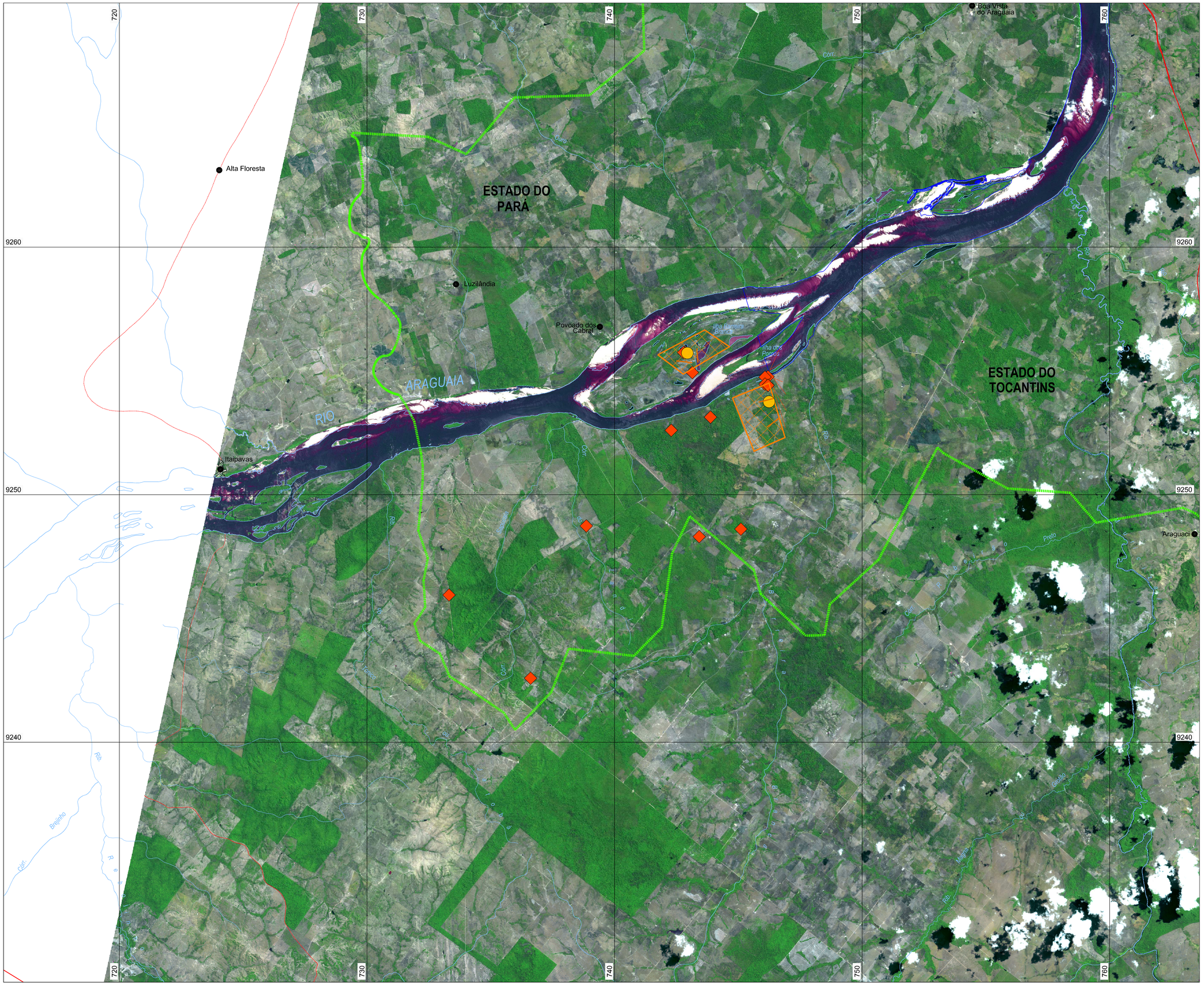

PLANTA CHAVE

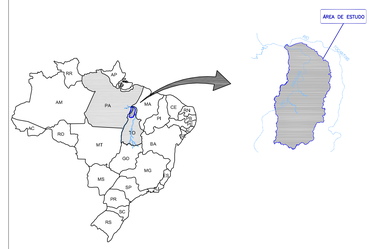

NOTAS

PROJEÇÃO: UTM
VERTICAL DATUM: IMBITUBA - SC
HORIZONTAL DATUM: SAD-69
ZONA 22

CONVENÇÕES CARTOGRÁFICAS

- ÁREAS URBANIZADAS
- SEDE MUNICIPAL
- POVOADO OU LOCALIDADE
- AEROPORTO
- ESTRADA PAVIMENTADA
- ESTRADA EM PAVIMENTAÇÃO
- ESTRADA NÃO PAVIMENTADA
- ESTRADA FEDERAL E ESTADUAL
- CAMINHO
- ÁREA DE INFLUÊNCIA DIRETA
- LIMITE DO RESERVATÓRIO
- EIXO DA BARRAGEM
- CURSOS D' ÁGUA
- ESTRADA DE FERRO
- LINHA DE TRANSMISSÃO
- SUBESTAÇÃO

PONTOS DE COLETA:

- ÁREAS AMOSTRAIS FAUNA (HERPETOFAUNA, AVIFAUNA, MASTOFAUNA, ENTOMOFAUNA, INVERTEBRADOS E BIOINDICADORES)
- MALACOFAUNA
- ANUROFAUNA - ALVOS ESPECIAIS
- TRANSECTOS
- ARMADILHAS DE QUEDA
- PROCURA ATIVA
- DIPTERA - VETORES DE DOENÇAS

DESENHOS DE REFERÊNCIA

- BASE CARTOGRÁFICA: ENGEVIX/2006
- IMAGEM SATÉLITE ALOS COLOR - COR NATURAL (01/09/2006)

0 1 2,5 50Km

ESCALA: 1:50.000

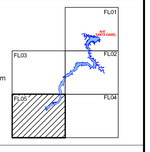

CONSÓRCIO GESAI - GERAÇÃO SANTA ISABEL
AHE SANTA ISABEL - ESTUDO IMPACTO AMBIENTAL

Título:

APÊNDICE 35
MAPA DE PONTOS DE AMOSTRAGEM DE FAUNA
ÁREA DE INFLUÊNCIA DIRETA

Responsável: ENG°. ARISTÓTELES JOSÉ BOURSCHEID; ENG°. AGR.° NELSON SILVEIRA	Conselho: CREA/RS – 22.818; CREA/RS – 67.895	Etapa Projeto: EXECUÇÃO	
Projeto: ECÓLOGO DENIS CRISTIANO BRIANI	S/CONSELHO	Nº do Contrato:	
Verificação: ENG°. AGR.° ELIANE S. DE LIMA NUNES	CREA/RS – 63.582	Data: JAN/2010	
Aprovação: ENG° FL. ROZANE NOGUEIRA	CREA/RS – 98.347	Data: JAN/2010	
Desenho: DIPENDORA DE SIQ ALINE KALISKI		Data: JAN/2010	

consórcio GESAI Cerejeiras Geração Santa Isabel

Escala: 1:50.000

Folha: 05 de 05 | Rev.: 00

Codificação: 11144

CUSTOM 1189 x 841