

CARACTERIZAÇÃO DA VEGETAÇÃO

Anexo fotográfico



Foto 1. Vista da *Campsiandra laurifolia* na bordadura da Floresta Densa Aluvial durante o período das cheias do rio Araguaia e o detalhe do fruto.



Foto 2. Interior de uma Floresta Densa Aluvial no período das cheias do rio Araguaia.



Foto 3. Trechos estreitos de Floresta Aberta Aluvial, com predomínio de embaúbas (*Cecropia pachystachya*).



Foto 4. Interior de uma Floresta Densa Aluvial em período de cheias do rio Araguaia.



Foto 5. Acampamento de veranistas na margem do rio Araguaia na área da APA São Geraldo/ Serra das Andorinhas.



Foto 6. Vista do interior da Floresta Aberta Submontana com muitos cipós.



Foto 7. Áreas de Floresta Aberta Submontana com grande concentração de palmeiras, principalmente do babaçu (*Orbignya phalerata*).



Foto 8. Palmeiras distribuídas em um trecho de Floresta Densa Submontana.



Foto 9. Área de Floresta Densa Submontana na área APA Araguaia, observando-se em primeiro plano área desmatada para pastagens.



Foto 10. Área de Floresta Densa Submontana na APA Araguaia.



Foto 11. Área de Floresta Densa Submontana na área APA Araguaia.



Foto 12. Área de cerrado próximo a foz do ribeirão Sucupira após intensa queimada.



Foto 13. Área de cerrado queimado próximo a foz do ribeirão Sucupira. MD do rio Araguaia.



Foto 14. Área de Cerrado ralo na área do topo da APA Araguaia.



Foto 15. Área de Cerrado parcialmente destruída pelo fogo na APA Araguaia.



Foto 16. Área de Cerrado totalmente destruída pelo fogo na APA Araguaia.



Foto 17. Goiaba d'água (*Psidium* cf. *striatulum*), arbusto freqüente nas margens do Rio Araguaia.



Foto 18. Vegetação dos pedrais do rio Araguaia. – Arbusto de *Licania sprucens* em primeiro plano.




Foto 19. Material coletado nos pedrais do rio Araguaia.- *em identificação*.



Foto 20. Vegetação dos pedrais, *Alchornea castaneifolia* (saram).



Foto 21. Vegetação dos pedrais.



Foto 22. Vegetação dos pedrais.




Foto 23. Uso do solo com pastagens na margem direita na área da APA Araguaia.



Foto 24. Coleta de material vegetativo para identificação local.



Foto 25. Desdobramento de uma tora de Jatoba (*Hymenaea courbaril*) abatida na área da APA São Geraldo (Floresta Densa Submontana).



Foto 26. Cedro (*Cedrela fissilis*) abatida em uma área de Floresta Densa Submontana . ME do rio Araguaia.



Foto 27. Inflorescência de *Parkia platycephala* (fava-de-bolota) coletada na APA Araguaia.




Foto 28. Coleta de *Salvertia convallarieodora* na Serra das Andorinhas.



Foto 29. *Cochlospermum regium* coletada na Serra das Andorinhas.



Foto 30. *Mouriri pusa* coletada na Serra das Andorinhas.



Foto 31. *Vatairea sp* coleta no topo da serra da APA Araguaia.