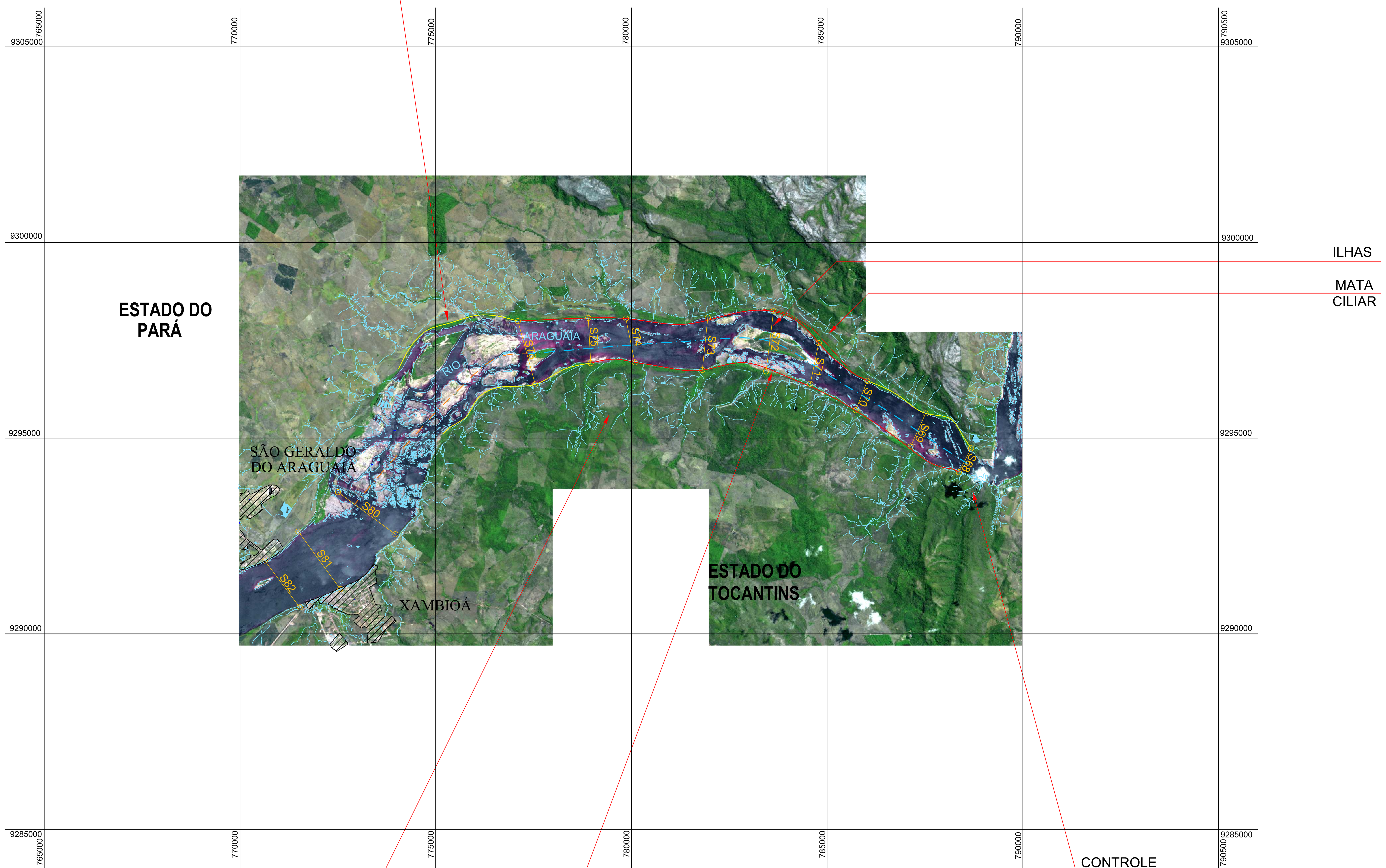

PLANTA CHAVE

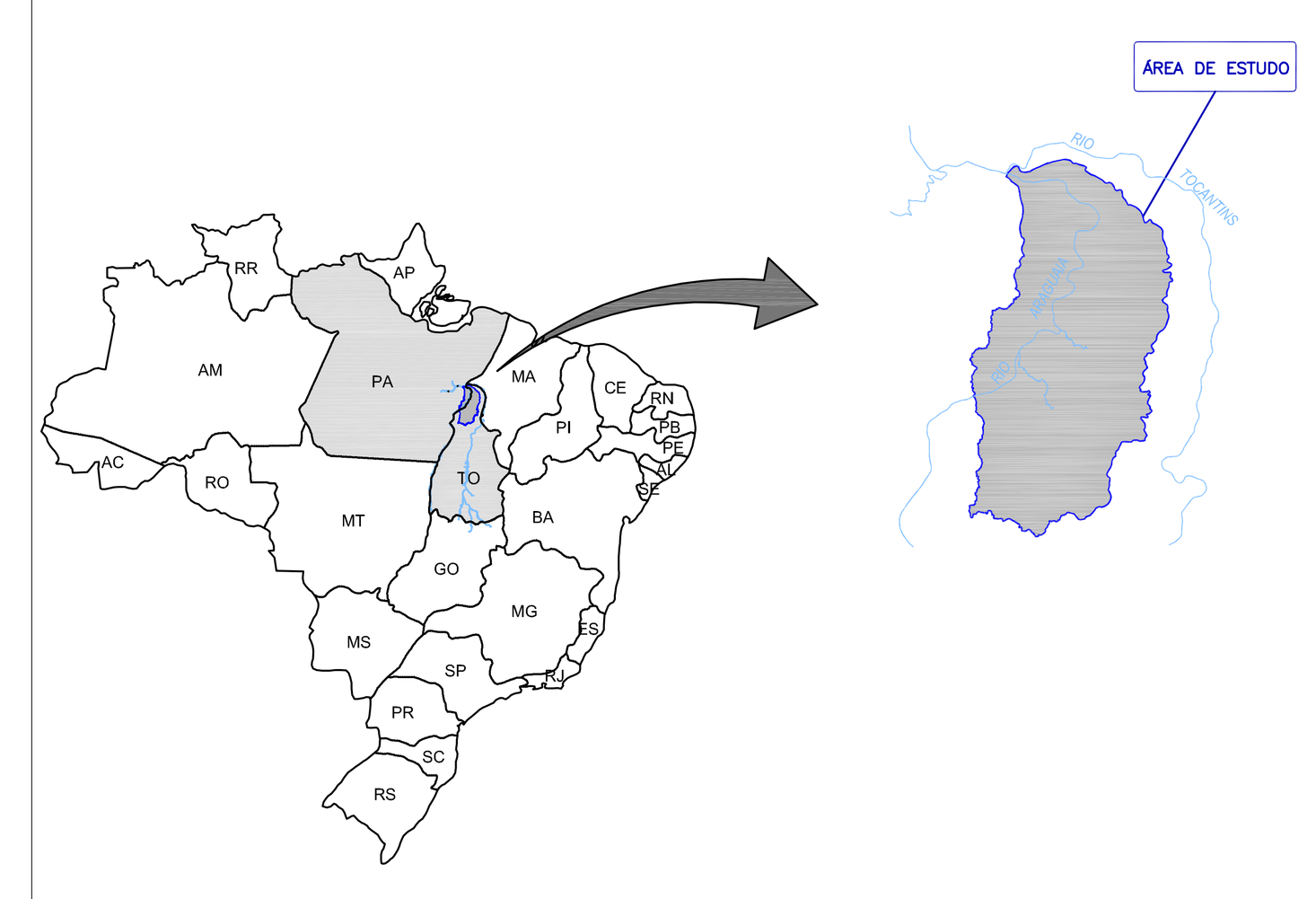

NOTAS

PROJEÇÃO: UTM
VERTICAL DATUM: IMBITUBA - SC
HORIZONTAL DATUM: SAD-69
ZONA 22

CONVENÇÕES CARTOGRÁFICAS

- CURSOS D'ÁGUA
- REMANSO
- CORREDEIRA
- SEÇÕES TRANSVERSAIS
- MARGEM ERODÍVEL
- MARGEM SÓLIDA

DESENHOS DE REFERÊNCIA

- IMAGEM SATÉLITE ALOS COLOR - COR NATURAL (01/09/2006)
- BASE CARTOGRÁFICA: CURSOS D'ÁGUA (COMPOSIÇÃO GERADA A PARTIR ORTOFOTOCARTA PLANIALTIMÉTRICA - 1:5.000 - GESAI/AEROSAT E IMAGEM DO SATÉLITE ALOS - IMAGEM/GESAI)

N

0 1 2,5 50Km

ESCALA: 1:50.000

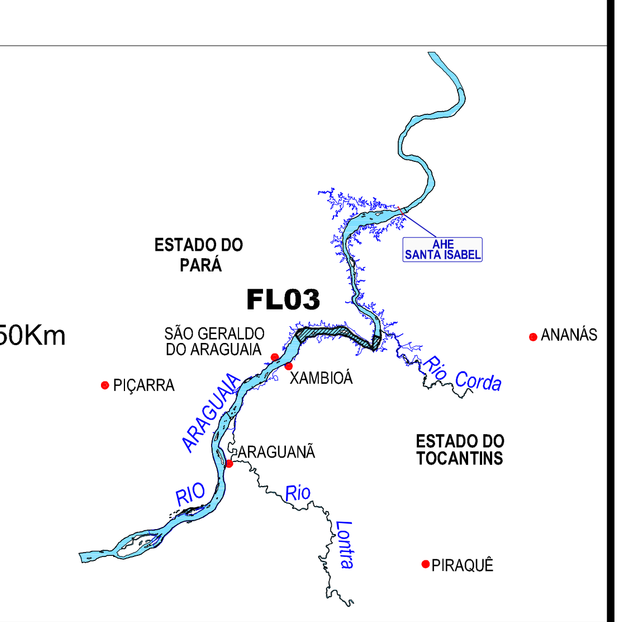

CONSÓRCIO GESAI - GERAÇÃO SANTA ISABEL
AHE SANTA ISABEL - ESTUDO IMPACTO AMBIENTAL

Título:

APÊNDICE 07
MAPA DE MORFOLOGIA E MECÂNICA FLUVIAL

consórcio GESAI Geração Santa Isabel

Responsável:	Conselho:	Etapa Projeto:
ENGº. ARISTÓTELES JOSÉ BOURSCHEID	CREA/RS – 9.409	EXECUÇÃO
ENGº. AGR.º NELSON SILVEIRA	CREA/RS – 67.895	
Projeto: ENGº CIVIL GILBERTO ERNESTO CANALI	CREA/RS – 009.142	Nº do Contrato:
Verificação: ENGº CIVIL TALITA UZEIKA	CREA/RS – 140.471	Data: JUL/2011
Aprovação: ENGº FL. ROZANE NOGUEIRA	CREA/RS – 98.347	Data: JUL/2011
Desenho: BIO. JESSICA MONGUILHOTT DE E. MARQUES	CRBio/03D – 58.336	Data: JUL/2011

Escala: 1:50.000
Folha: 03 de 05
Rev.: 00
Codificação: 11144

CUSTOM 1189 x 841