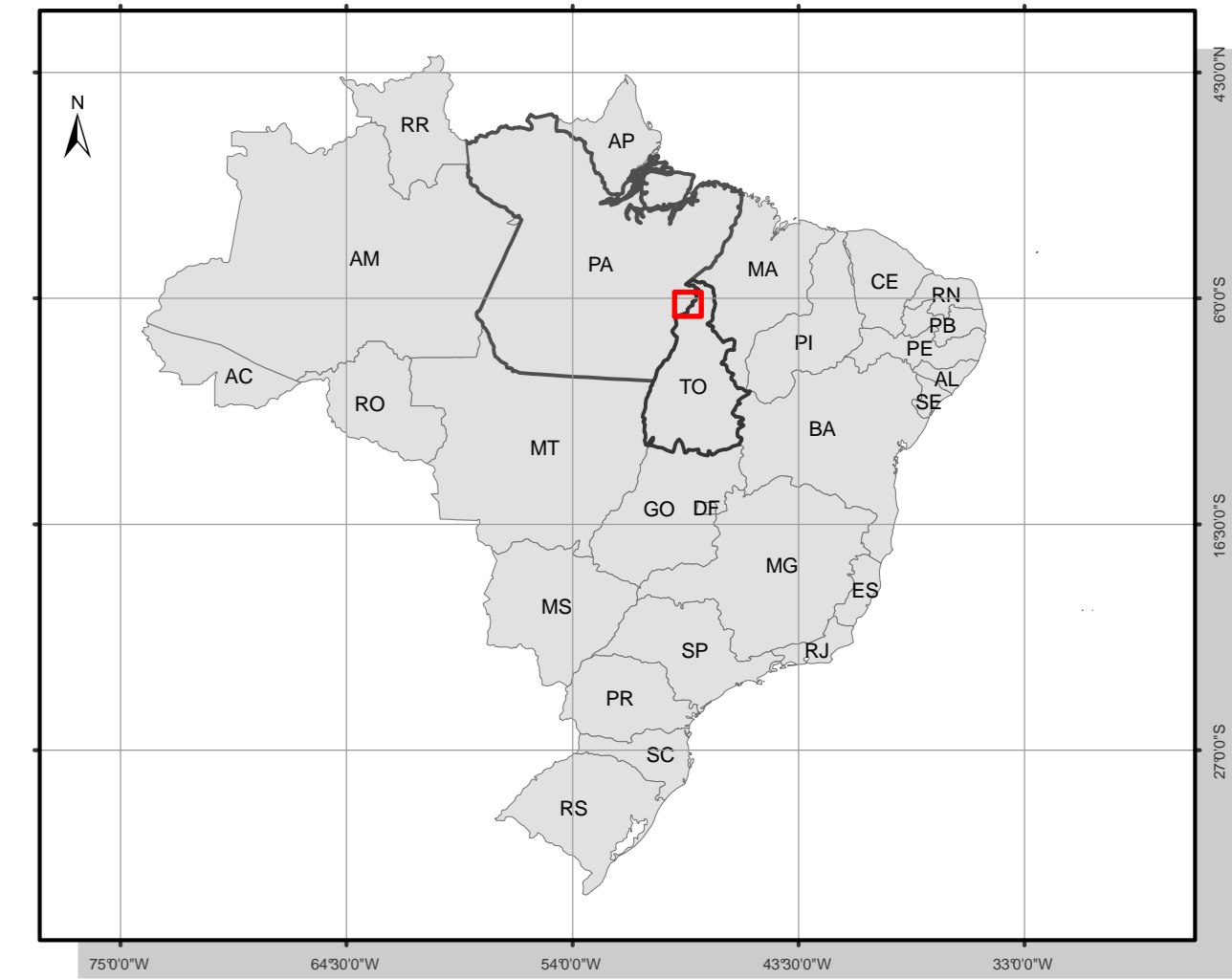


PLANTA CHAVE



NOTAS

PROJEÇÃO: UTM
 VERTICAL DATUM: IBRUBA - SC
 HORIZONTAL DATUM: SAD-69
 ZONA: 22

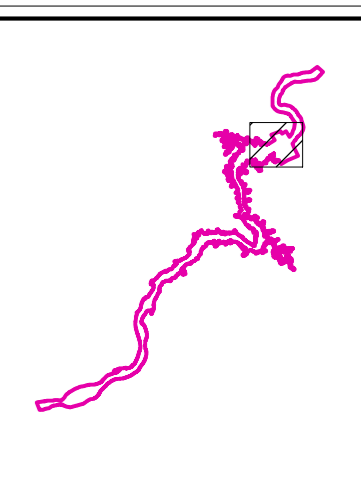
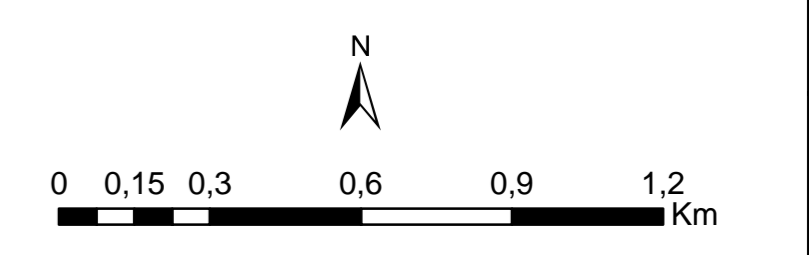
CONVENÇÕES CARTOGRÁFICAS

- EIXO DA BARRAGEM
- ▭ LIMITE DO RESERVATÓRIO
- ▭ ÁREA DE INFLUÊNCIA DIRETA
- ▭ HIDROGRAFIA
- ▭ LIMITE DO CANTEIRO DE OBRAS
- Uso do Solo**
- ▭ Floresta Ombrófila Aberta
- ▭ Floresta Ombrófila Aberta Aluvial
- ▭ Pastagem
- ▭ Rochas
- ▭ Urbano

DESENHOS DE REFERÊNCIA

■ IMAGENS DO SATÉLITE LANDSAT 5, BANDAS 3,4,5 RGB DOS ANOS DE 1988, 1988 E 2008

ORIGEM: PONTOS E DATA:
 LANDSAT_5_TM_1988_08_07_223_064
 LANDSAT_5_TM_1988_08_07_223_065
 LANDSAT_5_TM_1988_02_07_223_064
 LANDSAT_5_TM_1988_02_07_223_065
 LANDSAT_5_TM_2008_14_06_223_064



CONSÓRCIO GESAI - GERAÇÃO SANTA ISABEL
AHE SANTA ISABEL - ESTUDO IMPACTO AMBIENTAL

Título:				APÊNDICE 26		MAPA DO USO DO SOLO		NO CANTEIRO DE OBRAS	
Responsável:	Coordenador:	Etapas Projeto:		EXECUÇÃO					
ENGR. ARISTÓTELES JOSÉ BOURSCHEID ENGR. AGR. NELSON SILVEIRA	CREARS - 9.449 CREARS - 67.856								
Projeto:	Coordenador:	V. Construção:							
DEOR. ALEXANDRE DIMAS PICCHIN	CREA/PR - 90.057								
Verificação:	Coordenador:	Escala:		1:15.000					
ENGR. AGR. ELAINE S. DE LIMA NUNES	CREARS - 63.582								
Aprovação:	Coordenador:	Data:		01 DE 01		Folha:		0	
ENGR. FL. ROZANE NOGUEIRA	CREARS - 98.347								
Desenho:	Coordenador:	Data:		JUL/2011		Códificação:		11144	
BIO. JESSICA MONGUIHOTTE MARGIES	CRBv030 - 58.336								