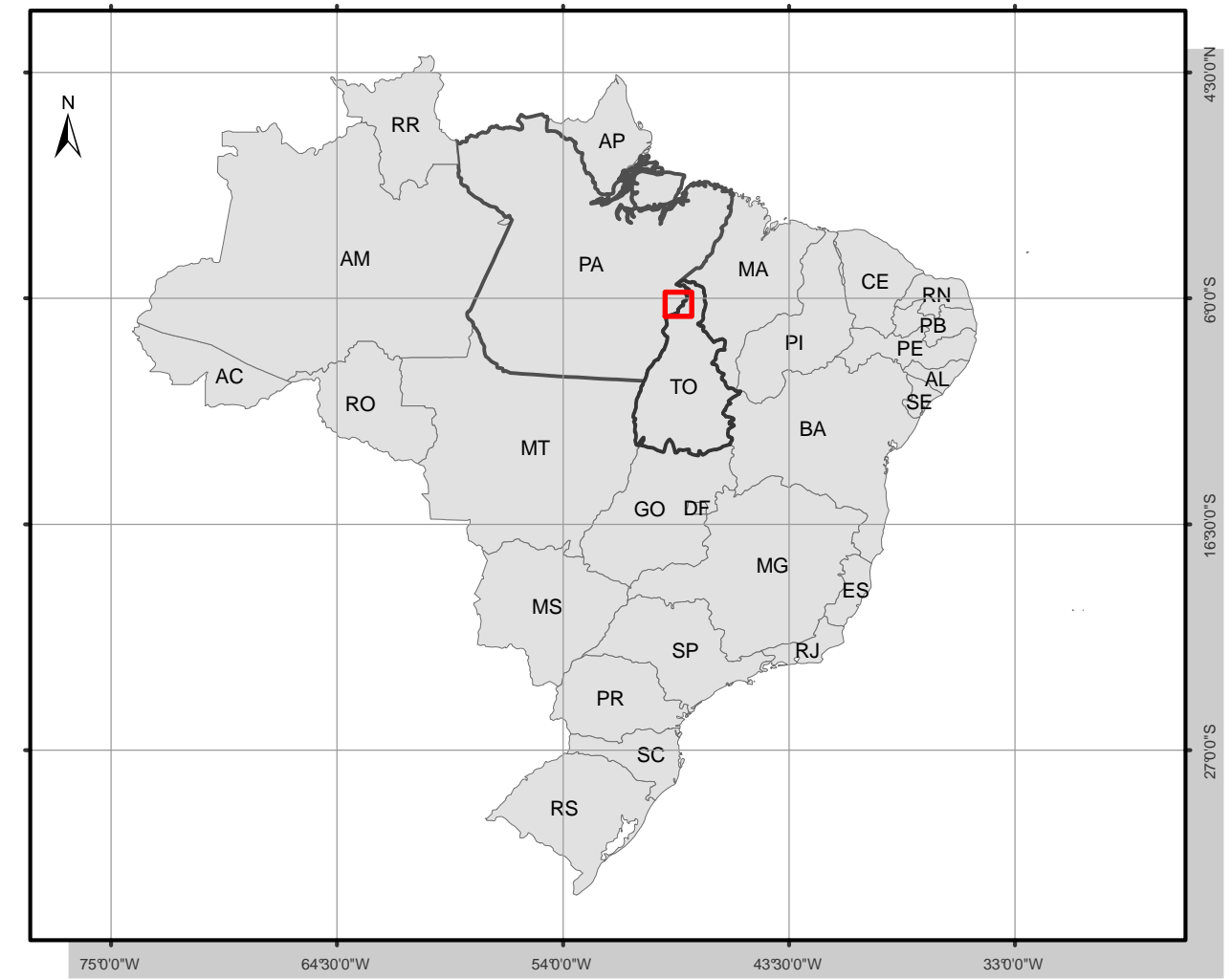


PLANTA CHAVE



NOTAS

PROJEÇÃO: UTM
 VERTICAL DATUM: IBERUTBA - SC
 HORIZONTAL DATUM: SAD69
 ZONA 22

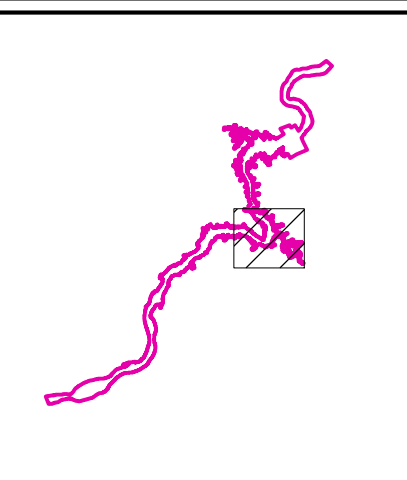
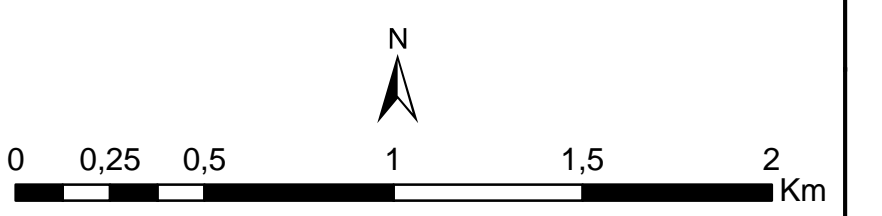
CONVENÇÕES CARTOGRÁFICAS

- EIXO DA BARRAGEM
- ⬭ LIMITE DO RESERVATÓRIO
- ⬭ ÁREA DE INFLUÊNCIA DIRETA
- Uso do Solo**
- Cerrado
- Floresta Ombrófila Aberta
- Floresta Ombrófila Aberta Aluvial
- Floresta Ombrófila Densa
- Floresta Ombrófila Densa Aluvial
- Pastagem
- Área
- Corpos D'Água
- Rochas
- Área Urbanizada

DESENHOS DE REFERÊNCIA

IMAGENS DO SATÉLITE LANDSAT 5, BANDAS 3,4,5 RGB DOS ANOS DE 1988, 1988 E 2008

ORIGEM: PONTOS E DADOS
 LANDSAT_5_TM_1988_08_07_223_064
 LANDSAT_5_TM_1988_08_07_223_065
 LANDSAT_5_TM_1988_02_07_223_064
 LANDSAT_5_TM_1988_02_07_223_065
 LANDSAT_5_TM_2008_14_06_223_064



CONSÓRCIO GESAI - GERAÇÃO SANTA ISABEL
 AHE SANTA ISABEL - ESTUDO IMPACTO AMBIENTAL

| | | | | |
|--------------------------------------------------------------------------------------------------------------------------------------------------------|--------------------------------------------------------------------------------|---------------------------------------------|---------------------------------------------------------------------------------------------|--|
| <p>Título: APÊNDICE 15 ANÁLISE DE PAISAGEM USO DO SOLO COM RESERVATÓRIO - 2008 ÁREA DIRETAMENTE AFETADA</p> | | | | |
| <p>Responsável: ENGR. ARISTÓTELES JOSÉ BOURSCHEID ENGR. AGR. NELSON SILVEIRA</p> | <p>Coordenador: CREA/RS - 9.449 CREA/RS - 67.856</p> | <p>Etapa Projeto: EXECUÇÃO</p> | <p>Projeto: GEÓGR. ALEXANDRE DIMAS PICCOLINI CREA/PR - 90.057</p> | |
| <p>Verificação: ENGR. AGR. ELAINE S. DE LIMA NUNES CREA/RS - 63.582</p> | <p>Data: JUL/2011</p> | <p>Escala: 1:20.000</p> | <p>Projeto: 05 DE 09</p> | |
| <p>Aprovação: ENGR. FL. ROZANE NOGUEIRA CREA/RS - 98.347</p> | <p>Data: JUL/2011</p> | <p>Folha: 0</p> | <p>Projeto: 0</p> | |
| <p>Desenho: BIA L. JESSICA MONGUIHOTTE MARGUES CRB0030 - 58.336</p> | <p>Data: JUL/2011</p> | <p>Codificação: 11144</p> | | |