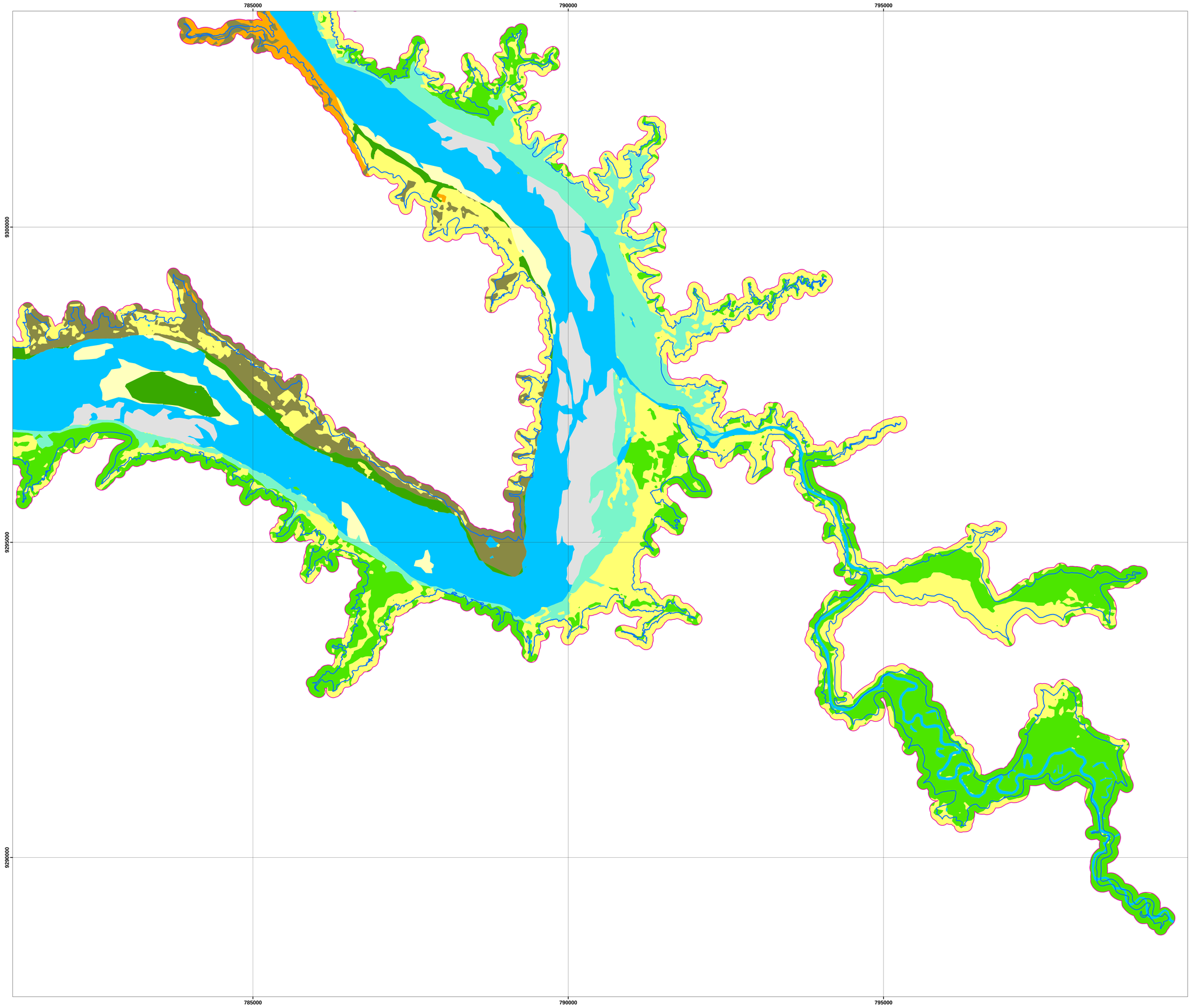

PLANTA CHAVE

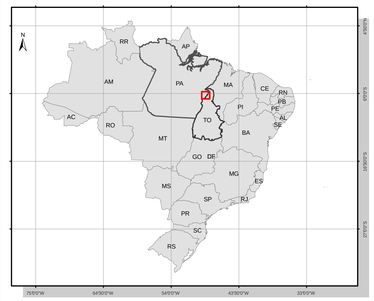

NOTAS

PROJEÇÃO: UTM
VERTICAL DATUM: IMBITUBA - SC
HORIZONTAL DATUM: SAD-69
ZONA 22

CONVENÇÕES CARTOGRÁFICAS

- EIXO DA BARRAGEM
- LIMITE DO RESERVATÓRIO
- ÁREA DE INFLUÊNCIA DIRETA

Uso do Solo

- Cerrado
- Floresta Ombrófila Aberta
- Floresta Ombrófila Aberta Aluvial
- Floresta Ombrófila Densa
- Floresta Ombrófila Densa Aluvial
- Pastagem
- Areia
- Corpos D Agua
- Rochas
- Área Urbanizada

DESENHOS DE REFERÊNCIA

- IMAGENS DO SATÉLITE LANDSAT 5, BANDAS 3,4,5 RGB DOS ANOS DE 1988, 1998 E 2008

ÓRBITAS, PONTOS E DATA:
LANDSAT_5_TM_1988_08_07_223_064.
LANDSAT_5_TM_1988_08_07_223_065.
LANDSAT_5_TM_1998_02_07_223_064.
LANDSAT_5_TM_1998_02_07_223_065.
LANDSAT_5_TM_2008_14_08_223_064.

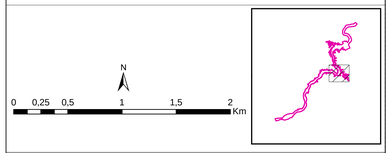

CONSÓRCIO GESAI - GERAÇÃO SANTA ISABEL
AHE SANTA ISABEL - ESTUDO IMPACTO AMBIENTAL

Título:
APÊNDICE 15
ANÁLISE DE PAISAGEM - USO DO SOLO 2008
ÁREA DIRETAMENTE AFETADA

Responsável: ENGº. ARISTÓTELES JOSÉ BOURSCHEID / ENGº. AGRº. NELSON SILVEIRA	Conselho: CREA/RS - 9.409 / CREA/RS - 67.895	Etapa Projeto: EXECUÇÃO	consórcio GESAI Geração Santa Isabel
Projeto: GEÓGR. ALEXANDRE DIMAS PICCININI	CREA/PR - 90.057	Nº Contrato:	
Verificação: ENGº AGR.ª ELAINE S. DE LIMA NUNES	CREA/RS - 63.582	Data: JUL/2011	Escala: 1:20.000
Aprovação: ENGº FL. ROZANE NOGUEIRA	CREA/RS - 98.347	Data: JUL/2011	Folha: 05 DE 09 / Rev.: 0
Desenho: BIOL. JESSICA MONGUILHOTT E. MARQUES	CRBio/03D - 58.336	Data: JUL/2011	Codificação: 11144