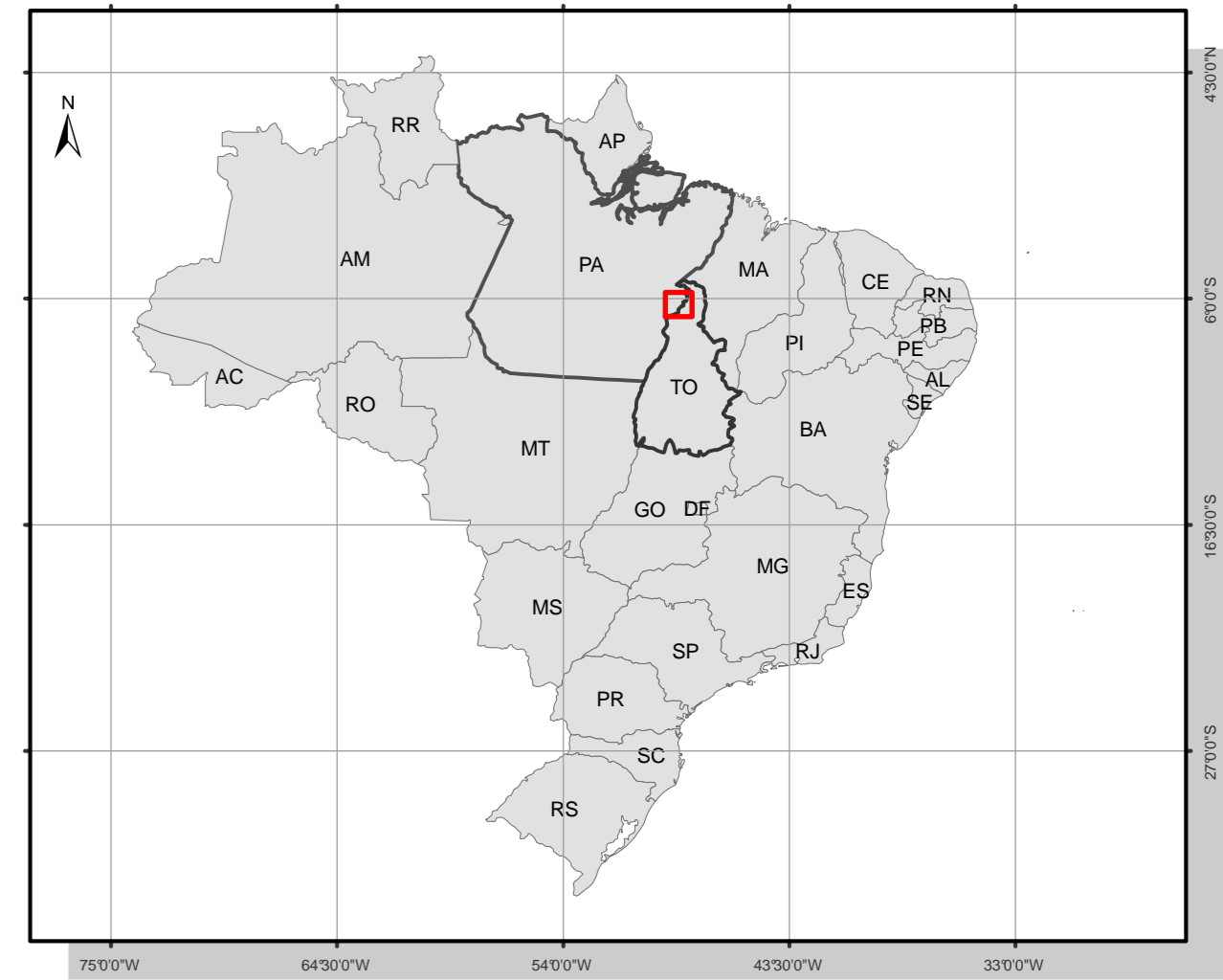


**PLANTA CHAVE**



**NOTAS**

PROJEÇÃO: UTM  
 VERTICAL DATUM: IBERUTBA - SC  
 HORIZONTAL DATUM: SAD-69  
 ZONA 22

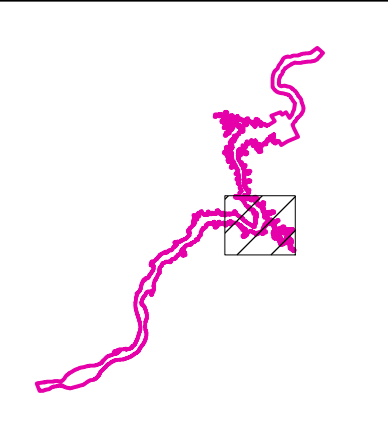
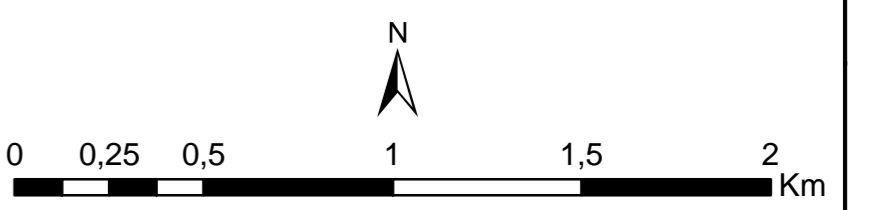
**CONVENÇÕES CARTOGRÁFICAS**

- EIXO DA BARRAGEM
  - LIMITE DO RESERVATÓRIO
  - HIDROGRAFIA
  - ÁREA DIRETAMENTE AFETADA
- Índice de Borda**
- 0 a 0,1
  - 0,1 a 0,2
  - 0,2 a 0,3
  - 0,3 a 0,4
  - 0,4 a 0,5
  - 0,5 a 0,6

**DESENHOS DE REFERÊNCIA**

IMAGENS DO SATÉLITE LANDSAT 5, BANDAS 3,4,5 RGB DOS ANOS DE 1988, 1989 E 2008

ORIGEM: PONTOS E DUA:  
 LANDSAT\_5\_TM\_1988\_02\_07\_223\_064  
 LANDSAT\_5\_TM\_1988\_08\_07\_223\_065  
 LANDSAT\_5\_TM\_1988\_02\_07\_223\_064  
 LANDSAT\_5\_TM\_1988\_02\_07\_223\_065  
 LANDSAT\_5\_TM\_2008\_14\_06\_223\_064



CONSORCIO GESAI - GERAÇÃO SANTA ISABEL  
 AHE SANTA ISABEL - ESTUDO IMPACTO AMBIENTAL

APÊNDICE 15 ANÁLISE DA PAISAGEM MAPA DE ÍNDICE DE BORDA NA ADA - 2008			
Responsável:	Coordenador:	Etapas Projeto:	
ENGR. ARISTÓTELES JOSÉ BOURSCHEID ENGR. AGR. NELSON SILVEIRA	CREARS - 9.459 CREARS - 67.856	EXECUÇÃO	
Projeto:	Coordenador:	V. Controlado:	
GEÓR. ALEXANDRE DIMAS PICCHIN	CREAPP - 90.057		
Verificação:	Coordenador:	Data:	Escala:
ENGR. AGR. ELAINE S. DE LIMA NUNES	CREARS - 63.582	JUL/2011	1:20.000
Aprovação:	Data:	Folha:	Folhas:
ENGR. FL. ROZANE NOGUEIRA	JUL/2011	05 DE 09	0
Desenho:	Data:	Codificação:	
BOL. JESSICA MONGUIHOTTE MARGUES	JUL/2011	CRB0030 - 58.336	11144

