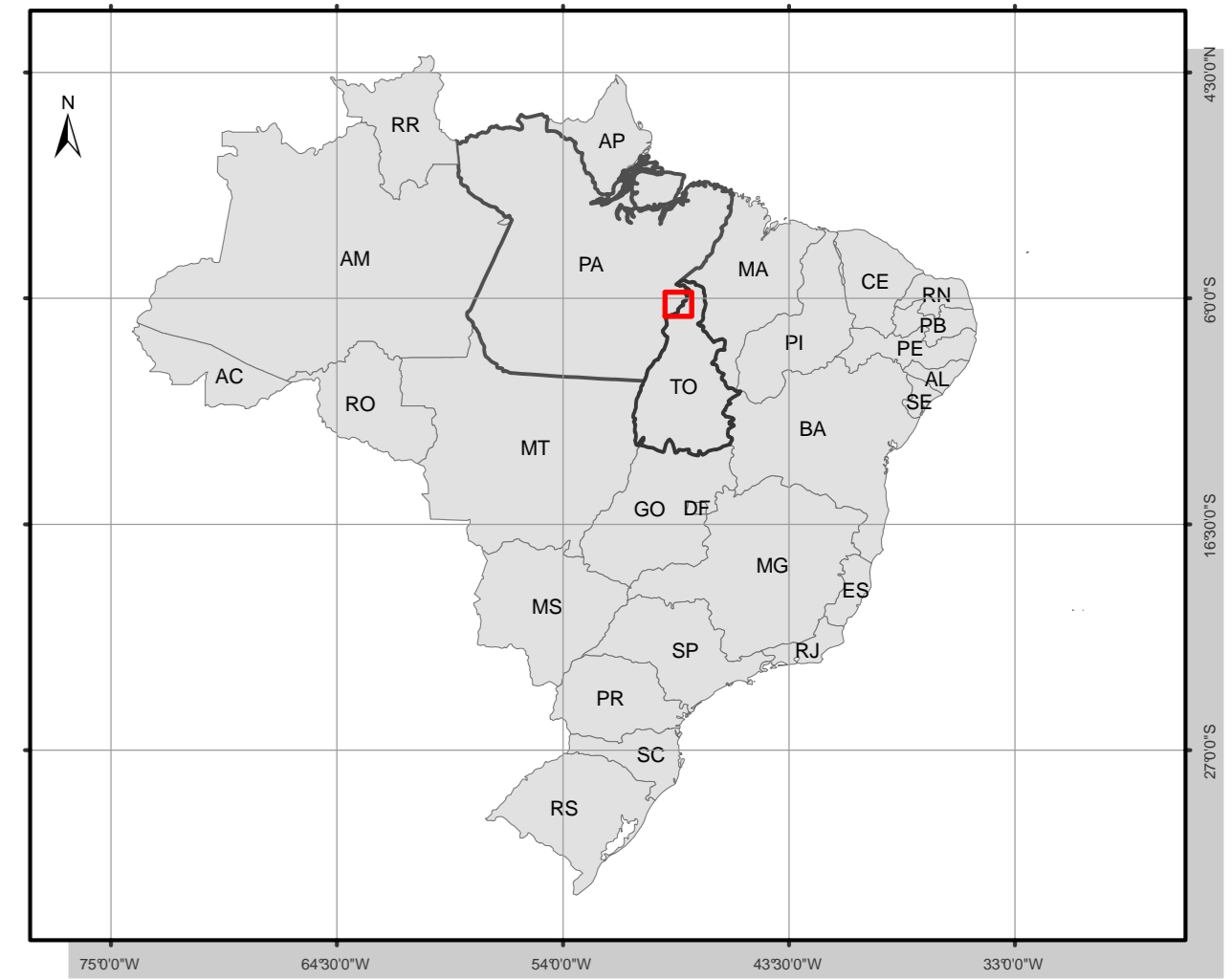


PLANTA CHAVE



NOTAS

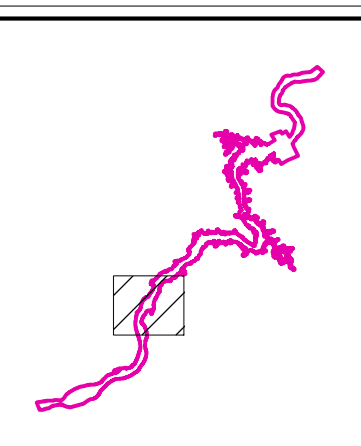
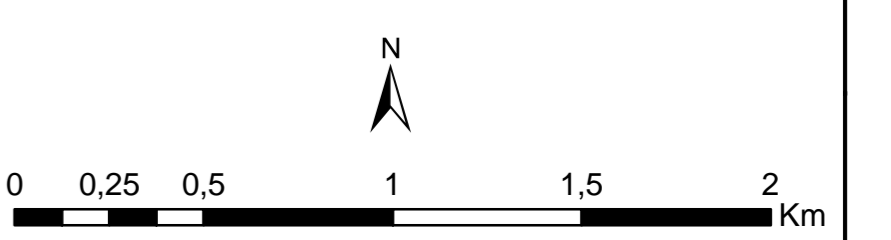
PROJEÇÃO: UTM
 VERTICAL DATUM: IBRUBA - SC
 HORIZONTAL DATUM: SAD-69
 ZONA: 22

CONVENÇÕES CARTOGRÁFICAS

- EIXO DA BARRAGEM
- ○ ○ ○ LIMITE DO RESERVATÓRIO
- ○ ○ ○ ÁREA DE INFLUÊNCIA DIRETA
- ○ ○ ○ HIDROGRAFIA
- Tamanho do Fragmento (ha)**
- ○ ○ ○ 0 a 50
- ○ ○ ○ 50 a 250
- ○ ○ ○ 250 a 500
- Uso do Solo**
- ○ ○ ○ Cerrado
- ○ ○ ○ Floresta Ombrófila Aberta
- ○ ○ ○ Floresta Ombrófila Aberta Aluvial
- ○ ○ ○ Floresta Ombrófila Densa
- ○ ○ ○ Floresta Ombrófila Densa Aluvial

DESENHOS DE REFERÊNCIA

IMAGENS DO SATÉLITE LANDSAT 5, BANDAS 3,4,5 RGB DOS ANOS DE 1988, 1988 E 2008
 ORÇAS: PONTES E DUA
 LANDSAT_5_TM_1988_08_07_223_064
 LANDSAT_5_TM_1988_08_07_223_065
 LANDSAT_5_TM_1988_02_07_223_064
 LANDSAT_5_TM_1988_02_07_223_065
 LANDSAT_5_TM_2008_14_06_223_064



**CONSÓRCIO GESAI - GERAÇÃO SANTA ISABEL
 AHE SANTA ISABEL - ESTUDO IMPACTO AMBIENTAL**

<p>APÊNDICE 15 ANÁLISE DA PAISAGEM - MAPA DO TAMANHO DA FRAGMENTAÇÃO DO RESERVATÓRIO - 2008</p>			
<p>Responsável: ENGR. ARIOTÉLES JOSÉ BOURSCHEID ENGR. AGR. NELSON SILVEIRA</p>	<p>Coordenador: CREA/RN - 9.449 CREA/RN - 67.856</p>	<p>Etapa Projeto: EXECUÇÃO</p>	
<p>Projeto: GEÓGR. ALEXANDRE DIMAS PICCHIN</p>	<p>Coordenador: CREA/PR - 90.057</p>	<p>Nº Contrato: 1.203.000</p>	<p>11144</p>
<p>Verificação: ENGR. AGR. ELAINE S. DE LIMA NUNES</p>	<p>Coordenador: CREA/RN - 63.582</p>	<p>Data: JUL/2011</p>	
<p>Aprovação: ENGR. FL. ROZANE NOGUEIRA</p>	<p>Coordenador: CREA/RN - 98.347</p>	<p>Data: JUL/2011</p>	
<p>Desenho: BIA L. JESSICA MONGUIHOTTE MARGIES</p>	<p>Coordenador: CREA/GO - 58.336</p>	<p>Data: JUL/2011</p>	