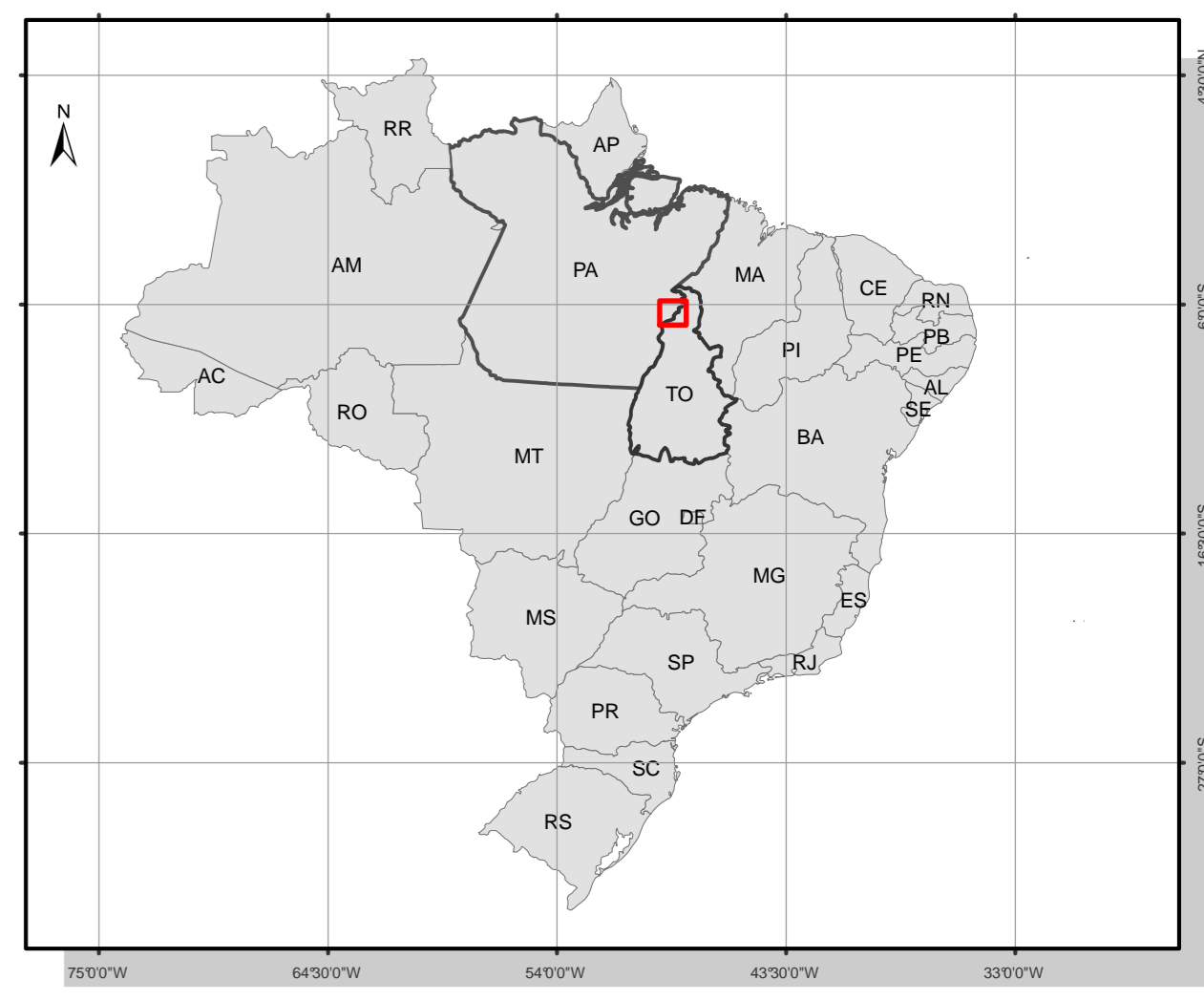


PLANTA CHAVE



NOTAS

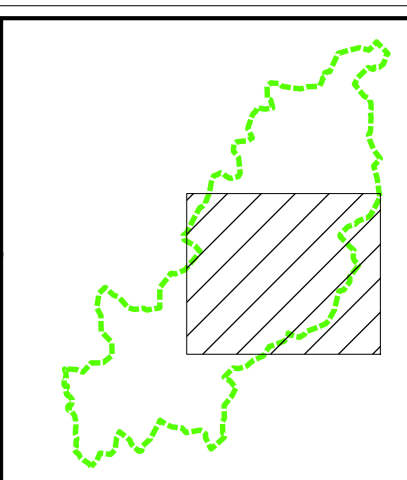
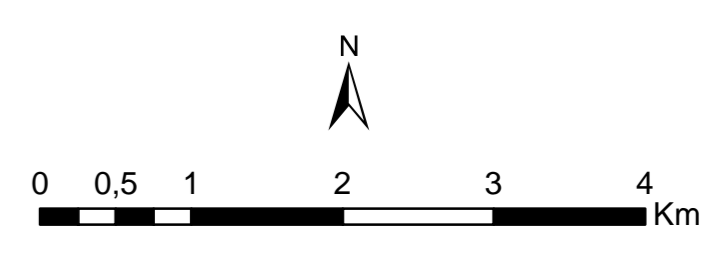
PROJEÇÃO LTM
 VERTICAL DATUM: IMBTUBA - SC
 HORIZONTAL DATUM: SAD-69
 ZONA: 22

CONVENÇÕES CARTOGRÁFICAS

- EIXO DA BARRAGEM
- LIMITE DO RESERVATÓRIO
- ÁREA DE INFLUÊNCIA DIRETA
- HIDROGRAFIA
- Tamanho do Fragmento (ha)**
- 0 a 50
- 50 a 250
- 250 a 500
- >500
- Uso do Solo**
- Cerrado
- Floresta Estacional
- Floresta Ombrófila Aberta
- Floresta Ombrófila Aberta Aluvial
- Floresta Ombrófila Densa
- Floresta Ombrófila Densa

DESENHOS DE REFERÊNCIA

IMAGENS DO SATÉLITE LANDSAT 5, BANDAS 3, 4, 5 RGB DOS ANOS DE 1988, 1998 E 2008
 ORÇAS, PONTOS E DATA:
 LANDSAT_5_TM_1988_08_07_223_064
 LANDSAT_5_TM_1988_08_07_223_065
 LANDSAT_5_TM_1988_02_07_223_064
 LANDSAT_5_TM_1998_02_07_223_065
 LANDSAT_5_TM_2008_11_06_223_064



CONSÓRCIO GESAI - GERAÇÃO SANTA ISABEL
 AHE SANTA ISABEL - ESTUDO IMPACTO AMBIENTAL

APÊNDICE 14 ANÁLISE DE PAISAGEM MAPA DO TAMANHO DOS FRAGMENTOS EM 2008			
Responsável:	Coordenador:	Etapas Projeto:	
ENGR. ANASTOITELIS JOSÉ BOURSCHEID ENGR. AGR. NELSON SILVEIRA	CREARS - 9.409 CREARS - 67.895	EXECUÇÃO	
Projeto:	Coordenador:	V. Coordenador:	
GEOR. ALEXANDRE DIMAS PICCHIN	CREAPP - 90.057		
Verificação:	Coordenador:	Data:	Escala:
ENGR. AGR. ELAINE S. DE LIMA NUNES	CREARS - 63.582	JUL/2011	1:50.000
Aprovação:	Coordenador:	Data:	Folha:
ENGR. FL. ROZANE NOGUEIRA	CREARS - 98.347	JUL/2011	02 DE 04
Desenho:	Coordenador:	Data:	Correção:
BIOLOG. JESSICA MONGULHOTTE M. MARGES	CRB/030 - 58.336	JUL/2011	11144