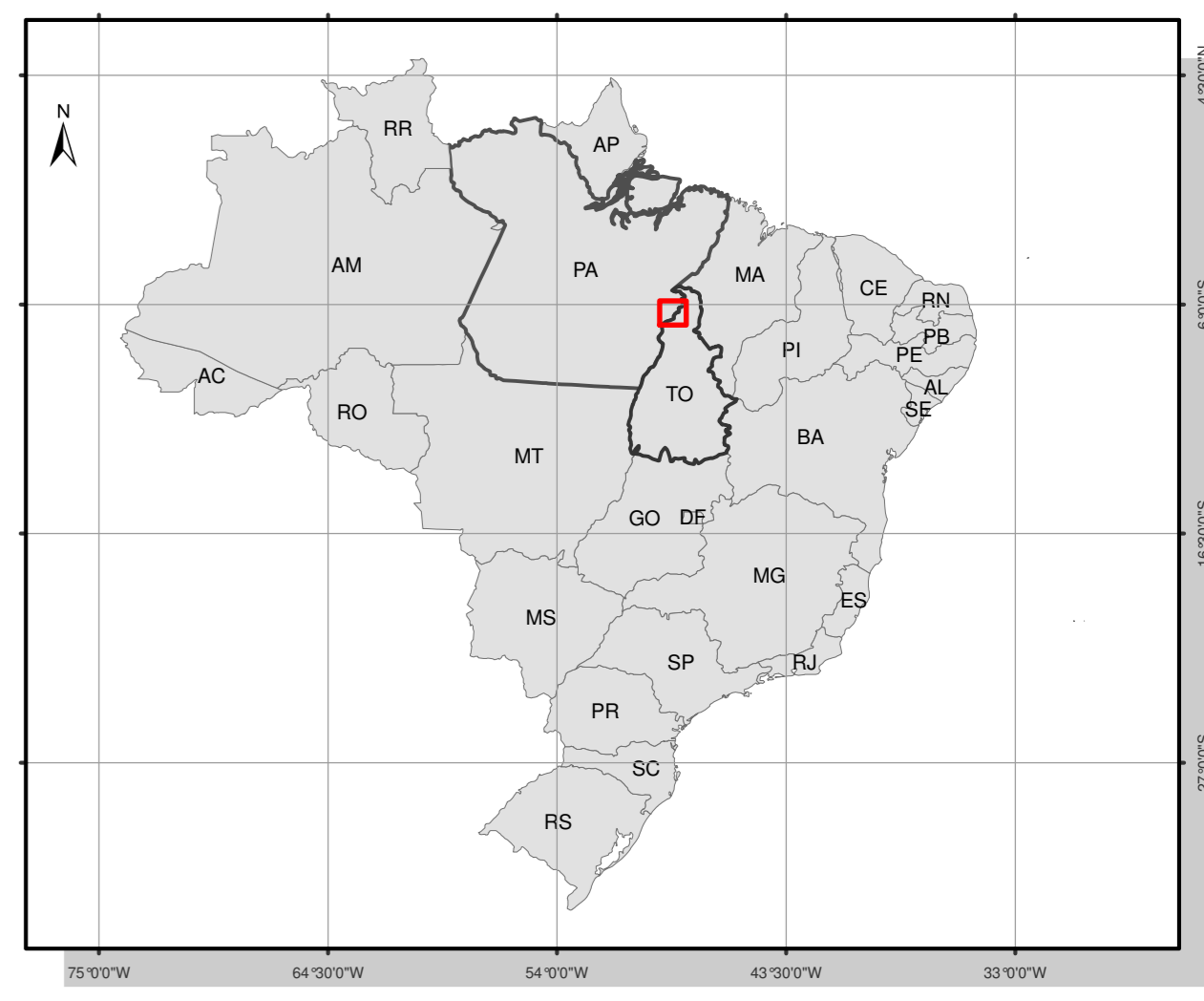


PLANTA CHAVE



NOTAS

PROJEÇÃO UTM
VERTICAL DATUM: IBERUTBA - SC
HORIZONTAL DATUM: SAD 69
ZONA 22

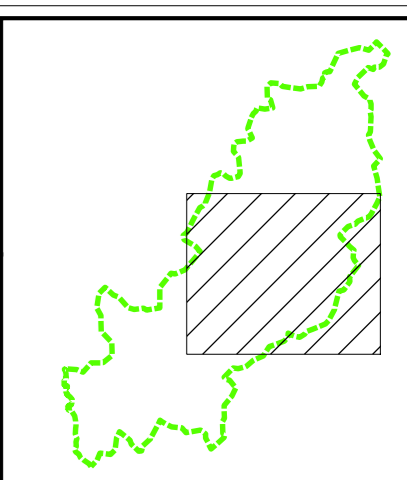
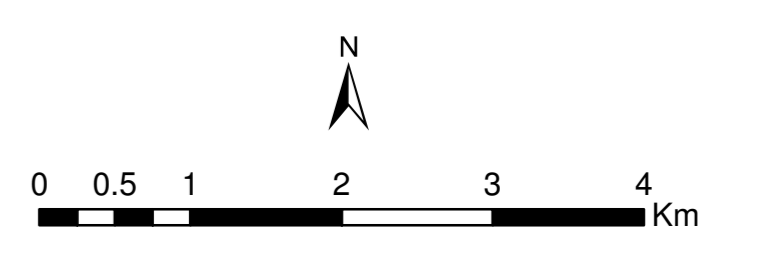
CONVENÇÕES CARTOGRÁFICAS

- EIXO DA BARRAGEM
- LIMITE DO RESERVATÓRIO
- ÁREA DE INFLUÊNCIA DIRETA
- HIDROGRAFIA
- Tamanho do Fragmento (ha)**
- 0 a 50
- 50 a 250
- 250 a 500
- >500
- Uso do Solo**
- Cerrado
- Floresta Estacional
- Floresta Ombrófila Aberta
- Floresta Ombrófila Aberta Aluvial
- Floresta Ombrófila Densa
- Floresta Ombrófila Densa

DESENHOS DE REFERÊNCIA

IMAGENS DO SATÉLITE LANDSAT 5, BANDAS 3, 4, 5 RGB DOS ANOS DE 1988, 1998 E 2008

ORIGEM, PONTOS E DATA:
 LANDSAT 5, TM, 1988, 08, 07, 223, 064
 LANDSAT 5, TM, 1988, 08, 07, 223, 065
 LANDSAT 5, TM, 1988, 02, 07, 223, 064
 LANDSAT 5, TM, 1998, 02, 07, 223, 065
 LANDSAT 5, TM, 2008, 11, 06, 223, 064



CONSORCIO GESAI - GERAÇÃO SANTA ISABEL
 AHE SANTA ISABEL - ESTUDO IMPACTO AMBIENTAL

APÊNDICE 14				
ANÁLISE DA PAISAGEM - MAPA DO TAMANHO DOS FRAGMENTOS COM RESERVATÓRIO NA AID - 2008				
Responsável:	Coordenador:	Etapas Projeto:		
ENGR. ANISTÓTELES JOSÉ BOURSCHEID ENGR. AGR. NELSON SILVEIRA	CREARS - 9.409 CREARS - 67.895	EXECUÇÃO		
Projeto:		Nº Contrato:		
GEÓR. ALEXANDRE DIMAS PICCOLIN	CREA/PR - 60.557			
Verificação:		Data:		Escala:
ENGR. AGR. ELAINE S. DE LIMA NUNES	CREARS - 63.582	JUL/2011		1:50.000
Aprovação:		Data:		Folha:
ENGR. FL. ROZANE NOGUEIRA	CREARS - 98.347	JUL/2011		02 DE 04
Desenho:		Data:		Correção:
BIOLOG. JESSICA MONGULHOTTE E. MARQUES	CRB/MSO - 58.336	JUL/2011		11144