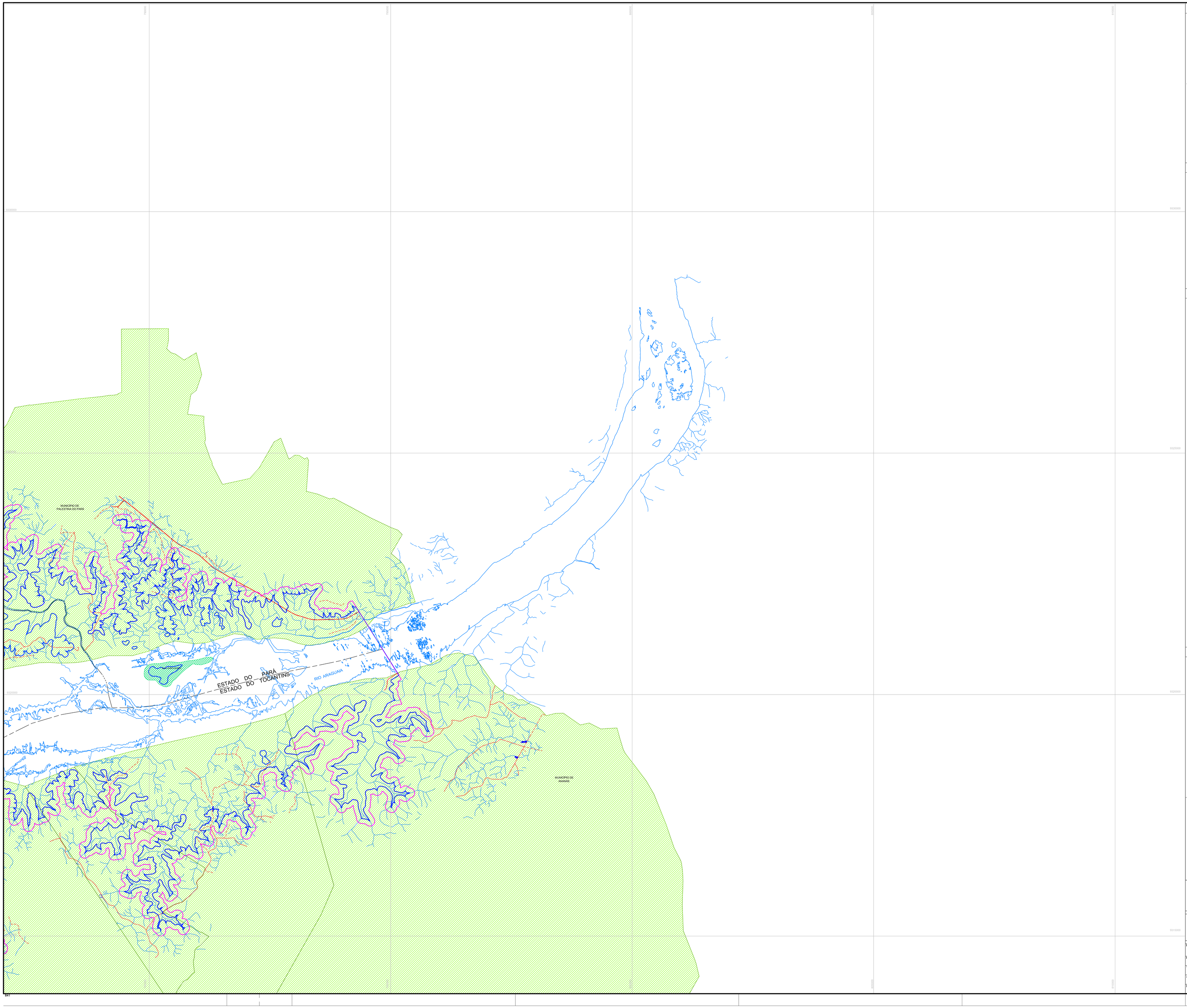

PLANTA CHAVE

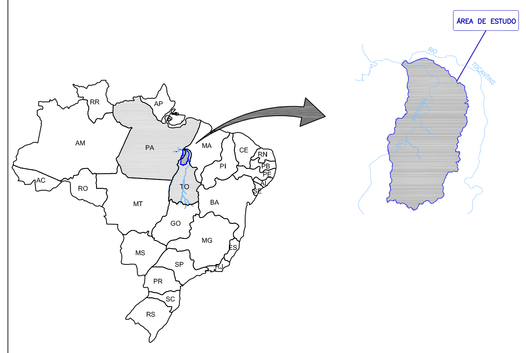

NOTAS

PROJEÇÃO: UTM
VERTICAL DATUM: IMBITUBA - SC
HORIZONTAL DATUM: SAD-69
ZONA 22

CONVENÇÕES CARTOGRÁFICAS

SISTEMA VIÁRIO

- 424 RODOVIA ESTADUAL
- VIA PAVIMENTADA CMF
- VIA NÃO PAVIMENTADA CMF
- ACOSTAMENTO
- FERROVIA
- CAMINHO E TRILHA

ACIDENTES GEOGRÁFICOS

- Aterro / Corte — MOVIMENTO DE TERRA ATERRO / CORTE
- Afloram. / Talude — AFLORAMEN. ROCHOSO AREIA

DIVISAS

- MURO E GRADE
- CERCA ARAME, MISTA
- DIVISA MUNICIPAL
- DIVISA ESTADUAL
- LOTE
- ASSENTAMENTOS

EDIFICAÇÕES E BENFEITORIAS

- EDIFICAÇÕES
- CEMITÉRIO
- IGREJA
- QUADRA DE ESPORTES E CF
- PONTE / PINGUELA / VIADUTO
- Praça — PRAÇA E PARQUE
- MURO DE CONTENÇÃO

RECURSOS HÍDRICOS

- RIO PERENE
- RIO INTERMITENTE
- BARRAGEM LAGO PERENE
- LAGO / LAGOA
- CAVA — AÇUDE / CAVA
- ALAGADO / MANGUE
- Po — POÇO / TANQUE
- VALA / DRENO
- BUEIRO

MEIO SÓCIOECONÔMICO

- 125 — CURVA 125m - COTA DE ALAGUE
- ÁREA DIRETAMENTE AFETADA

USO E OCUPAÇÃO DO SOLO

- ABRIGO SILVESTRE
- AGRÍCOLA
- COMERCIAL
- INSTITUCIONAL
- LAZER
- LOTE
- MISTO
- RESIDENCIAL
- PECUÁRIA

DESENHOS DE REFERÊNCIA

- BASE CARTOGRÁFICA: RESTITUIÇÃO AEROFOTOGRAMÉTRICA - AEROSAT ENGENHARIA E AEROLEVANTAMENTOS LTDA E ENGEVIX/2006.
- ASSENTAMENTOS: INCRA
- USO E OCUPAÇÃO DO SOLO: A PARTIR DO PRÉ-CADASTRO - ENGEVALE, DEZ/2009

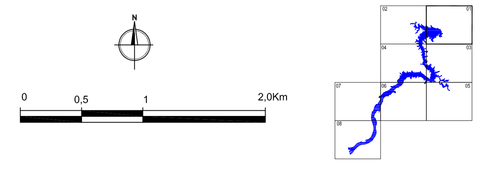

CONSÓRCIO GESAI - GERAÇÃO SANTA ISABEL
AHE SANTA ISABEL - ESTUDO IMPACTO AMBIENTAL

Título:

APÊNDICE 19
MAPA DE USO E OCUPAÇÃO DO SOLO E INFRA-ESTRUTURAS AFETADAS - ÁREA RURAL

Responsável: ENG°. CIVIL ARISTÓTILES JOSÉ BOURSCHEID ENG°. AGR.° NELSON SILVEIRA	Conselho: CREA/RS – 9.409 CREA/RS – 67.895	Etapa Projeto: EXECUÇÃO	
Projeto: SOCIÓL. NILSON LOPES	MTB – 771	Nº do Contrato:	
Verificação: ENG° FL. ROZANE NOGUEIRA	CREA/RS – 98.347	Data: JUL/2011	Escala: 1:25.000
Aprovação: ENG° AGR.° ELIANE S. DE LIMA NUNES	CREA/RS – 63.582	Data: JUL/2011	Folha: 01 de 08 Rev.: 00
Desenho: BIOL. JÉSSICA MONGUILHOTT E. MARQUES	CRBio/030 – 58.336	Data: JUL/2011	Codificação: 11144

consórcio GESAI Geração Santa Isabel