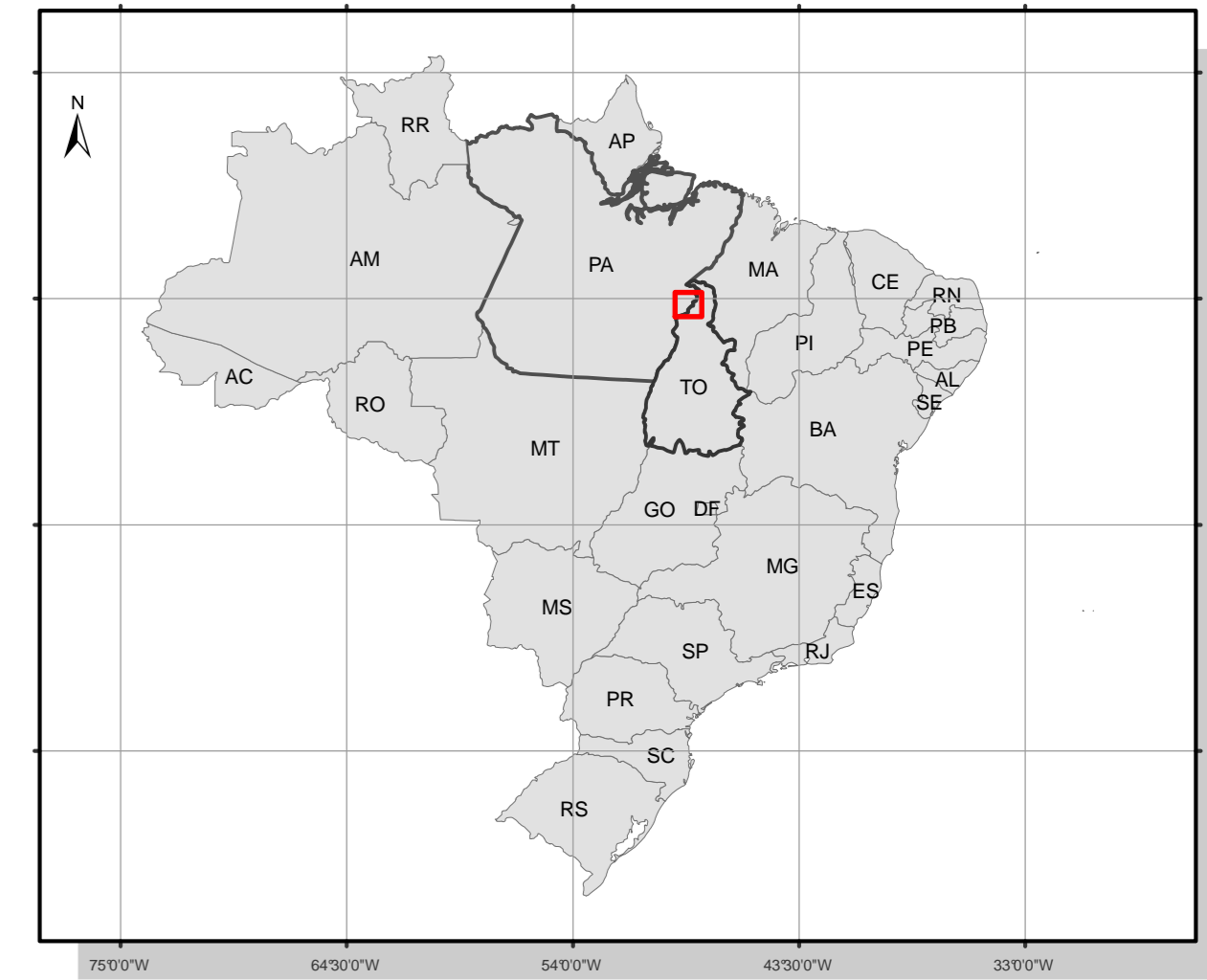


**PLANTA CHAVE**



**NOTAS**

PROJEÇÃO: UTM  
 VERTICAL DATUM: IBERUTBA - SC  
 HORIZONTAL DATUM: SAD-69  
 ZONA: 22

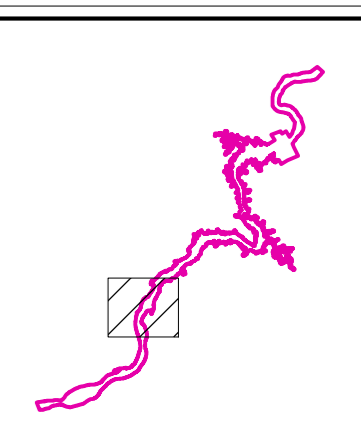
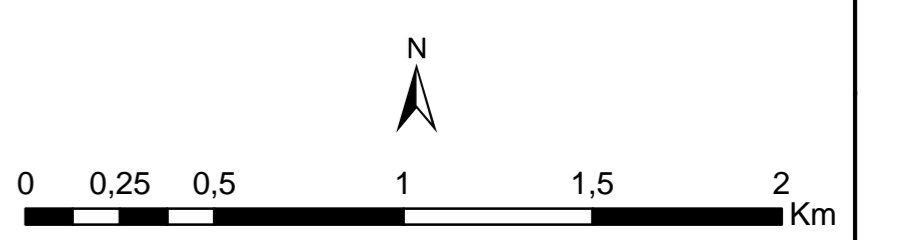
**CONVENÇÕES CARTOGRÁFICAS**

- EIXO DA BARRAGEM
- ⬭ LIMITE DO RESERVATÓRIO
- ⬭ ÁREA DE INFLUÊNCIA DIRETA
- Uso do Solo**
- Cerrado
- Floresta Ombrófila Aberta
- Floresta Ombrófila Aberta Aluvial
- Floresta Ombrófila Densa
- Floresta Ombrófila Densa Aluvial
- Pastagem
- Área
- Corpos D'Água
- Rochas
- Área Urbanizada

**DESENHOS DE REFERÊNCIA**

■ IMAGENS DO SATÉLITE LANDSAT 5, BANDAS 3,4,5 RGB DOS ANOS DE 1988, 1988 E 2008

ORBITAS, PONTOS E DATA:  
 LANDSAT\_5\_TM\_1988\_02\_07\_223\_064  
 LANDSAT\_5\_TM\_1988\_08\_07\_223\_065  
 LANDSAT\_5\_TM\_1988\_02\_07\_223\_064  
 LANDSAT\_5\_TM\_1988\_02\_07\_223\_065  
 LANDSAT\_5\_TM\_2008\_14\_06\_223\_064



**CONSÓRCIO GESAI - GERAÇÃO SANTA ISABEL**  
**AHE SANTA ISABEL - ESTUDO IMPACTO AMBIENTAL**

<p>Título: <b>APÊNDICE 15</b>  <b>ANÁLISE DE PAISAGEM</b>  <b>USO DO SOLO COM RESERVATÓRIO - 2008</b>  <b>ÁREA DIRETAMENTE AFETADA</b></p>				
<p>Responsável:          ENGR. ARIOTTILES JOSÉ BOURSCHIED          ENGR. AGR. NELSON SILVEIRA</p>	<p>Coordenador:          CREA-RS - 9.459          CREA-RS - 67.856</p>	<p>Etapa Projeto:          EXECUÇÃO</p>	<p>Projeto:          DEGR. ALEXANDRE DIMAS PICCHIN          CREA-PR - 90.057</p>	
<p>Verificação:          ENGR. AGR. ELAINE S. DE LIMA NUNES</p>	<p>CREA-RS - 63.582</p>	<p>Data:          JUL/2011</p>	<p>Escala:          1:20.000</p>	
<p>Aprovação:          ENGR. FL. ROZANE NOGUEIRA</p>	<p>CREA-RS - 98.347</p>	<p>Data:          JUL/2011</p>	<p>Folha:          07 DE 09</p>	<p>Rev.:          0</p>
<p>Desenho:          BIX. JESSICA MONGUIHOTTE MARGIES</p>	<p>CRB-030 - 58.336</p>	<p>Data:          JUL/2011</p>	<p>Codificação:          11144</p>	