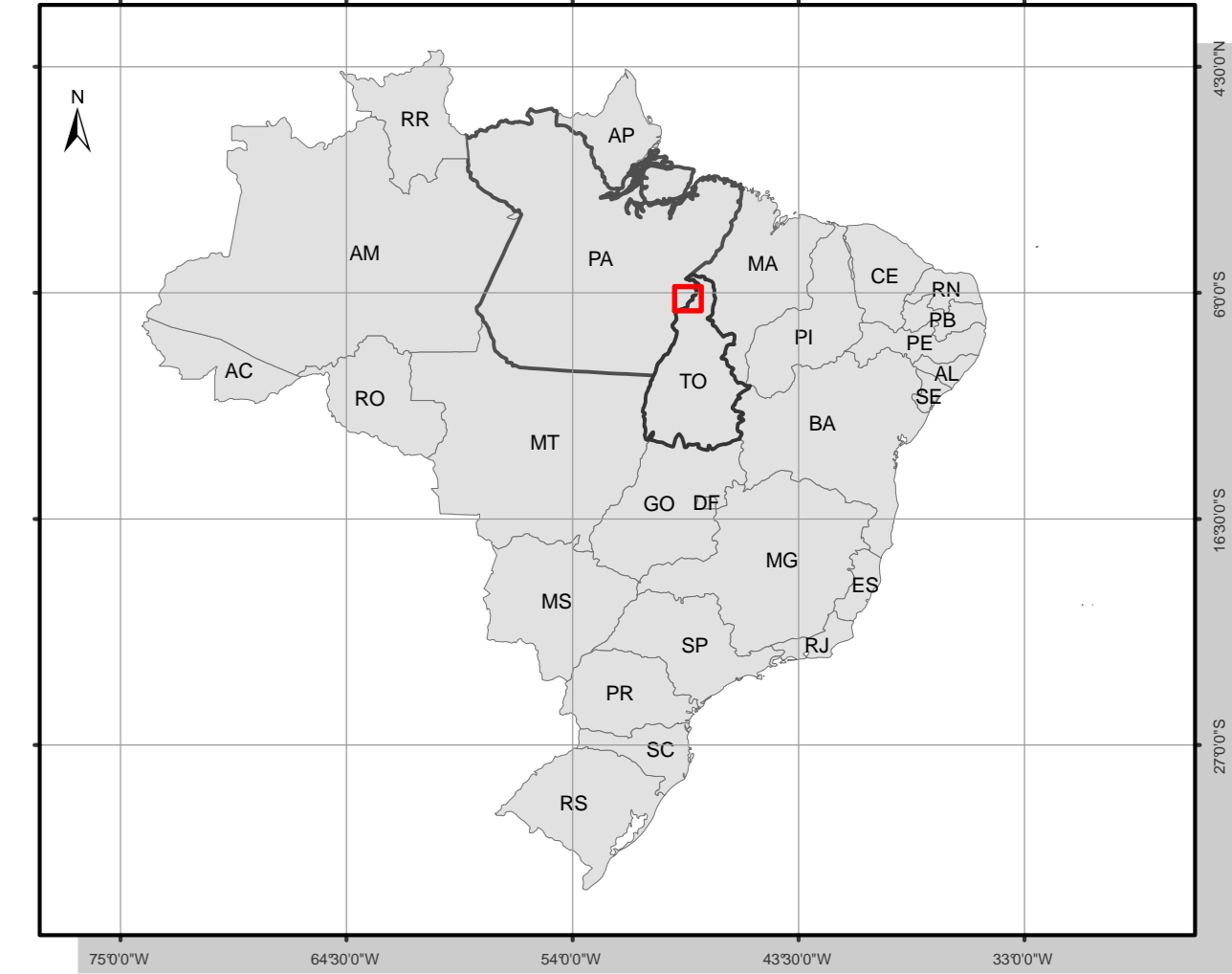


PLANTA CHAVE



NOTAS

PROJEÇÃO: UTM
 VERTICAL DATUM: IBITUBA - SC
 HORIZONTAL DATUM: SAD69
 ZONA: 22

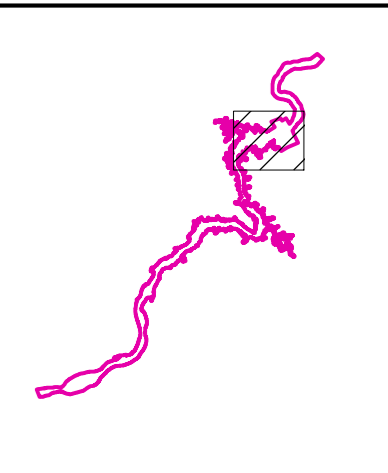
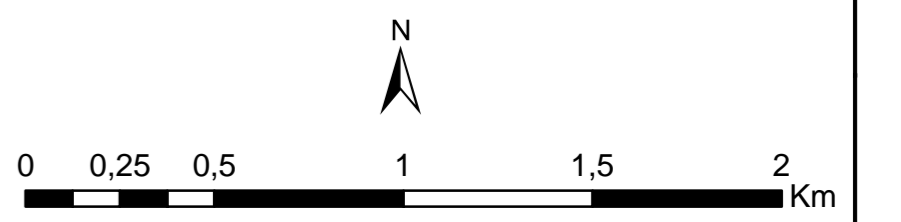
CONVENÇÕES CARTOGRÁFICAS

- EIXO DA BARRAGEM
- ◊ LIMITE DO RESERVATÓRIO
- ◊ ÁREA DE INFLUÊNCIA DIRETA
- Uso do Solo**
- Cerrado
- Floresta Ombrófila Aberta
- Floresta Ombrófila Aberta Aluvial
- Floresta Ombrófila Densa
- Floresta Ombrófila Densa Aluvial
- Pastagem
- Área
- Corpos D'Água
- Rochas
- Área Urbanizada

DESENHOS DE REFERÊNCIA

■ IMAGENS DO SATÉLITE LANDSAT 5, BANDAS 3,4,5 RGB DOS ANOS DE 1988, 1988 E 2008

ORBITAS: PONTOS E DATA:
 LANDSAT_5_TM_1988_08_07_223_064
 LANDSAT_5_TM_1988_08_07_223_065
 LANDSAT_5_TM_1988_02_07_223_064
 LANDSAT_5_TM_1988_02_07_223_065
 LANDSAT_5_TM_2008_14_06_223_064



CONSÓRCIO GESAI - GERAÇÃO SANTA ISABEL
AHE SANTA ISABEL - ESTUDO IMPACTO AMBIENTAL

Título: APÊNDICE 15			
ANÁLISE DE PAISAGEM - USO DO SOLO 2008			
ÁREA DIRETAMENTE AFETADA			
Responsável: ENGR. ARISTÓTELES JOSÉ BOURSCHEID ENGR. AGR. NELSON SILVEIRA	Coordenador: CREARS - 9.409 CREARS - 67.856	Etapa Projeto: EXECUÇÃO	
Projeto: GEÓGR. ALEXANDRE DIMAS PICCHIN	CREAPR - 90.057	V. Correção:	
Verificação: ENGR. AGR. ELAINE S. DE LIMA NUNES	CREARS - 63.582	Data: JUL/2011	
Aprovação: ENGR. FL. ROZANE NOGUEIRA	CREARS - 98.347	Data: JUL/2011	
Desenho: BIO. JESSICA MONGULHOTTE M. MARGES	CRBU030 - 58.336	Data: JUL/2011	Escala: 1:20.000 Folha: 02 DE 09 Rev.: 0 Codificação: 11144