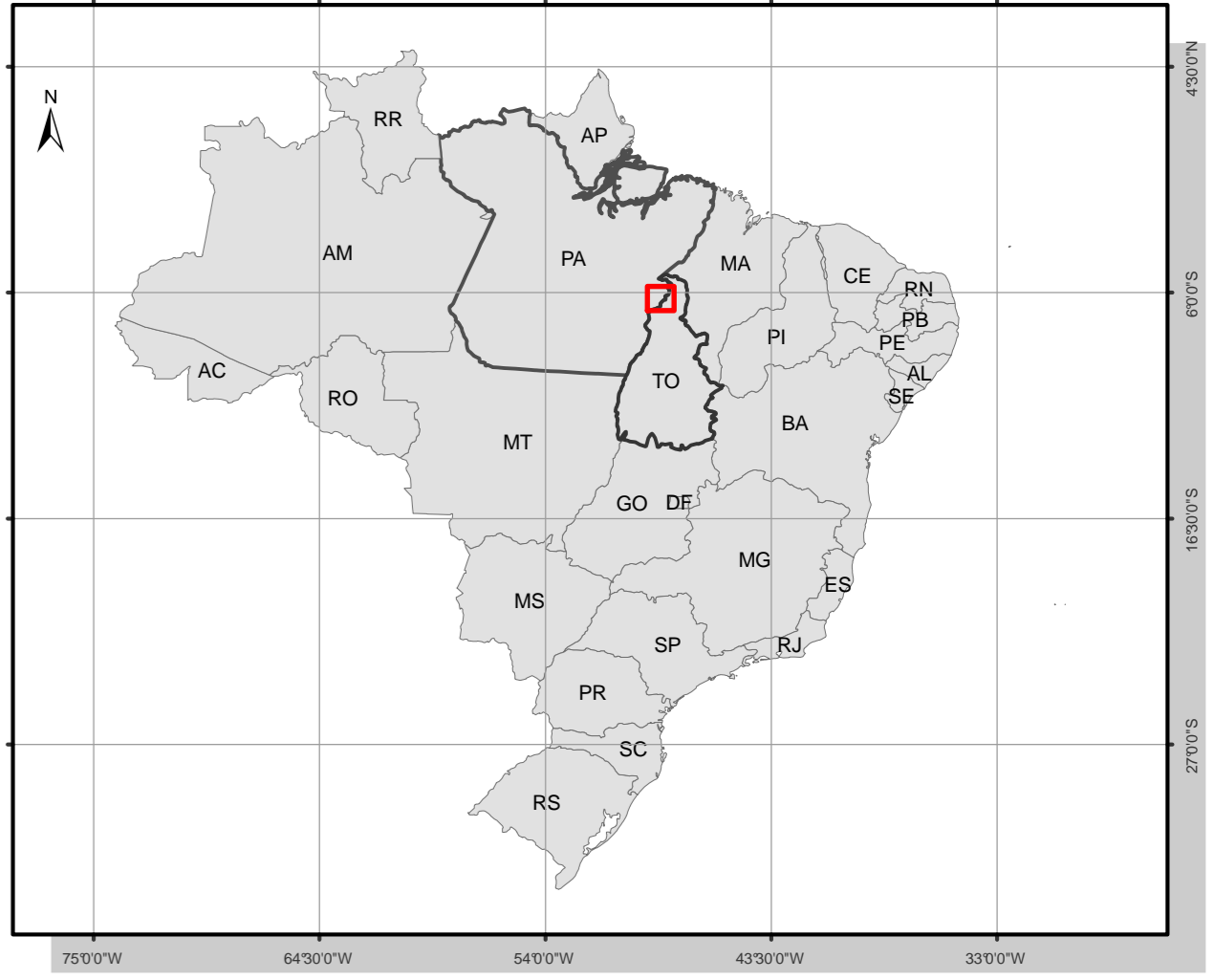


PLANTA CHAVE



NOTAS

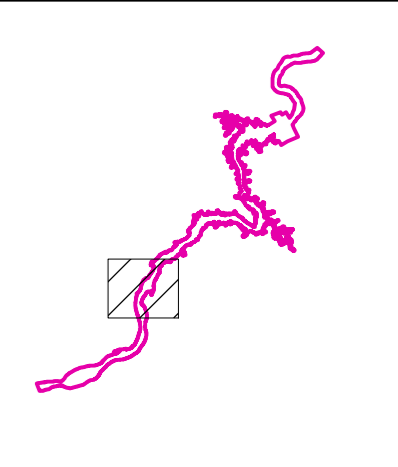
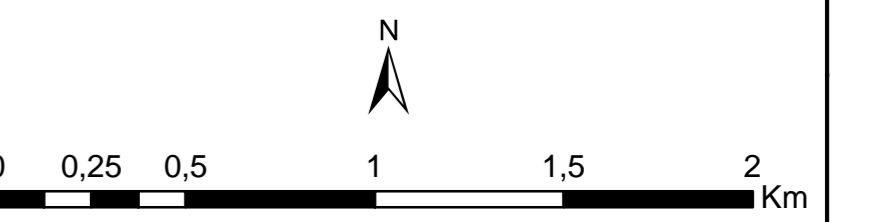
PROJEÇÃO: UTM
 VERTICAL DATUM: IBERUBA - SC
 HORIZONTAL DATUM: SAD-69
 ZONA: 22

CONVENÇÕES CARTOGRÁFICAS

- EIXO DA BARRAGEM
 - LIMITE DO RESERVATÓRIO
 - HIDROGRAFIA
 - ÁREA DIRETAMENTE AFETADA
- Índice de Borda**
- 0 a 0,1
 - 0,1 a 0,2
 - 0,2 a 0,3
 - 0,3 a 0,4
 - 0,4 a 0,5
 - 0,5 a 0,6

DESENHOS DE REFERÊNCIA

*IMAGENS DO SATÉLITE LANDSAT 5, BANDAS 3,4,5 RGB DOS ANOS DE 1988, 1988 E 2008
 ORBITAS: PONTOS E DATA
 LANDSAT_5_TM_1988_08_07_223_064
 LANDSAT_5_TM_1988_08_07_223_065
 LANDSAT_5_TM_1988_02_07_223_064
 LANDSAT_5_TM_1988_02_07_223_065
 LANDSAT_5_TM_2008_14_06_223_064



CONSÓRCIO GESAI - GERAÇÃO SANTA ISABEL
 AHE SANTA ISABEL - ESTUDO IMPACTO AMBIENTAL

Responsável:				Escala Projeto:	
RESPOSTA:		CONSÓRCIO:		EXECUÇÃO:	
ENGR. ARISTÓTELES JOSÉ BOURSCHIED		CREARS - 9.469		1:20.000	
ENGR. AGR. NELSON SILVEIRA		CREARS - 67.856		07 DE 09	
Projeto:		V. Correção:		Folha:	
GEÓGR. ALEXANDRE DIMAS PICCHIN		CREA/PR - 90.057		0	
Verificação:		Data:		Codificação:	
ENGR. AGR. ELAINE S. DE LIMA NUNES		CREARS - 63.582		JUL/2011	
Aprovação:		Data:		11144	
ENGR. FL. ROZANE NOGUEIRA		CREARS - 98.347		JUL/2011	
Desenho:		Data:			
BIO. JESSICA MONGUIHOTTE MARGUES		CRBU/GO - 58.336		JUL/2011	