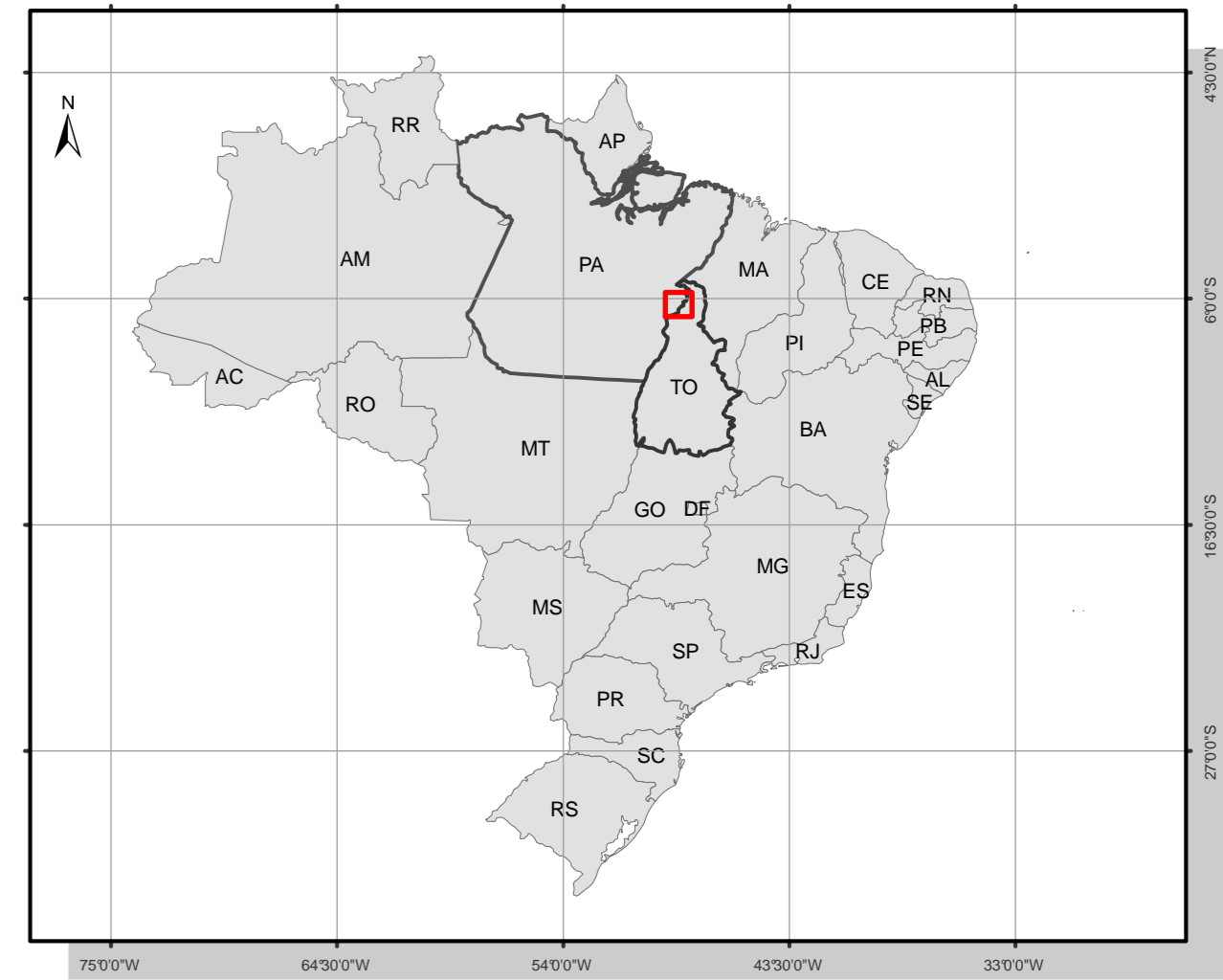


PLANTA CHAVE



NOTAS

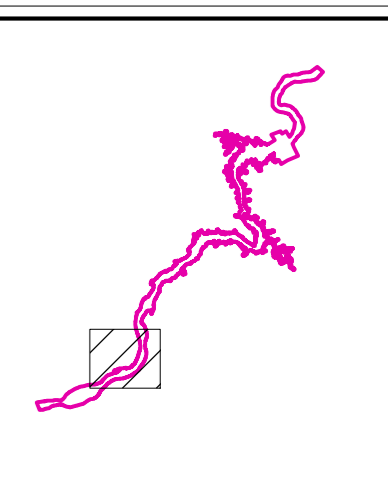
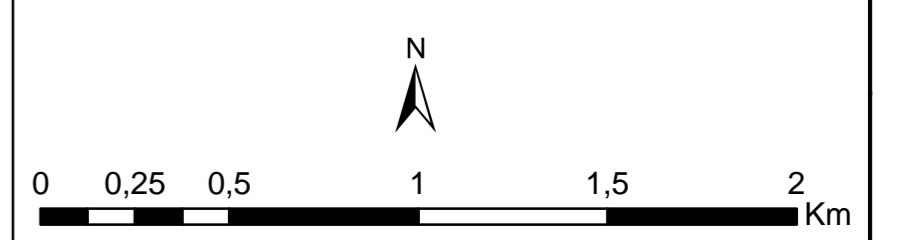
PROJEÇÃO: UTM
 VERTICAL DATUM: IBITUBA - SC
 HORIZONTAL DATUM: SAD-69
 ZONA: 22

CONVENÇÕES CARTOGRÁFICAS

- EIXO DA BARRAGEM
- LIMITE DO RESERVATÓRIO
- ÁREA DE INFLUÊNCIA DIRETA
- HIDROGRAFIA
- Tamanho do Fragmento (ha)**
- ▨ 0 a 50
- ▨ 50 a 250
- ▨ 250 a 500
- Uso do Solo**
- Cerrado
- Floresta Ombrofila Aberta
- Floresta Ombrofila Aberta Aluvial
- Floresta Ombrofila Densa
- Floresta Ombrofila Densa Aluvial
- Pastagem
- Urbano

DESENHOS DE REFERÊNCIA

IMAGENS DO SATÉLITE LANDSAT 5, BANDAS 3,4,5 RGB DOS ANOS DE 1988, 1988 E 2008
 ORBITAS, PONTOS E DATA:
 LANDSAT_5_TM_1988_08_07_223_064
 LANDSAT_5_TM_1988_08_07_223_065
 LANDSAT_5_TM_1988_02_07_223_064
 LANDSAT_5_TM_1988_02_07_223_065
 LANDSAT_5_TM_2008_14_06_223_064



CONSÓRCIO GESAI - GERAÇÃO SANTA ISABEL
 AHE SANTA ISABEL - ESTUDO IMPACTO AMBIENTAL

<p>APÊNDICE 15 ANÁLISE DE PAISAGEM - MAPA DO TAMANHO DOS FRAGMENTOS ÁREA DE PRESERVAÇÃO PERMANENTE NA ÁREA DIRETAMENTE AFETADA - 2008</p>				
<p>Responsável: ENQº ARIOTTELES JOSÉ BOURSCHEID ENQº AGRº NELSON SILVEIRA</p>	<p>Coordenador: CREA/RJ - 9.459 CREA/RJ - 67.856</p>	<p>Equipe Projeto: EXECUÇÃO</p>	<p>Coordenador: EXECUÇÃO</p>	
<p>Projeto: GEÓGR. ALEXANDRE DIMAS PICCHIN</p>	<p>CREA/PR - 90.057</p>	<p>Data: JUL/2011</p>	<p>Escala: 1:20.000</p>	
<p>Verificação: ENQº AGRº ELAINE S. DE LIMA NUNES</p>	<p>CREA/RJ - 63.582</p>	<p>Data: JUL/2011</p>	<p>Folha: 06 DE 07</p>	
<p>Aprovação: ENQº FL. ROZANE NOGUEIRA</p>	<p>CREA/RJ - 98.347</p>	<p>Data: JUL/2011</p>	<p>Revizão: 0</p>	
<p>Desenho: BCL - JESSICA MONGUIHOTTE E. MARGES</p>	<p>CREA/MS - 58.336</p>	<p>Data: JUL/2011</p>	<p>Codificação: 11144</p>	