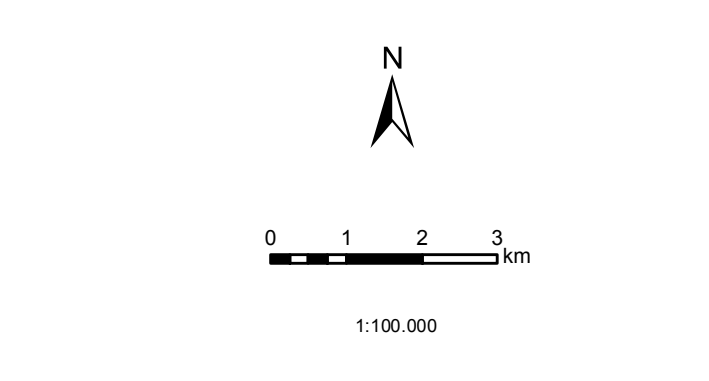
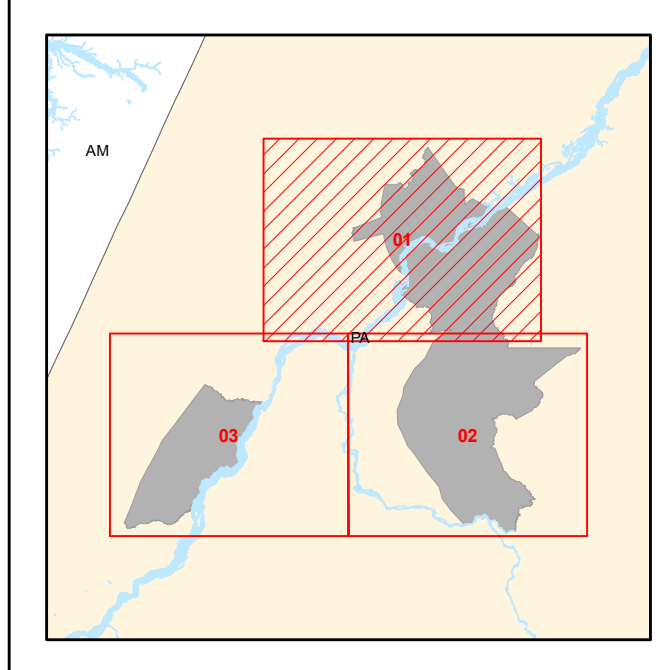
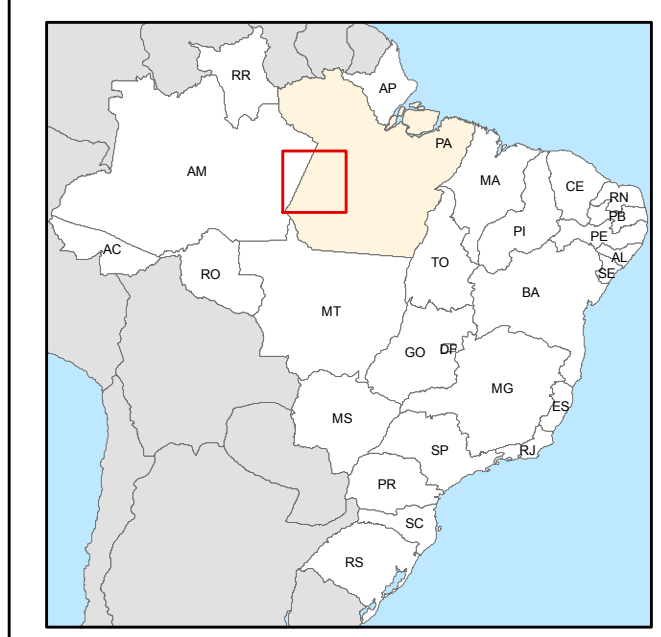


- Convenções Cartográficas**
- Sede Municipal
 - Sede Distrital
 - Nucleação
 - ☐ Cachoeiras
 - ⚠ Cemitérios
 - ✚ Pistas de Pouso
 - Eixo
 - Via principal
 - Via secundária
 - Outras vias
 - Limite municipal
 - Hidrografia
 - Massa d'água
 - Reservatório
 - UCs de Proteção Integral
 - UCs de Uso Sustentável
 - Área de Influência Direta do Meio Socioeconômico



Eletrobras

CNOC **WorleyParsons**
Soluções em Energia

**ESTUDO DE IMPACTO AMBIENTAL
AHE SÃO LUIZ DO TAPAJÓS**

Título: **Base Cartográfica da Área de Influência Direta do Meio Socioeconômico**

Elaboração: Página 01/03

Responsável Técnico: _____

Nº CNOC: 6.1.2.203 Data: 04/02/2014