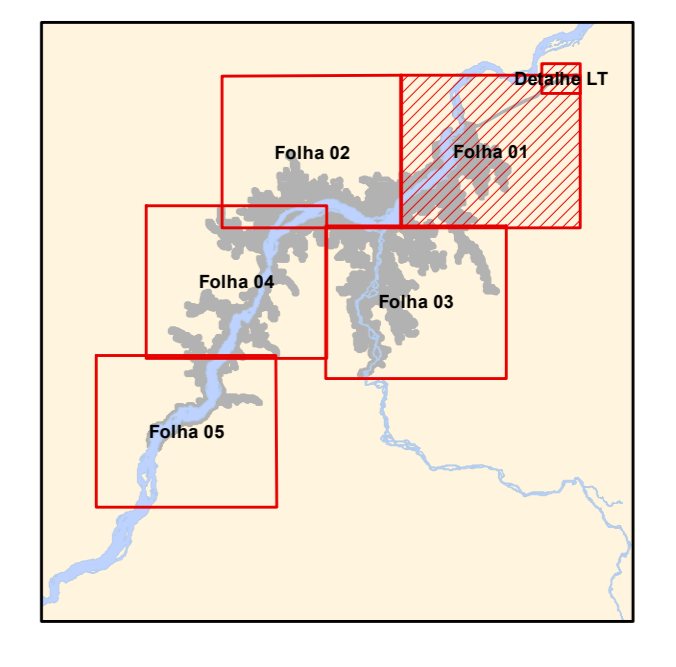
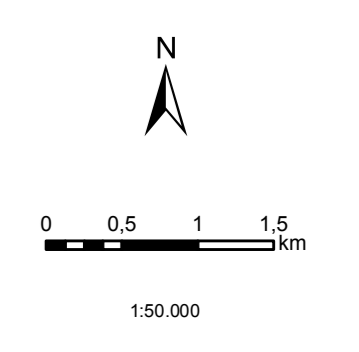
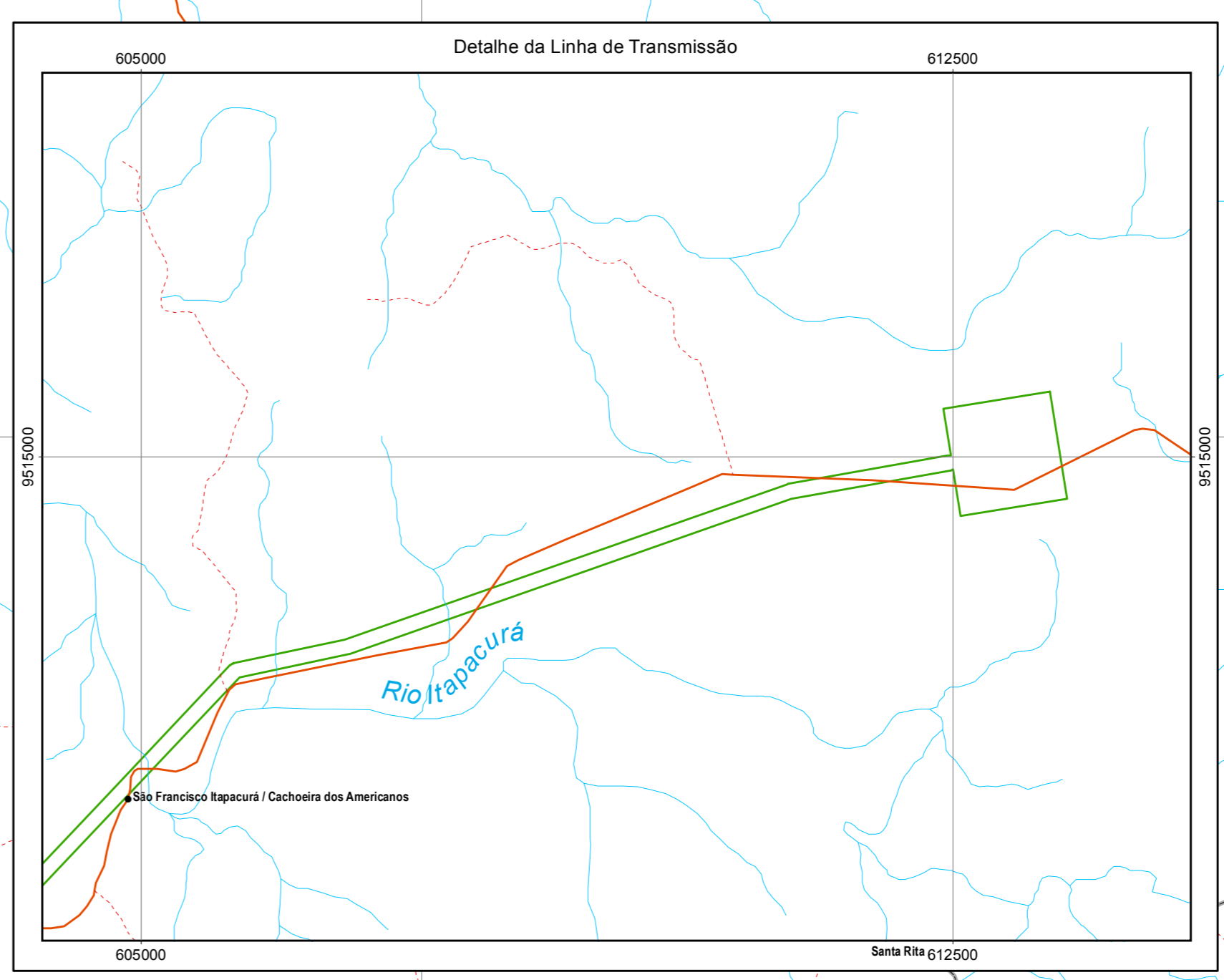


- Convenções Cartográficas**
- Sede Municipal
 - ⊙ Sede Distrital
 - Nucleação
 - ▲ Aldeia Boa Fé
 - ▭ Cachoeiras
 - Eixo da Barragem
 - Via principal
 - Via secundária
 - ⋯ Outras vias
 - Limite Municipal
 - Hidrografia
 - Massa d'água
 - ▭ Reservatório
 - ▭ ADA



Eletrobras

CNEC | **WorleyParsons**

**ESTUDO DE IMPACTO AMBIENTAL
AHE SÃO LUÍZ DO TAPAJÓS**

Título: **Base Cartográfica da Área Diretamente Afetada**

Elaboração: _____

Responsável Técnico: _____

Nº CNEC: 6.1.2.301

Data: Abril/2014