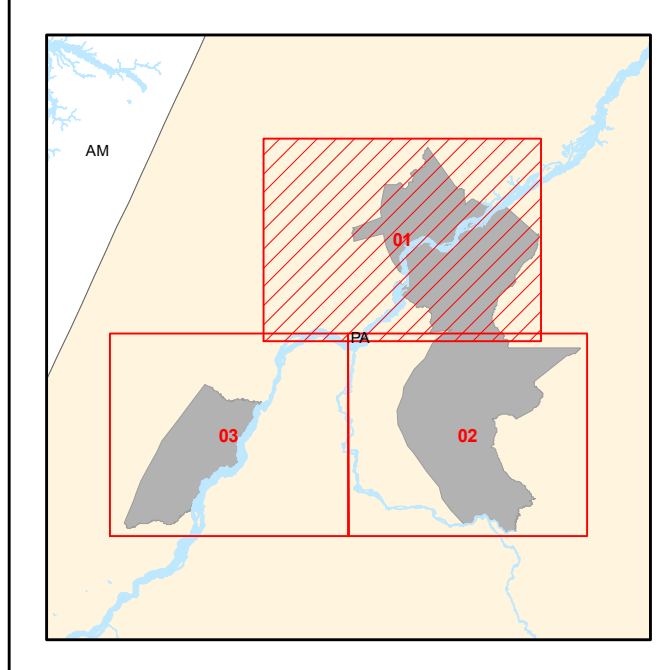
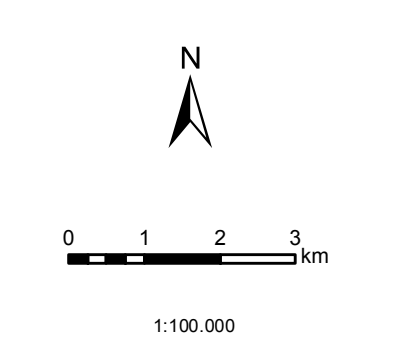
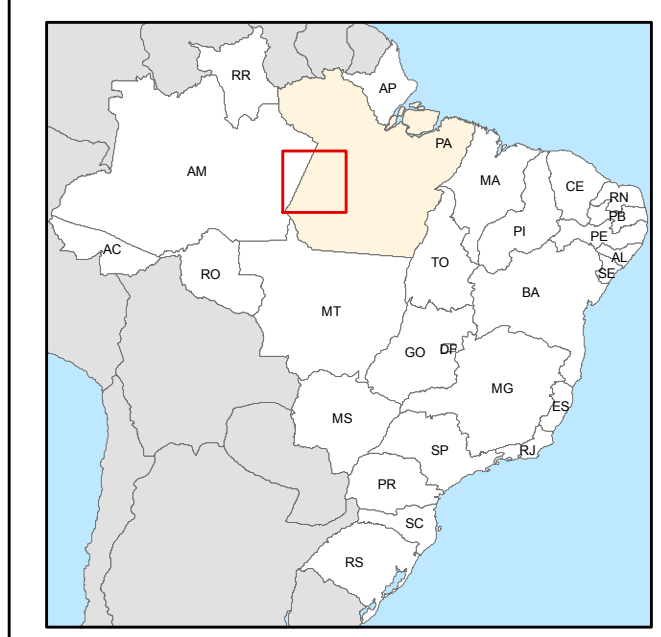


- Convenções Cartográficas**
- Sede Municipal
 - Sede Distrital
 - Nucleação
 - ☐ Cachoeiras
 - ☒ Cemitérios
 - ☒ Garimpo Ativo
 - ☒ Garimpo Desativado
 - ☒ Pistas de Pouso
 - ☒ Pontos de Garimpo - Campo Emerson
 - Eixo
 - Via principal
 - Via secundária
 - Outras vias
 - Limite municipal
 - Hidrografia
 - ☐ Reservatório
 - ☐ Área de Influência Direta
- Uso e Ocupação**
- Banco de Areia
 - Cobertura vegetal
 - Ilha
 - Pedraís
 - Massa d'Água
 - Uso antrópico
 - Área urbana



Eletrobras

CNEC **WorleyParsons**

ESTUDO DE IMPACTO AMBIENTAL
AHE SÃO LUIZ DO TAPAJÓS

Título: **Uso e Ocupação do Solo na AID**

Elaboração: _____ Folha: 01/03

Responsável Técnico: _____

Nº CNEC: 7.4.2.1.08.101

DATA: ABR/2014