

Anexos Gerais

Volume 6

EIA

Estudo de Impacto Ambiental

AHE São Luiz do Tapajós

Aproveitamento Hidrelétrico São Luiz do Tapajós

SUMÁRIO VOLUME 6 – ANEXO GERAL

Anexo Geral 7.4.1.1.2.5 - Usos da Água - Fichas Técnicas de Campo e Registros Fotográficos

ANEXO GERAL 7.4.1.1.2.5
Fichas Técnicas de Campo e Registros Fotográficos.

FICHA TÉCNICA 01

CAPTAÇÃO DA ÁGUA SUPERFICIAL

FICHA TÉCNICA

01

PROPRIETÁRIO (s):

COSANPA – Companhia de Saneamento do Pará

LOCAL/ MUNICÍPIO:

Sede municipal / Itaituba

COORDENADAS UTM – SIRGAS 2000 (GPS):

E-612552

N-9527086

Fuso: 21S

INFORMANTE:

Ary Siqueira da Rocha

DATA DA COLETA DAS

INFORMAÇÕES:

31/10/2012

USO DA CAPTAÇÃO:

Abastecimento doméstico

ESTADO ATUAL:

Uso da água do rio Tapajós

COTA (m):

18

DESCRIÇÃO GERAL

INFORMAÇÕES ADICIONAIS:

O suprimento de água da sede municipal de Itaituba é realizado pela COSANPA, empresa responsável pela captação e distribuição da água com adução realizado através de bombeamento direto no rio Tapajós.

A água captada é enviada a uma estação de tratamento de água compacta, onde é realizado o processo de cloração. A ETA foi inaugurada no ano de 2006, sendo dotada de dois grandes reservatórios com capacidade total de 227.000 litros.

Segundo informações obtidas junto a esta concessionária, a COSANPA atende 1.754 ramais e que corresponde ao suprimento de 15% da zona urbana.

CONFIABILIDADE DA INFORMAÇÃO: dados fornecidos pelo funcionário da COSANPA.

DOCUMENTAÇÃO FOTOGRÁFICA



Foto 01/01 – Escritório da COSANPA em Itaituba



Foto 01/02 – Captação da água no rio Tapajós



Foto 01/03 – Tubulação da água



Foto 01/04 – Instalações ETA

CADASTRO DE POÇOS TUBULARES PROFUNDOS

FICHA TÉCNICA/ TIPO DO POÇO/ Nº CADASTRO: 01 / PTP 10	PROPRIETÁRIO (s): Lavanderia Comunitária no Bairro Floresta
---	--

LOCAL/ MUNICÍPIO: Bairro Floresta / Itaituba

COORDENADAS UTM SIRGAS 2000 (GPS): E-0610754 N-9528571 Fuso: 21S	INFORMANTE: Ary Siqueira da Rocha	DATA DA COLETA DAS INFORMAÇÕES: 31/10/2012
---	--------------------------------------	--

USO DA CAPTAÇÃO: Abastecimento doméstico

ESTADO ATUAL: Ativo	COTA DA BOCA (m): 31	PROFUNDIDADE (m): 313
------------------------	-------------------------	--------------------------

NÍVEL ESTÁTICO INFORMADO (m):	NÍVEL ESTÁTICO MEDIDO (m):	NÍVEL DINÂMICO (m):	REBAIXAMENTO (m):
----------------------------------	-------------------------------	---------------------	-------------------

VAZÃO INFORMADA/ ESTIMADA: 24 m ³ /h 24.000 l/h	VAZÃO MÉDIA DO PROJETO (TESTE): _____ m ³ /h _____ l/h	ANO PERFURAÇÃO: 2000
---	--	-------------------------

VAZÃO ATUAL UTILIZADA: _____ m ³ /h _____ l/h	VAZÃO ESPECÍFICA (m ³ /h/m):
--	---

PARÂMETROS DA QUALIDADE DA ÁGUA:	DATA DA ANÁLISE: ____/____/____
NK TOTAL (mg/l): _____	FERRO (mg/l): _____
N AMONICAL (mg/l): _____	MANGANÊS (mg/l): _____
COLIFECAL (NMP/ 100 mg): _____	DUREZA (mg/l): _____
COLITOTAL (NMP/ 100 mg): _____	

DESCRIÇÃO GERAL

INFORMAÇÕES ADICIONAIS/ UNIDADES GEOLÓGICAS/ PARÂMETROS TÉCNICOS (DIÂMETRO, REVESTIMENTO, DIÂMETRO DO REVESTIMENTO, FILTRO) / RESULTADOS ANÁLISES/ UTILIZAÇÃO ÁGUA/ TRATAMENTO, PROTEÇÃO SANITÁRIA DO POÇO/ ETC:

Poço tubular profundo perfurado e administrado pela COSANPA. No entanto, em função de sua baixa produtividade, cerca de 24.000 litros/hora, foi redimensionado para atender a lavanderia comunitária no Bairro Floresta.

CONFIABILIDADE DA INFORMAÇÃO: dados fornecidos pelo funcionário da COSANPA.

DOCUMENTAÇÃO FOTOGRÁFICA



Foto 01/05 – Detalhe do PTP10



Foto 01/06 – Lavanderia Comunitária no Bairro Floresta.



Foto 01/07 – Caixa d'água no Bairro Floresta.



Foto 01/08 – Tanques e torneiras para lavagem de roupa e utensílios domésticos



Foto 01/09 - PTP 12 amostragem de captação de água subterrânea no Hotel Apicás



Foto 01/10 – PTP 13 detalhe da caixa d'água no Banco do Brasil

DOCUMENTAÇÃO FOTOGRÁFICA

Lixão



Foto 01/11 – Vista do lixão de Itaituba



Foto 01/12 – Vista do lixão de Itaituba

Cemitérios



Foto 01/13 – Cemitério São Francisco na sede municipal de Itaituba



Foto 01/14 – Cemitério São Francisco na sede municipal de Itaituba



Foto 01/15 – Cemitério Santo Antonio na sede municipal de Itaituba



Foto 01/16 – Cemitério Santo Antonio na sede municipal de Itaituba

FICHA TÉCNICA 02

CAPTAÇÃO DA ÁGUA SUPERFICIAL

FICHA TÉCNICA	PROPRIETÁRIO (s):
----------------------	--------------------------

02	
-----------	--

LOCAL/ MUNICÍPIO:

Boa Vista km 28/ Itaituba

COORDENADAS UTM – SIRGAS 2000 (GPS):	INFORMANTE:	DATA DA COLETA DAS
---	--------------------	---------------------------

E- 590713	Angelita Soares Silva	INFORMAÇÕES:
-----------	-----------------------	---------------------

N- 9519187 Fuso: 21S		30/10/2012
---------------------------	--	------------

USO DA CAPTAÇÃO:

Abastecimento doméstico

ESTADO ATUAL:	COTA (m):
----------------------	------------------

Uso da água do rio Tapajós	15
----------------------------	----

DESCRIÇÃO GERAL

INFORMAÇÕES ADICIONAIS:

<p>A água para beber e de uso doméstico é captada através de uma bomba elétrica no rio Tapajós e distribuída em algumas residências.</p>
--

<p>Segundo informações dos agentes da saúde, a comunidade possui cerca de 200 residências e 1200 moradores. Poucas casas possuem caixa d'água. Foram amostradas sete cacimbas na quais as profundidades variam de 1,2m a 16,8m, com lâmina d água de 0,40m, a 2,4m. Tem fossa negra nos sanitários e os resíduos sólidos são queimados no terreno.</p>
--

CONFIABILIDADE DA INFORMAÇÃO: dados fornecidos pelos agentes de saúde.

CADASTRO DE CACIMBAS

FICHA TÉCNICA/ Nº DO POÇO CADASTRADO: 02 / CAC 55	PROPRIETÁRIO (s): Laura Maria da Conceição Dantas
---	--

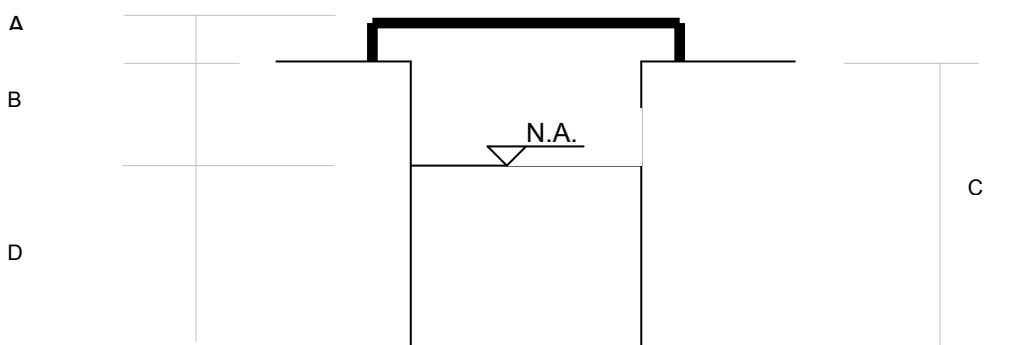
LOCAL/ MUNICÍPIO: Boa Vista km 28/ Itaituba
--

COORDENADAS UTM – SIRGAS 2000 (GPS): E-0590155 N- 9519042 Fuso: 21S	DATA DA COLETA DAS INFORMAÇÕES: 30/10/2012
---	---

ESTADO ATUAL: ativo	COTA DA BOCA (m): 23,00	PROFUNDIDADE (m): 1,20	TEMPO DE FUNCIONAMENTO: + de 30 anos
------------------------	----------------------------	---------------------------	---

INFORMANTE (s): Leide leal

USOS DA ÁGUA: Abastecimento doméstico
--



(Esquema indicativo, sem escala)

A- Altura da proteção	0,20 m
B- Altura da boca do poço até o N.A.	0,40 m
C- Profundidade do poço	1,20 m
D = C-B - Altura da lâmina d' água	0,80 m

DESCRIÇÃO GERAL

INFORMAÇÕES ADICIONAIS:

Água de boa qualidade, sem reclamações.
 Abastece duas casas e duas famílias.
 Possui uma caixa d'água de 1000L.
 No inverno sobe bastante o nível da água da cacimba.
 A cacimba é limpa semanalmente
 Tem fossa séptica e os resíduos sólidos são queimados no terreno.

CONFIABILIDADE DA INFORMAÇÃO: dados fornecidos pela moradora e nora da proprietária.

DOCUMENTAÇÃO FOTOGRÁFICA



Foto 02/01 - Caixa d'água



Foto 02/02 - Cacimba de 1,2m de profundidade
– água o ano todo.



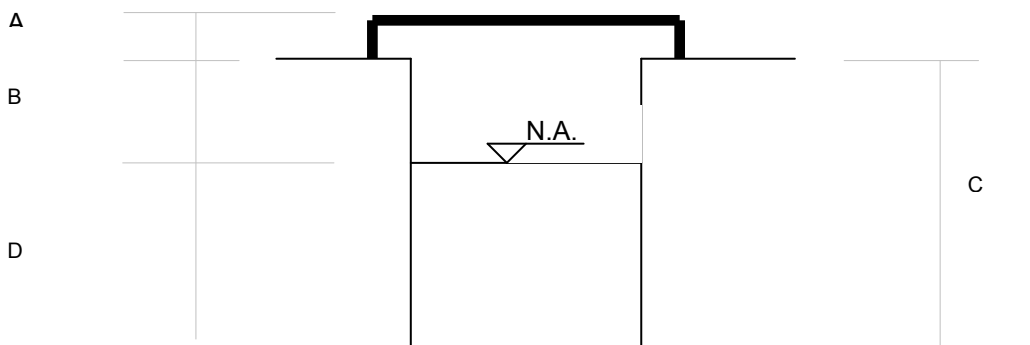
Foto 02/03 - Moradia da Dona Laura



Foto 02/04 - Moradia da Dona Leide

CADASTRO DE CACIMBAS**FICHA TÉCNICA/ Nº DO POÇO CADASTRADO:**
02 / CAC 56**PROPRIETÁRIO (s):**
Dária Ferreira da Silva**LOCAL/ MUNICÍPIO:**
Boa Vista km 28 / Itaituba**COORDENADAS UTM – SIRGAS 2000 (GPS):**
E-0590551
N- 9519136 Fuso: 21S**DATA DA COLETA DAS INFORMAÇÕES:**
30/10/2012

ESTADO ATUAL: ativo	COTA DA BOCA (m): 36,00	PROFUNDIDADE (m): 16,60	TEMPO DE FUNCIONAMENTO: 21 anos
-------------------------------	-----------------------------------	-----------------------------------	---

INFORMANTE (s):
Dária Ferreira da Silva**USOS DA ÁGUA:**
Abastecimento doméstico

(Esquema indicativo, sem escala)

A- Altura da proteção	0,30 m
B- Altura da boca do poço até o N.A.	15,40 m
C- Profundidade do poço	16,60 m
D = C-B - Altura da lâmina d' água	1,20 m

DESCRIÇÃO GERAL**INFORMAÇÕES ADICIONAIS:**

Água de boa qualidade, sem reclamação.

Abastece uma casa e um comércio.

Possui uma caixa d'água de 1000L.

Os engenheiros da Cimenteira buscam água para beber nesta cacimba. Segundo eles a água é mineral.

No inverno sobe bastante o nível da água da cacimba.

Possui fossa séptica e os resíduos sólidos são queimados no terreno.

CONFIABILIDADE DA INFORMAÇÃO: dados fornecidos pela moradora e proprietária.

DOCUMENTAÇÃO FOTOGRÁFICA



Foto 02/05 - Medição de profundidade e lâmina d'água na cacimba.



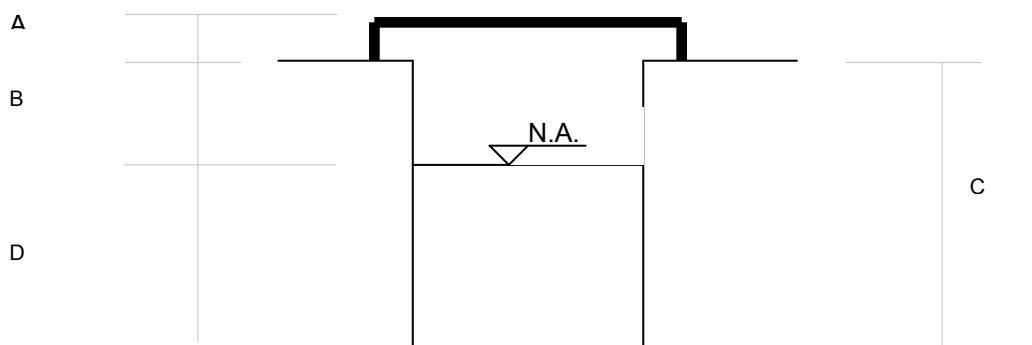
Foto 02/06 - Caixa d'água na moradia de Dona Dária.



Foto 02/07 – Vista do terreno.

CADASTRO DE CACIMBASFICHA TÉCNICA/ Nº DO POÇO CADASTRADO:
02 / CAC 57PROPRIETÁRIO (s):
Carmem Martins PereiraLOCAL/ MUNICÍPIO:
Boa Vista km 28/ ItaitubaCOORDENADAS UTM – SIRGAS 2000 (GPS):
E-0590552
N- 9519108 Fuso: 21SDATA DA COLETA DAS INFORMAÇÕES:
30/10/2012

ESTADO ATUAL: ativo	COTA DA BOCA (m): 30,00	PROFUNDIDADE (m): 16,80	TEMPO DE FUNCIONAMENTO: + de 20 anos
------------------------	----------------------------	----------------------------	---

INFORMANTE (s):
Carmem Martins PereiraUSOS DA ÁGUA:
Abastecimento doméstico

(Esquema indicativo, sem escala)

A- Altura da proteção	0,40 m
B- Altura da boca do poço até o N.A.	14,40 m
C- Profundidade do poço	16,80 m
D = C-B - Altura da lâmina d' água	2,40 m

DESCRIÇÃO GERAL**INFORMAÇÕES ADICIONAIS:**

Água de boa qualidade, sem reclamação.

Abastece uma casa.

Possui uma caixa d'água de 500L.

Segundo a moradora a é água mineral.

No inverno sobe bastante o nível da água da cacimba.

Tem fossa séptica e os resíduos sólidos são queimados no terreno.

CONFIABILIDADE DA INFORMAÇÃO: dados fornecidos pela moradora e proprietária.

DOCUMENTAÇÃO FOTOGRÁFICA



Foto 02/08 - Caixa d'água da moradia de Dona Carmem Pereira



Foto 02/09 – Cacimba da moradia de Dona Carmem Pereira.

CADASTRO DE CACIMBAS

FICHA TÉCNICA/ Nº DO POÇO CADASTRADO:
02 / CAC 58

PROPRIETÁRIO (s):
Antonilda Pereira da Silva

LOCAL/ MUNICÍPIO:
Boa Vista km 28/ Itaituba

COORDENADAS UTM – SIRGAS 2000 (GPS):
E-0590544
N- 9519046 Fuso: 21S

DATA DA COLETA DAS INFORMAÇÕES:
30/10/2012

ESTADO ATUAL:
ativo

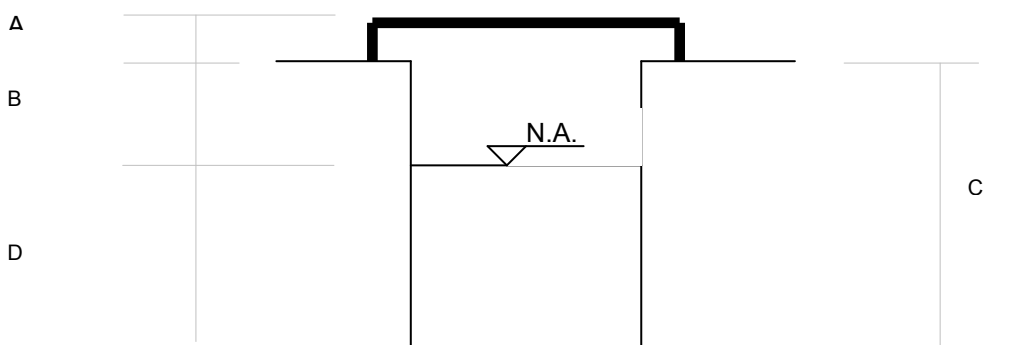
COTA DA BOCA (m):
28,00

PROFUNDIDADE (m):
13,00

TEMPO DE
FUNCIONAMENTO:
7 anos

INFORMANTE (s):
Antonilda Pereira da Silva

USOS DA ÁGUA:
Abastecimento doméstico



(Esquema indicativo, sem escala)

A- Altura da proteção	0,40 m
B- Altura da boca do poço até o N.A.	12,60 m
C- Profundidade do poço	13,00 m
D = C-B - Altura da lâmina d' água	0,40 m

DESCRIÇÃO GERAL

INFORMAÇÕES ADICIONAIS:

Água de boa qualidade, sem reclamação.

Abastece três casas e três famílias.

Não possui caixa d'água.

O tratamento da água é feito por cloração com a orientação do agente da saúde.

No inverno sobe bastante o nível da água da cacimba.

Tem fossa negra nos sanitários e os resíduos sólidos são queimados no terreno.

CONFIABILIDADE DA INFORMAÇÃO: dados fornecidos pela moradora e proprietária.

DOCUMENTAÇÃO FOTOGRÁFICA



Foto 02/10 – Cacimba da moradia de Dona Antonilda.



Foto 02/11 - Profundidade da cacimba da moradia de Dona Antonilda.

CADASTRO DE CACIMBAS

FICHA TÉCNICA/ Nº DO POÇO CADASTRADO:

02 / CAC 59

PROPRIETÁRIO (s):

Escola Prof. Maria Francisca de Paiva Macedo

LOCAL/ MUNICÍPIO:

Boa Vista km 28 / Itaituba

COORDENADAS UTM SIRGAS 2000 (GPS):

E-0590985

N- 9519011

Fuso: 21S

DATA DA COLETA DAS INFORMAÇÕES:

30/10/2012

ESTADO ATUAL:

ativo

COTA DA BOCA (m):

27,00

PROFUNDIDADE (m):

10,40

TEMPO DE FUNCIONAMENTO:

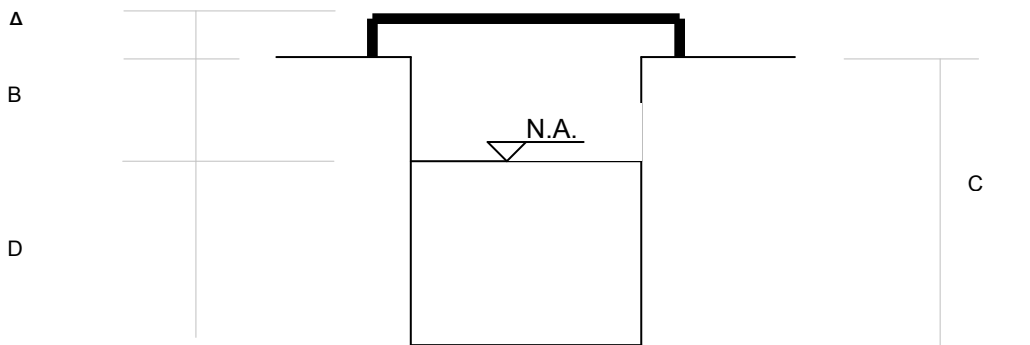
24 anos

INFORMANTE (s):

Lariane Castro de Oliveira

USOS DA ÁGUA:

Abastecimento doméstico



(Esquema indicativo, sem escala)

A- Altura da proteção	0,40 m
B- Altura da boca do poço até o N.A.	10,00 m
C- Profundidade do poço	10,40 m
D = C-B - Altura da lâmina d' água	0,40 m

DESCRIÇÃO GERAL

INFORMAÇÕES ADICIONAIS:

Água de boa qualidade, sem reclamação.

Abastece uma escola (do Jardim até o nono ano – com 192 alunos).

Possui uma caixa d'água de 1000L.

O tratamento da água é feito por cloração com a orientação do agente da saúde.

No verão falta água na cacimba e as crianças são orientadas a trazer água de casa.

No inverno sobe bastante o nível da água da cacimba.

Possui fossa séptica e os resíduos sólidos são queimados no terreno.

CONFIABILIDADE DA INFORMAÇÃO: dados fornecidos pela diretora da escola.

DOCUMENTAÇÃO FOTOGRÁFICA



Foto 02/12 – Cacimba localizada na propriedade da Escola Prof. Maria Francisca de Paiva Macedo.



Foto 02/13 – Caixa d'água da Escola Prof. Maria Francisca de Paiva Macedo

CADASTRO DE CACIMBAS

FICHA TÉCNICA/ Nº DO POÇO CADASTRADO:

02 / CAC 60

PROPRIETÁRIO (s):

Posto de Saúde Boa Vista

LOCAL/ MUNICÍPIO:

Boa Vista km 28/ Itaituba

COORDENADAS UTM SIRGAS 2000 (GPS):

E-0591769

N- 9518708 Fuso: 21S

DATA DA COLETA DAS INFORMAÇÕES:

30/10/2012

ESTADO ATUAL:

ativo

COTA DA BOCA (m):

22,00

PROFUNDIDADE (m):

7,50

TEMPO DE

FUNCIONAMENTO:

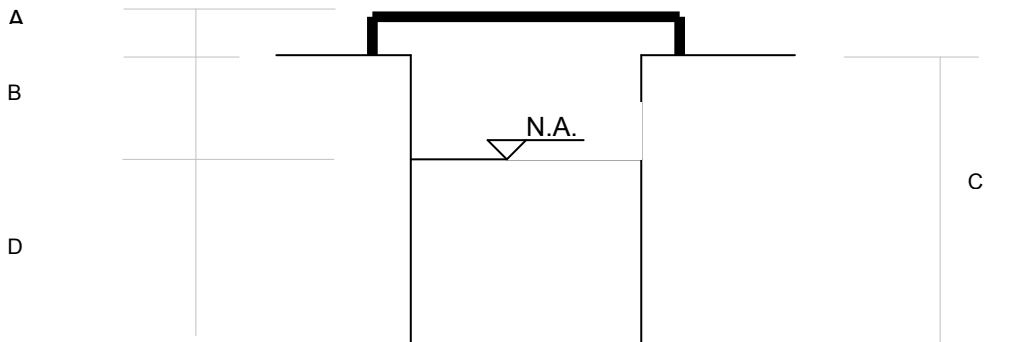
10 anos

INFORMANTE (s):

Vilanir Alves Leão Porto

USOS DA ÁGUA:

Abastecimento doméstico



(Esquema indicativo, sem escala)

A- Altura da proteção	0,40 m
B- Altura da boca do poço até o N.A.	6,70 m
C- Profundidade do poço	7,50 m
D = C-B - Altura da lâmina d' água	0,80 m

DESCRIÇÃO GERAL

INFORMAÇÕES ADICIONAIS:

Água de boa qualidade, sem reclamação.

Abastece um posto de saúde.

Possui uma caixa d'água de 1000L.

O tratamento da água é feito por cloração com a orientação do agente da saúde.

Tem fossa séptica os resíduos sólidos são queimados no terreno.

CONFIABILIDADE DA INFORMAÇÃO: dados fornecidos pela enfermeira do posto de saúde.

DOCUMENTAÇÃO FOTOGRÁFICA



Foto 02/14 - Cacimba do posto de saúde de Boa Vista.



Foto 02/15 - Caixa d'água do posto de saúde de Boa Vista.

CADASTRO DE CACIMBAS

FICHA TÉCNICA/ Nº DO POÇO CADASTRADO: 02 / CAC 61	PROPRIETÁRIO (s): Angelita Soares Silva
---	--

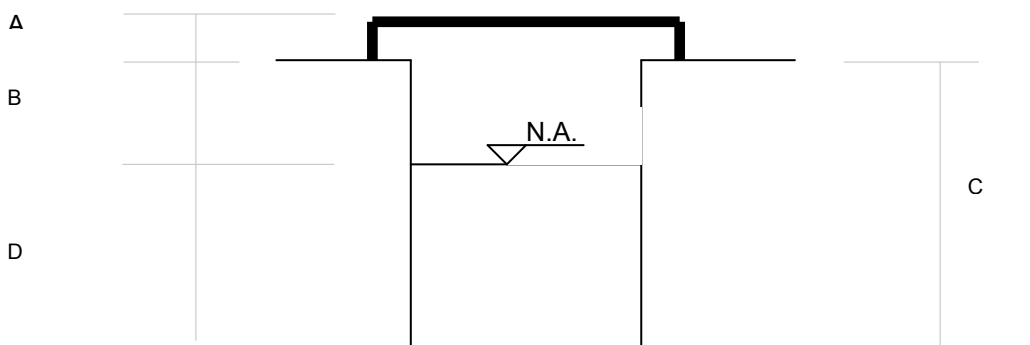
LOCAL/ MUNICÍPIO: Boa Vista km 28/ Itaituba
--

COORDENADAS UTM SIRGAS 2000 (GPS): E-0591871 N- 9518874 Fuso: 21S	DATA DA COLETA DAS INFORMAÇÕES: 30/10/2012
---	---

ESTADO ATUAL: ativo	COTA DA BOCA (m): 34,00	PROFUNDIDADE (m): 6,60	TEMPO DE FUNCIONAMENTO: 12 anos
------------------------	----------------------------	---------------------------	---------------------------------------

INFORMANTE (s): Angelita Soares Silva
--

USOS DA ÁGUA: Abastecimento doméstico
--



(Esquema indicativo, sem escala)

A- Altura da proteção	0,40 m
B- Altura da boca do poço até o N.A.	5,80 m
C- Profundidade do poço	6,60 m
D = C-B - Altura da lâmina d' água	0,80 m

DESCRIÇÃO GERAL

INFORMAÇÕES ADICIONAIS:

Água de boa qualidade, sem reclamação.

Abastece cinco casas.

Não possui caixa d'água

Não possui bomba elétrica.

O tratamento da água é feito por cloração com a orientação do agente de saúde.

No inverno sobe bastante o nível da água na cacimba, cerca de 2 metros.

Tem fossa negra. Os resíduos sólidos são queimados no terreno.

CONFIABILIDADE DA INFORMAÇÃO: dados fornecidos pela agente de saúde e moradora.

DOCUMENTAÇÃO FOTOGRÁFICA



Foto 02/16 - Uso da água para preparado de tapioca



Foto 02/17 - Cacimba da moradia de Dona Angelita



Foto 02/18 – Moradia de Dona Angelita



Foto 02/19 – Dona Angelita Soares Silva

CADASTRO DE POÇOS TUBULARES PROFUNDOS

FICHA TÉCNICA/ TIPO DO POÇO/ Nº CADASTRO: 02 / PTP 07	PROPRIETÁRIO (s): José Lemos de Oliveira – Frigorífico Frivata
---	---

LOCAL/ MUNICÍPIO:
Itaituba

COORDENADAS UTM SIRGAS 2000 (GPS): E-0593433 N-9518901 Fuso: 21S	INFORMANTE: Chagas Souza dos Santos Edilson Dias da Silva	DATA DA COLETA DAS INFORMAÇÕES: 30/10/2012
--	---	---

USO DA CAPTAÇÃO:
Abastecimento comercial

ESTADO ATUAL: Ativo	COTA DA BOCA (m): 39	PROFUNDIDADE (m):
------------------------	-------------------------	-------------------

NÍVEL ESTÁTICO INFORMADO (m):	NÍVEL ESTÁTICO MEDIDO (m):	NÍVEL DINÂMICO (m):	REBAIXAMENTO (m):
-------------------------------	----------------------------	---------------------	-------------------

VAZÃO INFORMADA/ ESTIMADA: m ³ /h l/h	VAZÃO MÉDIA DO PROJETO (TESTE): _____ m ³ /h _____ l/h	ANO PERFURAÇÃO:
---	---	-----------------

VAZÃO ATUAL UTILIZADA: _____ m ³ /h _____ l/h	VAZÃO ESPECÍFICA (m ³ /h/m):
--	---

PARÂMETROS DA QUALIDADE DA ÁGUA:	DATA DA ANÁLISE: ____/____/____
NK TOTAL (mg/l): _____	FERRO (mg/l): _____
N AMONICAL (mg/l): _____	MANGANÊS (mg/l): _____
COLIFECAL (NMP/ 100 mg): _____	DUREZA (mg/l): _____
COLITOTAL (NMP/ 100 mg): _____	

DESCRIÇÃO GERAL

INFORMAÇÕES ADICIONAIS/ UNIDADES GEOLÓGICAS/ PARÂMETROS TÉCNICOS (DIÂMETRO, REVESTIMENTO, DIÂMETRO DO REVESTIMENTO, FILTRO) / RESULTADOS ANÁLISES/ UTILIZAÇÃO ÁGUA/ TRATAMENTO, PROTEÇÃO SANITÁRIA DO POÇO/ ETC.:

Possui uma caixa d'água de 50.000L.

Poço tubular profundo para atender o frigorífico e matadouro com 3 anos de funcionamento.

Realiza abate de bovinos todos os dias e tem produção de produtos derivados de carne como linguiça e charque.

CONFIABILIDADE DA INFORMAÇÃO: dados fornecidos pelo caseiro e funcionário respectivamente.

CADASTRO DE POÇOS TUBULARES PROFUNDOS

FICHA TÉCNICA/ TIPO DO POÇO/ Nº CADASTRO: 02 / PTP 08	PROPRIETÁRIO (s): José Lemos de Oliveira – Frigorífico Frivata
---	---

LOCAL/ MUNICÍPIO:
Itaituba

COORDENADAS UTM SIRGAS 2000 (GPS): E-0593420 N-9518903 Fuso: 21S	INFORMANTE: Chagas Souza dos Santos Edilson Dias da Silva	DATA DA COLETA DAS INFORMAÇÕES: 30/10/2012
--	---	--

USO DA CAPTAÇÃO:
Abastecimento comercial

ESTADO ATUAL: Ativo	COTA DA BOCA (m): 38	PROFUNDIDADE (m):
------------------------	-------------------------	-------------------

NÍVEL ESTÁTICO INFORMADO (m):	NÍVEL ESTÁTICO MEDIDO (m):	NÍVEL DINÂMICO (m):	REBAIXAMENTO (m):
----------------------------------	-------------------------------	---------------------	-------------------

VAZÃO INFORMADA/ ESTIMADA: m ³ /h l/h	VAZÃO MÉDIA DO PROJETO (TESTE): _____ m ³ /h _____ l/h	ANO PERFURAÇÃO:
--	--	-----------------

VAZÃO ATUAL UTILIZADA: _____ m ³ /h _____ l/h	VAZÃO ESPECÍFICA (m ³ /h/m):
---	---

PARÂMETROS DA QUALIDADE DA ÁGUA:	DATA DA ANÁLISE: ____/____/____
NK TOTAL (mg/l): _____	FERRO (mg/l): _____
N AMONICAL (mg/l): _____	MANGANÊS (mg/l): _____
COLIFECAL (NMP/ 100 mg): _____	DUREZA (mg/l): _____
COLITOTAL (NMP/ 100 mg): _____	

DESCRIÇÃO GERAL

INFORMAÇÕES ADICIONAIS/ UNIDADES GEOLÓGICAS/ PARÂMETROS TÉCNICOS (DIÂMETRO, REVESTIMENTO, DIÂMETRO DO REVESTIMENTO, FILTRO) / RESULTADOS ANÁLISES/ UTILIZAÇÃO ÁGUA/ TRATAMENTO, PROTEÇÃO SANITÁRIA DO POÇO/ ETC.:

Possui uma caixa d'água de 50.000L.

Poço tubular profundo para atender o frigorífico e matadouro com 3 anos de funcionamento.

Realiza abate de bovinos todos os dias e tem produção de produtos derivados de carne como linguiça e charque.

CONFIABILIDADE DA INFORMAÇÃO: dados fornecidos pelo caseiro e funcionário respectivamente.

DOCUMENTAÇÃO FOTOGRÁFICA



Foto 02/20 – PTP07 detalhe do poço tubular profundo no Frigorífico Frivata



Foto 02/21 - PTP08 – detalhe do poço tubular profundo no Frigorífico Frivata



Foto 02/22 - Caixa d'água de 50.000L no Frigorífico Frivata



Foto 02/23 – Instalações do Frigorífico e Matadouro Frivata

DOCUMENTAÇÃO FOTOGRÁFICA



Foto 02/24 – Vista do Frigorífico e Matadouro Frivata



Foto 02/25 – Instalações do Frigorífico e Matadouro Frivata



Foto 02/26 – Instalações do Frigorífico e Matadouro Frivata



Foto 02/27 – Local de espera para o abate

CADASTRO DE POÇOS TUBULARES PROFUNDOS

FICHA TÉCNICA/ TIPO DO POÇO/ Nº CADASTRO:

02 / PTP 09

PROPRIETÁRIO (s):

João Altevi – Frigorífico Friara

LOCAL/ MUNICÍPIO:

Itaituba

COORDENADAS UTM SIRGAS

2000 (GPS):

E-0593924

N-9519592 Fuso: 21S

INFORMANTE:

Rômulo Prado

DATA DA COLETA DAS

INFORMAÇÕES:

30/10/2012

USO DA CAPTAÇÃO:

Abastecimento comercial

ESTADO ATUAL:

Ativo

COTA DA BOCA (m):

37

PROFUNDIDADE (m):

NÍVEL ESTÁTICO
INFORMADO (m):NÍVEL ESTÁTICO
MEDIDO (m):

NÍVEL DINÂMICO (m):

REBAIXAMENTO (m):

VAZÃO INFORMADA/
ESTIMADA:m³/h l/hVAZÃO MÉDIA DO PROJETO
(TESTE):_____ m³/h
_____ l/h

ANO PERFURAÇÃO:

2004/2005

VAZÃO ATUAL UTILIZADA:

_____ m³/h _____ l/hVAZÃO ESPECÍFICA (m³/h/m):

PARÂMETROS DA QUALIDADE DA ÁGUA:

DATA DA ANÁLISE: ____/____/____

NK TOTAL (mg/l): _____

FERRO (mg/l): _____

N AMONICAL (mg/l): _____

MANGANÊS (mg/l): _____

COLIFECAL (NMP/ 100 mg): _____

DUREZA (mg/l): _____

COLITOTAL (NMP/ 100 mg): _____

DESCRIÇÃO GERAL

INFORMAÇÕES ADICIONAIS/ UNIDADES GEOLÓGICAS/ PARÂMETROS TÉCNICOS (DIÂMETRO, REVESTIMENTO, DIÂMETRO DO REVESTIMENTO, FILTRO) / RESULTADOS ANÁLISES/ UTILIZAÇÃO ÁGUA/ TRATAMENTO, PROTEÇÃO SANITÁRIA DO POÇO/ ETC.:

Possui três caixas d'água de 5.000L.

Poço perfurado para atender o frigorífico e matadouro.

Realiza abate de bovinos (cerca de 25 cabeças/ dia).

Possui três lagoas de rejeito interligadas e a drenagem é feita em uma caixa dentro das lagoas.

CONFIABILIDADE DA INFORMAÇÃO: dados fornecidos pelo caseiro e funcionário respectivamente.

DOCUMENTAÇÃO FOTOGRÁFICA



Foto 02/28 – PTP09 poço tubular profundo no frigorífico Friara



Foto 02/29 – Detalhe poço tubular profundo no frigorífico Friara



Foto 02/30 – Lançamento in natura



Foto 02/31 – Frigorífico Friara limpeza das carnes e local de materiais de rejeito

DOCUMENTAÇÃO FOTOGRÁFICA



Foto 02/32 – Instalações do Frigorífico Friara



Foto 02/33 – Caixa d'água do Frigorífico Friara



Foto 02/34 – Lagoas de decantação de efluente



Foto 02/35 – Lagoas de decantação de efluente

FICHA TÉCNICA 03

CAPTAÇÃO DA ÁGUA SUPERFICIAL

FICHA TÉCNICA

03

PROPRIETÁRIO (s):

Raimundo Soares da Silva

LOCAL/ MUNICÍPIO:

Nova Canaã (São Vicente) / Itaituba

COORDENADAS UTM SIRGAS 2000 (GPS):
E-0583467
N-9516993 Fuso: 21S

INFORMANTE:
Raimundo Soares da
Silva

DATA DA COLETA DAS
INFORMAÇÕES:
30/10/2012

USO DA CAPTAÇÃO:

Abastecimento doméstico

ESTADO ATUAL:

Uso da água do rio Tapajós

COTA (m):

46

DESCRIÇÃO GERAL

INFORMAÇÕES ADICIONAIS/ UNIDADES GEOLÓGICAS/ PARÂMETROS TÉCNICOS (DIÂMETRO, REVESTIMENTO, DIÂMETRO DO REVESTIMENTO, FILTRO) / RESULTADOS ANÁLISES/ UTILIZAÇÃO ÁGUA/ TRATAMENTO, PROTEÇÃO SANITÁRIA DO POÇO/ ETC.:

Nucleação com uma população de cerca de 190 moradores distribuídas em 40 famílias.

Não possui poço/ cacimba.

Não tem caixa d'água.

Usam a água do rio para beber, tomar banho, lavar louça e roupa.

Não tem bomba elétrica e carregam a água em balde/ lata.

Tem fossa negra e os resíduos sólidos são queimados no terreno.

CONFIABILIDADE DA INFORMAÇÃO: dados fornecidos pelo proprietário e morador.

DOCUMENTAÇÃO FOTOGRÁFICA



Foto 03/01 – Moradia na beira da Transamazônica



Foto 03/02 – Identificação da nucleação Nova Canaã (São Vicente)

FICHA TÉCNICA 04

CAPTAÇÃO DA ÁGUA SUPERFICIAL

FICHA TÉCNICA

04

PROPRIETÁRIO (s):

LOCAL/ MUNICÍPIO:

Vila Rayol / Itaituba

COORDENADAS UTM SIRGAS 2000 (GPS):
E-0581201
N-9507122 Fuso: 21S

INFORMANTE:
Edilberto Costa dos
Santos

DATA DA COLETA DAS
INFORMAÇÕES:
27/10/2012

USO DA CAPTAÇÃO:

Abastecimento doméstico

ESTADO ATUAL:

Uso da água do rio Tapajós

COTA (m):

10

DESCRIÇÃO GERAL

INFORMAÇÕES ADICIONAIS:

A Vila Rayol faz a captação da água do rio Tapajós, através de bomba d'água. A água é armazenada em 01 caixa d'água de 10000L e atende cerca de quinze casas. A água é distribuída nas torneiras das casas. Aproximadamente 120 pessoas residem na Vila Rayol em um agrupamento formado por cerca de 30 residências

A maioria das casas não possui caixa d'água. A bomba é ligada a cada dois dias.

Próximo à nucleação de Vila Rayol encontra-se o Cemitério Vila Braga, com sepulturas datadas entre os anos de 1901 a 1905.

CONFIABILIDADE DA INFORMAÇÃO: dados fornecidos pelo morador da vila

DOCUMENTAÇÃO FOTOGRÁFICA



Foto 04/01 - Captação da água no rio Tapajós – Vila Rayol.



Foto 04/02 – Caixa d'água 10.000L na nucleação Vila Rayol.



Foto 04/03 – Moradias na Vila Rayol.



Foto 04/04 – Moradias na Vila Rayol.

DOCUMENTAÇÃO FOTOGRÁFICA



Foto 04/05 - Cemitério da Vila Braga.



Foto 04/06 – Sepulturas datadas de 1901 a 1905.



Foto 04/07 - Cemitério da Vila Braga.



Foto 04/08 – Detalhe de uma sepultura.

FICHA TÉCNICA 05

CADASTRO DE CACIMBAS

FICHA TÉCNICA/ Nº DO POÇO CADASTRADO:

05 / CAC 13

PROPRIETÁRIO (s):

Carlos José Pereira

LOCAL/ MUNICÍPIO:

Buburé / Itaituba

COORDENADAS UTM SIRGAS 2000 (GPS):

E-0574760

N- 9489868 Fuso: 21S

DATA DA COLETA DAS INFORMAÇÕES:

26/10/2012

ESTADO ATUAL:

Ativo

COTA DA BOCA (m):

37

PROFUNDIDADE (m):

11,20

TEMPO DE

FUNCIONAMENTO:

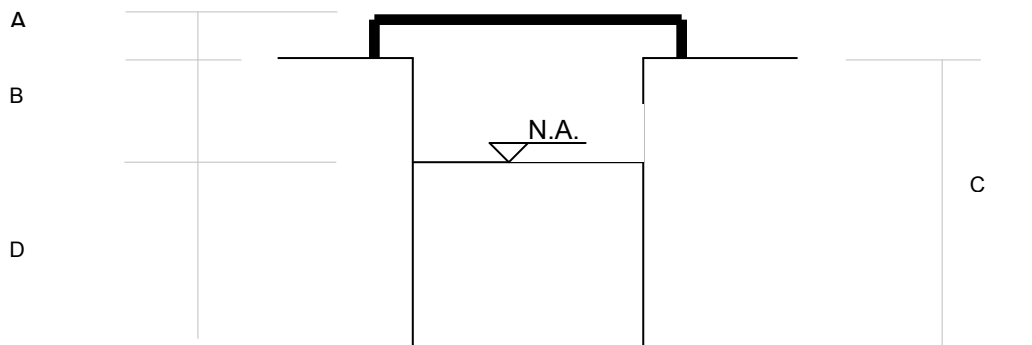
+ de 30 anos

INFORMANTE (s):

Evilásio Farias da Silva

USOS DA ÁGUA:

Abastecimento doméstico



(Esquema indicativo, sem escala)

A- Altura da proteção	0,45 m
B- Altura da boca do poço até o N.A.	6,60 m
C- Profundidade do poço	11,20 m
D = C-B - Altura da lâmina d' água	4,60 m

DESCRIÇÃO GERAL

INFORMAÇÕES ADICIONAIS:

Água de boa qualidade, sem reclamação.

Abastece uma casa, um comércio, local de pernoite e as balsas.

Possui duas caixas d'água de 1000L.

No inverno, quando o rio enche muito, o nível d'água da cacimba aumenta.

Tem fossa negra e fossa séptica os sólidos são queimados no terreno.

A nucleação possui um cemitério ativo com aproximadamente 25 sepulturas.

A montante de Buburé encontra-se o Cemitério do Mergulhão.

CONFIABILIDADE DA INFORMAÇÃO: dados fornecidos pelo morador e filho do proprietário.

DOCUMENTAÇÃO FOTOGRÁFICA



Foto 05/01 - Cacimba no Buburé



Foto 05/02 – Interior cacimba do Buburé



Foto 05/03 – Caixa d'água do Buburé



Foto 05/04 – Cemitério do Buburé



Foto 05/05 – Sepulturas visíveis



Foto 05/06 – Cemitério do Buburé.

DOCUMENTAÇÃO FOTOGRÁFICA



Foto 05/07 - Cemitério do Mergulhão a montante de Buburé



Foto 05/08 - Cemitério do Mergulhão – poucas sepulturas visíveis

FICHA TÉCNICA 06

CADASTRO DE POÇOS TUBULARES PROFUNDOSFICHA TÉCNICA/ TIPO DO POÇO/ Nº CADASTRO:
06 / PTP 01

PROPRIETÁRIO (s):

Dona Nice - Resp. pelo Restaurante Frigideira da Nice

LOCAL/ MUNICÍPIO:

São Leopoldo do Tapajós (km 180) / Itaituba

COORDENADAS UTM SIRGAS 2000 (GPS):
E-0508082
N-9449860 Fuso: 21SINFORMANTE:
Dona NiceDATA DA COLETA DAS
INFORMAÇÕES:
23/10/2012

USO DA CAPTAÇÃO:

Abastecimento doméstico

ESTADO ATUAL:
AtivoCOTA DA BOCA (m):
98PROFUNDIDADE (m):
70NÍVEL ESTÁTICO
INFORMADO (m):NÍVEL ESTÁTICO
MEDIDO (m):

NÍVEL DINÂMICO (m):

REBAIXAMENTO (m):

VAZÃO INFORMADA/
ESTIMADA:20 m³/h 20.000 l/hVAZÃO MÉDIA DO PROJETO
(TESTE):_____ m³/h
_____ l/hANO PERFURAÇÃO:
1998

VAZÃO ATUAL UTILIZADA:

_____ m³/h _____ l/hVAZÃO ESPECÍFICA (m³/h/m):

PARÂMETROS DA QUALIDADE DA ÁGUA:

DATA DA ANÁLISE: ____/____/____

NK TOTAL (mg/l): _____

FERRO (mg/l): _____

N AMONICAL (mg/l): _____

MANGANÊS (mg/l): _____

COLIFECAL (NMP/ 100 mg): _____

DUREZA (mg/l): _____

COLITOTAL (NMP/ 100 mg): _____

DESCRIÇÃO GERAL

INFORMAÇÕES ADICIONAIS/ UNIDADES GEOLÓGICAS/ PARÂMETROS TÉCNICOS (DIÂMETRO, REVESTIMENTO, DIÂMETRO DO REVESTIMENTO, FILTRO) / RESULTADOS ANÁLISES/ UTILIZAÇÃO ÁGUA/ TRATAMENTO, PROTEÇÃO SANITÁRIA DO POÇO/ ETC.:

Água de boa qualidade, sem reclamação.

Poço perfurado para atender uma fábrica de palmito (atualmente desativada).

Abastece um restaurante, duas casas, um hotel que recebe aproximadamente 20 pessoas por dia.

Possui duas caixas d'água de 5000L e 3000L.

Tem fossa negra e os resíduos sólidos são queimados no terreno.

CONFIABILIDADE DA INFORMAÇÃO: dados fornecidos pela moradora

DOCUMENTAÇÃO FOTOGRÁFICA



Foto 06/01 – Cobertura do poço tubular profundo (PTP01) na nucleação São Leopoldo do Tapajós (km 180)




Foto 06/02 – Detalhe do poço tubular profundo (PTP01) na nucleação São Leopoldo do Tapajós (km 180)

CADASTRO DE POÇOS TUBULARES RASOS

FICHA TÉCNICA/ TIPO DO POÇO/ Nº
CADASTRO:
06 / PTR 01

PROPRIETÁRIO (s):
Maria Inês Souza Feitosa Duarte – Restaurante
Garimpeiro

LOCAL/ MUNICÍPIO:
São Leopoldo do Tapajós (km 180) / Itaituba

COORDENADAS UTM SIRGAS
2000 (GPS):
E-0508393
N-9450056 Fuso: 21S

INFORMANTE:
Dona Maria Inês

DATA DA COLETA DAS
INFORMAÇÕES:
23/10/2012

USO DA CAPTAÇÃO:
Abastecimento doméstico

ESTADO ATUAL:
Ativo

COTA DA BOCA (m):
119

PROFUNDIDADE (m):
30

NÍVEL ESTÁTICO
INFORMADO (m):

NÍVEL ESTÁTICO
MEDIDO (m):

NÍVEL DINÂMICO (m):

REBAIXAMENTO (m):

VAZÃO INFORMADA/
ESTIMADA:
10 m³/h 10.000 l/h

VAZÃO MÉDIA DO PROJETO
(TESTE):
_____ m³/h
_____ l/h

ANO PERFURAÇÃO:
2000

VAZÃO ATUAL UTILIZADA:
_____ m³/h
_____ l/h

VAZÃO ESPECÍFICA (m³/h/m):

PARÂMETROS DA QUALIDADE DA ÁGUA: DATA DA ANÁLISE: ____/____/____

NK TOTAL (mg/l): _____

FERRO (mg/l): _____

N AMONICAL (mg/l): _____

MANGANÊS (mg/l): _____

COLIFECAL (NMP/ 100 mg): _____

DUREZA (mg/l): _____

COLITOTAL (NMP/ 100 mg): _____

DESCRIÇÃO GERAL

INFORMAÇÕES ADICIONAIS/ UNIDADES GEOLÓGICAS/ PARÂMETROS TÉCNICOS
(DIÂMETRO, REVESTIMENTO, DIÂMETRO DO REVESTIMENTO, FILTRO) / RESULTADOS
ANÁLISES/ UTILIZAÇÃO ÁGUA/ TRATAMENTO, PROTEÇÃO SANITÁRIA DO POÇO/ ETC.:

Água boa, sem reclamação.
Poço manilhado, abastece 03 casas + 01 restaurante.
Possui 01 caixa d'água de 3000L + 03 de 500L.
N.A = 3 m. No inverno a lâmina d'água atinge de 6 a 7 metros.

CONFIABILIDADE DA INFORMAÇÃO: dados fornecidos pela proprietária

DOCUMENTAÇÃO FOTOGRÁFICA



Foto 06/03 – Vista do Restaurante Garimpeiro



Foto 06/04 – Vista do Restaurante Garimpeiro



Foto 06/05 – Visão geral poço tubular raso (PTR01)



Foto 06/06 – Detalhe do Poço tubular raso (PTR01)

FICHA TÉCNICA 07

CADASTRO DE CACIMBAS

FICHA TÉCNICA/ N° DO POÇO CADASTRADO:

07 / CAC 06

PROPRIETÁRIO (s):

Geraldo da Silva

LOCAL/ MUNICÍPIO:

Vila Tapajós / Itaituba

COORDENADAS UTM SIRGAS 2000 (GPS):

E-521914

N- 9447109 Fuso: 21S

DATA DA COLETA DAS INFORMAÇÕES:

25/10/2012

ESTADO ATUAL:

Ativo

COTA DA BOCA (m):

34

PROFUNDIDADE (m):

3,6

TEMPO DE FUNCIONAMENTO:

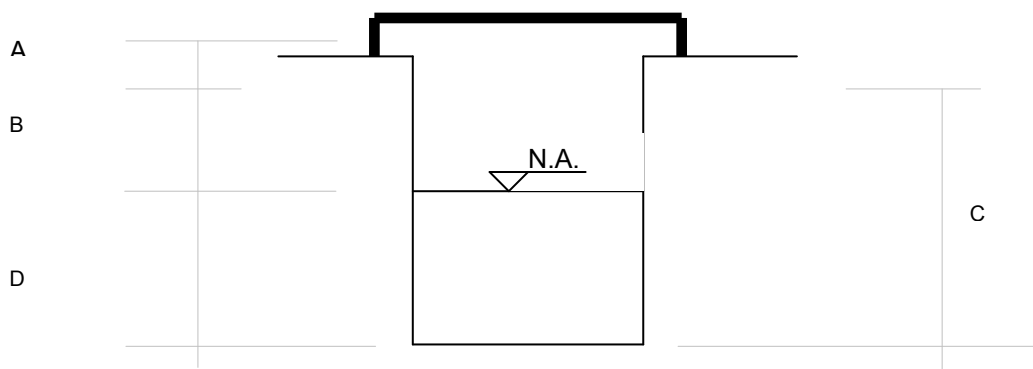
+ de 10 anos

INFORMANTE (s):

Raimundo Pereira da Silva e Vanessa da Silva

USOS DA ÁGUA:

Abastecimento doméstico



(Esquema indicativo, sem escala)

A- Altura da proteção	0,10 m
B- Altura da boca do poço até o N.A.	3,10 m
C- Profundidade do poço	3,60 m
D = C-B - Altura da lâmina d' água	0,50 m

DESCRIÇÃO GERAL

INFORMAÇÕES ADICIONAIS:

Água de boa qualidade, sem reclamação.

Abastece nove casas com um total de 10 famílias, uma escola, uma igreja, dois comércios e uma cozinha de farinha.

O tratamento e limpeza da cacimba é feito com água sanitária.

Possui uma caixa d'água de 500L que todos da Vila pegam a água em uma torneira.

No inverno, quando o rio sobe, a cacimba chega a ter aproximadamente 2m de lamina d'água.

Tem fossa negra e os resíduos sólidos são queimados no terreno.

Possui um cemitério antigo com duas sepulturas visíveis e isoladas e outras que não é possível estimar a quantidade.

CONFIABILIDADE DA INFORMAÇÃO: dados fornecidos pelo morador e professora da vila.

DOCUMENTAÇÃO FOTOGRÁFICA



Foto 07/01 – Vista da Vila Tapajós



Foto 07/02 – Moradias na Vila Tapajós



Foto 07/03 – Dragas de Garimpo em frente a Vila Tapajós



Foto 07/04 - Cacimba na Vila Tapajós



Foto 07/05 – Detalhe da cacimba na Vila Tapajós



Foto 07/06 – Uso do rio para lavar roupa e utensílios domésticos

DOCUMENTAÇÃO FOTOGRÁFICA



Foto 07/07 – Uso do rio para recreação e lazer



Foto 07/08 – Cemitério da Vila Tapajós ativo com poucas sepulturas da Vila Tapajós.

FICHA TÉCNICA 08

CAPTAÇÃO DA ÁGUA SUPERFICIAL

FICHA TÉCNICA

08

PROPRIETÁRIO (s):

Lausmilda de Jesus

LOCAL/ MUNICÍPIO:

São Vicente / Itaituba

COORDENADAS UTM SIRGAS 2000 (GPS):

E-0521374

N-9446333 Fuso: 21S

INFORMANTE:

Dona Lausmilda

DATA DA COLETA DAS
INFORMAÇÕES:

25/10/2012

USO DA CAPTAÇÃO:

Abastecimento doméstico

ESTADO ATUAL:

Uso da água do rio Tapajós

COTA (m):

43

DESCRIÇÃO GERAL

INFORMAÇÕES ADICIONAIS:

Possui uma casa com uma senhora morando e também uma cozinha de farinha.

Não possui poço/ cacimba.

Não tem caixa d'água.

Usa a água do rio para tomar banho, lavagem de utensílios domésticos e roupa.

Não tem bomba elétrica e carrega a água em balde/ lata.

A água para beber ela pega no igarapé do São Vicente.

Fossa negra no sanitário e os resíduos sólidos são queimados no terreno.

CONFIABILIDADE DA INFORMAÇÃO: dados fornecidos pela proprietária e moradora.

DOCUMENTAÇÃO FOTOGRÁFICA



Foto 08/01 – Vista do igarapé a montante em São Vicente



Foto 08/02 – Vista do igarapé a jusante em São Vicente.



Foto 08/03 – Moradia em São Vicente pertencente à Dona Lausmilda de Jesus.



Foto 08/04 – Interior da moradia em São Vicente pertencente à Dona Lausmilda de Jesus



Foto 08/05 – Dona Lausmilda em sua moradia.

FICHA TÉCNICA 09

CAPTAÇÃO DA ÁGUA SUPERFICIAL

FICHA TÉCNICA

09

PROPRIETÁRIO (s):

Creuza Oliveira da Silva

LOCAL/ MUNICÍPIO:

Mangueira / Itaituba

COORDENADAS UTM SIRGAS 2000 (GPS):

E-0520053

N-9444724 Fuso: 21S

INFORMANTE:

Dona Creuza

DATA DA COLETA DAS

INFORMAÇÕES:

25/10/2012

USO DA CAPTAÇÃO:

Abastecimento doméstico

ESTADO ATUAL:

Uso da água do rio Tapajós

COTA (m):

39

DESCRIÇÃO GERAL

INFORMAÇÕES ADICIONAIS:

Possui uma casa com duas moradoras e uma cozinha de fabricação de farinha para consumo próprio.

Não possui poço/cacimba.

Não tem caixa d'água.

A água do rio Tapajós é utilizada para beber, tomar banho, lavagem de utensílios domésticos e roupa.

Não tem bomba elétrica e carregam a água em balde/ lata.

Tem fossa negra no sanitário e os resíduos sólidos são queimados no terreno.

CONFIABILIDADE DA INFORMAÇÃO: dados fornecidos pela proprietária e moradora.

DOCUMENTAÇÃO FOTOGRÁFICA



Foto 09/01 – Moradia na nucleação Mangueira.



Foto 09/02 – Interior da moradia.



Foto 09/03 – Cozinha de farinha na moradia de Dona Creuza Oliveira.



Foto 09/04 – Detalhe da cozinha de farinha.

FICHA TÉCNICA 10

CAPTAÇÃO DA ÁGUA SUPERFICIAL

FICHA TÉCNICA

10

PROPRIETÁRIO (s):

Lucio Carlos de Jesus (Seu Natural) e Francisca Silva

LOCAL/ MUNICÍPIO:

Palmital / Itaituba

COORDENADAS UTM SIRGAS 2000 (GPS):

E-0519559

N-9443861 Fuso: 21S

INFORMANTE:

Dona Francisca e

Dona Raimunda

DATA DA COLETA DAS

INFORMAÇÕES:

25/10/2012

USO DA CAPTAÇÃO:

Abastecimento doméstico

ESTADO ATUAL:

Uso da água do igarapé Palmital

COTA (m):

39

DESCRIÇÃO GERAL

INFORMAÇÕES ADICIONAIS:

Abastecimento de duas casas com duas famílias residindo e mais um comércio.

Não possui poço/ cacimba.

A captação da água do Igarapé Palmital é feita com bomba elétrica.

Utilizam um container cortado e um tambor para armazenar a água.

Possui uma bomba d'água no rio que no momento da visita estava desativada.

Possui fossa negra nos sanitários e os resíduos sólidos são queimados no terreno.

No inverno o rio sobe muito e se encontra com o igarapé.

Esta área tem acesso a um ramal que está sendo "reaberto" pelos garimpeiros que sai próximo ao km 180. Há aproximadamente três anos foi aberto e no momento da visita existia no local obras para a reativação deste ramal.

CONFIABILIDADE DA INFORMAÇÃO: dados fornecidos pelas moradoras, esposa e filha do proprietário.

DOCUMENTAÇÃO FOTOGRÁFICA



Foto 10/01 – Captação de água no igarapé Palmital



Foto 10/02 – Tambor para transporte da água captada do igarapé Palmital



Foto 10/03 – Moradia do Sr. Lucio Carlos de Jesus (Seu Natural) e Dona Francisca Silva



Foto 10/04 – Ramal de acesso a Transamazônica (km 180)

FICHA TÉCNICA 11

CAPTAÇÃO DA ÁGUA SUPERFICIAL

FICHA TÉCNICA

11

PROPRIETÁRIO (s):

Raimundo Colares e Nildete Cardoso

LOCAL/ MUNICÍPIO:

São Tomé / Itaituba

COORDENADAS UTM SIRGAS 2000 (GPS):

E-0519069

N-9443158 Fuso: 21S

INFORMANTE:

Wellington Franco Costa

DATA DA COLETA
DAS INFORMAÇÕES:

25/10/2012

USO DA CAPTAÇÃO:

Abastecimento doméstico

ESTADO ATUAL:

Uso da água do rio igarapé São Tomé

COTA (m):

28

DESCRIÇÃO GERAL

INFORMAÇÕES ADICIONAIS:

Abastecimento de uma casa, um comércio e uma cozinha de farinha para consumo próprio.

Não possui poço/ cacimba.

A captação da água do igarapé São Tomé é feita com bomba elétrica.

01 caixa d'água de 500L.

O rio Tapajós é utilizado para banho e recreação.

Possuem fossa negra no sanitário e os resíduos sólidos são queimados no terreno.

CONFIABILIDADE DA INFORMAÇÃO: dados fornecidos pelo morador e caseiro.

DOCUMENTAÇÃO FOTOGRÁFICA



Foto 11/01 – Nucleação São Tomé



Foto 11/02 – Captação de água no igarapé São Tomé.



Foto 11/03 – Detalhe igarapé São Tomé.

FICHA TÉCNICA 12

CAPTAÇÃO DA ÁGUA SUPERFICIAL

FICHA TÉCNICA

12

PROPRIETÁRIO (s):

Clementino Carlos de Jesus e Maria Edite de Oliveira

LOCAL/ MUNICÍPIO:

Praia Chique / Itaituba

COORDENADAS UTM SIRGAS 2000 (GPS):

E- 0517501

N- 9440481 Fuso: 21S

INFORMANTE:

Dona Maria Edite

(Dona Santinha)

DATA DA COLETA DAS

INFORMAÇÕES:

25/10/2012

USO DA CAPTAÇÃO:

Abastecimento doméstico

ESTADO ATUAL:

Uso da água do rio Tapajós

COTA (m):

23

DESCRIÇÃO GERAL

INFORMAÇÕES ADICIONAIS:

Uma casa com um casal residindo.

Não possui poço/ cacimba.

Não possui caixa d'água.

Utilizam a água do rio para tomar banho, lavagem de utensílios domésticos e roupa.

Não possui bomba elétrica e carregam a água em baldes e latas.

A água para beber e é retirada no igarapé da Praia Chique.

Não tem fossa e os resíduos sólidos são queimados no terreno.

Segundo os moradores da Vila Tapajós, na Praia Chique tem um cemitério antigo/ desativado. E que o proprietário e morador atual por ser evangélico, retirou e queimou todas as cruzes do local do cemitério. No momento da visita não havia nenhum vestígio evidente.

A Dona Santinha não comentou nada sobre a existência de um campo santo no seu terreno.

CONFIABILIDADE DA INFORMAÇÃO: dados fornecidos pela moradora e esposa do proprietário.

DOCUMENTAÇÃO FOTOGRÁFICA



Foto 12/01 – Moradia da Dona Santinha na nucleação Praia Chique



Foto 12/02 – Dona Santinha a frente de sua moradia na nucleação Praia Chique.



Foto 12/03 – Igarapé na nucleação Praia Chique.

FICHA TÉCNICA 13

ANEXO D – CAPTAÇÃO DA ÁGUA

FICHA TÉCNICA

13

PROPRIETÁRIO (s):

Dona Odaléia

LOCAL/ MUNICÍPIO:

Nova Canaã (conhecido como Jutaí) / Itaituba

COORDENADAS UTM SIRGAS 2000 (GPS):

E- 515868

N- 9439176 Fuso: 21S

INFORMANTE:

Dona Odaléia

DATA DA COLETA DAS

INFORMAÇÕES:

25/10/2012

USO DA CAPTAÇÃO:

Abastecimento doméstico

ESTADO ATUAL:

Uso da água do rio Tapajós

COTA (m):

33

DESCRIÇÃO GERAL

INFORMAÇÕES ADICIONAIS:

Abastecimento de uma casa e um comércio.

Não possui poço/ cacimba.

A captação da água do rio com bomba elétrica.

Possui uma caixa d'água de 500L.

Usam a água do rio Tapajós para tomar banho, lavar louça e roupa.

O uso da água é para consumo (beber e cozinhar), a dona Odaléia busca na casa da sua mãe, dona Odila, na nucleação Sapucaia.

Tem fossa negra no sanitário e os resíduos sólidos são queimados no terreno.

CONFIABILIDADE DA INFORMAÇÃO: dados fornecidos pela proprietária.

DOCUMENTAÇÃO FOTOGRÁFICA



Foto 13/01 - Moradia e comércio da Dona Odaléia



Foto 13/02 - Final do Ramal Jutaí, acesso ao rio Tapajós.

FICHA TÉCNICA 14

CAPTAÇÃO DA ÁGUA SUPERFICIAL

FICHA TÉCNICA

14

PROPRIETÁRIO (s):

Odila Braga da Silva (mãe da D. Odaléia)

LOCAL/ MUNICÍPIO:

Sapucaia / Itaituba

COORDENADAS UTM SIRGAS 2000 (GPS):

E-0515864

N-9435209 Fuso: 21S

INFORMANTE:

Pedro Braga da Silva

DATA DA COLETA DAS

INFORMAÇÕES:

24/10/2012

USO DA CAPTAÇÃO:

Abastecimento doméstico

ESTADO ATUAL:

Uso da água de uma nascente canalizada

COTA (m):

42

DESCRIÇÃO GERAL

INFORMAÇÕES ADICIONAIS:

Água de boa qualidade, sem reclamação.

Abastece três casas.

Não possui poço/ cacimba.

A captação da água é feita de uma nascente canalizada e utilizada para consumo humano, lavagem de utensílios domésticos e roupas.

Possui uma caixa d'água de 500L.

Tem fossa negra nos sanitários e os resíduos sólidos são queimados no terreno.

CONFIABILIDADE DA INFORMAÇÃO: dados fornecidos pelo morador e filho da proprietária

DOCUMENTAÇÃO FOTOGRÁFICA



Foto 14/01 – Nascente canalizada - Sapucaia



Foto 14/02 – Caixa d'água onde a água da nascente é armazenada.



Foto 14/03 – Moradia na Sapucaia



Foto 14/04 – Detalhe da moradia na Sapucaia.

FICHA TÉCNICA 15

CAPTAÇÃO DA ÁGUA SUPERFICIAL

FICHA TÉCNICA

15

PROPRIETÁRIO (s):

Jacinta Moraes dos Anjos

LOCAL/ MUNICÍPIO:

Patos / Itaituba

COORDENADAS UTM SIRGAS 2000 (GPS):

E-0515535

N-9432652 Fuso: 21S

INFORMANTE:

José Maria Moraes dos Anjos

DATA DA COLETA DAS INFORMAÇÕES:

24/10/2012

USO DA CAPTAÇÃO:

Abastecimento doméstico

ESTADO ATUAL:

Uso da água do rio Tapajós

COTA (m):

41

DESCRIÇÃO GERAL

INFORMAÇÕES ADICIONAIS:

Abastecimento de duas casas e um comércio

Possui uma cacimba desativada há aproximadamente dois anos. De acordo com o morador a água "deu ferrugem".

A captação da água do rio com bomba elétrica.

Possui uma caixa d'água de 500L e 01 de 310L.

Usam a água do rio para beber, tomar banho, recreação, lavagem de utensílios domésticos e roupa.

Tratamento: colocam cloro na água para beber.

Tem fossa negra nos sanitários e os resíduos sólidos são queimados no terreno

CONFIABILIDADE DA INFORMAÇÃO: dados fornecidos pelo morador e sobrinho do proprietário

DOCUMENTAÇÃO FOTOGRÁFICA



Foto 15/01 – Visão geral da nucleação Patos



Foto 15/02 – Moradia na nucleação dos Patos



Foto 15/03 – Bomba d'água no rio Tapajós



Foto 15/04 – Cacimba desativada



Foto 15/05 – Caixa d'água na nucleação.

FICHA TÉCNICA 16

CADASTRO DE CACIMBAS

FICHA TÉCNICA/ Nº DO POÇO CADASTRADO:

16 / CAC 05

PROPRIETÁRIO (s):

Seu Veloso

LOCAL/ MUNICÍPIO:

Jatobá / Itaituba

COORDENADAS UTM SIRGAS 2000 (GPS):

E-0516147

N- 9430502 Fuso: 21S

DATA DA COLETA DAS INFORMAÇÕES:

24/10/2012

ESTADO ATUAL:

Ativo

COTA DA BOCA (m):

54

PROFUNDIDADE (m):

6,2

TEMPO DE

FUNCIONAMENTO:

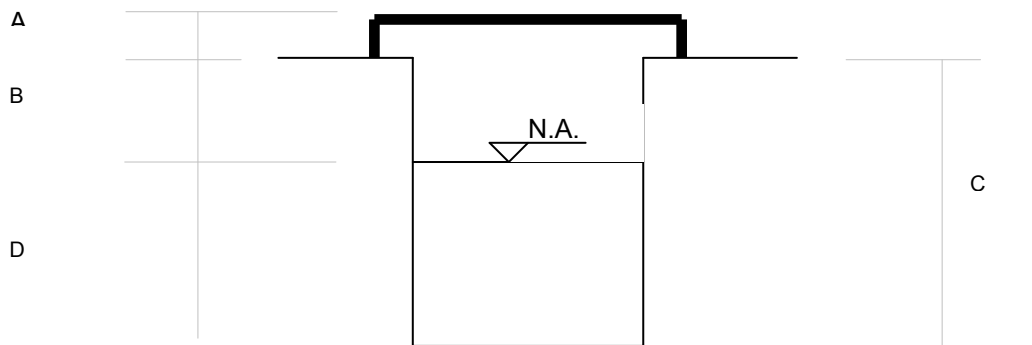
+ de 30 anos

INFORMANTE (s):

Jorge Dantas

USOS DA ÁGUA:

Abastecimento doméstico



(Esquema indicativo, sem escala)

A- Altura da proteção	0,30 m
B- Altura da boca do poço até o N.A.	4,50 m
C- Profundidade do poço	6,20 m
D = C-B - Altura da lâmina d' água	1,70 m

DESCRIÇÃO GERAL

INFORMAÇÕES ADICIONAIS:

Água de boa qualidade, sem reclamação.

Abastece quatro casas e um comércio.

Tratamento: às vezes é feito o uso de cloro

Possui uma caixa d'água de 1000L e três de 500L.

No inverno, quando o rio enche muito, a cacimba chega a transbordar. Na seca o nível d'água fica muito baixo.

Tem fossa negra nos sanitários e os resíduos sólidos são queimados no terreno.

CONFIABILIDADE DA INFORMAÇÃO: dados fornecidos pelo morador

DOCUMENTAÇÃO FOTOGRÁFICA



Foto 16/01 – Vista da nucleação Jatobá.



Foto 16/02 – Caixa d'água no Jatobá.



Foto 16/03 – Cacimba no Jatobá.



Foto 16/04 – Detalhe da cacimba no Jatobá



Foto 16/05 - Cemitério do Marapajuba próximo a nucleação Jatobá



Foto 16/06 - Cemitério do Marapajuba próximo a nucleação Jatobá

FICHA TÉCNICA 17

CAPTAÇÃO DA ÁGUA SUPERFICIAL

FICHA TÉCNICA

17

PROPRIETÁRIO (s):

Álvaro Braga dos Anjos

LOCAL/ MUNICÍPIO:

Areia Grossa / Itaituba

COORDENADAS UTM SIRGAS 2000 (GPS):

E-0515587

N-9429544 Fuso: 21S

INFORMANTE:

Marialvo Paiva dos
Anjos

DATA DA COLETA DAS

INFORMAÇÕES:
24/10/2012

USO DA CAPTAÇÃO:

Abastecimento doméstico

ESTADO ATUAL:

Uso da água do rio Tapajós

COTA (m):

42

DESCRIÇÃO GERAL

INFORMAÇÕES ADICIONAIS:

Abastecimento de duas casas com três famílias.

Não possui poço/ cacimba.

A captação da água do rio com bomba elétrica.

Possui uma caixa d'água de 500L.

Usam a água do rio para tomar banho, recreação, lavagem de utensílios domésticos e roupa.

A água para beber é captada no igarapé da Lajinha, bem próximo a nucleação.

Tratamento: cloração na água para beber

Tem fossa negra nos sanitários e os resíduos sólidos são queimados no terreno

CONFIABILIDADE DA INFORMAÇÃO: dados fornecidos pelo morador e filho do proprietário

DOCUMENTAÇÃO FOTOGRÁFICA



Foto 17/01 – Igarapé da Lajinha.



Foto 17/02 – Igarapé da Lajinha.



Foto 17/03 – Local onde se encontra a bomba d'água no rio Tapajós.



Foto 17/04 – Caixa d'água na nucleação Areia Grossa.

FICHA TÉCNICA 18

CAPTAÇÃO DA ÁGUA SUPERFICIAL

FICHA TÉCNICA

18

PROPRIETÁRIO (s):

Alexandre Guimarães Ferreira dos Anjos e Judite Gaspar dos Santos

LOCAL/ MUNICÍPIO:

Apuí / Itaituba

COORDENADAS UTM SIRGAS 2000 (GPS):

E-0514978

N-9428969 Fuso: 21S

INFORMANTE:

Dona Judite

DATA DA COLETA DAS

INFORMAÇÕES:

24/10/2012

USO DA CAPTAÇÃO:

Abastecimento doméstico

ESTADO ATUAL:

Uso da água do rio Tapajós

COTA (m):

38

DESCRIÇÃO GERAL

INFORMAÇÕES ADICIONAIS:

Abastecimento de duas casas com duas famílias.

Não possui poço/ cacimba

A captação da água do rio com bomba elétrica.

Possui uma caixa d'água de 500L.

Usam a água do rio para beber, tomar banho, lavar louça e roupa.

Tem fossa negra e os resíduos sólidos são queimados no terreno.

CONFIABILIDADE DA INFORMAÇÃO: dados fornecidos pela moradora e esposa do proprietário

DOCUMENTAÇÃO FOTOGRÁFICA



Foto 18/01 – Captação de água no rio Tapajós.



Foto 18/02 – Vista da nucleação Apui.



Foto 18/03 – Caixa d'água da nucleação Apui.



Foto 18/04 – Local onde os moradores lavam roupa e utensílios domésticos.

FICHA TÉCNICA 19

CADASTRO DE CACIMBAS

FICHA TÉCNICA/ Nº DO POÇO CADASTRADO:

19 / CAC 01

PROPRIETÁRIO (s):

Valter Palhares e Maria Cirino

LOCAL/ MUNICÍPIO:

Machado / Itaituba

COORDENADAS UTM SIRGAS 2000 (GPS):

E-0508882

N- 9428165 Fuso: 21S

DATA DA COLETA DAS INFORMAÇÕES:

23/10/2012

ESTADO ATUAL:

Ativo

COTA DA BOCA (m):

69

PROFUNDIDADE (m):

3,5

TEMPO DE

FUNCIONAMENTO:

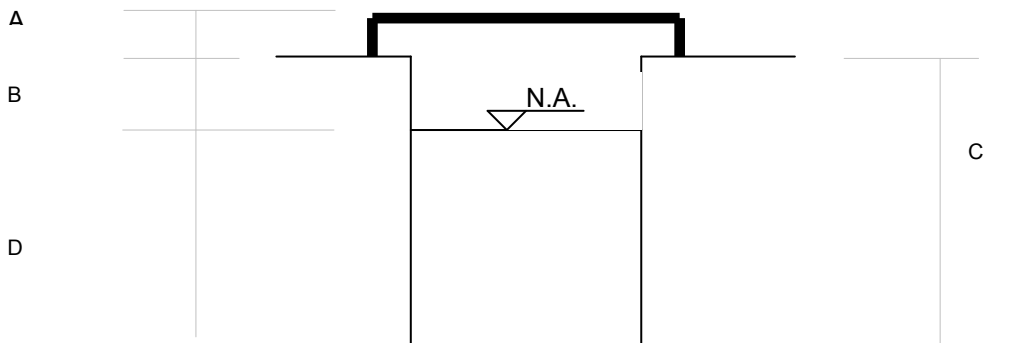
+ de 25 anos

INFORMANTE (s):

Rosinaldo Palhares da Silva

USOS DA ÁGUA:

Abastecimento doméstico



(Esquema indicativo, sem escala)

A- Altura da proteção	0,2 m
B- Altura da boca do poço até o N.A.	2,7 m
C- Profundidade do poço	3,5 m
D = C-B - Altura da lâmina d' água	0,8 m

DESCRIÇÃO GERAL

INFORMAÇÕES ADICIONAIS:

Água de boa qualidade, sem reclamação.

Abastece uma casa e a casa do vizinho (água para beber).

Tratamento: cloração 1x a cada 45 dias (orientação do agente da saúde)

Possui duas caixas d'água de 1000L e 500L.

No inverno, quando o rio enche muito, a cacimba chega a transbordar.

Tem fossa negra nos sanitários e os resíduos sólidos são queimados no terreno.

CONFIABILIDADE DA INFORMAÇÃO: dados fornecidos pelo morador e sobrinho do proprietário.

DOCUMENTAÇÃO FOTOGRÁFICA



Foto 19/01 – Vista da nucleação Machado.



Foto 19/02 – Caixa d'água na nucleação Machado.



Foto 19/03 – Cacimba na nucleação Machado.



Foto 19/04 – Medição da profundidade e lâmina d'água.

CADASTRO DE CACIMBAS

FICHA TÉCNICA/ Nº DO POÇO CADASTRADO:

19 / CAC 02

PROPRIETÁRIO (s):

Josué Cirino e Jusilene Campos

LOCAL/ MUNICÍPIO:

Machado / Itaituba

COORDENADAS UTM SIRGAS 2000 (GPS):

E-0509009

N- 9428124 Fuso: 21S

DATA DA COLETA DAS INFORMAÇÕES:

23/10/2012

ESTADO ATUAL:

Ativo

COTA DA BOCA (m):

59

PROFUNDIDADE (m):

3,1

TEMPO DE

FUNCIONAMENTO:

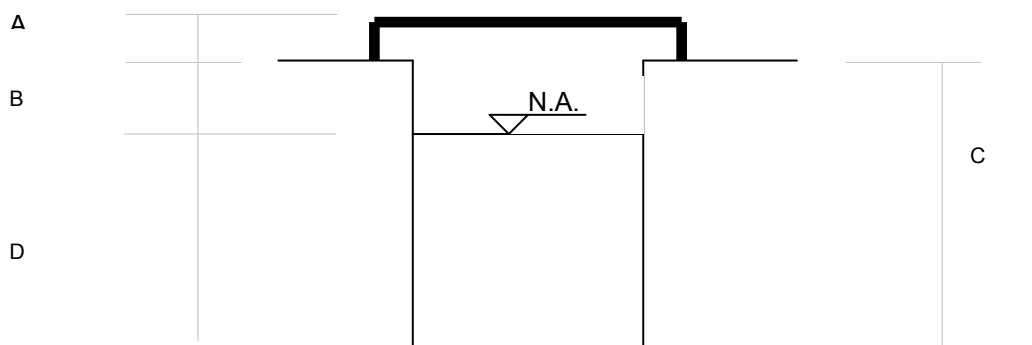
24 anos

INFORMANTE (s):

Josué Cirino

USOS DA ÁGUA:

Abastecimento doméstico



(Esquema indicativo, sem escala)

A- Altura da proteção	0,1 m
B- Altura da boca do poço até o N.A.	2,6 m
C- Profundidade do poço	3,1 m
D = C-B - Altura da lâmina d' água	0,5 m

DESCRIÇÃO GERAL

INFORMAÇÕES ADICIONAIS:

Água boa, sem reclamação.

Abastece uma casa

Tratamento: cloração 1x a cada 45 dias (orientação do agente da saúde)

Possui uma caixa d'água de 500L.

No inverno, quando o rio enche muito, a cacimba chega a +/- 1m de altura da lâmina d'água.

Tem fossa negra e os resíduos sólidos são queimados no terreno.

CONFIABILIDADE DA INFORMAÇÃO: dados fornecidos pelo morador e proprietário.

DOCUMENTAÇÃO FOTOGRÁFICA



Foto 19/05 – Cacimba na nucleação Machado



Foto 19/06 – Detalhe da cacimba do Sr. Josué.



Foto 19/07 – Sanitário no Machado



Foto 19/08 – Vista das moradias.

FICHA TÉCNICA 20

CAPTAÇÃO DA ÁGUA SUPERFICIAL

FICHA TÉCNICA

20

PROPRIETÁRIO (s):

Luiz Campos e Luzenira Rosa Nascimento

LOCAL/ MUNICÍPIO:

Santo Antonio / Itaituba

COORDENADAS UTM SIRGAS 2000 (GPS):

E-0508393

N-9427329 Fuso: 21S

INFORMANTE:

Dona Luzenira

DATA DA COLETA DAS

INFORMAÇÕES:

24/10/2012

USO DA CAPTAÇÃO:

Abastecimento doméstico

ESTADO ATUAL:

Uso da água do rio Tapajós

COTA (m):

31

DESCRIÇÃO GERAL

INFORMAÇÕES ADICIONAIS:

Abastecimento de duas casas e uma cozinha de farinha

Não possui poço/ cacimba

Não possui caixa d'água

A água do rio é usada para beber, tomar banho, lavar louça e roupa

Não possui bomba elétrica e carregam a água em balde/ lata

Tem fossa negra e os resíduos sólidos são queimados no terreno

CONFIABILIDADE DA INFORMAÇÃO: dados fornecidos pela proprietária e moradora.

DOCUMENTAÇÃO FOTOGRÁFICA



Foto 20/01 – Moradia na nucleação Santo Antonio



Foto 20/02 – Cozinha de farinha

FICHA TÉCNICA 21

CAPTAÇÃO DA ÁGUA SUPERFICIAL

FICHA TÉCNICA

21

PROPRIETÁRIO (s):

José Campos e Sebastião Campos

LOCAL/ MUNICÍPIO:
São Raimundo / Itaituba

COORDENADAS UTM SIRGAS 2000 (GPS):
E-0508383
N-9427192 Fuso: 21S

INFORMANTE:
Senhores José e
Sebastião Campos

DATA DA COLETA DAS
INFORMAÇÕES:
24/10/2012

USO DA CAPTAÇÃO:
Abastecimento doméstico

ESTADO ATUAL:
Uso da água do rio Tapajós

COTA (m):
45

DESCRIÇÃO GERAL

INFORMAÇÕES ADICIONAIS:

Abastecimento de uma casa.

Não possui poço/ cacimba.

Não tem caixa d'água.

Usam a água do rio para beber, tomar banho, lavagem de utensílios domésticos e roupa.

Não tem bomba elétrica e carregam a água em balde/ lata.

Tem fossa negra e os resíduos sólidos são queimados no terreno.

CONFIABILIDADE DA INFORMAÇÃO: dados fornecidos pelos proprietários e moradores.

DOCUMENTAÇÃO FOTOGRÁFICA



Foto 21/01 – Moradia na nucleação São Raimundo



Foto 21/02 – Moradia na nucleação São Raimundo

FICHA TÉCNICA 22

CAPTAÇÃO DA ÁGUA SUPERFICIAL

FICHA TÉCNICA

22

PROPRIETÁRIO (s):

Manoel Ramos do Nascimento e Raimunda Rosa do Nascimento

LOCAL/ MUNICÍPIO:

Pancada do Gavião / Itaituba

COORDENADAS UTM SIRGAS 2000 (GPS):

E-0507572

N-9426417 Fuso: 21S

INFORMANTE:

Dona Raimunda

DATA DA COLETA DAS

INFORMAÇÕES:

24/10/2012

USO DA CAPTAÇÃO:

Abastecimento doméstico

ESTADO ATUAL:

Uso da água do rio Tapajós

COTA (m):

34

DESCRIÇÃO GERAL

INFORMAÇÕES ADICIONAIS:

Abastecimento de uma casa com um casal residindo.

Não possui poço/ cacimba.

Não possui caixa d'água.

A água do rio é utilizada para beber, tomar banho, lavagem de utensílios domésticos e roupa.

Não tem bomba elétrica e carregam a água em balde/ lata.

A água para beber é retirada do Igarapé do Viracebo.

Tem fossa negra no sanitário e os resíduos sólidos são queimados no terreno.

CONFIABILIDADE DA INFORMAÇÃO: dados fornecidos pela proprietária e moradora.

DOCUMENTAÇÃO FOTOGRÁFICA



Foto 22/01 – Moradia na nucleação Pancada do Gavião



Foto 22/02 – Visão geral da moradia na nucleação Pancada do Gavião

FICHA TÉCNICA 23

CADASTRO DE CACIMBAS

FICHA TÉCNICA/ Nº DO POÇO CADASTRADO:

23 / CAC 03

PROPRIETÁRIO (s):

Teófilo Braga Cirino

LOCAL/ MUNICÍPIO:

Viracebo / Itaituba

COORDENADAS UTM SIRGAS 2000 (GPS):

E-0507241

N- 9426283 Fuso: 21S

DATA DA COLETA DAS INFORMAÇÕES:

24/10/2012

ESTADO ATUAL:

Ativo

COTA DA BOCA (m):

37

PROFUNDIDADE (m):

3,7

TEMPO DE

FUNCIONAMENTO:

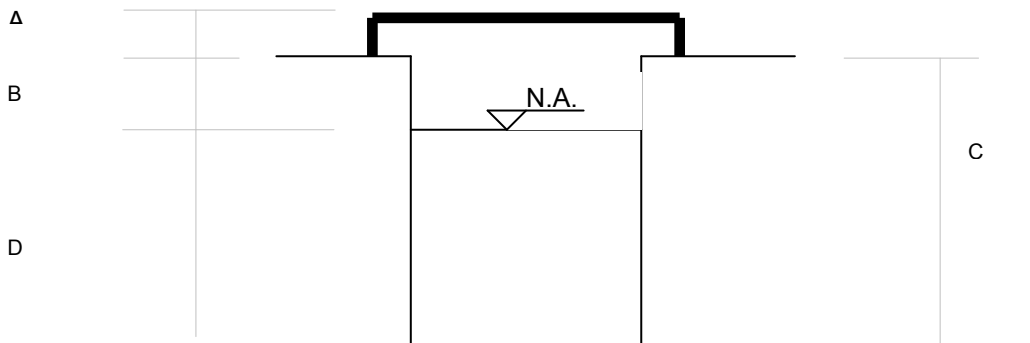
5 anos

INFORMANTE (s):

Alziene (Dona Cotinha)

USOS DA ÁGUA:

Abastecimento doméstico



(Esquema indicativo, sem escala)

A- Altura da proteção	0,3 m
B- Altura da boca do poço até o N.A.	2,3 m
C- Profundidade do poço	3,7 m
D = C-B - Altura da lâmina d' água	1,4 m

DESCRIÇÃO GERAL

INFORMAÇÕES ADICIONAIS:

Água com aspecto leitoso.

Abastece duas casas e uma escola que recebe as crianças que moram na nucleação Machado.

A água para beber é retirada do igarapé do Viracebo.

Possui duas caixas d' água de 500L.

No inverno, quando o rio enche muito, a cacimba quase transborda, aumenta muito o nível d' água.

Muitas vezes a água fica suja e os moradores usam a água do rio.

Tem fossa negra nos sanitários e os resíduos sólidos são queimados no terreno.

Nesta nucleação tem um cemitério (ativo) com cerca de 21 sepulturas.

CONFIABILIDADE DA INFORMAÇÃO: dados fornecidos pela moradora e filha do proprietário.

DOCUMENTAÇÃO FOTOGRÁFICA



Foto 23/01 – Igarapé em Viracebo.



Foto 23/02 – Cacimba que abastece a nucleação Viracebo.



Foto 23/03 – Uso do rio Tapajós para lavar roupas e utensílios domésticos.



Foto 23/04 – Cemitério do Viracebo.



Foto 23/05 – Cemitério do Viracebo.



Foto 23/06 – Draga no rio Tapajós em manutenção.

FICHA TÉCNICA 24

CADASTRO DE CACIMBAS

FICHA TÉCNICA/ Nº DO POÇO CADASTRADO:

24 / CAC 31

PROPRIETÁRIO (s):

Leonildes Vasconcelos Saraiva

LOCAL/ MUNICÍPIO:

São Luiz do Tapajós / Itaituba

COORDENADAS UTM SIRGAS 2000 (GPS):

E-0583148

N- 9506894 Fuso: 21S

DATA DA COLETA DAS INFORMAÇÕES:

27/10/2012

ESTADO ATUAL:

Ativo

COTA DA BOCA (m):

13,0

PROFUNDIDADE (m):

10,50

TEMPO DE

FUNCIONAMENTO:

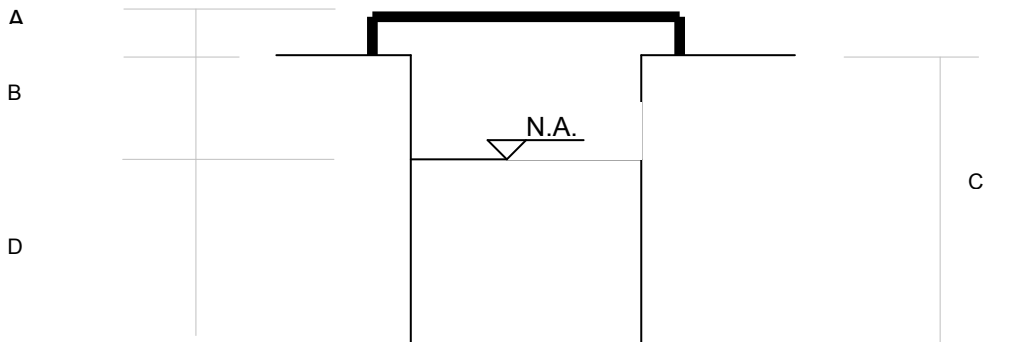
não informado

INFORMANTE (s):

Leonildes Vasconcelos Saraiva

USOS DA ÁGUA:

Abastecimento doméstico



(Esquema indicativo, sem escala)

A- Altura da proteção	0,50 m
B- Altura da boca do poço até o N.A.	9,00 m
C- Profundidade do poço	10,50 m
D = C-B - Altura da lâmina d' água	1,50 m

DESCRIÇÃO GERAL

INFORMAÇÕES ADICIONAIS:

Água boa, sem reclamação.

Abastece duas casas e uma padaria.

Possui duas caixas d'água de 500L.

No inverno o nível da água da cacimba sobe um pouco.

Tem fossa negra nos sanitários e os sólidos são queimados no terreno.

CONFIABILIDADE DA INFORMAÇÃO: dados fornecidos pela proprietária.

DOCUMENTAÇÃO FOTOGRÁFICA



Foto 24/01 – Vista da nucleação São Luiz do Tapajós.



Foto 24/02 – Vista do rio Tapajós.



Foto 24/03 – Cacimba (CAC31) do Sr. Leonildes.



Foto 24/04 – Forno da padaria do Sr. Leonildes.

CADASTRO DE CACIMBAS

FICHA TÉCNICA/ Nº DO POÇO CADASTRADO:

24 / CAC 32

PROPRIETÁRIO (s):

Luiz Ribeiro (seu Pingueiro)

LOCAL/ MUNICÍPIO:

São Luiz do Tapajós / Itaituba

COORDENADAS UTM SIRGAS 2000 (GPS):

E-0583232

N- 9507013 Fuso: 21S

DATA DA COLETA DAS INFORMAÇÕES:

27/10/2012

ESTADO ATUAL:

ativo

COTA DA BOCA (m):

20,00

PROFUNDIDADE (m):

9,10

TEMPO DE

FUNCIONAMENTO:

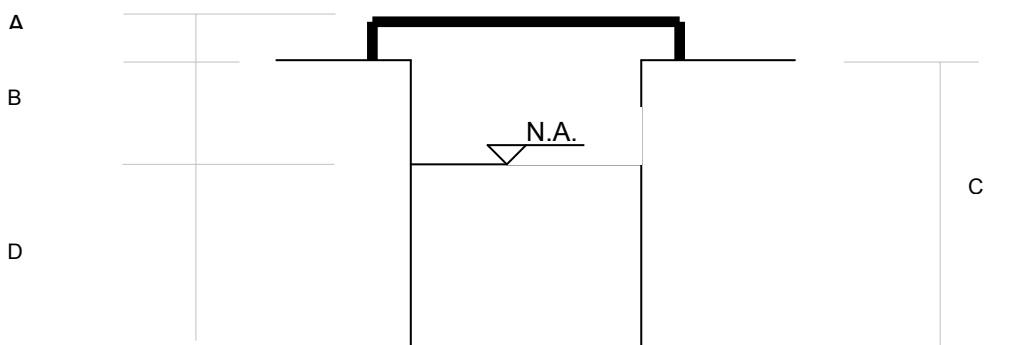
+ de 25 anos

INFORMANTE (s):

Dária Souza (inquilina)

USOS DA ÁGUA:

Abastecimento doméstico



(Esquema indicativo, sem escala)

A- Altura da proteção	0,45 m
B- Altura da boca do poço até o N.A.	8,10 m
C- Profundidade do poço	9,10 m
D = C-B - Altura da lâmina d' água	1,00 m

DESCRIÇÃO GERAL

INFORMAÇÕES ADICIONAIS:

Água boa, sem reclamação.

Abastece 01 casa.

Não possui bomba elétrica e tampouco caixa d' água.

Tem fossa negra no sanitário e os sólidos são queimados no terreno.

CONFIABILIDADE DA INFORMAÇÃO: dados fornecidos pela inquilina.

DOCUMENTAÇÃO FOTOGRÁFICA



Foto 24/05 – Cacimba da moradia de dona Dária Souza



Foto 24/06 – Detalhe da lâmina d'água da cacimba.

CADASTRO DE CACIMBAS

FICHA TÉCNICA/ Nº DO POÇO CADASTRADO:

24 / CAC 33

PROPRIETÁRIO (s):

Dária Souza

LOCAL/ MUNICÍPIO:

São Luiz do Tapajós / Itaituba

COORDENADAS UTM SIRGAS 2000 (GPS):

E-0583229

N- 9507040 Fuso: 21S

DATA DA COLETA DAS INFORMAÇÕES:

27/10/2012

ESTADO ATUAL:

ativo

COTA DA BOCA (m):

17,00

PROFUNDIDADE (m):

9,40

TEMPO DE

FUNCIONAMENTO:

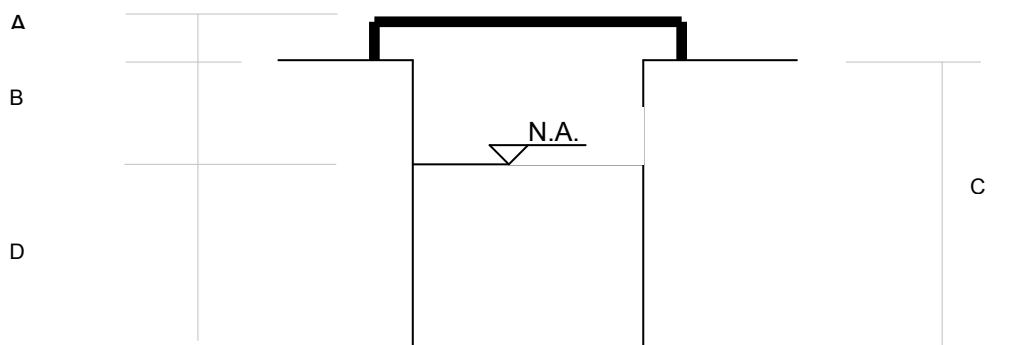
+ de 40 anos

INFORMANTE (s):

Dária Souza

USOS DA ÁGUA:

Abastecimento doméstico



(Esquema indicativo, sem escala)

A- Altura da proteção	0,50 m
B- Altura da boca do poço até o N.A.	8,20 m
C- Profundidade do poço	9,40 m
D = C-B - Altura da lâmina d' água	1,20 m

DESCRIÇÃO GERAL

INFORMAÇÕES ADICIONAIS:

Água boa, sem reclamação.

Abastece 02 casas.

01 caixa d'água de 310L.

Tratamento: cloração - orientação do agente da saúde.

No inverno, o nível d'água da cacimba aumenta significativamente.

Tem fossa negra no sanitário e os sólidos são queimados no terreno.

CONFIABILIDADE DA INFORMAÇÃO: dados fornecidos pela proprietária.

DOCUMENTAÇÃO FOTOGRÁFICA



Foto 24/07 – Cacimba da moradia de Dária Souza.




Foto 24/08 – Caixa d'água.



Foto 24/09 – Cobertura da cacimba.

CADASTRO DE CACIMBAS

FICHA TÉCNICA/Nº DO POÇO CADASTRADO:

24 / CAC 34

PROPRIETÁRIO (s):

Raimundo Ferreira

LOCAL/ MUNICÍPIO:

São Luiz do Tapajós / Itaituba

COORDENADAS UTM SIRGAS 2000 (GPS):

E-0583202

N- 9506974 Fuso: 21S

DATA DA COLETA DAS INFORMAÇÕES:

27/10/2012

ESTADO ATUAL:

ativo

COTA DA BOCA (m):

21,00

PROFUNDIDADE (m):

11,70

TEMPO DE

FUNCIONAMENTO:

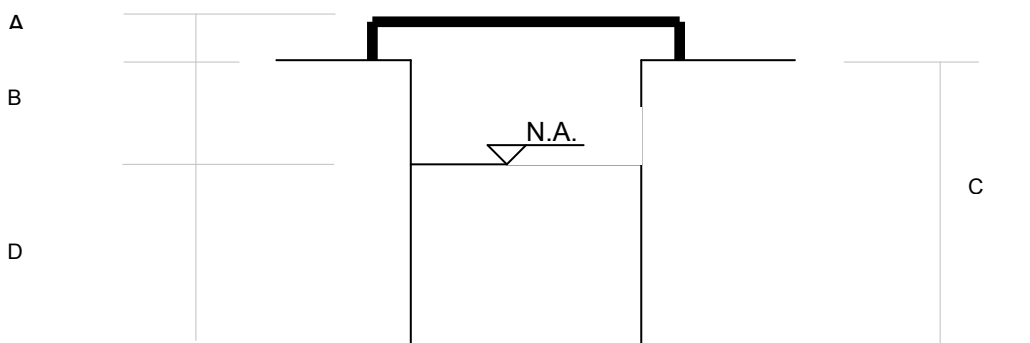
17 anos

INFORMANTE (s):

Raimundo Ferreira

USOS DA ÁGUA:

Abastecimento doméstico



(Esquema indicativo, sem escala)

A- Altura da proteção	0,45 m
B- Altura da boca do poço até o N.A.	9,70 m
C- Profundidade do poço	11,70 m
D = C-B - Altura da lâmina d' água	2,00 m

DESCRIÇÃO GERAL

INFORMAÇÕES ADICIONAIS:

Água boa, sem reclamação.

Cacimba com parte manilhada e parte cimentada.

Abastece 02 casas.

Tratamento: cloração - orientação do agente da saúde.

No inverno, o nível da água da cacimba aumenta bastante.

Tem fossa negra no sanitário e os sólidos são queimados no terreno.

CONFIABILIDADE DA INFORMAÇÃO: dados fornecidos pelo proprietário.

DOCUMENTAÇÃO FOTOGRÁFICA



Foto 24/10 – Cacimba da moradia de Raimundo Ferreira



Foto 24/11 – Detalhe da cacimba.

CADASTRO DE CACIMBAS

FICHA TÉCNICA/ Nº DO POÇO CADASTRADO:

24 / CAC 35

PROPRIETÁRIO (s):

Francisca Maeda Magalhães

LOCAL/ MUNICÍPIO:

São Luiz do Tapajós / Itaituba

COORDENADAS UTM SIRGAS 2000 (GPS):

E-0583208

N-9506915 Fuso: 21M

DATA DA COLETA DAS INFORMAÇÕES:

27/10/2012

ESTADO ATUAL:

ativo

COTA DA BOCA (m):

19,00

PROFUNDIDADE (m):

9,70

TEMPO DE

FUNCIONAMENTO:

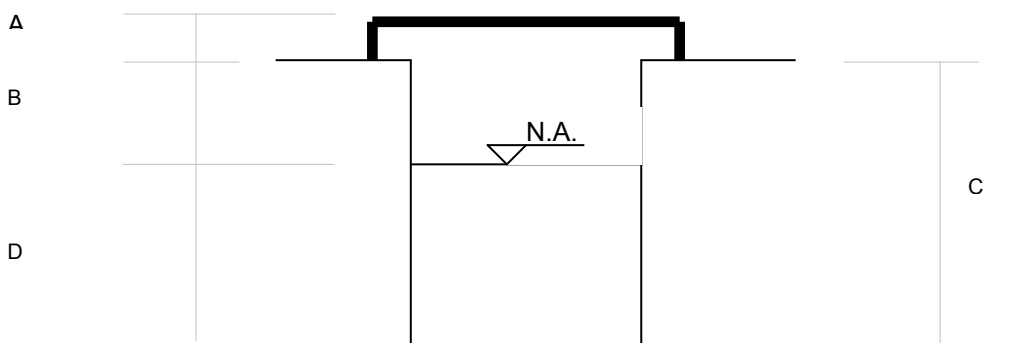
11 anos

INFORMANTE (s):

Francisca Maeda Magalhães

USOS DA ÁGUA:

Abastecimento doméstico



(Esquema indicativo, sem escala)

A- Altura da proteção	0,30 m
B- Altura da boca do poço até o N.A.	8,00 m
C- Profundidade do poço	9,70 m
D = C-B - Altura da lâmina d' água	1,70 m

DESCRIÇÃO GERAL

INFORMAÇÕES ADICIONAIS:

Água boa, sem reclamação.

Abastece 01 casa + os vizinhos que não tem cacimba.

Tratamento: cloração - orientação do agente da saúde.

Não possui bomba elétrica e tampouco caixa d'água.

Tem fossa negra no sanitário e os sólidos são queimados no terreno.

CONFIABILIDADE DA INFORMAÇÃO: dados fornecidos pela proprietária.

DOCUMENTAÇÃO FOTOGRÁFICA



Foto 24/12 – Visão geral cacimba da moradia de Francisca Maeda Magalhães



Foto 24/13 – Detalhe da cacimba da moradia de Francisca Maeda Magalhães

CADASTRO DE CACIMBAS

FICHA TÉCNICA/ Nº DO POÇO CADASTRADO:

24 / CAC 36

PROPRIETÁRIO (s):

Francisca Nogueira de Almeida

LOCAL/ MUNICÍPIO:

São Luiz do Tapajós / Itaituba

COORDENADAS UTM SIRGAS 2000 (GPS):

E-0583231

N- 9506765 Fuso: 21M

DATA DA COLETA DAS INFORMAÇÕES:

27/10/2012

ESTADO ATUAL:

ativo

COTA DA BOCA (m):

17,00

PROFUNDIDADE (m):

8,90

TEMPO DE

FUNCIONAMENTO:

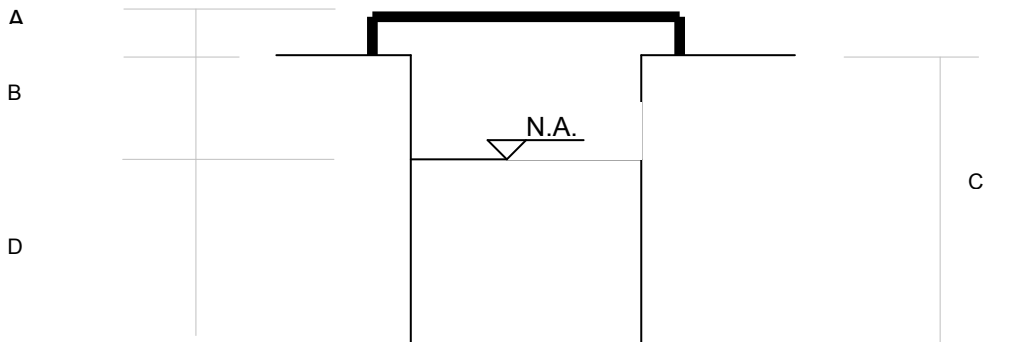
21 anos

INFORMANTE (s):

Francisca Nogueira de Almeida

USOS DA ÁGUA:

Abastecimento doméstico



(Esquema indicativo, sem escala)

A- Altura da proteção	0,35 m
B- Altura da boca do poço até o N.A.	7,20 m
C- Profundidade do poço	8,90 m
D = C-B - Altura da lâmina d' água	1,70 m

DESCRIÇÃO GERAL

INFORMAÇÕES ADICIONAIS:

Água boa, sem reclamação.

Abastece 01 casa + 01 mercearia

Tratamento: cloração - orientação do agente da saúde

Não possui bomba elétrica.

01 caixa d'água de 310L para armazenar a água da rua.

Tem fossa negra no sanitário e os sólidos são queimados no terreno.

CONFIABILIDADE DA INFORMAÇÃO: dados fornecidos pela proprietária.

DOCUMENTAÇÃO FOTOGRÁFICA



Foto 24/14 – Cacimba da moradia de Francisca Nogueira de Almeida



Foto 24/15 – Caixa d'água.

CADASTRO DE CACIMBAS

FICHA TÉCNICA/ Nº DO POÇO CADASTRADO:

24 / CAC 37

PROPRIETÁRIO (s):

Iranilde Rodrigues Cardoso

LOCAL/ MUNICÍPIO:

São Luiz do Tapajós / Itaituba

COORDENADAS UTM SIRGAS 2000 (GPS):

E-0583272

N- 9506746 Fuso: 21M

DATA DA COLETA DAS INFORMAÇÕES:

27/10/2012

ESTADO ATUAL:

ativo

COTA DA BOCA (m):

16,00

PROFUNDIDADE (m):

9,00

TEMPO DE

FUNCIONAMENTO:

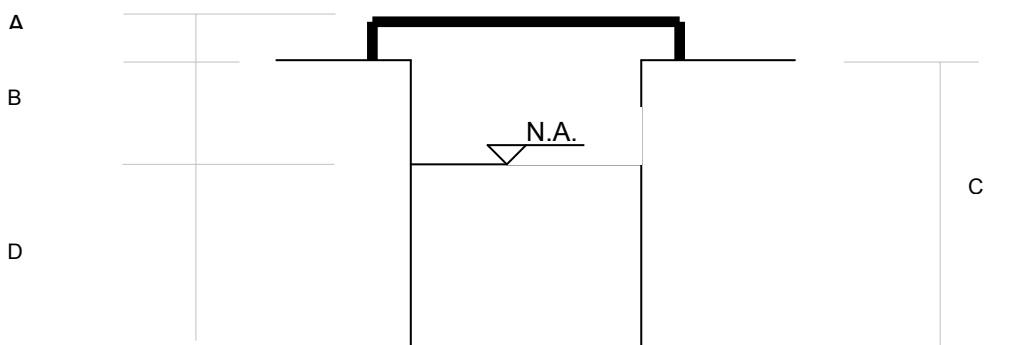
2 anos

INFORMANTE (s):

Iranilde Rodrigues Cardoso

USOS DA ÁGUA:

Abastecimento doméstico



(Esquema indicativo, sem escala)

A- Altura da proteção	0,30 m
B- Altura da boca do poço até o N.A.	8,00 m
C- Profundidade do poço	9,70 m
D = C-B - Altura da lâmina d' água	1,70 m

DESCRIÇÃO GERAL

INFORMAÇÕES ADICIONAIS:

Água boa, sem reclamação.

Abastece 01 casa + os vizinhos que não tem cacimba.

Tratamento: cloração - orientação do agente da saúde.

Não possui bomba elétrica.

01 caixa d'água de 310L para armazenar a água da rua.

Tem fossa negra no sanitário e os sólidos são queimados no terreno.

CONFIABILIDADE DA INFORMAÇÃO: dados fornecidos pela proprietária.

DOCUMENTAÇÃO FOTOGRÁFICA



Foto 24/16 – Cacimba da moradia de Iranilde Rodrigues Cardoso.



Foto 24/17 – Cacimba.

FICHA TÉCNICA 25

CAPTAÇÃO DA ÁGUA SUPERFICIAL

FICHA TÉCNICA	PROPRIETÁRIO (s):
----------------------	--------------------------

25	
-----------	--

LOCAL/ MUNICÍPIO:

Vila Francisco Piriquito/ Itaituba

COORDENADAS UTM SIRGAS 2000 (GPS):	INFORMANTE:	DATA DA COLETA
---	--------------------	-----------------------

E- 583547	Raimunda Nascimento de	DAS INFORMAÇÕES:
-----------	------------------------	-------------------------

N- 9499636 Fuso: 21S	Oliveira	30/10/2012
----------------------	----------	------------

USO DA CAPTAÇÃO:

Abastecimento doméstico

ESTADO ATUAL:	COTA (m):
----------------------	------------------

Uso da água do rio Tapajós	5
----------------------------	---

DESCRIÇÃO GERAL

INFORMAÇÕES ADICIONAIS:

Nessa nucleação a maioria das casas possuem cacimbas, entretanto no período do verão o nível da água baixa muito, e isso faz com que os moradores captem a água do rio.

CADASTRO DE CACIMBAS

FICHA TÉCNICA/ Nº DO POÇO CADASTRADO:

25 / CAC 14

PROPRIETÁRIO (s):

Raimunda Nascimento de Oliveira

LOCAL/ MUNICÍPIO:

Vila São Francisco Piriquito / Itaituba

COORDENADAS UTM SIRGAS 2000 (GPS):

E-0583756

N- 9500721 Fuso: 21S

DATA DA COLETA DAS INFORMAÇÕES:

27/10/2012

ESTADO ATUAL:

Sem água

COTA DA BOCA (m):

5,00

PROFUNDIDADE (m):

7,20

TEMPO DE

FUNCIONAMENTO:

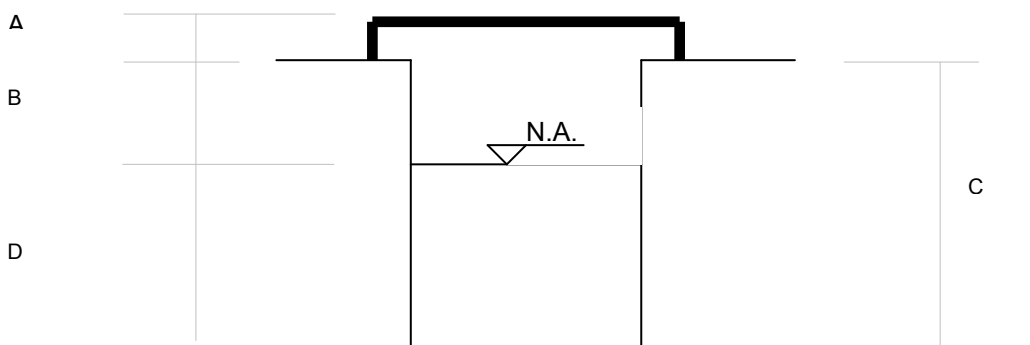
18 anos

INFORMANTE (s):

Raimunda Nascimento de Oliveira

USOS DA ÁGUA:

Abastecimento doméstico



(Esquema indicativo, sem escala)

A- Altura da proteção	0,25 m
B- Altura da boca do poço até o N.A.	0 m
C- Profundidade do poço	7,20 m
D = C-B - Altura da lâmina d' água	0 m

DESCRIÇÃO GERAL

INFORMAÇÕES ADICIONAIS:

Água boa, sem reclamação.

Abastece uma casa.

A cacimba não tem água no período da seca (verão). Neste período a água é captada do rio através de bomba elétrica.

No inverno, a cacimba tem aproximadamente 4 metros de lâmina d'água.

Tem fossa negra no sanitário e os sólidos são queimados no terreno.

CONFIABILIDADE DA INFORMAÇÃO: dados fornecidos pela proprietária.

DOCUMENTAÇÃO FOTOGRÁFICA



Foto 25/01 – Cacimba da moradia de Raimunda Nascimento de Oliveira



Foto 25/02 – Vista da moradia da Sra. Raimunda

CADASTRO DE CACIMBAS

FICHA TÉCNICA/ Nº DO POÇO CADASTRADO:

25 / CAC 15

PROPRIETÁRIO (s):

Raimunda Nascimento de Oliveira

LOCAL/ MUNICÍPIO:

Vila São Francisco Piriquito / Itaituba

COORDENADAS UTM SIRGAS 2000 (GPS):

E-0583764

N- 9500723 Fuso: 21S

DATA DA COLETA DAS INFORMAÇÕES:

27/10/2012

ESTADO ATUAL:

Sem água

COTA DA BOCA (m):

10,00

PROFUNDIDADE (m):

7,0

TEMPO DE

FUNCIONAMENTO:

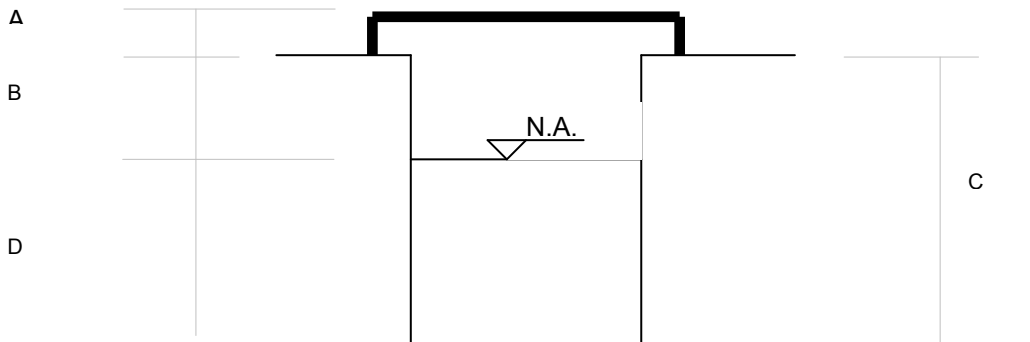
7 anos

INFORMANTE (s):

Raimunda Nascimento de Oliveira

USOS DA ÁGUA:

Abastecimento doméstico



(Esquema indicativo, sem escala)

A- Altura da proteção	0,30 m
B- Altura da boca do poço até o N.A.	0 m
C- Profundidade do poço	7,0 m
D = C-B - Altura da lâmina d' água	0 m

DESCRIÇÃO GERAL

INFORMAÇÕES ADICIONAIS:

Água boa, sem reclamação.

Abastece uma casa.

A cacimba não tem água no período da seca (verão). Neste período a água é captada do rio Tapajós através de bomba elétrica.

No inverno, a cacimba tem aproximadamente 4 metros de lâmina d'água.

Tem fossa negra no sanitário e os sólidos são queimados no terreno.

CONFIABILIDADE DA INFORMAÇÃO: dados fornecidos pela proprietária.

CADASTRO DE CACIMBAS

FICHA TÉCNICA/ Nº DO POÇO CADASTRADO:

25 / CAC 16

PROPRIETÁRIO (s):

Giselma da Silva Lima

LOCAL/ MUNICÍPIO:

Vila São Francisco Piriquito / Itaituba

COORDENADAS UTM SIRGAS 2000 (GPS):

E-0584024

N- 9500197 Fuso: 21S

DATA DA COLETA DAS INFORMAÇÕES:

27/10/2012

ESTADO ATUAL:

ativo

COTA DA BOCA (m):

6,00

PROFUNDIDADE (m):

7,30

TEMPO DE

FUNCIONAMENTO:

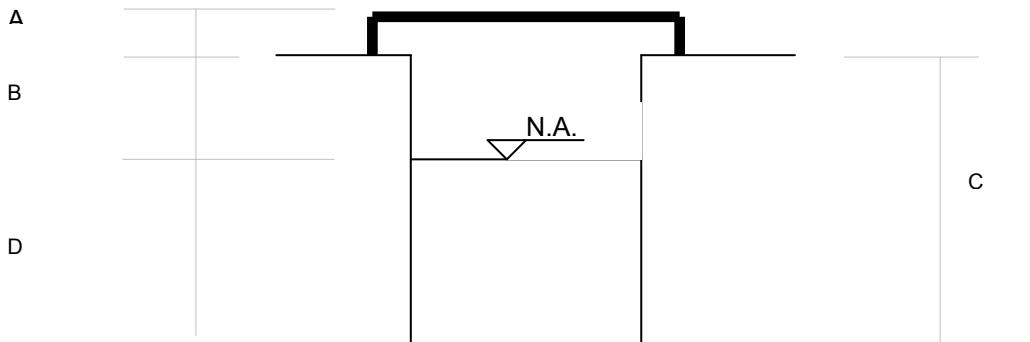
9 anos

INFORMANTE (s):

Giselma da Silva Lima

USOS DA ÁGUA:

Abastecimento doméstico



(Esquema indicativo, sem escala)

A- Altura da proteção	0,35 m
B- Altura da boca do poço até o N.A.	5,20 m
C- Profundidade do poço	7,30 m
D = C-B - Altura da lâmina d' água	2,10 m

DESCRIÇÃO GERAL

INFORMAÇÕES ADICIONAIS:

Água boa, sem reclamação.

Abastece uma casa.

Tratamento: cloração - orientação do agente da saúde.

Não tem bomba elétrica e a água é armazenada em tambores e bombonas.

No inverno, o nível da água da cacimba aumenta bastante.

Tem fossa negra e os sólidos são queimados no terreno.

CONFIABILIDADE DA INFORMAÇÃO: dados fornecidos pela moradora e proprietária.

DOCUMENTAÇÃO FOTOGRÁFICA



Foto 25/03 – Cacimba na moradia de Dona Giselma.



Foto 25/04 – Recipientes para armazenar a água



Foto 25/05 – Detalhe da cacimba.



Foto 25/06 – medição da profundidade e lâmina d'água da cacimba.

CADASTRO DE CACIMBAS

FICHA TÉCNICA/ Nº DO POÇO CADASTRADO:

25 / CAC 17

PROPRIETÁRIO (s):

Isandrea Araujo Oliveira

LOCAL/ MUNICÍPIO:

Vila São Francisco Piriquito / Itaituba

COORDENADAS UTM SIRGAS 2000 (GPS):

E-0583947

N- 9499852 Fuso: 21S

DATA DA COLETA DAS INFORMAÇÕES:

27/10/2012

ESTADO ATUAL:

ativo

COTA DA BOCA (m):

15,00

PROFUNDIDADE (m):

4,60

TEMPO DE

FUNCIONAMENTO:

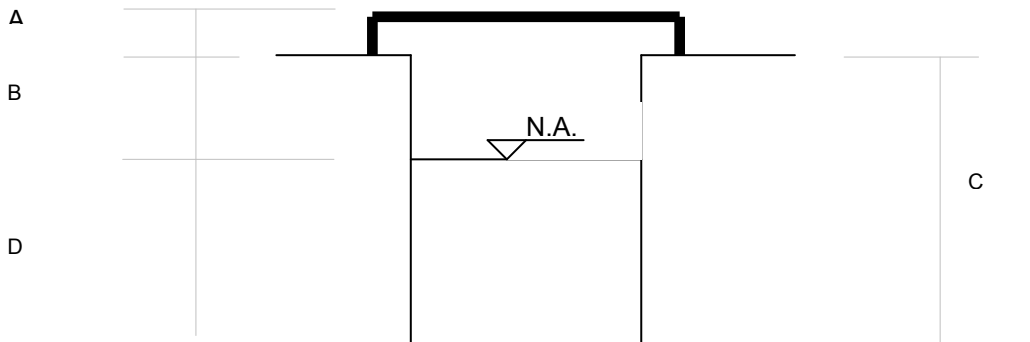
1 ano

INFORMANTE (s):

Isandrea Araujo Oliveira

USOS DA ÁGUA:

Abastecimento doméstico



(Esquema indicativo, sem escala)

A- Altura da proteção	0,20 m
B- Altura da boca do poço até o N.A.	3,10 m
C- Profundidade do poço	4,60 m
D = C-B - Altura da lâmina d' água	1,50 m

DESCRIÇÃO GERAL

INFORMAÇÕES ADICIONAIS:

Água boa, sem reclamação.

Abastece duas casas.

Tratamento: cloração - orientação do agente da saúde.

No inverno, o nível da água da cacimba aumenta bastante, sobe aproximadamente 1 metro.

Tem fossa negra e os sólidos são queimados no terreno.

CONFIABILIDADE DA INFORMAÇÃO: dados fornecidos pela agente de saúde, moradora e proprietária.

DOCUMENTAÇÃO FOTOGRÁFICA



Foto 25/07 – Cacimba na moradia de Dona Isandrea.



Foto 25/08 – Detalhe da cacimba na moradia de Dona Isandrea.



Foto 25/09 – Medição da profundidade e lâmina d'água da cacimba.

CADASTRO DE CACIMBAS

FICHA TÉCNICA/ Nº DO POÇO CADASTRADO:

25 / CAC 18

PROPRIETÁRIO (s):

Geralda Dirce Couto dos Santos

LOCAL/ MUNICÍPIO:

Vila São Francisco Piriquito / Itaituba

COORDENADAS UTM SIRGAS 2000 (GPS):

E- 584108

N- 9500220 Fuso: 21S

DATA DA COLETA DAS INFORMAÇÕES:

28/10/2012

ESTADO ATUAL:

ativo

COTA DA BOCA (m):

13,00

PROFUNDIDADE (m):

10,70

TEMPO DE

FUNCIONAMENTO:

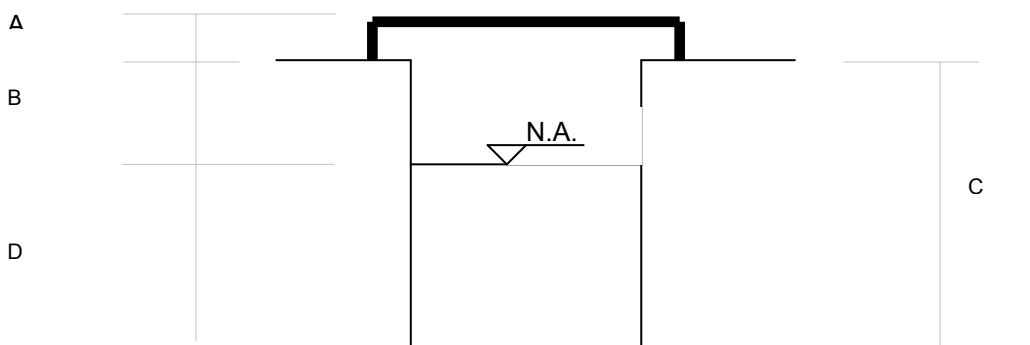
14 anos

INFORMANTE (s):

Geralda Dirce Couto dos Santos

USOS DA ÁGUA:

Abastecimento doméstico



(Esquema indicativo, sem escala)

A- Altura da proteção	0,32 m
B- Altura da boca do poço até o N.A.	9,00 m
C- Profundidade do poço	10,70 m
D = C-B - Altura da lâmina d' água	1,70 m

DESCRIÇÃO GERAL

INFORMAÇÕES ADICIONAIS:

Água boa, sem reclamação

Abastece uma casa e uma estufa de mudas de cacau.

Cacimba manilhada.

Possui uma caixa d' água de 310L.

Tratamento: cloração - orientação do agente da saúde.

No inverno, o nível da água na cacimba aumenta bastante.

Tem fossa negra no sanitário e os sólidos são queimados no terreno

Moradia próxima ao Igarapé da Pedreira.

CONFIABILIDADE DA INFORMAÇÃO: dados fornecidos pela moradora e proprietária.

DOCUMENTAÇÃO FOTOGRÁFICA.



Foto 25/10 – Moradia da Dona Geralda.



Foto 25/11 – igarapé da Pedreira (montante).



Foto 25/12 – Cacimba da moradia de Dona Geralda.



Foto 25/13 – Caixa d'água.

CADASTRO DE CACIMBAS

FICHA TÉCNICA/ Nº DO POÇO CADASTRADO:

25 / CAC 19

PROPRIETÁRIO (s):

Luiza Damiana de Oliveira

LOCAL/ MUNICÍPIO:

Vila São Francisco Piriquito / Itaituba

COORDENADAS UTM SIRGAS 2000 (GPS):

E- 583841

N- 9499642 Fuso: 21S

DATA DA COLETA DAS INFORMAÇÕES:

28/10/2012

ESTADO ATUAL:

ativo

COTA DA BOCA (m):

20,00

PROFUNDIDADE (m):

5,50

TEMPO DE

FUNCIONAMENTO:

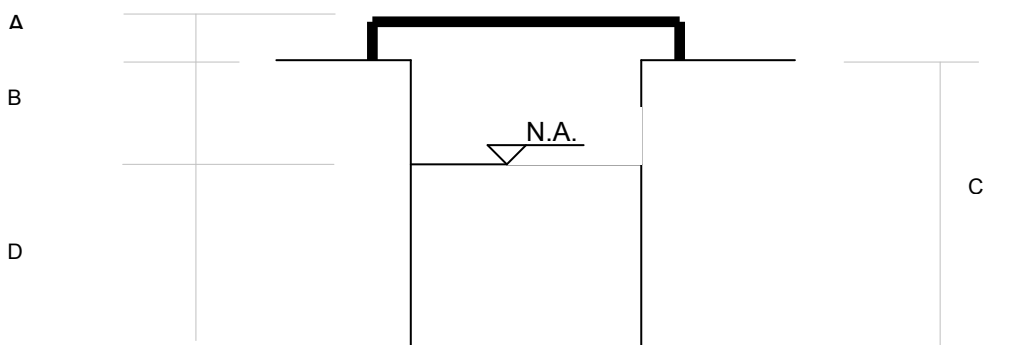
1 ano

INFORMANTE (s):

Geralda Dirce Couto dos Santos

USOS DA ÁGUA:

Abastecimento doméstico



(Esquema indicativo, sem escala)

A- Altura da proteção	0,40 m
B- Altura da boca do poço até o N.A.	4,40 m
C- Profundidade do poço	5,50 m
D = C-B - Altura da lâmina d' água	1,10 m

DESCRIÇÃO GERAL

INFORMAÇÕES ADICIONAIS:

Água boa, sem reclamação.

A cacimba abastece uma casa.

Não possui caixa d' água, utiliza baldes e tambores para armazenar a água.

Antes da construção da cacimba os moradores buscavam a água no igarapé da Pedreira.

Tratamento: cloração - orientação do agente da saúde.

No inverno, o nível de água na cacimba aumenta um pouco.

Tem fossa negra no sanitário e os resíduos sólidos são queimados no terreno.

CONFIABILIDADE DA INFORMAÇÃO: dados fornecidos pela moradora e proprietária.

DOCUMENTAÇÃO FOTOGRÁFICA



Foto 25/14 – Cacimba da moradia de Dona Luiza.



Foto 25/15 – Detalhes da cacimba.

CADASTRO DE CACIMBAS

FICHA TÉCNICA/ Nº DO POÇO CADASTRADO:

25 / CAC 20

PROPRIETÁRIO (s):

Francisca Alves Dias

LOCAL/ MUNICÍPIO:

Vila São Francisco Piriquito / Itaituba

COORDENADAS UTM SIRGAS 2000 (GPS):

E- 583513

N- 9499019 Fuso: 21S

DATA DA COLETA DAS INFORMAÇÕES:

28/10/2012

ESTADO ATUAL:

ativo

COTA DA BOCA (m):

18,00

PROFUNDIDADE (m):

0,90

TEMPO DE

FUNCIONAMENTO:

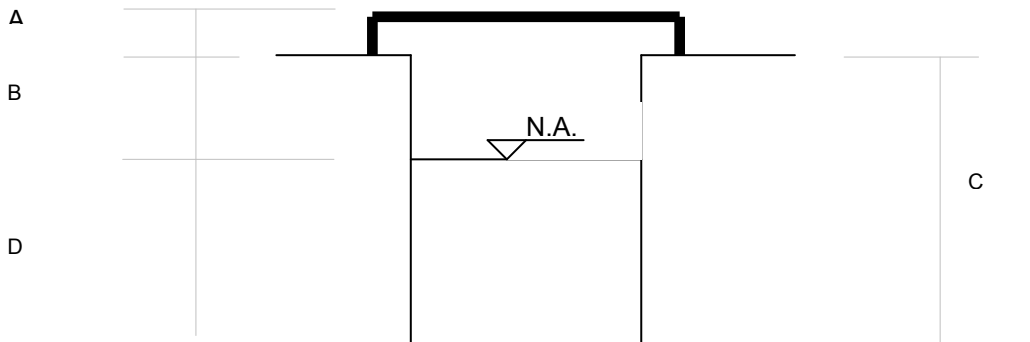
+ de 20 anos

INFORMANTE (s):

Francisca Alves Dias (Dona Pimenta)

USOS DA ÁGUA:

Abastecimento doméstico



(Esquema indicativo, sem escala)

A- Altura da proteção	0 m
B- Altura da boca do poço até o N.A.	0,10 m
C- Profundidade do poço	0,90 m
D = C-B - Altura da lâmina d' água	0,80 m

DESCRIÇÃO GERAL

INFORMAÇÕES ADICIONAIS:

Água boa, sem reclamação.

A cacimba abastece duas casas.

Não possui caixa d' água.

Tratamento: cloração pela orientação do agente da saúde.

No inverno, o nível da água na cacimba aumenta um pouco.

Tem fossa negra no sanitário e os resíduos sólidos são queimados no terreno.

CONFIABILIDADE DA INFORMAÇÃO: dados fornecidos pela moradora e proprietária.

DOCUMENTAÇÃO FOTOGRÁFICA



Foto 25/16 – Cacimba na moradia de Dona Francisca.



Foto 25/17 – Cozinha de farinha.



Foto 25/18 – Moradia de Dona Francisca.



Foto 25/19 – Moradias próximas a casa da Dona Francisca.

CADASTRO DE CACIMBAS

FICHA TÉCNICA/ Nº DO POÇO CADASTRADO:

25 / CAC 21

PROPRIETÁRIO (s):

Benedito Sales Mesquita

LOCAL/ MUNICÍPIO:

Vila São Francisco Piriquito / Itaituba

COORDENADAS UTM SIRGAS 2000 (GPS):

E- 583390

N- 9498843 Fuso: 21S

DATA DA COLETA DAS INFORMAÇÕES:

28/10/2012

ESTADO ATUAL:

ativo

COTA DA BOCA (m):

20,00

PROFUNDIDADE (m):

1,30

TEMPO DE

FUNCIONAMENTO:

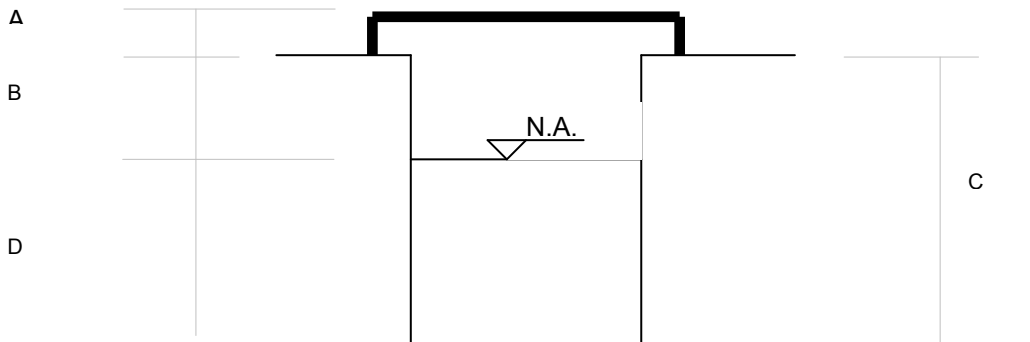
+ de 30 anos

INFORMANTE (s):

Benedito Sales Mesquita

USOS DA ÁGUA:

Abastecimento doméstico



(Esquema indicativo, sem escala)

A- Altura da proteção	0 m
B- Altura da boca do poço até o N.A.	0 m
C- Profundidade do poço	1,30 m
D = C-B - Altura da lâmina d' água	1,30 m

DESCRIÇÃO GERAL

INFORMAÇÕES ADICIONAIS:

Água boa, sem reclamação.

A cacimba abastece duas casas.

Não possui caixa d'água, tampouco bomba elétrica.

O aspecto da água estava turva, pois na noite anterior ao cadastro havia chovido muito.

No inverno a cacimba transborda.

Tem fossa negra no sanitário e os resíduos sólidos são queimados no terreno.

CONFIABILIDADE DA INFORMAÇÃO: dados fornecidos pelo morador e proprietário.

DOCUMENTAÇÃO FOTOGRÁFICA



Foto 25/20 – Cacimba da moradia do Sr. Benedito.



Foto 25/21 – Medição da profundidade e lâmina d'água da cacimba.



Foto 25/22 – Moradia do Sr. Benedito.

CADASTRO DE CACIMBAS

FICHA TÉCNICA/ Nº DO POÇO CADASTRADO: 25 / CAC 22	PROPRIETÁRIO (s): Washington Luiz Caetano de Alencar
---	---

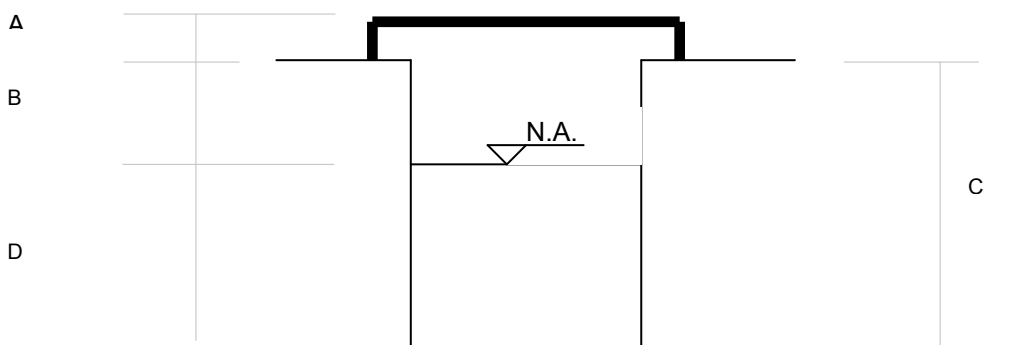
LOCAL/ MUNICÍPIO:
Vila São Francisco Piriquito / Itaituba

COORDENADAS UTM SIRGAS 2000 (GPS): E- 582824 N- 9497750 Fuso: 21S	DATA DA COLETA DAS INFORMAÇÕES: 28/10/2012
---	---

ESTADO ATUAL: ativo	COTA DA BOCA (m): 24,00	PROFUNDIDADE (m): 1,00	TEMPO DE FUNCIONAMENTO: 4 anos
------------------------	----------------------------	---------------------------	--------------------------------------

INFORMANTE (s):
Washington Luiz Caetano de Alencar

USOS DA ÁGUA:
Abastecimento doméstico



(Esquema indicativo, sem escala)

A- Altura da proteção	0,05 m
B- Altura da boca do poço até o N.A.	0,40 m
C- Profundidade do poço	1,00 m
D = C-B - Altura da lâmina d' água	0,60 m

DESCRIÇÃO GERAL

INFORMAÇÕES ADICIONAIS:

Água boa, sem reclamação.
A cacimba abastece uma casa.
Possui bomba elétrica e uma caixa d'água de 500L.
No inverno a cacimba transborda.
Tem fossa séptica no sanitário e os resíduos sólidos são queimados no terreno.

CONFIABILIDADE DA INFORMAÇÃO: dados fornecidos pelo morador e proprietário.

DOCUMENTAÇÃO FOTOGRÁFICA



Foto 25/23 – Cacimba da moradia do Sr. Washington Luiz.



Foto 25/24 – Caixa d'água da moradia do Sr. Washington Luiz.



Foto 25/25 – Fossa séptica na residência do Sr. Washington Luiz.



Foto 25/26 – Moradia do Sr. Washington Luiz.

CADASTRO DE CACIMBAS

FICHA TÉCNICA/ Nº DO POÇO CADASTRADO:

25 / CAC 23

PROPRIETÁRIO (s):

Francisco (Chico Maratá)

LOCAL/ MUNICÍPIO:

Vila São Francisco Piriquito / Itaituba

COORDENADAS UTM SIRGAS 2000 (GPS):

E- 582947

N- 9497758 Fuso: 21S

DATA DA COLETA DAS INFORMAÇÕES:

28/10/2012

ESTADO ATUAL:

ativo

COTA DA BOCA (m):

30,00

PROFUNDIDADE (m):

5,10

TEMPO DE

FUNCIONAMENTO:

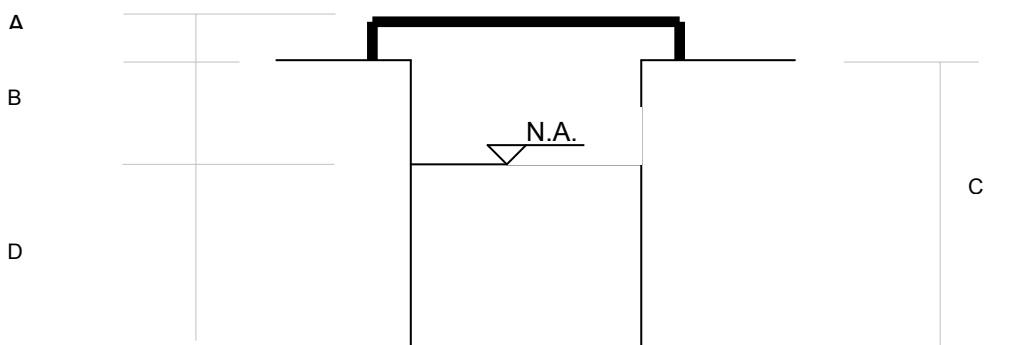
não informado

INFORMANTE (s):

Roberto Silva

USOS DA ÁGUA:

Abastecimento doméstico



(Esquema indicativo, sem escala)

A- Altura da proteção	0,45 m
B- Altura da boca do poço até o N.A.	3,10 m
C- Profundidade do poço	5,10 m
D = C-B - Altura da lâmina d' água	2,00 m

DESCRIÇÃO GERAL

INFORMAÇÕES ADICIONAIS:

Água boa, sem reclamação.

A cacimba abastece uma casa (no momento da visita estava alugada).

No momento a cacimba não estava sendo utilizada. Os moradores disseram que a água estava com ferrugem. Eles captam a água do rio através de bomba elétrica.

Possui uma caixa d'água de 500L.

Tem fossa séptica no sanitário e os resíduos sólidos são queimados no terreno.

CONFIABILIDADE DA INFORMAÇÃO: dados fornecidos pelo funcionário da Geosul

DOCUMENTAÇÃO FOTOGRÁFICA



Foto 25/27 – Cacimba da moradia do Sr. Francisco (Chico Maratá)



Foto 25/28 – Caixa d'água da moradia do Sr. Francisco (Chico Maratá)



Foto 25/29 – Local da fossa da residência do Sr. Francisco (Chico Maratá)



Foto 25/30 – Residência do Sr. Francisco (Chico Maratá)

CADASTRO DE CACIMBAS

FICHA TÉCNICA/ Nº DO POÇO CADASTRADO:

25 / CAC 24

PROPRIETÁRIO (s):

Sebastião Barbosa

LOCAL/ MUNICÍPIO:

Vila São Francisco Piriquito / Itaituba

COORDENADAS UTM SIRGAS 2000 (GPS):

E- 582904

N- 9497251 Fuso: 21S

DATA DA COLETA DAS INFORMAÇÕES:

28/10/2012

ESTADO ATUAL:

ativo

COTA DA BOCA (m):

31,00

PROFUNDIDADE (m):

5,90

TEMPO DE

FUNCIONAMENTO:

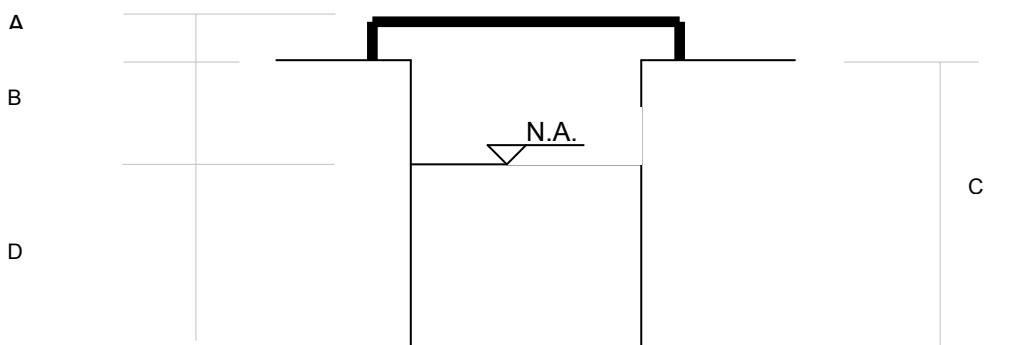
9 anos

INFORMANTE (s):

Sebastião Barbosa

USOS DA ÁGUA:

Abastecimento doméstico



(Esquema indicativo, sem escala)

A- Altura da proteção	0,40 m
B- Altura da boca do poço até o N.A.	5,70 m
C- Profundidade do poço	5,90 m
D = C-B - Altura da lâmina d' água	0,20 m

DESCRIÇÃO GERAL

INFORMAÇÕES ADICIONAIS:

Água boa, sem reclamação.

A cacimba abastece uma casa.

Possui uma caixa d'água de 500L.

Tratamento: cloração - orientação do agente da saúde.

No período da seca a cacimba fica com pouca água, porém não chega secar.

Tem fossa séptica no sanitário e os resíduos sólidos são queimados no terreno.

CONFIABILIDADE DA INFORMAÇÃO: dados fornecidos pelo morador e proprietário

DOCUMENTAÇÃO FOTOGRÁFICA



Foto 25/31 – Cacimba da residência do Sr. Sebastião Barbosa.



Foto 25/32 - Caixa d'água da residência do Sr. Sebastião Barbosa.



Foto 25/33 – Local da fossa da residência do Sr. Sebastião Barbosa.



Foto 25/34 – Moradia do Sr. Sebastião Barbosa.

CADASTRO DE CACIMBAS

FICHA TÉCNICA/ Nº DO POÇO CADASTRADO:

25 / CAC 25

PROPRIETÁRIO (s):

Sebastião Barbosa

LOCAL/ MUNICÍPIO:

Vila São Francisco Piriquito / Itaituba

COORDENADAS UTM SIRGAS 2000 (GPS):

E- 582821

N- 9497218 Fuso: 21S

DATA DA COLETA DAS INFORMAÇÕES:

28/10/2012

ESTADO ATUAL:

ativo

COTA DA BOCA (m):

26,00

PROFUNDIDADE (m):

1,90

TEMPO DE

FUNCIONAMENTO:

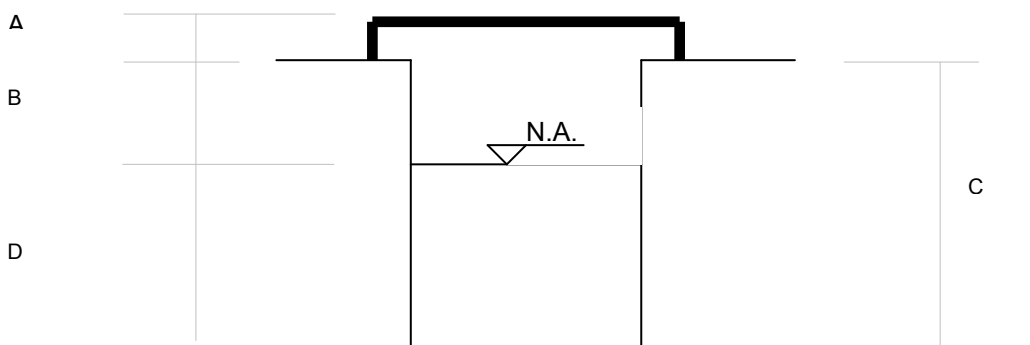
não informado

INFORMANTE (s):

Sebastião Barbosa

USOS DA ÁGUA:

Dessedentação animal



(Esquema indicativo, sem escala)

A- Altura da proteção	0,25 m
B- Altura da boca do poço até o N.A.	0,20 m
C- Profundidade do poço	1,90 m
D = C-B - Altura da lâmina d' água	1,70 m

DESCRIÇÃO GERAL

INFORMAÇÕES ADICIONAIS:

Cacimba para dessedentação animal.
No inverno a cacimba chega a transbordar.

CONFIABILIDADE DA INFORMAÇÃO: dados fornecidos pelo morador e proprietário

DOCUMENTAÇÃO FOTOGRÁFICA



Foto 25/35 – Cacimba para dessedentação animal.



Foto 25/36 – Detalhe da cacimba.

CADASTRO DE CACIMBAS

FICHA TÉCNICA/ Nº DO POÇO CADASTRADO:

25 / CAC 26

PROPRIETÁRIO (s):

João Lisboa (Seu Joãozinho)

LOCAL/ MUNICÍPIO:

Vila São Francisco Piriquito / Itaituba

COORDENADAS UTM SIRGAS 2000 (GPS):

E- 582958

N- 9497151 Fuso: 21S

DATA DA COLETA DAS INFORMAÇÕES:

28/10/2012

ESTADO ATUAL:

ativo

COTA DA BOCA (m):

30,00

PROFUNDIDADE (m):

7,30

TEMPO DE

FUNCIONAMENTO:

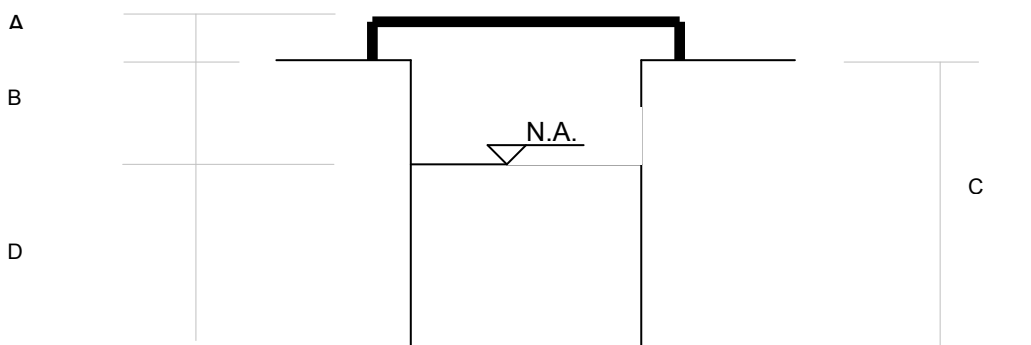
não informado

INFORMANTE (s):

Raimundo do Nascimento Oliveira

USOS DA ÁGUA:

Abastecimento doméstico



(Esquema indicativo, sem escala)

A- Altura da proteção	0,65 m
B- Altura da boca do poço até o N.A.	5,10 m
C- Profundidade do poço	7,30 m
D = C-B - Altura da lâmina d' água	2,20 m

DESCRIÇÃO GERAL

INFORMAÇÕES ADICIONAIS:

Água boa, sem reclamação.

A cacimba abastece uma casa (no momento da visita a casa estava alugada).

Possui uma caixa d'água de 500L.

Tem fossa séptica e os resíduos sólidos são queimados no terreno.

CONFIABILIDADE DA INFORMAÇÃO: dados fornecidos pelo funcionário da Rural Tech

DOCUMENTAÇÃO FOTOGRÁFICA



Foto 25/37 – Cacimba da moradia do Sr. João Lisboa (Seu Joãozinho)




Foto 25/38 – Caixa d'água.



Foto 25/39 – Local da fossa da residência do Seu Joãozinho

CADASTRO DE CACIMBAS

FICHA TÉCNICA/ Nº DO POÇO CADASTRADO:

25 / CAC 27

PROPRIETÁRIO (s):

Remi José Damasceno

LOCAL/ MUNICÍPIO:

Vila São Francisco Piriquito / Itaituba

COORDENADAS UTM SIRGAS 2000 (GPS):

E- 582596

N- 9496021 Fuso: 21S

DATA DA COLETA DAS INFORMAÇÕES:

28/10/2012

ESTADO ATUAL:

ativo

COTA DA BOCA (m):

29,00

PROFUNDIDADE (m):

7,50

TEMPO DE

FUNCIONAMENTO:

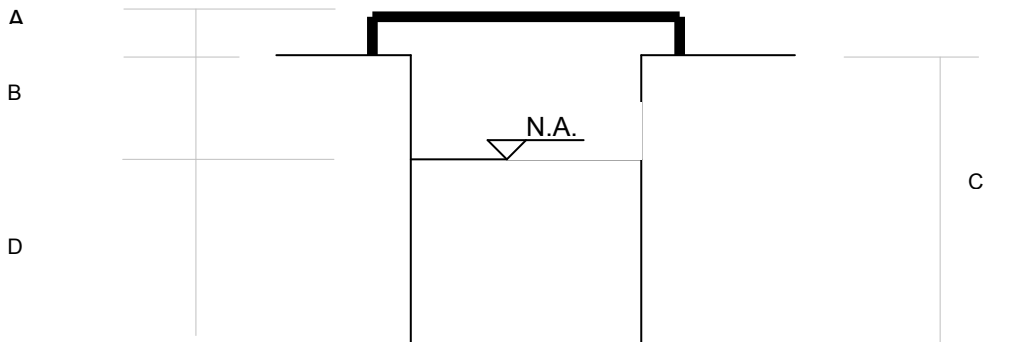
8 anos

INFORMANTE (s):

Remi José Damasceno

USOS DA ÁGUA:

Abastecimento doméstico



(Esquema indicativo, sem escala)

A- Altura da proteção	0,45 m
B- Altura da boca do poço até o N.A.	6,40 m
C- Profundidade do poço	7,50 m
D = C-B - Altura da lâmina d' água	1,10 m

DESCRIÇÃO GERAL

INFORMAÇÕES ADICIONAIS:

Água boa, sem reclamação.

A cacimba abastece uma casa.

Possui uma caixa d'água de 500L.

Tratamento: cloração - orientação do agente da saúde.

No período da seca a cacimba fica com pouca água, porém não chega secar.

No inverno o nível d'água da cacimba sobe bastante, na base de uns 5 metros.

Tem fossa séptica e os resíduos sólidos são queimados no terreno.

CONFIABILIDADE DA INFORMAÇÃO: dados fornecidos pelo morador e proprietário

DOCUMENTAÇÃO FOTOGRÁFICA



Foto 25/40 – Cacimba da residência do Sr. Remi José Damasceno



Foto 25/41 – Caixa d'água da residência do Sr. Remi José Damasceno



Foto 25/42 – Fossa da residência do Sr. Remi José Damasceno



Foto 25/43 – Residência do Sr. Remi José Damasceno

CADASTRO DE CACIMBAS

FICHA TÉCNICA/ Nº DO POÇO CADASTRADO:

25 / CAC 28

PROPRIETÁRIO (s):

Geraldo Adolfo Cassiano da Silva

LOCAL/ MUNICÍPIO:

Vila São Francisco Piriquito / Itaituba

COORDENADAS UTM SIRGAS 2000 (GPS):

E- 584709

N- 9500658 Fuso: 21S

DATA DA COLETA DAS INFORMAÇÕES:

28/10/2012

ESTADO ATUAL:

ativo

COTA DA BOCA (m):

32,00

PROFUNDIDADE (m):

12,60

TEMPO DE

FUNCIONAMENTO:

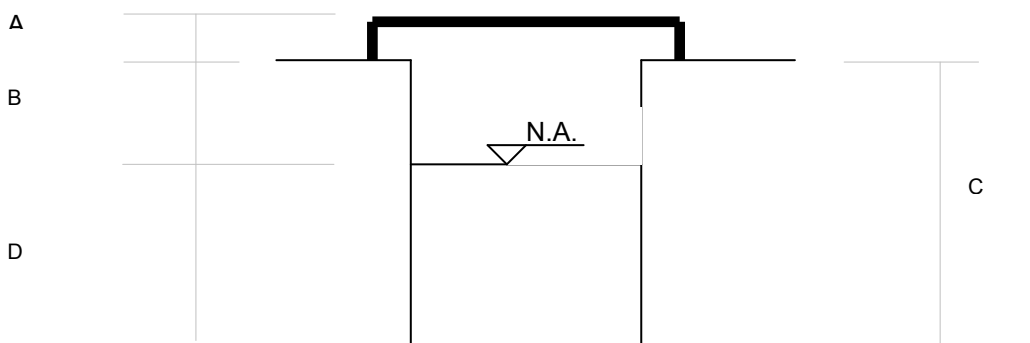
+ de 10 anos

INFORMANTE (s):

Geraldo Adolfo Cassiano da Silva

USOS DA ÁGUA:

Abastecimento doméstico



(Esquema indicativo, sem escala)

A- Altura da proteção	0,40 m
B- Altura da boca do poço até o N.A.	12,00 m
C- Profundidade do poço	12,60 m
D = C-B - Altura da lâmina d' água	0,60 m

DESCRIÇÃO GERAL

INFORMAÇÕES ADICIONAIS:

Água boa, sem reclamação.

A cacimba abastece uma casa.

Possui uma caixa d'água de 500L.

Tratamento: cloração - orientação do agente da saúde.

No inverno o nível da água sobe bastante.

Tem fossa negra no sanitário e os resíduos sólidos são queimados no terreno.

CONFIABILIDADE DA INFORMAÇÃO: dados fornecidos pelo morador e proprietário

DOCUMENTAÇÃO FOTOGRÁFICA



Foto 25/44 – Cacimba da moradia do Sr. Geraldo



Foto 25/45 – Caixa d'água da moradia do Sr. Geraldo



Foto 25/46 – Local da cacimba.

CADASTRO DE CACIMBAS

FICHA TÉCNICA/ Nº DO POÇO CADASTRADO:

25 / CAC 29

PROPRIETÁRIO (s):

José Francisco Filho

LOCAL/ MUNICÍPIO:

Vila São Francisco Piriquito / Itaituba

COORDENADAS UTM SIRGAS 2000 (GPS):

E- 586151

N- 9500831 Fuso: 21S

DATA DA COLETA DAS INFORMAÇÕES:

28/10/2012

ESTADO ATUAL:

ativo

COTA DA BOCA (m):

25,00

PROFUNDIDADE (m):

2,70

TEMPO DE

FUNCIONAMENTO:

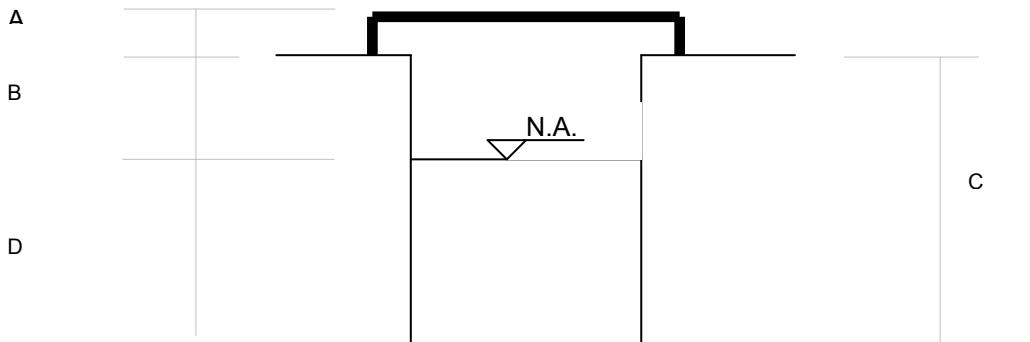
1 ano

INFORMANTE (s):

José Francisco Filho

USOS DA ÁGUA:

Abastecimento doméstico



(Esquema indicativo, sem escala)

A- Altura da proteção	0,20 m
B- Altura da boca do poço até o N.A.	2,20 m
C- Profundidade do poço	2,70 m
D = C-B - Altura da lâmina d' água	0,50 m

DESCRIÇÃO GERAL

INFORMAÇÕES ADICIONAIS:

Água boa, sem reclamação.

A cacimba abastece uma casa.

Possui uma caixa d'água de 500L.

Tratamento: cloração - orientação do agente da saúde.

Tem fossa negra no sanitário e os resíduos sólidos são queimados no terreno.

CONFIABILIDADE DA INFORMAÇÃO: dados fornecidos pelo morador e proprietário

DOCUMENTAÇÃO FOTOGRÁFICA



Foto 25/47 – Cacimba da moradia do Sr. José Francisco.



Foto 25/48 – Caixa d'água da moradia do Sr. José Francisco.



Foto 25/49 – Moradia do Sr. José Francisco.

CADASTRO DE CACIMBAS

FICHA TÉCNICA/ Nº DO POÇO CADASTRADO:

25 / CAC 30

PROPRIETÁRIO (s):

Raimundo Vieira da Silva

LOCAL/ MUNICÍPIO:

Vila São Francisco Piriquito / Itaituba

COORDENADAS UTM SIRGAS 2000 (GPS):

E- 586559

N- 9500852 Fuso: 21S

DATA DA COLETA DAS INFORMAÇÕES:

28/10/2012

ESTADO ATUAL:

ativo

COTA DA BOCA (m):

26,00

PROFUNDIDADE (m):

2,75

TEMPO DE

FUNCIONAMENTO:

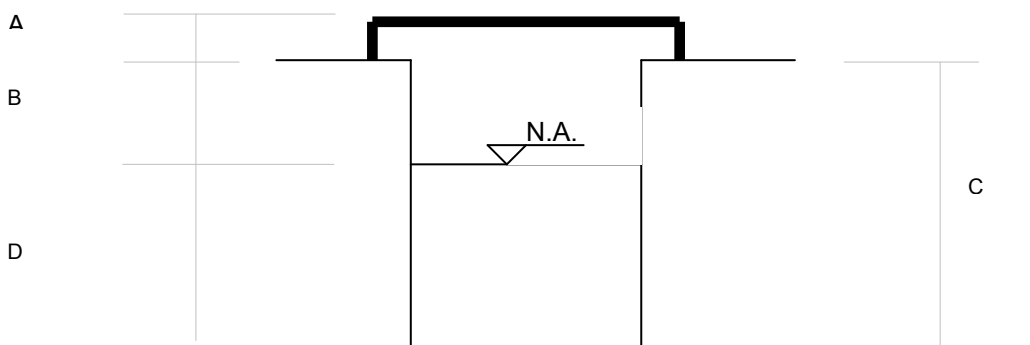
+ de 20 anos

INFORMANTE (s):

Raimundo Vieira da Silva

USOS DA ÁGUA:

Abastecimento doméstico



(Esquema indicativo, sem escala)

A- Altura da proteção	0,15 m
B- Altura da boca do poço até o N.A.	1,75 m
C- Profundidade do poço	2,75 m
D = C-B - Altura da lâmina d' água	1,00 m

DESCRIÇÃO GERAL

INFORMAÇÕES ADICIONAIS:

Água boa, sem reclamação.

A cacimba abastece uma casa.

Tratamento: cloração - orientação do agente da saúde.

Não possui caixa d'água, tampouco bomba elétrica.

Tem fossa negra e os resíduos sólidos são queimados no terreno.

CONFIABILIDADE DA INFORMAÇÃO: dados fornecidos pelo morador e proprietário.

DOCUMENTAÇÃO FOTOGRÁFICA



Foto 25/50 – Cacimba da moradia do Sr. Raimundo



Foto 25/51 – Detalhe da cacimba da moradia do Sr. Raimundo

FICHA TÉCNICA 26

CAPTAÇÃO DA ÁGUA SUPERFICIAL

FICHA TÉCNICA

26

PROPRIETÁRIO (s):

Domingo Rodrigues Oliveira da Silva

LOCAL/ MUNICÍPIO:

Lorena/ Itaituba

COORDENADAS UTM SIRGAS 2000 (GPS):

E-0550392

N-9479332 Fuso: 21S

INFORMANTE:

Dona Maria

Conceição Rodrigues

Oliveira da Silva

DATA DA COLETA DAS

INFORMAÇÕES:

25/10/2012

USO DA CAPTAÇÃO:

Abastecimento doméstico

ESTADO ATUAL:

Uso da água do rio Tapajós

COTA (m):

34

DESCRIÇÃO GERAL

INFORMAÇÕES ADICIONAIS:

Abastecimento de três casas com duas famílias residindo

Não possui poço/ cacimba.

Não tem caixa d'água.

Usam a água do rio para beber, tomar banho, lavar louça e roupa.

Não tem bomba elétrica e carregam a água em balde/ lata.

Tem fossa negra e os resíduos sólidos são queimados no terreno.

CONFIABILIDADE DA INFORMAÇÃO: dados fornecidos pela mãe do proprietário e moradora.

DOCUMENTAÇÃO FOTOGRÁFICA



Foto 26/01 – Moradia do Sr. Domingo Rodrigues

FICHA TÉCNICA 27

CAPTAÇÃO DA ÁGUA SUPERFICIAL

FICHA TÉCNICA

27

PROPRIETÁRIO (s):

Félix Carvalho da Silva

LOCAL/ MUNICÍPIO:

Bonfim / Itaituba

COORDENADAS UTM SIRGAS 2000 (GPS):

E-0547196

N-9479250 Fuso: 21S

INFORMANTE:

Luiz Gonzaga Pereira

DATA DA COLETA DAS

INFORMAÇÕES:

25/10/2012

USO DA CAPTAÇÃO:

Abastecimento doméstico

ESTADO ATUAL:

Uso da água do rio Tapajós

COTA (m):

37

DESCRIÇÃO GERAL

INFORMAÇÕES ADICIONAIS:

Abastecimento de duas casas com duas famílias.

Não possui poço/ cacimba.

Não tem caixa d'água.

Utilizam a água do rio para tomar banho, lavagem de utensílios domésticos e roupa.

Não tem bomba elétrica e carregam a água em balde/ lata.

Os moradores buscam a água para consumo em um igarapé próximo a nucleação.

Tem fossa negra nos sanitários e os resíduos sólidos são queimados no terreno.

CONFIABILIDADE DA INFORMAÇÃO: dados fornecidos pelo filho do proprietário e morador.

DOCUMENTAÇÃO FOTOGRÁFICA



Foto 27/01 – Moradia de Félix Carvalho na nucleação de Bonfim.



Foto 27/02 – Carne de sol de anta exposta no terreno.

FICHA TÉCNICA 28

CAPTAÇÃO DA ÁGUA SUPERFICIAL

FICHA TÉCNICA

28

PROPRIETÁRIO (s):

Lázaro Lago da Silva

LOCAL/ MUNICÍPIO:

Guabiraba / Itaituba

COORDENADAS UTM SIRGAS

2000 (GPS):

E- 0537926

N- 9474994 Fuso: 21S

INFORMANTE:

Lazeilson Lago da Silva

DATA DA COLETA DAS

INFORMAÇÕES:

25/10/2012

USO DA CAPTAÇÃO:

Abastecimento doméstico

ESTADO ATUAL:

Uso da água do rio Tapajós

COTA (m):

39

DESCRIÇÃO GERAL

INFORMAÇÕES ADICIONAIS:

Abastecimento de duas casas, duas famílias residindo (Seu Lázaro + 9 filhos).

Não possui poço/ cacimba.

Não tem caixa d'água.

Usam a água do rio para beber, tomar banho, lavar louça e roupa. Não tem bomba elétrica e carregam a água em baldes e latas.

Tem fossa negra e os resíduos sólidos são queimados no terreno.

Nesta comunidade tem um cemitério antigo com duas sepulturas isoladas e duas dentro de uma capela. Os antigos contam que há muitos anos atrás um senhor chamado João Guabiraba faleceu e foi considerado santo. Hoje em dia na capela onde ele foi sepultado recebe as pessoas quem vem pagar promessa, acendem velas e rezam pelo santo. O local é conhecido como "santuário".

CONFIABILIDADE DA INFORMAÇÃO: dados fornecidos pelo morador e filho do proprietário.

DOCUMENTAÇÃO FOTOGRÁFICA



Foto 28/01 – Cemitério do Guabiraba



Foto 28/02 – Algumas sepulturas no Cemitério do Guabiraba



Foto 28/03 – Capela do cemitério



Foto 28/04 – Sepultura no interior da capela.

FICHA TÉCNICA 29

CADASTRO DE CACIMBAS

FICHA TÉCNICA/ Nº DO POÇO CADASTRADO:

29 / CAC 04

PROPRIETÁRIO (s):

Ivo Lubrinna de Castro

LOCAL/ MUNICÍPIO:

Boca do Rato / Itaituba

COORDENADAS UTM SIRGAS 2000 (GPS):

E-0502066

N- 9414243 Fuso: 21S

DATA DA COLETA DAS INFORMAÇÕES:

24/10/2012

ESTADO ATUAL:

Ativo

COTA DA BOCA (m):

46

PROFUNDIDADE (m):

4,5

TEMPO DE

FUNCIONAMENTO:

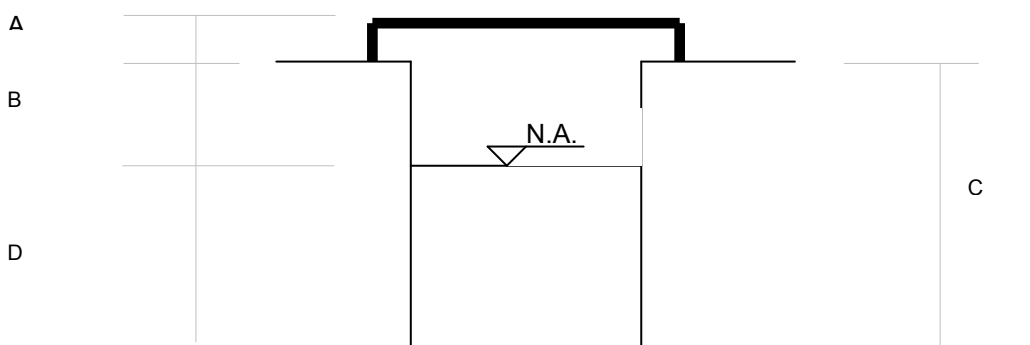
+ de 30 anos

INFORMANTE (s):

Sr. Antonio Gonçalves (resp. pelo comércio)

USOS DA ÁGUA:

Abastecimento doméstico



(Esquema indicativo, sem escala)

A- Altura da proteção	0,10 m
B- Altura da boca do poço até o N.A.	4,20 m
C- Profundidade do poço	4,50 m
D = C-B - Altura da lâmina d' água	0,30 m

DESCRIÇÃO GERAL

INFORMAÇÕES ADICIONAIS:

Água boa, sem reclamação.

A cacimba abastece uma casa, um comércio e um local para pernoite.

Tratamento: utiliza água sanitária na limpeza do poço.

Possui uma caixa d'água de 500L.

No inverno, quando o rio enche muito, a cacimba chega a transbordar, entretanto na seca o nível d'água fica muito baixo.

Tem fossa séptica e os resíduos sólidos são queimados no terreno.

CONFIABILIDADE DA INFORMAÇÃO: dados fornecidos pelo morador e responsável pelo comércio

DOCUMENTAÇÃO FOTOGRÁFICA



Foto 29/01 – Cacimba na nucleação Boca do Rato.



Foto 29/02 – Local da fossa séptica.



Foto 29/03 – Moradia na nucleação Boca do Rato.

FICHA TÉCNICA 30

CADASTRO DE CACIMBAS

FICHA TÉCNICA/ Nº DO POÇO CADASTRADO: 30 / CAC 62	PROPRIETÁRIO (s): Ivo Lubrinna de Castro
---	---

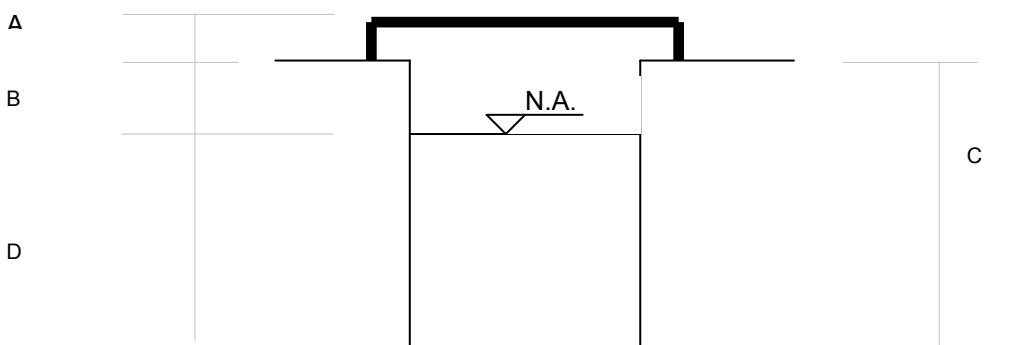
LOCAL/ MUNICÍPIO: Sede do Garimpo de Ouro do Piririma – rio do Rato
--

COORDENADAS UTM SIRGAS 2000 (GPS): E-0516178 N- 9395229 Fuso: 21S	DATA DA COLETA DAS INFORMAÇÕES: 26/10/2012
---	---

ESTADO ATUAL: Ativo	COTA DA BOCA (m): 62	PROFUNDIDADE (m): 8,00	TEMPO DE FUNCIONAMENTO:
------------------------	-------------------------	---------------------------	-------------------------

INFORMANTE (s): Orival Padilha de Oliveira “Tucano”
--

USOS DA ÁGUA: Abastecimento e uso humano



(Esquema indicativo, sem escala)

A- Altura da proteção	0 m
B- Altura da boca do poço até o N.A.	6,0 m
C- Profundidade do poço	8,0 m
D = C-B - Altura da lâmina d' água	2,0 m

DESCRIÇÃO GERAL

INFORMAÇÕES ADICIONAIS:

Cacimba desenvolvida em material aluvionar. No período de chuva a altura da lâmina d'água alcança até 6,0m. Cacimba situada na sede do Garimpo Piririma.

CONFIABILIDADE DA INFORMAÇÃO: Informação confiável

FICHA TÉCNICA 31

CADASTRO DE CACIMBAS

FICHA TÉCNICA/ N° DO POÇO CADASTRADO:

31 / CAC 63

PROPRIETÁRIO (s):

Cláudio da Silva Lopes

LOCAL/ MUNICÍPIO:

Sede do Garimpo João Leite – rio do Rato

COORDENADAS UTM SIRGAS 2000 (GPS):

E-514738

N- 9396757 Fuso: 21S

DATA DA COLETA DAS INFORMAÇÕES:

26/10/2012

ESTADO ATUAL:

Ativo

COTA DA BOCA (m):

71

PROFUNDIDADE (m):

7,00

TEMPO DE

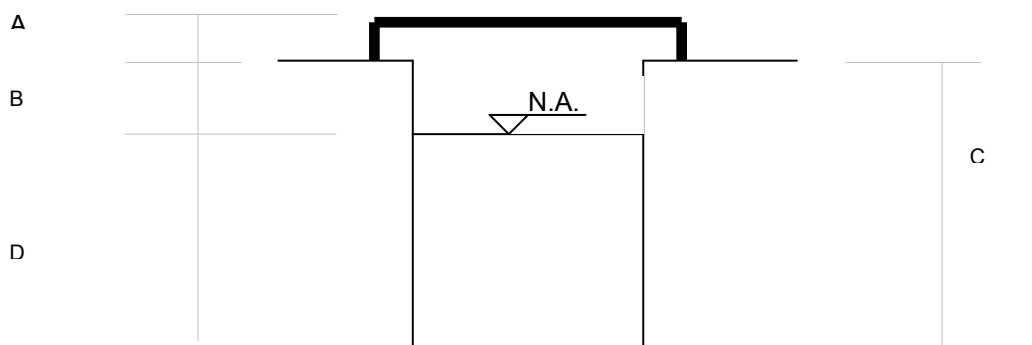
FUNCIONAMENTO:

INFORMANTE (s):

Cláudio da Silva Lopes

USOS DA ÁGUA:

Abastecimento e uso humano



(Esquema indicativo, sem escala)

A- Altura da proteção	0 m
B- Altura da boca do poço até o N.A.	6,0 m
C- Profundidade do poço	7,0 m
D = C-B - Altura da lâmina d' água	1,0 m

DESCRIÇÃO GERAL

INFORMAÇÕES ADICIONAIS:

Cacimba desenvolvida em material aluvionar. No período de chuvas a altura da lâmina d'água chega a alcançar aproximadamente 6,5m. Na referida Vila do garimpo existem mais 6 poços em situação de similaridade.

CONFIABILIDADE DA INFORMAÇÃO: Informação confiável

DOCUMENTAÇÃO FOTOGRÁFICA



Foto 31/01 - Cacimba no garimpo João Leite

FICHA TÉCNICA 32

CADASTRO DE CACIMBAS

FICHA TÉCNICA/ N° DO POÇO CADASTRADO:

32 / CAC 64

PROPRIETÁRIO (s):

Sem informação

LOCAL/ MUNICÍPIO:

Igarapé São João – Garimpo de Diamante Chapéu do Sol

COORDENADAS UTM SIRGAS 2000 (GPS):

E-535565

N- 9461841 Fuso: 21S

DATA DA COLETA DAS INFORMAÇÕES:

27/10/2012

ESTADO ATUAL:

Ativo

COTA DA BOCA (m):

PROFUNDIDADE (m):

5,00

TEMPO DE

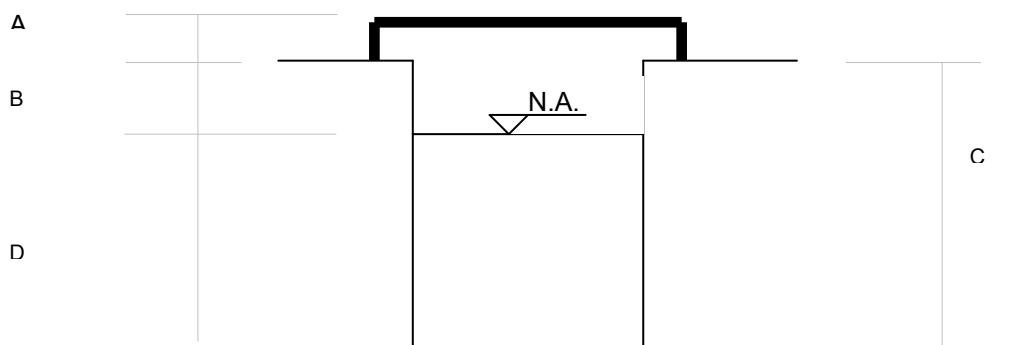
FUNCIONAMENTO:

INFORMANTE (s):

Sra. Socorro (Cozinheira do Garimpo)

USOS DA ÁGUA:

Abastecimento e uso humano



(Esquema indicativo, sem escala)

A- Altura da proteção	0 m
B- Altura da boca do poço até o N.A.	2,0 m
C- Profundidade do poço	5,0 m
D = C-B - Altura da lâmina d' água	3,0 m

DESCRIÇÃO GERAL

INFORMAÇÕES ADICIONAIS:

Cacimba desenvolvida em material aluvionar.

CONFIABILIDADE DA INFORMAÇÃO: Informação a ser considerada com ressalva

DOCUMENTAÇÃO FOTOGRÁFICA



Foto 32/01 - Cacimba no garimpo Chapéu do Sol

FICHA TÉCNICA 33

CADASTRO DE CACIMBAS

FICHA TÉCNICA/ Nº DO POÇO CADASTRADO:

33 / CAC 51

PROPRIETÁRIO (s):

Maria das Graças Muniz Brito

LOCAL/ MUNICÍPIO:

Nova Esperança/ Itaituba

COORDENADAS UTM SIRGAS 2000 (GPS):

E-0597708

N- 9469781 Fuso: 21S

DATA DA COLETA DAS INFORMAÇÕES:

29/10/2012

ESTADO ATUAL:

ativo

COTA DA BOCA (m):

155

PROFUNDIDADE (m):

não medido

TEMPO DE

FUNCIONAMENTO:

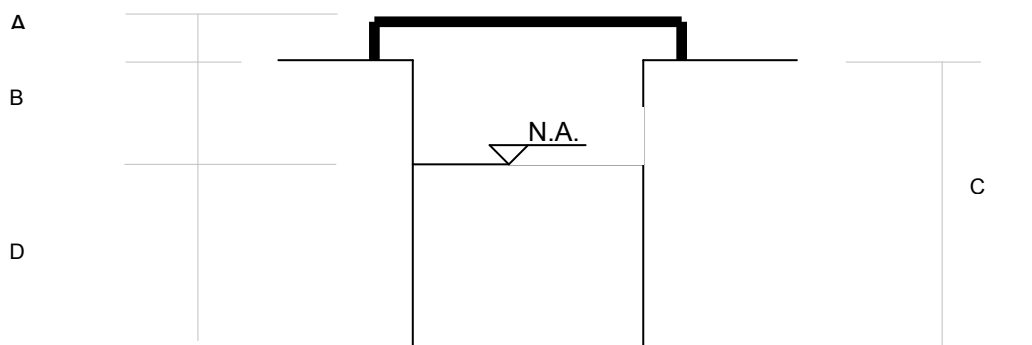
não informado

INFORMANTE (s):

Maria das Graças Muniz Brito

USOS DA ÁGUA:

Abastecimento doméstico



(Esquema indicativo, sem escala)

A- Altura da proteção	m
B- Altura da boca do poço até o N.A.	m
C- Profundidade do poço	m
D = C-B - Altura da lâmina d' água	m

DESCRIÇÃO GERAL

INFORMAÇÕES ADICIONAIS:

Água boa, sem reclamação

A cacimba abastece uma casa

Possui uma caixa d' água

Tem fossa séptica.

Os resíduos sólidos são queimados no terreno

A moradora não deixou fazer a medição do nível da água na cacimba, pois a tampa da cacimba estava quebrada.

CONFIABILIDADE DA INFORMAÇÃO: dados fornecidos pela moradora e proprietária.

DOCUMENTAÇÃO FOTOGRÁFICA



Foto 33/01 – Cacimba da moradia de Dona Maria das Graças.




Foto 33/02 – Caixa d'água da moradia de Dona Maria das Graças.

CADASTRO DE CACIMBAS

FICHA TÉCNICA/ Nº DO POÇO CADASTRADO:

33 / CAC 52

PROPRIETÁRIO (s):

Claudemir Mendes da Silva

LOCAL/ MUNICÍPIO:

Nova Esperança/ Itaituba

COORDENADAS UTM SIRGAS 2000 (GPS):

E-0597738

N- 9469524 Fuso: 21S

DATA DA COLETA DAS INFORMAÇÕES:

29/10/2012

ESTADO

ATUAL:

ativo

COTA DA BOCA (m):

152

PROFUNDIDADE (m):

14,50

TEMPO DE

FUNCIONAMENTO:

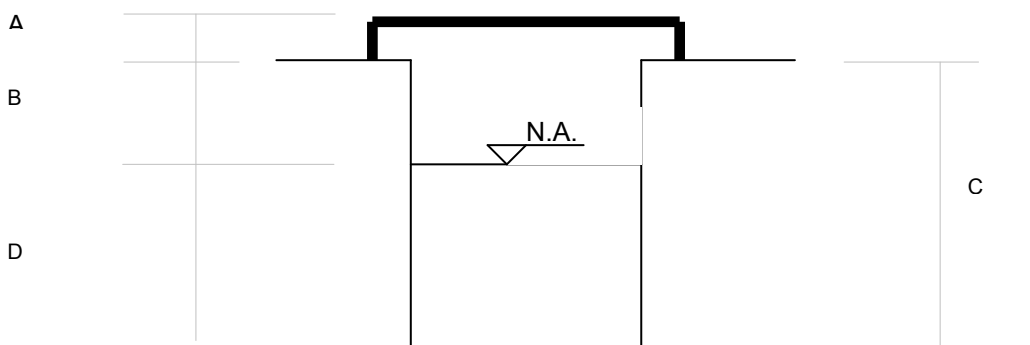
Não informado

INFORMANTE (s):

Claudemir Mendes da Silva (Seu Nê)

USOS DA ÁGUA:

Abastecimento doméstico



(Esquema indicativo, sem escala)

A- Altura da proteção	0,60 m
B- Altura da boca do poço até o N.A.	13,00 m
C- Profundidade do poço	14,50 m
D = C-B - Altura da lâmina d' água	1,50 m

DESCRIÇÃO GERAL

INFORMAÇÕES ADICIONAIS:

Água boa, sem reclamação.

A cacimba abastece 01 casa

01 caixa d' água de 500L.

Tem fossa séptica.

Os resíduos sólidos são queimados no terreno.

No inverno o nível da água da cacimba sobe bastante, de 3 a 4 metros.

CONFIABILIDADE DA INFORMAÇÃO: dados fornecidos pelo morador e proprietário.

DOCUMENTAÇÃO FOTOGRÁFICA



Foto 33/03 – Cacimba na residência do Sr. Claudemir.

CADASTRO DE CACIMBAS

FICHA TÉCNICA/ Nº DO POÇO CADASTRADO:

33 / CAC 53

PROPRIETÁRIO (s):

Cacimbão 1

LOCAL/ MUNICÍPIO:

Nova Esperança/ Itaituba

COORDENADAS UTM SIRGAS 2000 (GPS):

E-0597657

N- 9469535 Fuso: 21S

DATA DA COLETA DAS INFORMAÇÕES:

29/10/2012

ESTADO

ATUAL:

ativo

COTA DA BOCA (m):

148,00

PROFUNDIDADE (m):

3,00

TEMPO DE

FUNCIONAMENTO:

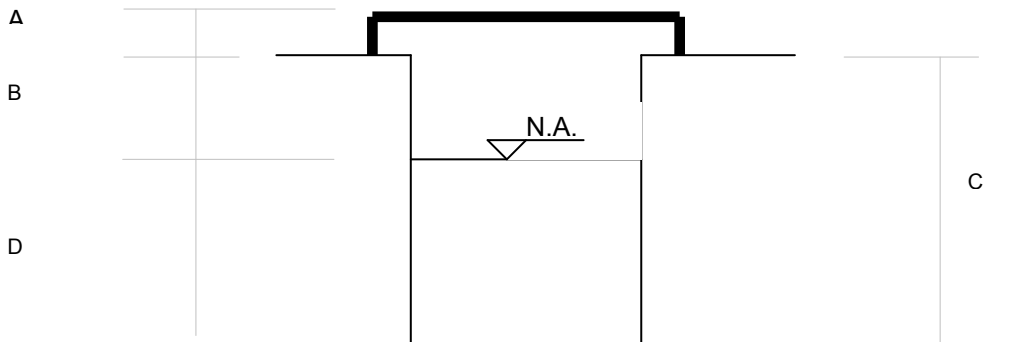
7 anos

INFORMANTE (s):

Claudemir Mendes da Silva (Seu Ne)

USOS DA ÁGUA:

Abastecimento doméstico



(Esquema indicativo, sem escala)

A- Altura da proteção	0,25 m
B- Altura da boca do poço até o N.A.	2,40 m
C- Profundidade do poço	0,60 m
D = C-B - Altura da lâmina d' água	3,00 m

DESCRIÇÃO GERAL

INFORMAÇÕES ADICIONAIS:

Água boa, sem reclamação.

Cacimba construída para abastecer toda a comunidade Nova Esperança (aproximadamente 160 casas).

A água é armazenada em 01 caixa d'água de 10.000L que distribui para as casas.

Os moradores construíram a cacimba e a prefeitura instalou a bomba elétrica.

O Seu Nê (Claudemir Silva) é o responsável pela manutenção do cacimbão.

CONFIABILIDADE DA INFORMAÇÃO: dados fornecidos pelo responsável pelo cacimbão.

DOCUMENTAÇÃO FOTOGRÁFICA



Foto 33/04 – Local onde se encontra a cacimba na nucleação Nova Esperança



Foto 33/05 – Detalhe da cacimba na nucleação Nova Esperança

CADASTRO DE CACIMBAS

FICHA TÉCNICA/ Nº DO POÇO CADASTRADO:

33 / CAC 54

PROPRIETÁRIO (s):

Cacimbão 2

LOCAL/ MUNICÍPIO:

Nova Esperança/ Itaituba

COORDENADAS UTM SIRGAS 2000 (GPS):

E-0597668

N- 9469423 Fuso: 21S

DATA DA COLETA DAS INFORMAÇÕES:

29/10/2012

ESTADO
ATUAL:

ativo

COTA DA BOCA (m):

144

PROFUNDIDADE (m):

2,70

TEMPO DE

FUNCIONAMENTO:

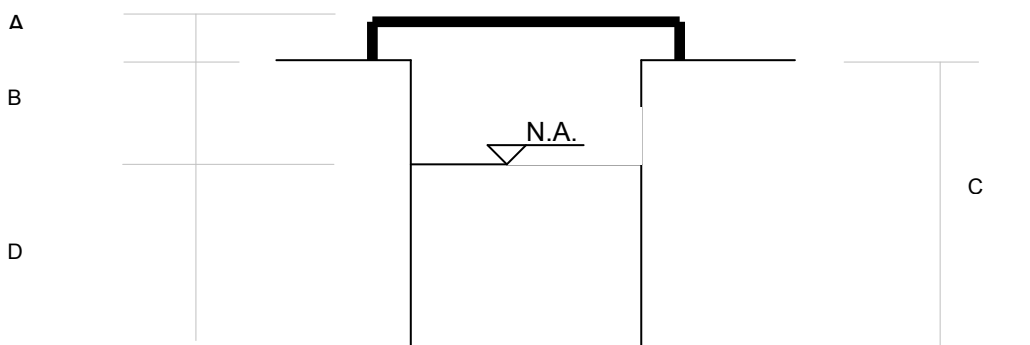
3 anos

INFORMANTE (s):

Claudemir Mendes da Silva (Seu Ne)

USOS DA ÁGUA:

Abastecimento doméstico



(Esquema indicativo, sem escala)

A- Altura da proteção	0,20 m
B- Altura da boca do poço até o N.A.	1,40 m
C- Profundidade do poço	2,70 m
D = C-B - Altura da lâmina d' água	1,30 m

DESCRIÇÃO GERAL

INFORMAÇÕES ADICIONAIS:

Água boa, sem reclamação.

Cacimba construída para complementar a CAC53 (Cacimbão 1). Uma bomba elétrica joga a água no cacimbão 1 e depois para a caixa d'água de 10.000L.

CONFIABILIDADE DA INFORMAÇÃO: dados fornecidos pelo responsável pelo cacimbão.

DOCUMENTAÇÃO FOTOGRÁFICA



Foto 33/06 – Caixa d'água na nucleação Nova Esperança.



Foto 33/07 - Detalhe da cacimba na nucleação Nova Esperança.

FICHA TÉCNICA 34

CADASTRO DE POÇOS TUBULARES PROFUNDOSFICHA TÉCNICA/ TIPO DO POÇO/ Nº CADASTRO:
34 / PTP 02PROPRIETÁRIO (s):
Dorinaldo Moura da Silva - Posto de Combustível DadoLOCAL/ MUNICÍPIO:
Sede municipal / TrairãoCOORDENADAS UTM SIRGAS 2000 (GPS):
E-0611985
N-9480961 Fuso: 21SINFORMANTE:
Oeder Pedroso de MoraesDATA DA COLETA DAS INFORMAÇÕES:
29/10/2012USO DA CAPTAÇÃO:
Abastecimento comercialESTADO ATUAL:
AtivoCOTA DA BOCA (m):
131PROFUNDIDADE (m):
126

NÍVEL ESTÁTICO INFORMADO (m):

NÍVEL ESTÁTICO MEDIDO (m):

NÍVEL DINÂMICO (m):

REBAIXAMENTO (m):

VAZÃO INFORMADA/ ESTIMADA:

3,5 m³/h 3.500 l/h

VAZÃO MÉDIA DO PROJETO (TESTE):

_____ m³/h
_____ l/hANO PERFURAÇÃO:
+ de 10 anos

VAZÃO ATUAL UTILIZADA:

_____ m³/h _____ l/hVAZÃO ESPECÍFICA (m³/h/m):

PARÂMETROS DA QUALIDADE DA ÁGUA:

DATA DA ANÁLISE: ____/____/____

NK TOTAL (mg/l): _____

FERRO (mg/l): _____

N AMONICAL (mg/l): _____

MANGANÊS (mg/l): _____

COLIFECAL (NMP/ 100 mg): _____

DUREZA (mg/l): _____

COLITOTAL (NMP/ 100 mg): _____

DESCRIÇÃO GERAL

INFORMAÇÕES ADICIONAIS/ UNIDADES GEOLÓGICAS/ PARÂMETROS TÉCNICOS (DIÂMETRO, REVESTIMENTO, DIÂMETRO DO REVESTIMENTO, FILTRO) / RESULTADOS ANÁLISES/ UTILIZAÇÃO ÁGUA/ TRATAMENTO, PROTEÇÃO SANITÁRIA DO POÇO/ ETC.:

Água boa, sem reclamação.

Abastece um posto de combustível, um restaurante, duas casas e um lava-rápido.

Possui uma caixa d'água de 7000L.

CONFIABILIDADE DA INFORMAÇÃO: dados fornecidos pelo gerente do posto.

DOCUMENTAÇÃO FOTOGRÁFICA



Foto 34/01 - Poço tubular profundo no posto de combustível Dado.

CADASTRO DE POÇOS TUBULARES PROFUNDOS

FICHA TÉCNICA/ TIPO DO POÇO/ Nº CADASTRO: 34 / PTP 03	PROPRIETÁRIO (s): Escola Everaldo Martins
---	--

LOCAL/ MUNICÍPIO: Sede Municipal / Trairão

COORDENADAS UTM SIRGAS 2000 (GPS): E-0611130 N-9480530 Fuso: 21S	INFORMANTE: Airton Luiz C. Basegio	DATA DA COLETA DAS INFORMAÇÕES: 29/10/2012
---	---------------------------------------	--

USO DA CAPTAÇÃO: Abastecimento doméstico

ESTADO ATUAL: Ativo	COTA DA BOCA (m): 143	PROFUNDIDADE (m): 86
------------------------	--------------------------	-------------------------

NÍVEL ESTÁTICO INFORMADO (m):	NÍVEL ESTÁTICO MEDIDO (m):	NÍVEL DINÂMICO (m):	REBAIXAMENTO (m):
----------------------------------	-------------------------------	---------------------	-------------------

VAZÃO INFORMADA/ ESTIMADA: 35 m ³ /h 35.000 l/h	VAZÃO MÉDIA DO PROJETO (TESTE): _____ m ³ /h _____ l/h	ANO PERFURAÇÃO: 2003/2004
--	--	------------------------------

VAZÃO ATUAL UTILIZADA: _____ m ³ /h _____ l/h	VAZÃO ESPECÍFICA (m ³ /h/m):
---	---

PARÂMETROS DA QUALIDADE DA ÁGUA:	DATA DA ANÁLISE: ____/____/____
NK TOTAL (mg/l): _____	FERRO (mg/l): _____
N AMONICAL (mg/l): _____	MANGANÊS (mg/l): _____
COLIFECAL (NMP/ 100 mg): _____	DUREZA (mg/l): _____
COLITOTAL (NMP/ 100 mg): _____	

DESCRIÇÃO GERAL
INFORMAÇÕES ADICIONAIS/ UNIDADES GEOLÓGICAS/ PARÂMETROS TÉCNICOS (DIÂMETRO, REVESTIMENTO, DIÂMETRO DO REVESTIMENTO, FILTRO) / RESULTADOS ANÁLISES/ UTILIZAÇÃO ÁGUA/ TRATAMENTO, PROTEÇÃO SANITÁRIA DO POÇO/ ETC.:
Água boa, sem reclamação
Abastece uma escola
Possui uma caixa d'água de 1000L

CONFIABILIDADE DA INFORMAÇÃO: dados fornecidos pelo funcionário da escola e coordenador da cartilha de "Subsídios para agenda 21 Local" em 2008.
--

DOCUMENTAÇÃO FOTOGRÁFICA



Foto 34/02 - Poço tubular profundo da Escola Everaldo Martins



Foto 34/03 – Detalhe do poço tubular profundo da Escola Everaldo Martins

CADASTRO DE POÇOS TUBULARES PROFUNDOSFICHA TÉCNICA/ TIPO DO POÇO/ Nº CADASTRO:
34 / PTP 04

PROPRIETÁRIO (s):

Manuel João Leal – Posto de Combustível
LealLOCAL/ MUNICÍPIO:
Sede Municipal / TrairãoCOORDENADAS UTM SIRGAS
2000 (GPS):
E-0611485
N-9480279 Fuso: 21SINFORMANTE:
Cláudia Maria Costa LealDATA DA COLETA DAS
INFORMAÇÕES:
29/10/2012USO DA CAPTAÇÃO:
Abastecimento domésticoESTADO ATUAL:
AtivoCOTA DA BOCA (m):
137PROFUNDIDADE (m):
106NÍVEL ESTÁTICO
INFORMADO (m):
15NÍVEL ESTÁTICO
MEDIDO (m):NÍVEL DINÂMICO
(m):
90

REBAIXAMENTO (m):

VAZÃO INFORMADA/
ESTIMADA:
20 m³/h 20.000 l/hVAZÃO MÉDIA DO PROJETO
(TESTE):
_____ m³/h
_____ l/hANO PERFURAÇÃO:
2001 - EngapoçosVAZÃO ATUAL UTILIZADA:
_____ m³/h _____ l/hVAZÃO ESPECÍFICA (m³/h/m):

PARÂMETROS DA QUALIDADE DA ÁGUA:

DATA DA ANÁLISE: ____/____/____

NK TOTAL (mg/l): _____

FERRO (mg/l): _____

N AMONICAL (mg/l): _____

MANGANÊS (mg/l): _____

COLIFECAL (NMP/ 100 mg): _____

DUREZA (mg/l): _____

COLITOTAL (NMP/ 100 mg): _____

DESCRIÇÃO GERALINFORMAÇÕES ADICIONAIS/ UNIDADES GEOLÓGICAS/ PARÂMETROS TÉCNICOS
(DIÂMETRO, REVESTIMENTO, DIÂMETRO DO REVESTIMENTO, FILTRO) / RESULTADOS
ANÁLISES/ UTILIZAÇÃO ÁGUA/ TRATAMENTO, PROTEÇÃO SANITÁRIA DO POÇO/ ETC.:

Água boa, sem reclamação

Abastece um posto de combustível, três casas, um hotel, uma lanchonete, um comercio.

Várias casas buscam a água deste PTP para beber. A proprietária disse que a água é mineral

Possui uma caixa d'água de 1000L

CONFIABILIDADE DA INFORMAÇÃO: dados fornecidos pela esposa do proprietário e
administradora do posto.

DOCUMENTAÇÃO FOTOGRÁFICA



Foto 34/04 – Poço tubular profundo do posto de combustível Leal

CADASTRO DE POÇOS TUBULARES PROFUNDOS

FICHA TÉCNICA/ TIPO DO POÇO/ Nº CADASTRO:

34 / PTP 05

PROPRIETÁRIO (s):

Hospital Municipal

LOCAL/ MUNICÍPIO:

Sede Municipal / Trairão

COORDENADAS UTM SIRGAS 2000 (GPS):

E-0611910

N-9479686 Fuso: 21S

INFORMANTE:

Lucimar Monteiro da Silva

Airton Luiz C. Basegio

DATA DA COLETA DAS

INFORMAÇÕES:

29/10/2012

USO DA CAPTAÇÃO:

Abastecimento doméstico

ESTADO ATUAL:

Ativo

COTA DA BOCA (m):

169

PROFUNDIDADE (m):

82

NÍVEL ESTÁTICO

INFORMADO (m):

NÍVEL ESTÁTICO

MEDIDO (m):

NÍVEL DINÂMICO (m):

REBAIXAMENTO (m):

VAZÃO INFORMADA/
ESTIMADA:30 m³/h 30.000 l/hVAZÃO MÉDIA DO PROJETO
(TESTE):_____ m³/h
_____ l/h

ANO PERFURAÇÃO:

2000

VAZÃO ATUAL UTILIZADA:

_____ m³/h _____ l/hVAZÃO ESPECÍFICA (m³/h/m):

PARÂMETROS DA QUALIDADE DA ÁGUA:

DATA DA ANÁLISE: ____/____/____

NK TOTAL (mg/l): _____

FERRO (mg/l): _____

N AMONICAL (mg/l): _____

MANGANÊS (mg/l): _____

COLIFECAL (NMP/ 100 mg): _____

DUREZA (mg/l): _____

COLITOTAL (NMP/ 100 mg): _____

DESCRIÇÃO GERAL

INFORMAÇÕES ADICIONAIS/ UNIDADES GEOLÓGICAS/ PARÂMETROS TÉCNICOS (DIÂMETRO, REVESTIMENTO, DIÂMETRO DO REVESTIMENTO, FILTRO) / RESULTADOS ANÁLISES/ UTILIZAÇÃO ÁGUA/ TRATAMENTO, PROTEÇÃO SANITÁRIA DO POÇO/ ETC.:

Água boa, sem reclamação.

Abastece um hospital

Possui uma caixa d'água de 15.000L.

CONFIABILIDADE DA INFORMAÇÃO: dados fornecidos pela enfermeira e pelo coordenador da cartilha de "Subsídios para agenda 21 Local" em 2008.

DOCUMENTAÇÃO FOTOGRÁFICA



Foto 34/05 – Poço tubular profundo do Hospital Municipal.



Foto 34/06 – Caixa d'água de 15.000L do Hospital Municipal.

CADASTRO DE POÇOS TUBULARES PROFUNDOS

FICHA TÉCNICA/ TIPO DO POÇO/ Nº CADASTRO: 34 / PTP 06	PROPRIETÁRIO (s): Escola Instituto de Educação
---	---

LOCAL/ MUNICÍPIO: Sede Municipal / Trairão

COORDENADAS UTM SIRGAS 2000 (GPS): E-0611597 N-9479989 Fuso: 21S	INFORMANTE: Hélio Loyola Airton Luiz C. Basegio	DATA DA COLETA DAS INFORMAÇÕES: 29/10/2012
---	---	--

USO DA CAPTAÇÃO: Abastecimento doméstico

ESTADO ATUAL: Ativo	COTA DA BOCA (m): 172	PROFUNDIDADE (m): 78
------------------------	--------------------------	-------------------------

NÍVEL ESTÁTICO INFORMADO (m):	NÍVEL ESTÁTICO MEDIDO (m):	NÍVEL DINÂMICO (m):	REBAIXAMENTO (m):
----------------------------------	-------------------------------	---------------------	-------------------

VAZÃO INFORMADA/ ESTIMADA: 40 m ³ /h 40.000 l/h	VAZÃO MÉDIA DO PROJETO (TESTE): _____ m ³ /h _____ l/h	ANO PERFURAÇÃO: 2003/2004
--	--	------------------------------

VAZÃO ATUAL UTILIZADA: _____ m ³ /h _____ l/h	VAZÃO ESPECÍFICA (m ³ /h/m):
---	---

PARÂMETROS DA QUALIDADE DA ÁGUA:	DATA DA ANÁLISE: ____/____/____
NK TOTAL (mg/l): _____	FERRO (mg/l): _____
N AMONICAL (mg/l): _____	MANGANÊS (mg/l): _____
COLIFECAL (NMP/ 100 mg): _____	DUREZA (mg/l): _____
COLITOTAL (NMP/ 100 mg): _____	

DESCRIÇÃO GERAL
INFORMAÇÕES ADICIONAIS/ UNIDADES GEOLÓGICAS/ PARÂMETROS TÉCNICOS (DIÂMETRO, REVESTIMENTO, DIÂMETRO DO REVESTIMENTO, FILTRO) / RESULTADOS ANÁLISES/ UTILIZAÇÃO ÁGUA/ TRATAMENTO, PROTEÇÃO SANITÁRIA DO POÇO/ ETC.:
Água amarelada, para beber é preciso colocar para decantar o barro e depois filtrar.
Abastece uma escola e cinquenta famílias.
Possui uma caixa d'água.

CONFIABILIDADE DA INFORMAÇÃO: dados fornecidos pela enfermeira e pelo coordenador da cartilha de "Subsídios para agenda 21 Local" em 2008.
--

DOCUMENTAÇÃO FOTOGRÁFICA



Foto 34/07 – Poço tubular profundo da Escola Instituto de Educação.

DOCUMENTAÇÃO FOTOGRÁFICA

Lixão de Trairão



Foto 34/08 - Lixão de Trairão – resíduos dispostos em valas



Foto 34/09 - resíduos sólidos dispostos no chão para serem queimados e enterrados

Cemitério de Trairão



Foto 34/10 - Entrada do cemitério da sede municipal de Trairão



Foto 34/11 – Sepulturas visíveis.

FICHA TÉCNICA 35

CAPTAÇÃO DA ÁGUA SUPERFICIAL

FICHA TÉCNICA

35

PROPRIETÁRIO (s):

LOCAL/ MUNICÍPIO:

Pimental / Trairão

COORDENADAS UTM SIRGAS 2000 (GPS):

E- 581763

N- 9494599 Fuso: 21S

INFORMANTE:

José Odair Pereira Matos

DATA DA COLETA DAS

INFORMAÇÕES:

26/10/2012

USO DA CAPTAÇÃO:

Abastecimento doméstico

ESTADO ATUAL:

Uso da água do rio Tapajós

COTA (m):

30

DESCRIÇÃO GERAL

INFORMAÇÕES ADICIONAIS:

Segundo informações do líder comunitário, somente 01 casa faz a captação da água do rio através de bomba elétrica.

CADASTRO DE CACIMBAS

FICHA TÉCNICA/ Nº DO POÇO CADASTRADO:

35 / CAC 07

PROPRIETÁRIO (s):

Escola Raimundo Lopes Gaspar

LOCAL/ MUNICÍPIO:

Pimental / Trairão

COORDENADAS UTM SIRGAS 2000 (GPS):

E-581716

N-9495008 Fuso: 21S

DATA DA COLETA DAS INFORMAÇÕES:

26/10/2012

ESTADO ATUAL:

Ativo

COTA DA BOCA (m):

32

PROFUNDIDADE (m):

8,8

TEMPO DE

FUNCIONAMENTO:

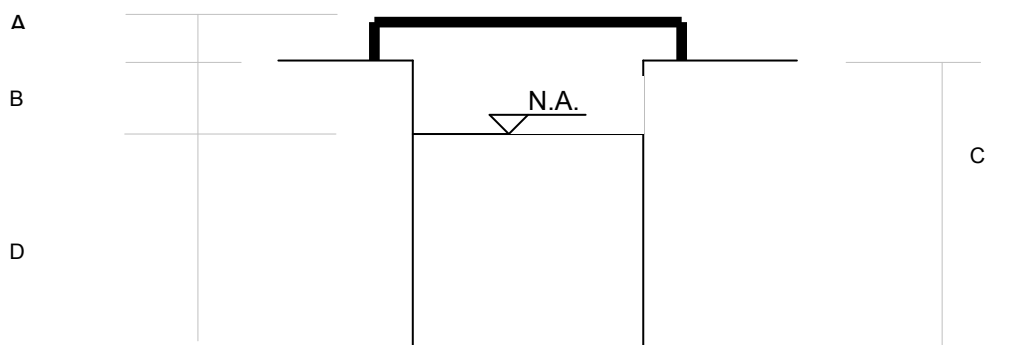
+ de 25 anos

INFORMANTE (s):

José Odair Pereira Matos

USOS DA ÁGUA:

Abastecimento doméstico



(Esquema indicativo, sem escala)

A- Altura da proteção	0,55 m
B- Altura da boca do poço até o N.A.	6,30 m
C- Profundidade do poço	8,80 m
D = C-B - Altura da lâmina d' água	2,50 m

DESCRIÇÃO GERAL

INFORMAÇÕES ADICIONAIS:

Água boa, sem reclamação.

A cacimba abastece 01 escola.

Tratamento: cloração - orientação do agente da saúde.

Possui 01 caixa d'água.

No inverno, quando o rio enche muito, o nível da água na cacimba sobe bastante.

Tem fossa séptica e os resíduos sólidos são queimados no terreno.

CONFIABILIDADE DA INFORMAÇÃO: dados fornecidos pelo morador e líder comunitário.

DOCUMENTAÇÃO FOTOGRÁFICA



Foto 35/01 – Vista da nucleação Pimental.



Foto 35/02 – Vista da nucleação Pimental.



Foto 35/03 – Cacimba da Escola Raimundo Lopes Gaspar



Foto 35/04 – Medição da profundidade da cacimba da Escola Raimundo Lopes Gaspar

CADASTRO DE CACIMBAS

FICHA TÉCNICA/ Nº DO POÇO CADASTRADO:

35 / CAC 08

PROPRIETÁRIO (s):

José Odair Pereira Matos

LOCAL/ MUNICÍPIO:

Pimental / Trairão

COORDENADAS UTM SIRGAS 2000 (GPS):

E-581855

N-9495122 Fuso: 21S

DATA DA COLETA DAS INFORMAÇÕES:

26/10/2012

ESTADO ATUAL:

Ativo

COTA DA BOCA (m):

37

PROFUNDIDADE (m):

9,70

TEMPO DE

FUNCIONAMENTO:

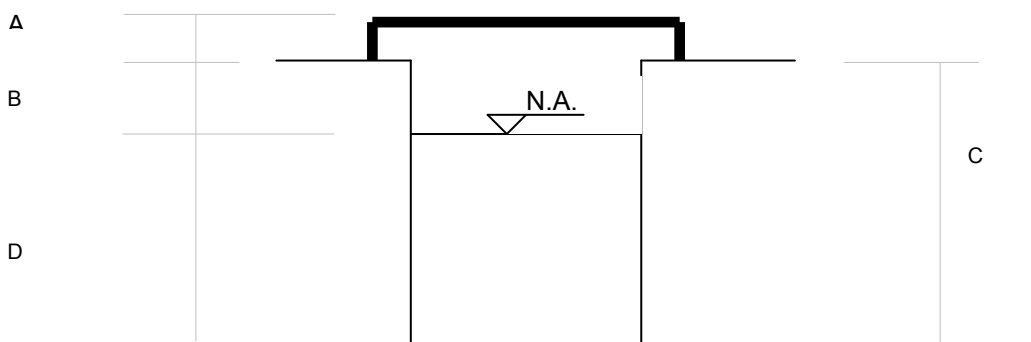
+ de 20 anos

INFORMANTE (s):

José Odair Pereira Matos

USOS DA ÁGUA:

Abastecimento doméstico



(Esquema indicativo, sem escala)

A- Altura da proteção	0,30 m
B- Altura da boca do poço até o N.A.	7,25 m
C- Profundidade do poço	9,70 m
D = C-B - Altura da lâmina d' água	2,45 m

DESCRIÇÃO GERAL

INFORMAÇÕES ADICIONAIS:

Água boa, sem reclamação.

A cacimba abastece duas casas.

Tratamento: cloração - orientação do agente da saúde.

Possui uma caixa d'água de 500L.

No inverno, quando o rio enche muito, o nível da água sobe bastante.

Tem fossa séptica e os resíduos sólidos são queimados no terreno.

CONFIABILIDADE DA INFORMAÇÃO: dados fornecidos pelo morador e líder comunitário

DOCUMENTAÇÃO FOTOGRÁFICA



Foto 35/05 – Cacimba da moradia do Sr. José Odair



Foto 35/06 – Medida de profundidade da cacimba do Sr. José Odair

CADASTRO DE CACIMBAS

FICHA TÉCNICA/ Nº DO POÇO CADASTRADO:

35 / CAC 09

PROPRIETÁRIO (s):

Teilda Oliveira Damaceno

LOCAL/ MUNICÍPIO:

Pimental / Trairão

COORDENADAS UTM SIRGAS 2000 (GPS):

E-581741

N-9495037 Fuso: 21S

DATA DA COLETA DAS INFORMAÇÕES:

26/10/2012

ESTADO ATUAL:

Ativo

COTA DA BOCA (m):

37

PROFUNDIDADE (m):

6,90

TEMPO DE

FUNCIONAMENTO:

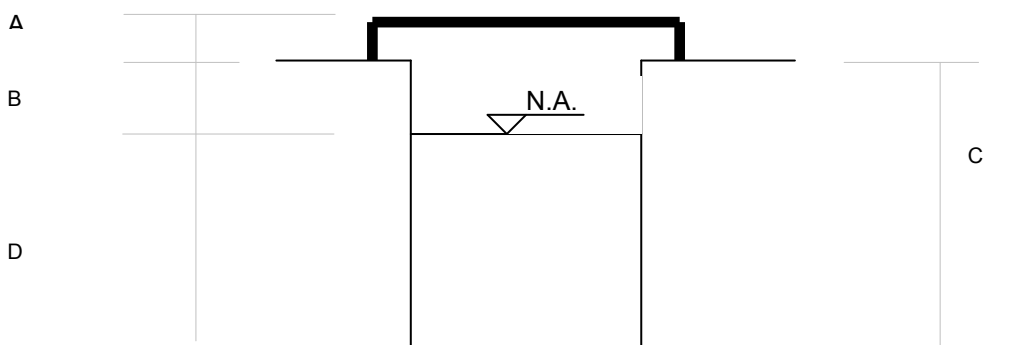
9 anos

INFORMANTE (s):

Teilda Oliveira Damaceno

USOS DA ÁGUA:

Abastecimento doméstico



(Esquema indicativo, sem escala)

A- Altura da proteção	0,30 m
B- Altura da boca do poço até o N.A.	6,00 m
C- Profundidade do poço	6,90 m
D = C-B - Altura da lâmina d' água	0,90 m

DESCRIÇÃO GERAL

INFORMAÇÕES ADICIONAIS:

Água boa, sem reclamação. Segundo a moradora, parece água mineral.

Abastece duas casas

Tratamento: cloração - orientação do agente da saúde

Possui uma caixa d'água de 500L.

No inverno, quando o rio enche muito, o nível da água sobe bastante.

Tem fossa séptica e os resíduos sólidos são queimados no terreno.

CONFIABILIDADE DA INFORMAÇÃO: dados fornecidos pela moradora.

DOCUMENTAÇÃO FOTOGRÁFICA



Foto 35/07 – Cacimba da moradia de Dona Teilda.



Foto 35/08 – Medição da profundidade da cacimba.

CADASTRO DE CACIMBAS

FICHA TÉCNICA/ Nº DO POÇO CADASTRADO:

35 / CAC 10

PROPRIETÁRIO (s):

José Evangelista e Genuína da Silva Batista

LOCAL/ MUNICÍPIO:

Pimental / Trairão

COORDENADAS UTM SIRGAS 2000 (GPS):

E-581913

N-9494713 Fuso: 21S

DATA DA COLETA DAS INFORMAÇÕES:

26/10/2012

ESTADO ATUAL:

Ativo

COTA DA BOCA (m):

38

PROFUNDIDADE (m):

9,70

TEMPO DE

FUNCIONAMENTO:

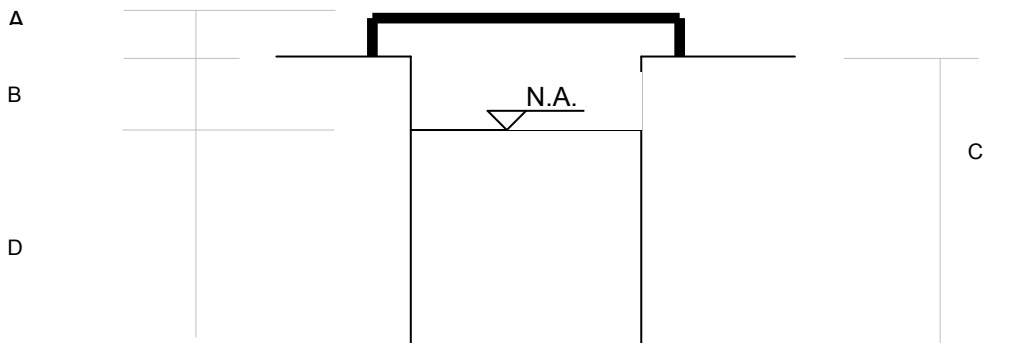
+ de 20 anos

INFORMANTE (s):

José Evangelista

USOS DA ÁGUA:

Abastecimento doméstico



(Esquema indicativo, sem escala)

A- Altura da proteção	0,50 m
B- Altura da boca do poço até o N.A.	7,10 m
C- Profundidade do poço	9,70 m
D = C-B - Altura da lâmina d' água	2,60 m

DESCRIÇÃO GERAL

INFORMAÇÕES ADICIONAIS:

Água boa, sem reclamação.

Abastece uma casa

Tratamento: cloração - orientação do agente da saúde

Possui uma caixa d'água de 500L.

No inverno, a lâmina d'água chega a uns 4 metros.

Tem fossa negra e os resíduos sólidos são queimados no terreno

CONFIABILIDADE DA INFORMAÇÃO: dados fornecidos pelo morador.

DOCUMENTAÇÃO FOTOGRÁFICA



Foto 35/09 – Local onde se encontra a cacimba da moradia do Sr. José e Dona Genuína



Foto 35/10 – Detalhe da cacimba da moradia do Sr. José e Dona Genuína



Foto 35/11 – Caixa d'água da moradia do Sr. José e Dona Genuína

CADASTRO DE CACIMBAS

FICHA TÉCNICA/ Nº DO POÇO CADASTRADO:

35 / CAC 11

PROPRIETÁRIO (s):

Oswaldo Tavares dos Santos

LOCAL/ MUNICÍPIO:

Pimental / Trairão

COORDENADAS UTM SIRGAS 2000 (GPS):

E-581978

N-9494717 Fuso: 21S

DATA DA COLETA DAS INFORMAÇÕES:

26/10/2012

ESTADO ATUAL:

Ativo

COTA DA BOCA (m):

39

PROFUNDIDADE (m):

7,30

TEMPO DE

FUNCIONAMENTO:

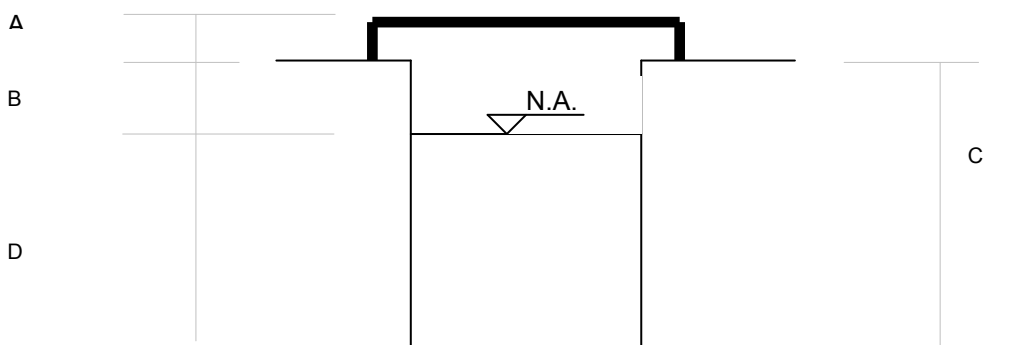
5 anos

INFORMANTE (s):

Oswaldo Tavares dos Santos

USOS DA ÁGUA:

Abastecimento doméstico



(Esquema indicativo, sem escala)

A- Altura da proteção	0,70 m
B- Altura da boca do poço até o N.A.	6,20 m
C- Profundidade do poço	7,30 m
D = C-B - Altura da lâmina d' água	1,10 m

DESCRIÇÃO GERAL

INFORMAÇÕES ADICIONAIS:

Água boa, sem reclamação.

Abastece uma casa

Tratamento: cloração - orientação do agente da saúde

Possui uma caixa d' água de 310L.

No inverno, a lâmina d' água pouco altera.

Tem fossa séptica e os resíduos sólidos são queimados no terreno.

CONFIABILIDADE DA INFORMAÇÃO: dados fornecidos pelo morador.

DOCUMENTAÇÃO FOTOGRÁFICA



Foto 35/12 – Cacimba da moradia do Sr. Oswaldo



Foto 35/13 – Caixa d'água da moradia do Sr. Oswaldo

CADASTRO DE CACIMBAS

FICHA TÉCNICA/ Nº DO POÇO CADASTRADO: 35 / CAC 12	PROPRIETÁRIO (s): Adalgisa Salgado Silva
---	---

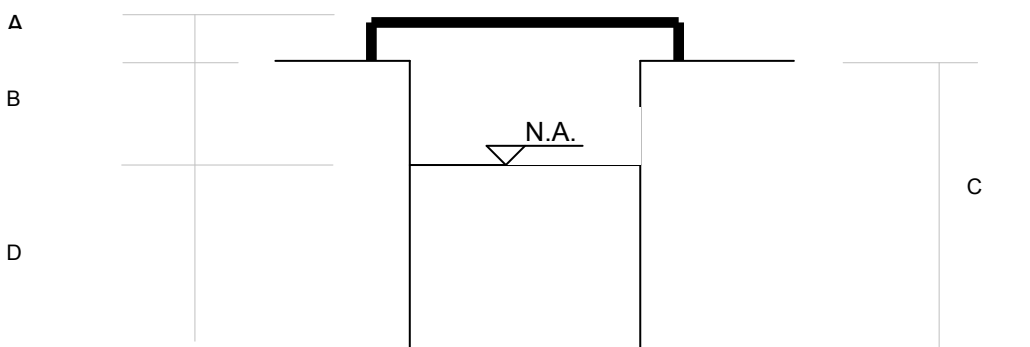
LOCAL/ MUNICÍPIO: Pimental / Trairão

COORDENADAS UTM SIRGAS 2000 (GPS): E-582111 N-9494800 Fuso: 21S	DATA DA COLETA DAS INFORMAÇÕES: 26/10/2012
---	---

ESTADO ATUAL: Ativo	COTA DA BOCA (m): 38	PROFUNDIDADE (m): 8,80	TEMPO DE FUNCIONAMENTO: Não informado
------------------------	-------------------------	---------------------------	--

INFORMANTE (s): Adalgisa Salgado Silva

USOS DA ÁGUA: Abastecimento doméstico
--



(Esquema indicativo, sem escala)

A- Altura da proteção	0,70 m
B- Altura da boca do poço até o N.A.	6,80 m
C- Profundidade do poço	8,80 m
D = C-B - Altura da lâmina d' água	2,00 m

DESCRIÇÃO GERAL

INFORMAÇÕES ADICIONAIS:

Água boa, sem reclamação.

Abastece uma casa e um posto de saúde

Tratamento: cloração - orientação do agente da saúde

Possui uma caixa d'água de 500L.

No inverno, o N.A. aumenta bastante e a lamina d'água fica em torno de 3 metros.

Os resíduos sólidos são queimados no terreno.

No mesmo terreno encontra-se uma cacimba desativada que atendia o posto de saúde

CONFIABILIDADE DA INFORMAÇÃO: dados fornecidos pela enfermeira e moradora.
--

DOCUMENTAÇÃO FOTOGRÁFICA



Foto 35/14 – Cacimba da moradia de Dona Adalgisa.



Foto 35/15 – Cacimba desbarrancada do posto de saúde (desativada).



Foto 35/16 – Caixa d'água da moradia de Dona Adalgisa.

CADASTRO DE CACIMBAS

FICHA TÉCNICA/ Nº DO POÇO CADASTRADO:

35 / CAC 65

PROPRIETÁRIO (s):

LOCAL/ MUNICÍPIO:

Pimental / Trairão

COORDENADAS UTM SIRGAS 2000 (GPS):

E-574760

N-9489968 Fuso: 21S

DATA DA COLETA DAS INFORMAÇÕES:

10/07/2013

ESTADO ATUAL:

Ativo

COTA DA BOCA (m):

PROFUNDIDADE (m):

9

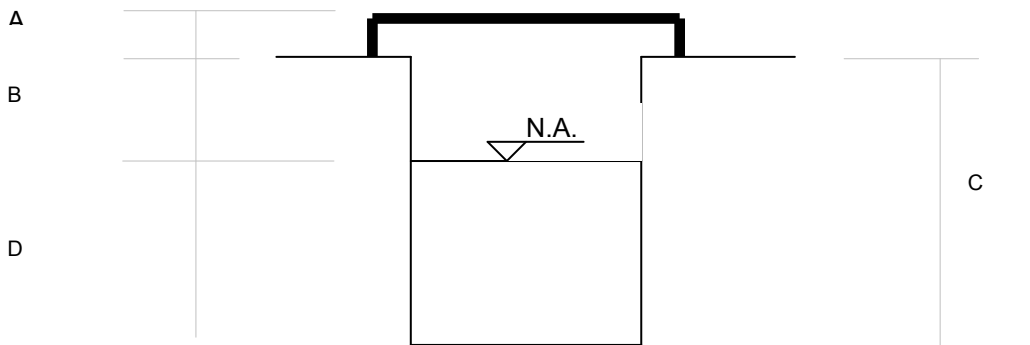
TEMPO DE

FUNCIONAMENTO:

INFORMANTE (s):

USOS DA ÁGUA:

Abastecimento doméstico



(Esquema indicativo, sem escala)

A- Altura da proteção	m
B- Altura da boca do poço até o N.A.	m
C- Profundidade do poço	m
D = C-B - Altura da lâmina d' água	m

DESCRIÇÃO GERAL

INFORMAÇÕES ADICIONAIS:

Água boa, sem reclamação.

A cacimba abastece um pequeno comércio e algumas moradias.

Tratamento: cloração - orientação do agente da saúde.

CONFIABILIDADE DA INFORMAÇÃO:

DOCUMENTAÇÃO FOTOGRÁFICA



Foto 35/17 – Detalhe da cacimba amostrada.

Cemitério do Pimental



Foto 35/18 – Cemitério de Pimental



Foto 35/19 – Cemitério de Pimental



Foto 35/20 – Cemitério de Pimental



Foto 35/21 – Cemitério dos anjos em Pimental – antigamente utilizado para enterrar crianças e hoje desativado (terreno baldio)

FICHA TÉCNICA 36

CAPTAÇÃO DA ÁGUA SUPERFICIAL

FICHA TÉCNICA

36

PROPRIETÁRIO (s):

Neci Alves do Carmo + 7 irmãos (Família do Carmo)

LOCAL/ MUNICÍPIO:

Palhal / Trairão

COORDENADAS UTM SIRGAS

2000 (GPS):

E-0578179

N-9487852 Fuso: 21S

INFORMANTE:

Dona Neci

DATA DA COLETA DAS

INFORMAÇÕES:

26/10/2012

USO DA CAPTAÇÃO:

Abastecimento doméstico

ESTADO ATUAL:

Uso da água do rio Tapajós

COTA (m):

37

DESCRIÇÃO GERAL

INFORMAÇÕES ADICIONAIS:

Abastecimento de seis casas com seis famílias e uma cozinha de farinha

Não possui poço/ cacimba

Não tem caixa d'água.

Os moradores usam a água do rio para beber, tomar banho, lavar louça e roupa.

Não tem bomba elétrica e carrega a água em balde/ lata.

Tem fossa negra e os resíduos sólidos são queimados no terreno.

CONFIABILIDADE DA INFORMAÇÃO: dados fornecidos pela moradora e caseira.

DOCUMENTAÇÃO FOTOGRÁFICA



Foto 36/01 – Casas de moradores de Palhal.



Foto 36/02 – Casa de moradores de Palhal.



Foto 36/03 – Fogão de barro de uma das moradias de Palhal.



Foto 36/04 – Cozinha de farinha em Palhal.

FICHA TÉCNICA 37

CADASTRO DE CACIMBAS

FICHA TÉCNICA/ Nº DO POÇO CADASTRADO:

37 / CAC 48

PROPRIETÁRIO (s):

Maria Joana Lima Santos

LOCAL/ MUNICÍPIO:

Tucunaré/ Trairão

COORDENADAS UTM SIRGAS 2000 (GPS):

E-0591065

N- 9459291 Fuso: 21S

DATA DA COLETA DAS INFORMAÇÕES:

29/10/2012

ESTADO ATUAL:

ativo

COTA DA BOCA (m):

61,00

PROFUNDIDADE (m):

6,00

TEMPO DE

FUNCIONAMENTO:

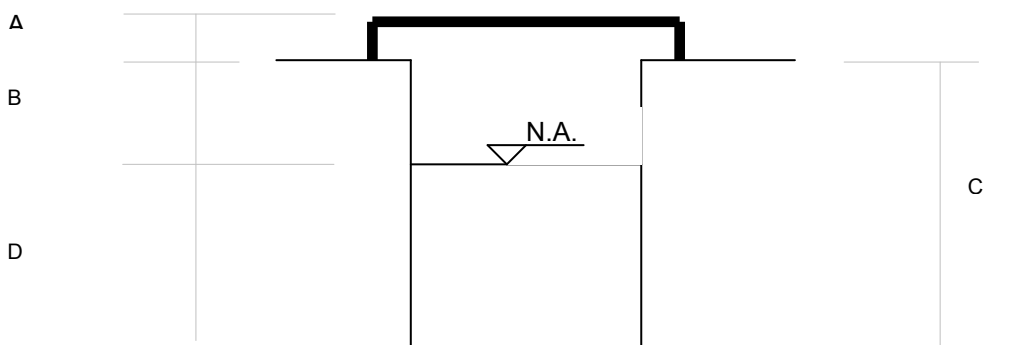
não informado

INFORMANTE (s):

Maria Joana Lima Santos

USOS DA ÁGUA:

Abastecimento doméstico



(Esquema indicativo, sem escala)

A- Altura da proteção	0,40 m
B- Altura da boca do poço até o N.A.	4,50 m
C- Profundidade do poço	6,00 m
D = C-B - Altura da lâmina d' água	1,50 m

DESCRIÇÃO GERAL

INFORMAÇÕES ADICIONAIS:

Água boa, sem reclamação.

A cacimba abastece uma casa e um comércio.

Possui uma caixa d'água de 1000L.

No inverno sobe bastante o nível da água.

Tem fossa séptica.

Os resíduos sólidos são queimados no terreno.

CONFIABILIDADE DA INFORMAÇÃO: dados fornecidos pela moradora e proprietária.

DOCUMENTAÇÃO FOTOGRÁFICA



Foto 37/01 – Cacimba da Dona Maria Joana.



Foto 37/02 – Caixa d'água da moradia de Dona Maria Joana.

CADASTRO DE CACIMBAS

FICHA TÉCNICA/ Nº DO POÇO CADASTRADO:

37 / CAC 49

PROPRIETÁRIO (s):

Neidiane Coelho da Silva

LOCAL/ MUNICÍPIO:

Tucunaré/ Trairão

COORDENADAS UTM SIRGAS 2000 (GPS):

E-0590841

N- 9459382 Fuso: 21S

DATA DA COLETA DAS INFORMAÇÕES:

29/10/2012

ESTADO ATUAL:

ativo

COTA DA BOCA (m):

64,00

PROFUNDIDADE (m):

14,00

TEMPO DE

FUNCIONAMENTO:

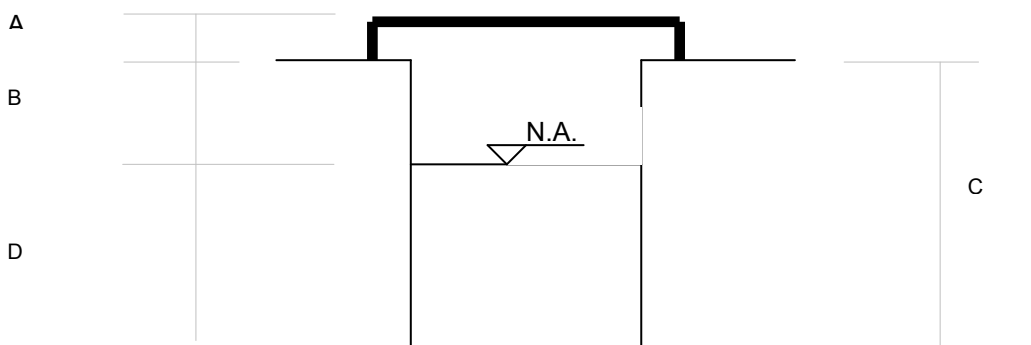
6 meses

INFORMANTE (s):

Neidiane Coelho da Silva

USOS DA ÁGUA:

Abastecimento doméstico



(Esquema indicativo, sem escala)

A- Altura da proteção	0,60 m
B- Altura da boca do poço até o N.A.	13,00 m
C- Profundidade do poço	14,00 m
D = C-B - Altura da lâmina d' água	1,00 m

DESCRIÇÃO GERAL

INFORMAÇÕES ADICIONAIS:

Cacimba construída este ano para abastecer a escola. Não está em uso porque a bomba elétrica ainda não está na rede de energia.

Possui uma caixa d'água de 500L.

CONFIABILIDADE DA INFORMAÇÃO: dados fornecidos pela moradora.

DOCUMENTAÇÃO FOTOGRÁFICA



Foto 37/03 – Cacimba da escola – não está em uso, sem ligação elétrica.



Foto 37/04 – Caixa d'água da escola da comunidade Tucunaré

CADASTRO DE CACIMBAS

FICHA TÉCNICA/ Nº DO POÇO CADASTRADO:

37 / CAC 50

PROPRIETÁRIO (s):

Evelyn Valquíria Vera

LOCAL/ MUNICÍPIO:

Tucunaré / Trairão

COORDENADAS UTM SIRGAS 2000 (GPS):

E-0590858

N- 9459496 Fuso: 21S

DATA DA COLETA DAS INFORMAÇÕES:

29/10/2012

ESTADO ATUAL:

ativo

COTA DA BOCA (m):

52,00

PROFUNDIDADE (m):

1,20

TEMPO DE

FUNCIONAMENTO:

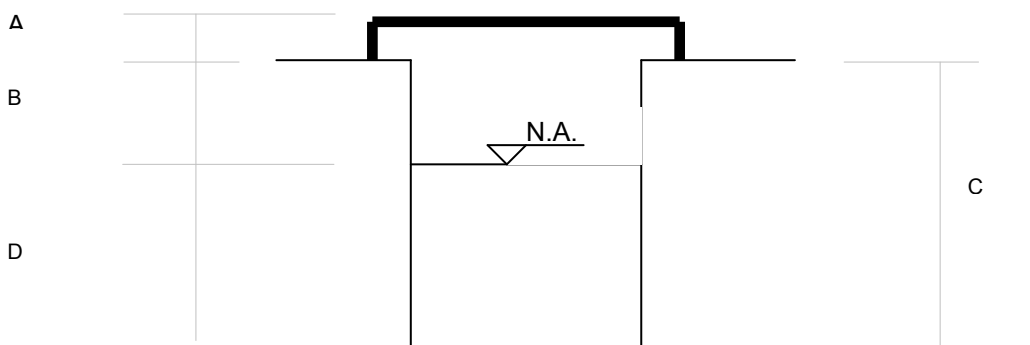
não informado

INFORMANTE (s):

Evelyn Valquíria Vera

USOS DA ÁGUA:

Abastecimento doméstico



(Esquema indicativo, sem escala)

A- Altura da proteção	0,20 m
B- Altura da boca do poço até o N.A.	1,00 m
C- Profundidade do poço	1,20 m
D = C-B - Altura da lâmina d' água	0,20 m

DESCRIÇÃO GERAL

INFORMAÇÕES ADICIONAIS:

Água boa, sem reclamação.

Abastece duas casas.

Possui uma caixa d'água.

Tem fossa negra. A fossa séptica está em construção.

CONFIABILIDADE DA INFORMAÇÃO: dados fornecidos pela moradora.

DOCUMENTAÇÃO FOTOGRÁFICA



Foto 37/05 – Cacimba na moradia da Dona Evelyn.



Foto 37/06 – Medição da profundidade e lâmina d'água.

Cemitério da nucleação Tucunaré



Foto 37/07 – Entrada do cemitério do Tucunaré



Foto 37/08 – Sepulturas visíveis no cemitério do Tucunaré

FICHA TÉCNICA 38

CADASTRO DE CACIMBAS

FICHA TÉCNICA/ Nº DO POÇO CADASTRADO:

38 / CAC 44

PROPRIETÁRIO (s):

Izaque Oderdenge

LOCAL/ MUNICÍPIO:

Bela Vista do Caracol / Trairão

COORDENADAS UTM SIRGAS 2000 (GPS):

E-0590189

N- 9445022 Fuso: 21S

DATA DA COLETA DAS INFORMAÇÕES:

29/10/2012

ESTADO ATUAL:

ativo

COTA DA BOCA (m):

102,00

PROFUNDIDADE (m):

15,00

TEMPO DE

FUNCIONAMENTO:

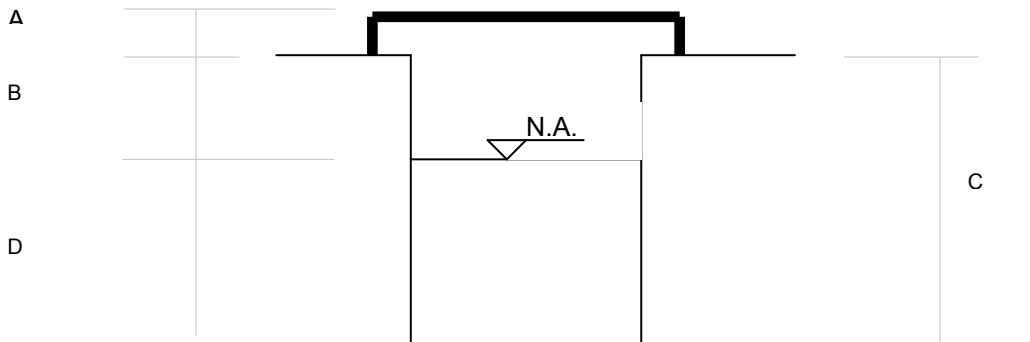
8 anos

INFORMANTE (s):

Izaque Oderdenge

USOS DA ÁGUA:

Abastecimento doméstico



(Esquema indicativo, sem escala)

A- Altura da proteção	0,40 m
B- Altura da boca do poço até o N.A.	14,00 m
C- Profundidade do poço	15,00 m
D = C-B - Altura da lâmina d' água	1,00 m

DESCRIÇÃO GERAL

INFORMAÇÕES ADICIONAIS:

Água boa, sem reclamação.

A cacimba abastece uma casa e um pequeno comércio.

Possui três caixas d' água.

No inverno o nível da água sobe bastante de 3 a 4 metros.

Tem fossa séptica e a coleta dos resíduos sólidos é realizada pela prefeitura duas vezes por semana.

CONFIABILIDADE DA INFORMAÇÃO: dados fornecidos pelo morador e proprietário.

DOCUMENTAÇÃO FOTOGRÁFICA



Foto 38/01 – Cacimba do Sr. Izaque em Boa Vista do Caracol.



Foto 38/02 – Caixa d'água do Sr. Izaque.

CADASTRO DE CACIMBAS

FICHA TÉCNICA/ Nº DO POÇO CADASTRADO:
38 / CAC 45

PROPRIETÁRIO (s):
Escola Estadual de Ensino Médio Dep. José Megale

LOCAL/ MUNICÍPIO:
Bela Vista do Caracol / Trairão

COORDENADAS UTM SIRGAS 2000 (GPS):
E-0591027
N- 9445056 Fuso: 21S

DATA DA COLETA DAS INFORMAÇÕES:
29/10/2012

ESTADO ATUAL:
ativo

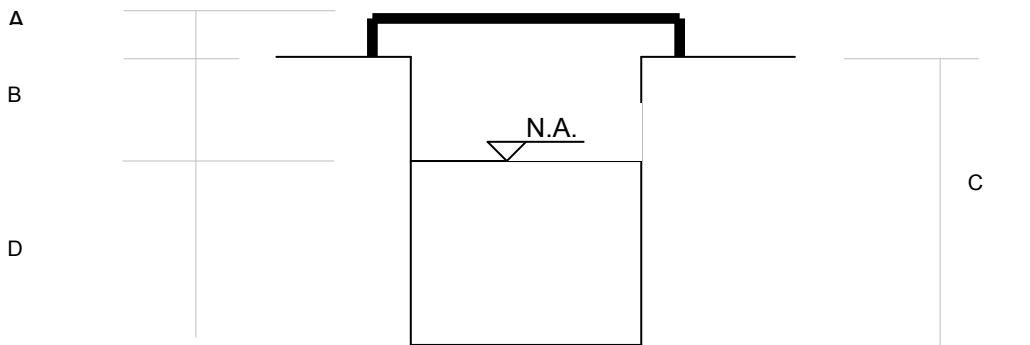
COTA DA BOCA (m):
99,00

PROFUNDIDADE (m):
15,50

TEMPO DE FUNCIONAMENTO:
não informado

INFORMANTE (s):
Marineide da Conceição

USOS DA ÁGUA:
Abastecimento doméstico



(Esquema indicativo, sem escala)

A- Altura da proteção	0,40 m
B- Altura da boca do poço até o N.A.	15,00 m
C- Profundidade do poço	15,50 m
D = C-B - Altura da lâmina d' água	0,50 m

DESCRIÇÃO GERAL

INFORMAÇÕES ADICIONAIS:

Água boa, sem reclamação.
A cacimba abastece uma escola.
Possui uma caixa d' água de 1000L.
Tratamento: cloração - orientação do agente da saúde.
Tem fossa séptica e a coleta dos resíduos sólidos é realizada pela prefeitura duas vezes por semana.

CONFIABILIDADE DA INFORMAÇÃO: dados fornecidos pela merendeira

DOCUMENTAÇÃO FOTOGRÁFICA



Foto 38/03 – Cacimba da Escola Estadual de Ensino Médio Dep. José Megale.



Foto 38/04 - Caixa d'água da Escola Estadual de Ensino Médio Dep. José Megale.

CADASTRO DE CACIMBAS

FICHA TÉCNICA/ Nº DO POÇO CADASTRADO:

38 / CAC 46

PROPRIETÁRIO (s):

João Brandão

LOCAL/ MUNICÍPIO:

Bela Vista do Caracol / Trairão

COORDENADAS UTM SIRGAS 2000 (GPS):

E-0591326

N- 9445171 Fuso: 21S

DATA DA COLETA DAS INFORMAÇÕES:

29/10/2012

ESTADO ATUAL:

ativo

COTA DA BOCA (m):

97,00

PROFUNDIDADE (m):

15,50

TEMPO DE

FUNCIONAMENTO:

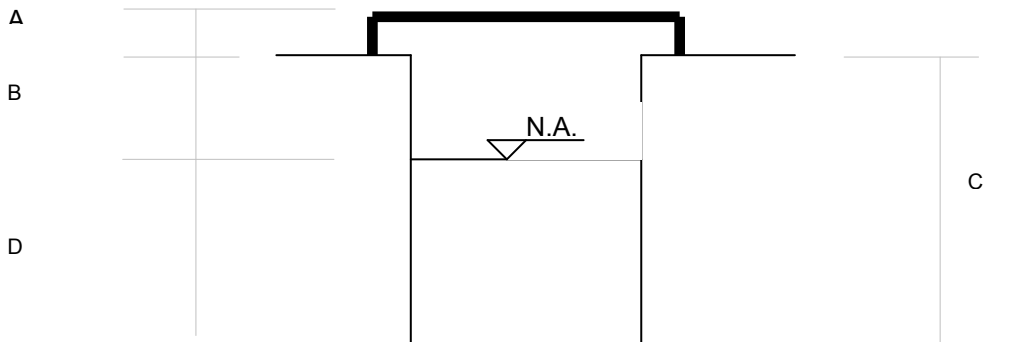
9 anos

INFORMANTE (s):

Dona Adelaide

USOS DA ÁGUA:

Abastecimento doméstico



(Esquema indicativo, sem escala)

A- Altura da proteção	0,40 m
B- Altura da boca do poço até o N.A.	15,00 m
C- Profundidade do poço	15,50 m
D = C-B - Altura da lâmina d' água	0,50 m

DESCRIÇÃO GERAL

INFORMAÇÕES ADICIONAIS:

Água boa, sem reclamação.

A cacimba abastece uma casa.

Possui uma caixa d'água de 500L.

Tratamento: cloração - orientação do agente da saúde

Tem fossa séptica e a coleta dos resíduos sólidos é realizada pela prefeitura duas vezes por semana.

CONFIABILIDADE DA INFORMAÇÃO: dados fornecidos pela inquilina.

DOCUMENTAÇÃO FOTOGRÁFICA



Foto 38/05 – Cacimba com profundidade de 15,50m da moradia do Sr. João



Foto 35/06 – Caixa d'água da moradia do Sr. João

CADASTRO DE CACIMBAS

FICHA TÉCNICA/ Nº DO POÇO CADASTRADO:

38 / CAC 47

PROPRIETÁRIO (s):

Luiz Trentini

LOCAL/ MUNICÍPIO:

Bela Vista do Caracol / Trairão

COORDENADAS UTM SIRGAS 2000 (GPS):

E-0590251

N- 9445525 Fuso: 21S

DATA DA COLETA DAS INFORMAÇÕES:

29/10/2012

ESTADO ATUAL:

ativo

COTA DA BOCA (m):

105,00

PROFUNDIDADE (m):

15,00

TEMPO DE

FUNCIONAMENTO:

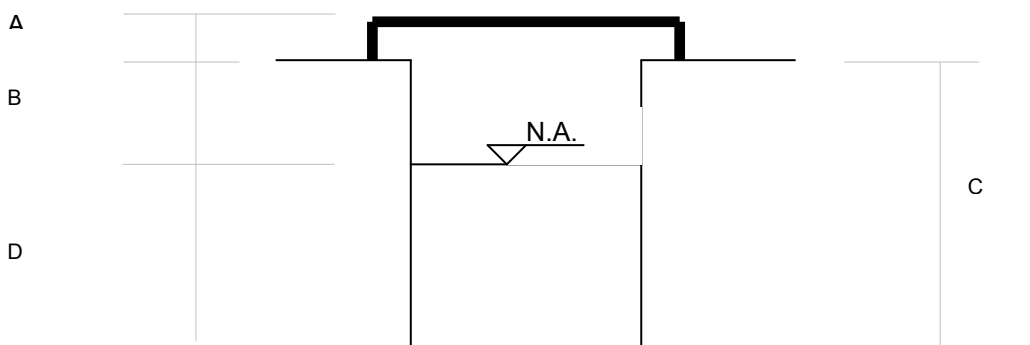
7 anos

INFORMANTE (s):

Luiz Trentini

USOS DA ÁGUA:

Abastecimento doméstico



(Esquema indicativo, sem escala)

A- Altura da proteção	0,25 m
B- Altura da boca do poço até o N.A.	14,00 m
C- Profundidade do poço	15,00 m
D = C-B - Altura da lâmina d' água	1,00 m

DESCRIÇÃO GERAL

INFORMAÇÕES ADICIONAIS:

Água boa, sem reclamação.

Abastece uma casa

Possui uma caixa d'água

Tratamento: cloração - orientação do agente da saúde

No inverno o N.A. sobe uns 4 metros.

Tem fossa séptica. A coleta dos resíduos sólidos é realizada pela prefeitura duas vezes por semana.

CONFIABILIDADE DA INFORMAÇÃO: dados fornecidos pelo morador e proprietário.

DOCUMENTAÇÃO FOTOGRÁFICA



Foto 38/07 – Cacimba da moradia do Sr. Luiz



Foto 38/08 – Medida de profundidade da cacimba da moradia do Sr. Luiz

DOCUMENTAÇÃO FOTOGRÁFICA

Lixão



Foto 38/09 – Lixão da localidade Bela Vista do Caracol



Foto 38/10 – Lixão da localidade Bela Vista do Caracol

Cemitério



Foto 38/11 – Cemitério de Boa Vista do Caracol



Foto 38/12 – Cemitério de Boa Vista do Caracol

FICHA TÉCNICA 39

CADASTRO DE CACIMBAS

FICHA TÉCNICA/ Nº DO POÇO CADASTRADO:

39 / CAC 38

PROPRIETÁRIO (s):

Igreja Assembleia de Deus

LOCAL/ MUNICÍPIO:

Jamxim / Trairão

COORDENADAS UTM SIRGAS 2000 (GPS):

E-0598661

N- 9433399 Fuso: 21S

DATA DA COLETA DAS INFORMAÇÕES:

29/10/2012

ESTADO ATUAL:

ativo

COTA DA BOCA (m):

82,00

PROFUNDIDADE (m):

2,70

TEMPO DE

FUNCIONAMENTO:

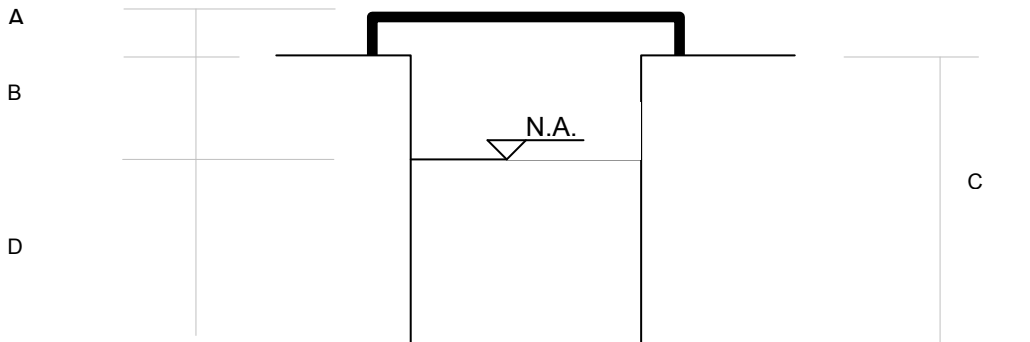
6 anos

INFORMANTE (s):

Beiricelis Israel Silva

USOS DA ÁGUA:

Abastecimento doméstico



(Esquema indicativo, sem escala)

A- Altura da proteção	0,05 m
B- Altura da boca do poço até o N.A.	1,20 m
C- Profundidade do poço	2,70 m
D = C-B - Altura da lâmina d' água	1,50 m

DESCRIÇÃO GERAL

INFORMAÇÕES ADICIONAIS:

Água boa, sem reclamação.

A cacimba abastece uma casa e uma igreja.

Possui uma caixa d'água de 500L.

Tem fossa séptica e a coleta dos resíduos sólidos é realizada pela prefeitura duas vezes por semana.

CONFIABILIDADE DA INFORMAÇÃO: dados fornecidos pela caseira e moradora.

DOCUMENTAÇÃO FOTOGRÁFICA



Foto 39/01 – Cacimba da Igreja Assembleia de Deus



Foto 39/02 – Caixa d'água da Igreja Assembleia de Deus

CADASTRO DE CACIMBAS

FICHA TÉCNICA/ Nº DO POÇO CADASTRADO:

39 / CAC 39

PROPRIETÁRIO (s):

Lurdes Soethe Riffel

LOCAL/ MUNICÍPIO:

Jamxim / Trairão

COORDENADAS UTM SIRGAS 2000 (GPS):

E-0598449

N- 9433173 Fuso: 21S

DATA DA COLETA DAS INFORMAÇÕES:

29/10/2012

ESTADO ATUAL:

ativo

COTA DA BOCA (m):

81,00

PROFUNDIDADE (m):

15,00

TEMPO DE

FUNCIONAMENTO:

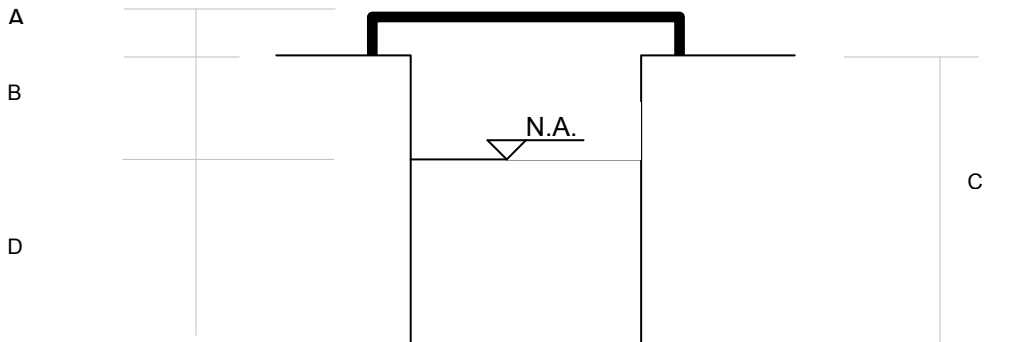
+ de 20 anos

INFORMANTE (s):

Lurdes Soethe Riffel

USOS DA ÁGUA:

Abastecimento doméstico



(Esquema indicativo, sem escala)

A- Altura da proteção	0,40 m
B- Altura da boca do poço até o N.A.	14,00 m
C- Profundidade do poço	15,00 m
D = C-B - Altura da lâmina d' água	1,00 m

DESCRIÇÃO GERAL

INFORMAÇÕES ADICIONAIS:

Água boa, sem reclamação.

Abastece uma casa.

Possui uma caixa d'água de 1000L

Tratamento: cloração - orientação do agente da saúde

Tem fossa séptica.

A coleta dos resíduos sólidos é realizada pela prefeitura duas vezes por semana.

CONFIABILIDADE DA INFORMAÇÃO: dados fornecidos pela proprietária.

DOCUMENTAÇÃO FOTOGRÁFICA



Foto 39/03 – Cacimba com 15m de profundidade na moradia de Dona Lurdes



Foto 39/04 – Caixa d'água na moradia de Dona Lurdes

CADASTRO DE CACIMBAS

FICHA TÉCNICA/ Nº DO POÇO CADASTRADO:

39 / CAC 40

PROPRIETÁRIO (s):

Nilce Alves Farias

LOCAL/ MUNICÍPIO:

Jamanxim / Trairão

COORDENADAS UTM SIRGAS 2000 (GPS):

E-0598680

N- 9433114 Fuso: 21S

DATA DA COLETA DAS INFORMAÇÕES:

29/10/2012

ESTADO ATUAL:

ativo

COTA DA BOCA (m):

67,00

PROFUNDIDADE (m):

3,50

TEMPO DE

FUNCIONAMENTO:

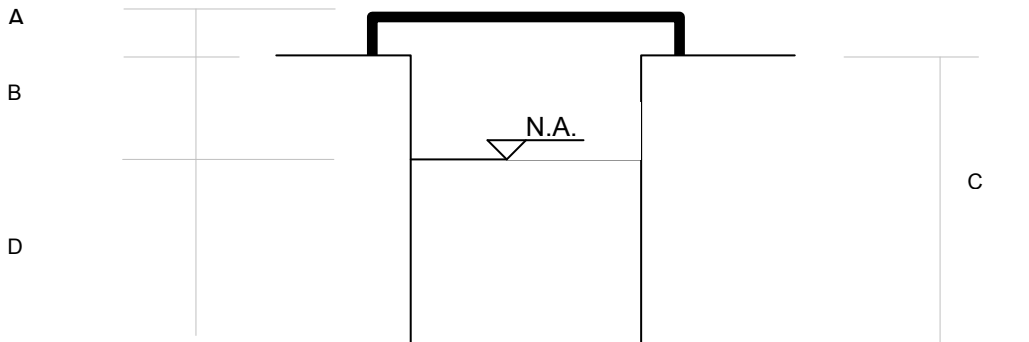
3 anos

INFORMANTE (s):

Nilce Alves Farias

USOS DA ÁGUA:

Abastecimento doméstico



(Esquema indicativo, sem escala)

A- Altura da proteção	0 m
B- Altura da boca do poço até o N.A.	3,00 m
C- Profundidade do poço	3,50 m
D = C-B - Altura da lâmina d' água	0,50 m

DESCRIÇÃO GERAL

INFORMAÇÕES ADICIONAIS:

Água boa, sem reclamação.

A cacimba abastece quatro casas.

Possui quatro caixas d' água

Tratamento: cloração - orientação do agente da saúde

No inverno, o nível da água da cacimba aumenta bastante.

Tem fossa negra no sanitário e a coleta dos resíduos sólidos é realizada pela prefeitura duas vezes por semana.

Ao lado tem uma cacimba desativada (desbarrancada)

Moradia próxima ao rio das Pedras.

CONFIABILIDADE DA INFORMAÇÃO: dados fornecidos pela moradora e proprietária.

DOCUMENTAÇÃO FOTOGRÁFICA



Foto 39/05 – Cacimba em uso na moradia da Sra. Nilce.



Foto 39/06 – Caixa d'água.



Foto 39/07 – Cacimba desativada por desbarrancamento



Foto 39/08 – Vista do rio das Pedras.

CADASTRO DE CACIMBAS

FICHA TÉCNICA/ Nº DO POÇO CADASTRADO:

39 / CAC 41

PROPRIETÁRIO (s):

João Ferreira Sobrinho

LOCAL/ MUNICÍPIO:

Jamxim / Trairão

COORDENADAS UTM SIRGAS 2000 (GPS):

E-0597302

N- 9432915 Fuso: 21S

DATA DA COLETA DAS INFORMAÇÕES:

29/10/2012

ESTADO ATUAL:

ativo

COTA DA BOCA (m):

77,00

PROFUNDIDADE (m):

10,00

TEMPO DE

FUNCIONAMENTO:

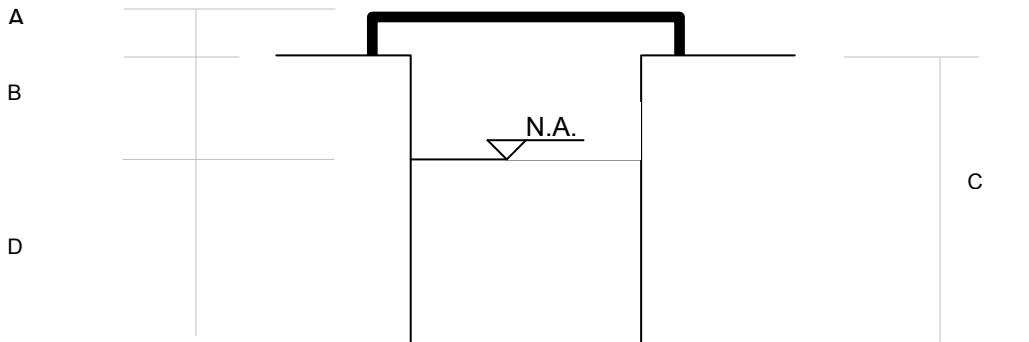
9 meses

INFORMANTE (s):

João Ferreira Sobrinho

USOS DA ÁGUA:

Abastecimento doméstico



(Esquema indicativo, sem escala)

A- Altura da proteção	0,60 m
B- Altura da boca do poço até o N.A.	9,00 m
C- Profundidade do poço	10,00 m
D = C-B - Altura da lâmina d' água	1,00 m

DESCRIÇÃO GERAL

INFORMAÇÕES ADICIONAIS:

Água boa, sem reclamação.

Cacimba com manilha no fundo.

A cacimba abastece uma casa.

Não tem caixa d'água.

Cacimba cavada em fevereiro pelos moradores a menos de um ano.

Tem fossa negra e os sólidos são queimados no terreno.

CONFIABILIDADE DA INFORMAÇÃO: dados fornecidos pelo morador e proprietário.

DOCUMENTAÇÃO FOTOGRÁFICA



Foto 39/09 – Cacimba da moradia do Sr. João Ferreira



Foto 39/10 – Profundidade da cacimba da moradia do Sr. João Ferreira

CADASTRO DE CACIMBAS

FICHA TÉCNICA/ Nº DO POÇO CADASTRADO:

39 / CAC 42

PROPRIETÁRIO (s):

Não informado

LOCAL/ MUNICÍPIO:

Jamxim / Trairão

COORDENADAS UTM SIRGAS 2000 (GPS):

E-0598148

N- 9433295 Fuso: 21S

DATA DA COLETA DAS INFORMAÇÕES:

29/10/2012

ESTADO ATUAL:

ativo

COTA DA BOCA (m):

87,00

PROFUNDIDADE (m):

18,00

TEMPO DE

FUNCIONAMENTO:

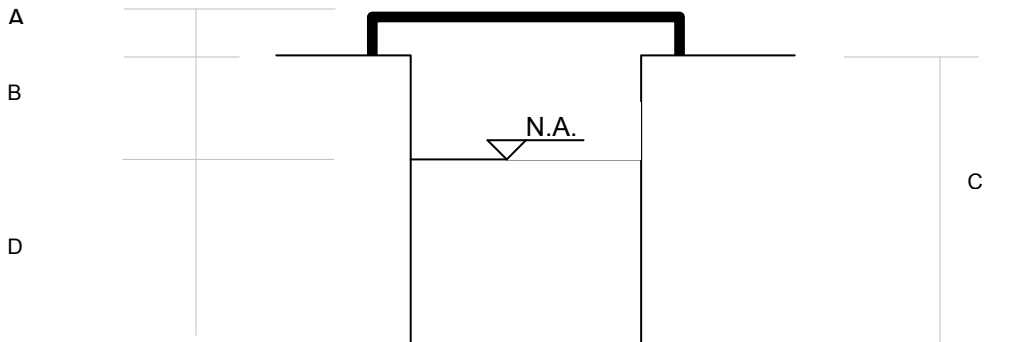
não informado

INFORMANTE (s):

Dona Trindade Monteiro Oliveira

USOS DA ÁGUA:

Abastecimento doméstico



(Esquema indicativo, sem escala)

A- Altura da proteção	0,70 m
B- Altura da boca do poço até o N.A.	17,00 m
C- Profundidade do poço	18,00 m
D = C-B - Altura da lâmina d' água	1,00 m

DESCRIÇÃO GERAL

INFORMAÇÕES ADICIONAIS:

Água boa, sem reclamação.

A cacimba abastece uma casa e uma igreja.

Tratamento: cloração - orientação do agente da saúde.

Possui uma caixa d' água de 1000L.

No inverno o N.A da cacimba sobe uns 3 metros.

Tem fossa séptica e a coleta dos resíduos sólidos é realizada pela prefeitura duas vezes por semana.

CONFIABILIDADE DA INFORMAÇÃO: dados fornecidos pela inquilina.

DOCUMENTAÇÃO FOTOGRÁFICA



Foto 39/11 – Cacimba CAC42 na nucleação Jamanxim.



Foto 39/12 – Caixa d'água na nucleação Jamanxim.

CADASTRO DE CACIMBAS

FICHA TÉCNICA/ Nº DO POÇO CADASTRADO:

39 / CAC 43

PROPRIETÁRIO (s):

Neiva Toigo

LOCAL/ MUNICÍPIO:

Jamxim / Trairão

COORDENADAS UTM SIRGAS 2000 (GPS):

E-0598168

N- 9433400 Fuso: 21S

DATA DA COLETA DAS INFORMAÇÕES:

29/10/2012

ESTADO ATUAL:

ativo

COTA DA BOCA (m):

90,00

PROFUNDIDADE (m):

15,00

TEMPO DE

FUNCIONAMENTO:

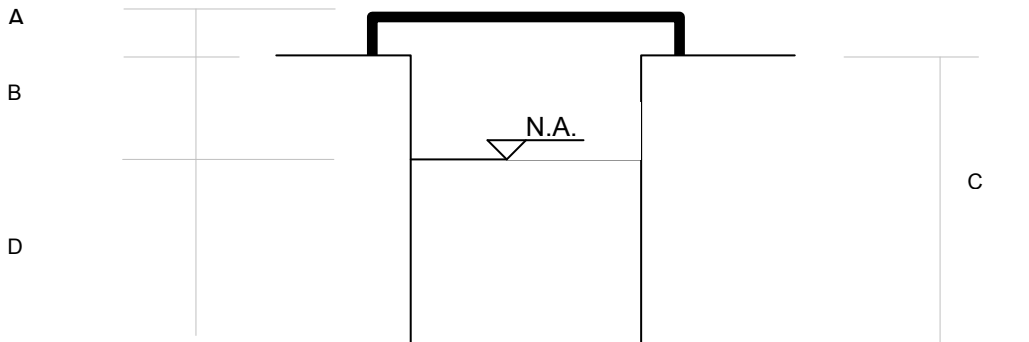
+ de 30 anos

INFORMANTE (s):

Neiva Toigo

USOS DA ÁGUA:

Abastecimento doméstico



(Esquema indicativo, sem escala)

A- Altura da proteção	0,40 m
B- Altura da boca do poço até o N.A.	14,00 m
C- Profundidade do poço	15,00 m
D = C-B - Altura da lâmina d' água	1,00 m

DESCRIÇÃO GERAL

INFORMAÇÕES ADICIONAIS:

Água boa, sem reclamação.

A cacimba abastece uma casa.

Tratamento: cloração - orientação do agente da saúde.

Possui uma caixa d' água de 500L.

Tem fossa séptica.

A coleta dos resíduos sólidos é realizada pela prefeitura duas vezes por semana.

A família tem uma fábrica de palmito e por várias vezes tentaram fazer poço artesiano na área da fábrica e todas as tentativas foram, porém sem sucesso, nenhum deu água.

CONFIABILIDADE DA INFORMAÇÃO: dados fornecidos pela proprietária.

DOCUMENTAÇÃO FOTOGRÁFICA



Foto 39/13 – Cacimba da moradia da Dona Neiva.

Lixão



Foto 39/14 – Lixão da localidade Jamanxim



Foto 39/15 – Resíduos sólidos dispostos no solo

Cemitério



Foto 39/16 – Cemitério do Jamanxim



Foto 39/17 – Cemitério do Jamanxim.