

# Anexos Gerais

## Volume 19

**EIA**

Estudo de Impacto Ambiental

**AHE São Luiz do Tapajós**

Aproveitamento Hidrelétrico São Luiz do Tapajós



## **SUMÁRIO VOLUME 19 – ANEXO GERAL**

**Anexo Geral 7.4.3.2.1.1/01 – Plano de Cadastro Socioeconômico**

**Anexo Geral 7.4.3.2.1.1/02 – Treinamento de GPS**

**ANEXO GERAL 7.4.3.2.1.1/01**  
**Plano do Cadastro Socioeconômico**



**WorleyParsons**

resources & energy

# AHE SÃO LUIZ DO TAPAJÓS

## PLANO DO CADASTRO SOCIOECONÔMICO

Setembro/2012





---

**Título: ESTUDO DE IMPACTO AMBIENTAL (EIA) E RELATÓRIO DE IMPACTO AMBIENTAL (RIMA) DO APROVEITAMENTO HIDRELÉTRICO (AHE) SÃO LUIZ DO TAPAJÓS**

---

**PLANO DO CADASTRO SOCIOECONÔMICO****Setembro de 2012**

---

0	Emissão Inicial	MMAM	INJ	PFRVS	19/09/2012
Nº	Descrição da Revisão	Por	Verificado	Aprovado	Data

## ÍNDICE

1.	APRESENTAÇÃO .....	3
2.	CADASTRO SOCIOECONÔMICO .....	3
2.1.	IDENTIFICAÇÃO DOS PÚBLICOS ALVO .....	4
2.2.	CADASTRAMENTO.....	9
2.2.1	CONCEITOS BÁSICOS.....	9
2.2.2	INSTRUMENTOS DE PESQUISA .....	10
2.2.3	PROCEDIMENTOS PARA REALIZAÇÃO DO CADASTRAMENTO.....	11
2.3.	ACESSO ÀS INFORMAÇÕES.....	13
2.4.	RESULTADOS.....	14
2.5.	CONSTRUÇÃO DO BANCO DE DADOS.....	14
2.6.	PROCEDIMENTOS A SEREM ADOTADOS E ORGANIZAÇÃO DOS TRABALHOS DE CAMPO .....	15
2.6.1	Procedimentos de campo.....	15
2.6.2	ORGANIZAÇÃO DOS TRABALHOS DE CAMPO .....	17
2.7.	MEIOS A SEREM CRIADOS NA REGIÃO DO EMPREENDIMENTO PARA ASSEGURAR ATENDIMENTO AO PÚBLICO-ALVO DO CADASTRAMENTO ...	23
3.	PLANO DE COMUNICAÇÃO .....	23
3.1.	OBJETIVO .....	23
3.2.	ATIVIDADES A SEREM DESENVOLVIDAS.....	23
3.2.1	ETAPA PREPARATÓRIA.....	23
4.	RESPONSABILIDADE TÉCNICA PELA ELABORAÇÃO DO CADASTRO.....	27
5.	EQUIPE .....	27
5.1.	EQUIPE TÉCNICA DE ELABORAÇÃO DO PLANO CADASTRAL.....	27
5.2.	EQUIPE DE CAMPO .....	28
6.	CRONOGRAMA GERAL.....	30

## ANEXOS

**Anexo I** - Questionários a serem aplicados às populações residentes na Área Rural

**Anexo II** - Questionários a serem aplicados às populações residentes na Área Urbana

**Anexo III** - Questionários a serem aplicados às Populações **não residentes** que desenvolvem atividades produtivas na ADA

**Anexo IV** - “Cartão Postal”



## 1. APRESENTAÇÃO

Este documento consubstancia o Plano do Cadastro Socioeconômico da população atingida pelo AHE São Luiz do Tapajós. A sua elaboração visa atender as exigências colocadas na Portaria Interministerial nº 340, de 1º de junho de 2012, que estabelece as competências e procedimentos para a execução do Cadastro Socioeconômico para fins de identificação, quantificação, qualificação e registro público da população atingida por empreendimentos de geração de energia hidrelétrica, nos termos previstos no Decreto nº 7.342, de 26 de outubro de 2010.

Observe-se que os procedimentos para realização do Cadastro Socioeconômico, aqui apresentados, visam também atender as especificações constantes no Termo de Referência do IBAMA para elaboração do Estudo de Impacto Ambiental e o respectivo Relatório de Impacto Ambiental – EIA/RIMA, em fevereiro de 2012 (Processo nº 02001.003643/2009-77)

Acrescente-se ainda que a elaboração deste documento se fez orientada pelo entendimento constante na referida Portaria Interministerial, concebendo o cadastro socioeconômico como:

- Registro individualizado das informações obtidas por meio de questionários e entrevistas;
- Dados e informações sistematizados a partir dos questionários e entrevistas concedidas pelos cadastrados;
- Informações gráficas, como imagens digitais e cartográficas, incluindo coordenadas geográficas georreferenciadas ao Sistema Geodésico Brasileiro.

A construção do presente Plano Cadastral foi alimentada por dados e informações obtidos junto a universidades, órgãos públicos presentes na região, organizações não governamentais e entidades de classe presentes na região e por vistoria de campo.

## 2. CADASTRO SOCIOECONÔMICO

De acordo com a Portaria Interministerial nº 340, de 1º de junho de 2012, constituem objetivos do Cadastro Socioeconômico a ser realizado na área do AHE São Luiz do Tapajós a “identificação, quantificação, qualificação e registro público da população atingida por empreendimentos de geração de energia hidrelétrica, nos termos previstos no Decreto nº 7.342, de 26 de outubro de 2010” e a “obtenção de informações que servirão de subsídios para adequadas mitigação, reparação e compensação à população atingida por impactos causados por empreendimentos de geração de energia hidrelétrica”.

Com base nesses objetivos, serão realizadas entrevistas com os diferentes públicos-alvo presentes na Área Diretamente Afetada pelo empreendimento em tela, que sofrerão os impactos identificados do empreendimento, conforme Decreto Presidencial no. 7342/2010 e especificados a seguir.

## 2.1. IDENTIFICAÇÃO DOS PÚBLICOS ALVO

Para a identificação do público a ser cadastrado procedeu-se um levantamento expedito da área que permitiu identificar, numa primeira abordagem os diferentes segmentos populacionais que poderão sofrer os impactos decorrentes da implantação do empreendimento em questão.

Esse levantamento permitiu identificar a ocupação no polígono territorial para realização do cadastro - ADA, assim como verificar preliminarmente as localidades presentes no interior desse polígono. Permitiu também a identificação de possíveis locais para o atendimento do público alvo durante o processo do cadastramento, assim como para a seleção de localidades que poderão vir a se constituir base das equipes de campo (Fotos 2.1 -1; 2.1-2; 2.1-3 e 2.1-4). E enfim, possibilitou também identificar os públicos-alvo do cadastro e respectivas atividades econômicas e especificidades sociais e culturais, ou seja, a tipologia de população atingida pelo empreendimento em tela conforme de acordo com os diferentes tipos de impactos preconizados no Decreto Presidencial.

A Figura 2.1-1 apresenta a delimitação da área e respectivas localidades objeto do Cadastro Socioeconômico em tela. O Quadro I sintetiza os diferentes públicos a serem sujeitos do cadastramento vinculando-os aos impactos potenciais identificados no referido Decreto Presidencial.



Foto 2.1-1 – Povoado do Machado

**LOCALIDADES IDENTIFICADAS  
MARGEM ESQUERDA - ITAITUBA**



Povoado Machado -

Aglomerado rural com aproximadamente 5 casas, galpão, quartos de aluguel, serve refeições e bebidas e mantimentos em geral – atende o garimpo e passantes. Tem igreja católica com padre uma vez ao ano no Natal (nesta data acontece a festa de toda comunidade montanha/mangabal – que conta com cerca de 130 famílias). Tem fossa negra, criação de pato, galinha e agricultura de subsistência.

EcoNomics

Foto 2.1-2 – Vila Tapajós

**LOCALIDADES IDENTIFICADAS  
MARGEM ESQUERDA - ITAITUBA**



Praia para recreação e lazer - localidade Tavares



Casa de madeira – localidade Burity



Vila Tapajós –  
Algumas casas, 01  
escola de 1ª a 8ª  
série

EcoNomics

Foto 2.1-3 Vila Jatobá

LOCALIDADES IDENTIFICADAS  
MARGEM ESQUERDA - ITAITUBA

Localidade Jatobá –  
Aproximadamente 5 casas,  
01 mercearia – funciona  
como entreposto comercial  
para o garimpo

EcoNomics

Foto 2.1- 4 Localidade Jutai

LOCALIDADES IDENTIFICADAS  
MARGEM ESQUERDA - ITAITUBA

Localidade Jutai –  
propriedade com 01 casa de  
pau a pique e 01 paiol, a  
moradora comentou que  
pretende construir um galpão  
para alojamento em função  
da atual demanda na região.

Com a abertura do ramal,  
esta localidade tende a ser  
uma alternativa ao Buburé,  
para acesso ao rio Tapajós

EcoNomics



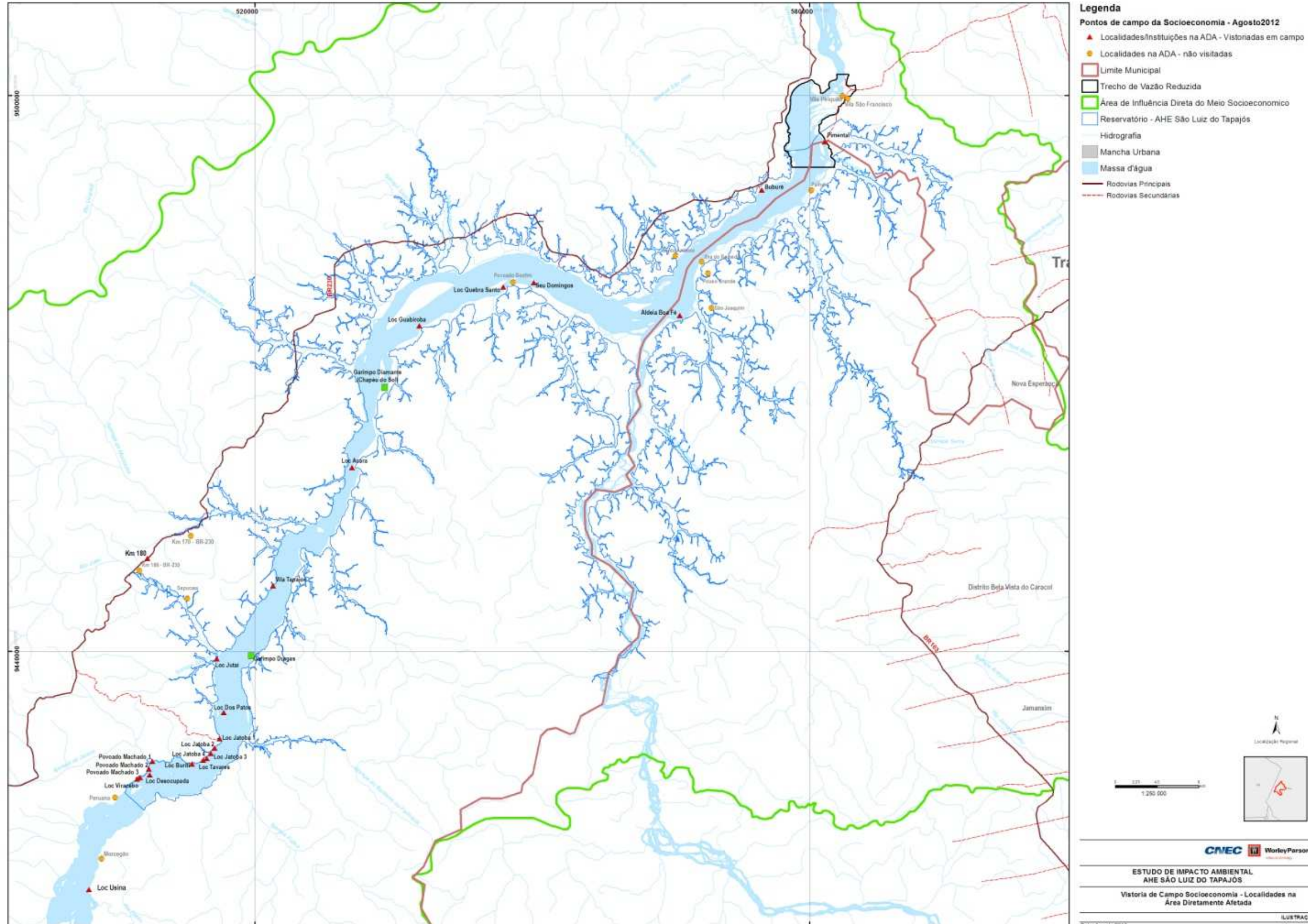


Figura 2.1-1 Polígono territorial para realização do cadastro e localidades identificadas na vistoria de campo realizada no período de 17 a 22/08 de 2012

**Quadro I - Públicos-alvo do Cadastro Socioeconômico e respectivos questionários associados**

IMPACTOS	PÚBLICOS A SEREM CADASTRADOS	MÓDULOS DO QUESTIONÁRIO A SEREM APLICADOS
Perda de propriedade ou da posse de imóvel localizado no polígono do empreendimento.	Proprietários e posseiros	Caracterização do Imóvel
Perda da capacidade produtiva das terras de parcela remanescente de imóvel que faça limite com o polígono do empreendimento e por ele tenha sido parcialmente atingido.	Proprietários, posseiros e outros produtores rurais (Arrendatários, Meeiros, Ocupantes)	Caracterização da Produção – Módulo Agropecuária
Perda de áreas de exercício da atividade pesqueira e dos recursos pesqueiros, inviabilizando a atividade extrativa ou produtiva.	Pescadores	Caracterização da Produção – Módulo Atividade Pesqueira Caracterização da Atividade Pesqueira
Perda de fontes de renda e trabalho das quais os atingidos dependam economicamente, em virtude da ruptura de vínculo com áreas do polígono do empreendimento.	Trabalhadores em geral (inclusive no Garimpo)	Caracterização da Produção – Módulos Agropecuária, Atividade Pesqueira, Extrativismo Vegetal, Extrativismo Mineral, Comércio e Serviços Caracterização da Atividade Pesqueira Caracterização do extrativismo mineral – Garimpo, Balsa e Draga
Prejuízos comprovados às atividades produtivas locais, com inviabilização de estabelecimento.	Produtores agrícolas, extrativistas minerais Comerciantes e prestadores de serviços urbanos	Caracterização da Produção – Módulos Agropecuária, Atividade Pesqueira, Extrativismo Vegetal, Extrativismo Mineral, Comércio e serviços Caracterização da Atividade Pesqueira Caracterização do extrativismo mineral – Garimpo, Balsa e Draga
Inviabilização do acesso ou de atividade de manejo dos recursos naturais e pesqueiros localizados na área do polígono do empreendimento, incluindo as terras de domínio público e uso coletivo, afetando a renda, a subsistência e o modo de vida de populações.	Comunidades ribeirinhas / pescadores / extrativistas vegetais e minerais	Caracterização da Produção – Módulos Agropecuária, Atividade Pesqueira, Extrativismo Vegetal, Extrativismo Mineral, Comércio e serviços Caracterização do Grupo Doméstico Caracterização da Atividades Pesqueira Caracterização do extrativismo mineral – Garimpo, Balsa e Draga
Prejuízos comprovados às atividades produtivas locais a jusante e a montante do reservatório, afetando a renda, a subsistência e o modo de vida de populações.	Comunidades ribeirinhas / pescadores / extrativistas vegetais e minerais.	Caracterização da Produção – Módulos Agropecuária, Atividade Pesqueira, Extrativismo Vegetal, Extrativismo Mineral, Comércio e serviços Caracterização do Grupo Doméstico Caracterização da Atividade Pesqueira Caracterização do extrativismo mineral – Garimpo, Balsa e Draga



## 2.2. CADASTRAMENTO

### 2.2.1 CONCEITOS BÁSICOS

Encontram-se listados a seguir alguns conceitos chaves adotados na construção dos questionários a serem aplicados no processo de cadastramento, quais sejam:

- **Área Diretamente Afetada (ADA)** – De acordo com o TR do IBAMA a ADA do AHE São Luiz do Tapajós engloba as áreas destinadas à instalação da infraestrutura necessária à implantação e operação do empreendimento; área do reservatório, considerando o efeito de remanso e a respectiva área de preservação permanente (APP); trechos afetados por redução de vazão e eventuais trechos de vazão reduzida (TVR); barramentos, diques e canais; e pontos de localização de obras civis decorrentes ou associadas ao empreendimento, como vilas residenciais, alojamentos, canteiros de obras, vias de acesso existentes ou novas, áreas de empréstimo, bota-foras, linhas de transmissão e áreas de segurança, impostas pela tipologia do empreendimento.
- **Morador** – É a pessoa que mora habitualmente no domicílio.
- **Grupo doméstico** – Unidade nuclear composta por um ou mais indivíduos, eventualmente ampliada por outros indivíduos que contribuam para o rendimento ou tenham suas despesas atendidas por aquela unidade familiar. São todos os moradores de um mesmo domicílio (Decreto Federal nº 6.135, de 26.06.2007).
- **Domicílio** – Local que serve de moradia ao grupo doméstico. Moradia constituída por um ou mais cômodos, independente de ser coabitado por mais de um grupo doméstico ou não.
- **Imóvel** – Extensão de terra, bem como suas construções e benfeitorias, de propriedade, posse ou ocupada pelos cadastrados.
- **Produtor** – Considerou-se produtor a pessoa física ou jurídica que detivesse a responsabilidade da exploração do estabelecimento, quer fosse o mesmo constituído de terras próprias ou de propriedade de terceiros. Os produtores agropecuários foram classificados em proprietário/posseiro, arrendatário, parceiro e ocupante. Os demais produtores foram classificados conforme sua atividade (pescador, garimpeiro etc).
- **Estabelecimento** – Considerou-se como estabelecimento produtivo, tanto os estabelecimentos agropecuários – definidos pelo IBGE como “todo terreno de área contínua, independente do tamanho ou situação (urbana ou rural), formado de uma ou mais parcelas, subordinado a um único produtor, onde se processasse uma exploração agropecuária, ou seja: o cultivo do solo com culturas permanentes e temporárias, inclusive hortaliças e flores; a criação, recriação ou engorda de animais de grande e médio porte; a criação de pequenos animais; a silvicultura ou o reflorestamento; e a extração de produtos vegetais”, como as unidades comerciais e de prestação de serviços, extração mineral e pesca.

## 2.2.2 INSTRUMENTOS DE PESQUISA

Para a realização do Cadastro Socioeconômico da População atingida pelo AHE São Luiz do Tapajós, serão utilizados os seguintes instrumentos:

- Fotografias – do imóvel, das benfeitorias e das áreas de exercício das atividades pesqueiras;
- Georreferenciamento – todas as benfeitorias e unidades de produção serão georreferenciadas;
- Questionários – compostos por 3 grandes grupos, os questionários a serem aplicados conforme explicitados no Quadro I encontram-se apresentados em Anexo, sendo:

**Anexo I** - Questionários a serem aplicados às populações residentes na Área Rural, envolvendo:

- Caracterização dos **Imóveis total ou parcialmente afetados**, localizados nas áreas rurais do perímetro da ADA (caracterização do imóvel, benfeitorias, relação de domínio identificação dos estabelecimentos e atividades produtivas vinculadas ao imóvel, identificação dos responsáveis por grupos familiares residentes e/ou que desenvolvem atividades produtivas no local).
- Caracterização da **Produção** realizada no imóvel incluindo levantamento de maquinários, apetrechos e equipamentos, produção agrícola, pesqueira e pecuária anual, extrativista mineral e vegetal, comércio e serviços; atividades industriais no imóvel, principais relações comerciais e fornecedores de matéria-prima; mão de obra ocupada; uso e ocupação do solo no último ano entre outros aspectos;
- Caracterização dos **Grupos Domésticos** com identificação dos responsáveis e dependentes residentes e/ou com relações de dependência com as atividades produtivas desenvolvidas nas áreas rurais do perímetro da ADA;
- Caracterização dos **Equipamentos Sociais** localizados no perímetro da ADA (caracterização, função, população atendida, trabalhadores vinculados).

**Anexo II** - Questionários a serem aplicados às populações residentes na Área Urbana, envolvendo:

- Caracterização dos **Imóveis** localizadas nas áreas urbanas do perímetro da ADA (caracterização do imóvel, benfeitorias, relações de propriedade/posse, identificação das atividades produtivas vinculadas ao imóvel, identificação dos responsáveis por grupos familiares residentes e/ou que desenvolvem atividades produtivas no local);
- Caracterização das **Atividades Produtivas ou de Comércio e Serviços**, realizadas no imóvel incluindo tipo de atividade, principais relações comerciais; mão de obra ocupada entre outros aspectos;
- Caracterização dos **Grupos Domésticos** com identificação dos responsáveis e dependentes residentes e/ou com relações de dependência

com as atividades produtivas desenvolvidas nas áreas urbanas do perímetro da ADA;

- Caracterização dos **Equipamentos Urbanos e Sociais** localizados no perímetro da ADA (caracterização, função, população atendida, trabalhadores vinculados).

**Anexo III** - Questionários a serem aplicados às Populações **não residentes** que desenvolvem atividades produtivas na ADA, envolvendo:

- Caracterização das **Atividades Produtivas** desenvolvidas no perímetro da ADA fora do contexto dos imóveis urbanos e rurais, como pesca artesanal, pesca de peixes ornamentais, balsas/dragas e eventuais garimpos clandestinos, com a caracterização da atividade e identificação dos seus responsáveis e trabalhadores dependentes e respectivos contextos familiares.

### 2.2.3 PROCEDIMENTOS PARA REALIZAÇÃO DO CADASTRAMENTO.

#### a. Treinamento de campo

Para a realização dos trabalhos de cadastramento as equipes de campo receberão os seguintes treinamentos:

- Leitura e interpretação de mapas;
- Utilização do equipamento de GPS e as instruções sobre o que deve ser georreferenciado nos imóveis;
- Utilização do equipamento fotográfico, bem como instruções do que deverá ser registrado a partir da utilização desse recurso;
- Instruções técnicas sobre os questionários de estabelecimento, produção e de população;
- Instruções técnicas sobre as características específicas da região que devem ser alvo do registro no cadastro (características ambientais, benfeitorias comuns, atividades produtivas, etc);
- Instruções sobre a interação social com a população a ser cadastrada.

Para tanto estão previstos dois *workshops* a serem realizados antes do início das atividades de campo. Tais *workshops* contarão com a presença de toda a equipe de campo – coordenação, supervisão e pesquisadores -, a equipe técnica responsável pela elaboração do presente Plano Cadastral, a equipe responsável pelas atividades de Comunicação Social e demais especialistas vinculadas às diferentes temáticas áreas objeto de treinamento.

#### b. Sistemática de abordagem para o cadastramento

Deverão ser adotadas sistemáticas de abordagens diferenciadas para os moradores e não moradores na ADA, quais sejam:

##### Moradores da ADA

As entrevistas deverão ser iniciadas pelo questionário do imóvel, cujo respondente será preferencialmente o “dono” do imóvel (proprietário, posseiro ou ocupante). Caso não seja possível entrevistá-lo, serão aceitos outros respondentes, tais como o



administrador do imóvel ou outro empregado com igual conhecimento sobre o imóvel, herdeiro ou parente direto do “dono”, maior de 18 anos, bem como qualquer outra pessoa maior de 18 anos identificada como a mais qualificada para responder sobre o imóvel.

A partir do questionário do imóvel, será possível identificar os seguintes perfis a serem cadastrados:

- Grupos domésticos: sendo que deverá ser aplicado 1 questionário para cada grupo inicialmente identificado;
- Estabelecimentos produtivos: a cada responsável pelo estabelecimento identificado, deverá ser aplicado um questionário de estabelecimento e da produção, de modo que seja possível identificar quais atividades são realizadas no estabelecimento.

Após a aplicação do questionário do imóvel, um dos cadastradores irá proceder ao georreferenciamento e registro fotográfico de todas as benfeitorias do imóvel e o segundo concluirá a aplicação dos questionários.

Ao final das entrevistas, está prevista a solicitação de uma série de documentos do imóvel e dos indivíduos, para que seja registrada a existência e a numeração desses documentos, conforme especificado na Portaria Interministerial que regulamenta o Cadastro Socioeconômico de populações atingidas por empreendimentos hidrelétricos. As informações referentes à identificação deverão ser anotadas a partir dos documentos apresentados pelo entrevistado. Não haverá retenção de nenhum documento original ou cópia.

Observe-se que dada a natureza dos trabalhos, em nenhum caso será possível que o entrevistador verifique a autenticidade do documento, sendo que ele será considerado conforme o declarado pelo cadastrado.

No caso do questionário do grupo doméstico, o respondente qualificado é o responsável pelo grupo doméstico, podendo eventualmente ser substituído por qualquer morador com 18 anos ou mais, qualificado para fornecer informações sobre os moradores. Cada pessoa deverá ser cadastrada em somente um grupo doméstico e uma casa. O cadastrador deve atentar para os casos de pessoas com duas referências de moradia (ex. crianças com pais separados; avó que cuida dos netos por um período, enquanto a mãe está trabalhando, etc.), elas também só deverão ser cadastradas uma única vez.

Por fim, um terceiro tipo de questionário – o de estabelecimentos como escolar e de saúde – deverá ser respondido pelo principal gestor do estabelecimento. Neste levantamento serão identificados os trabalhadores e se em algum caso algum trabalhador desses estabelecimentos também residirem na localidade serão previamente identificados e abordados pelo questionário de Grupo Doméstico. Em nenhum caso será permitido à duplicidade de informações.

Após a verificação dos documentos e o registro de todas as informações coletadas no questionário, se o cadastro estiver completo (condição realizado), o cadastrador deverá preencher o “PROTÓCOLO DE CADASTRAMENTO DOMICILIAR – Declaração do(a) informante (responsável legal)”, ler em voz alta os dados preenchidos para o entrevistado e solicitar sua assinatura. Caso o entrevistado não saiba assinar, o cadastrador deve registrar o nome do(a) informante/responsável legal, antecedido da expressão “A ROGO”. O cadastrador deixará uma via do protocolo com

o responsável legal e a outra via será mantida no questionário. Ambas as vias deverão ser assinadas pelo cadastrado e pelo cadastrador.

### Não Moradores

Os trabalhadores que exercem atividades produtivas na ADA que não residem no polígono da referida área de influência serão identificados preliminarmente por meio de visitas as entidades de representação, tais como AMOT – Associação dos Mineradores de Ouro do Tapajós e das Colônias de Pescadores situadas em Itaituba e Trairão, para levantamento de informações que possibilitem a identificação e posterior contato com aqueles que deverão ser cadastrados (ver item 2.6.2 – Fase 1)

Estão previstas a realização de aproximadamente 750 entrevistas no total, sendo aproximadamente 500 referentes à população residente na ADA e respectivos imóveis e estabelecimentos produtivos e aproximadamente 250 com a população que exerce alguma atividade produtiva na região, mas que não reside nela.

Por se tratar de uma abordagem censitária (quando se pretende entrevistar 100% das unidades previamente definidas), não é possível garantir que o universo seja completado. Entretanto, buscar-se-á realizar todos os esforços para que seja garantida uma taxa máxima de resposta (que não é possível definir a priori, dado o desconhecimento sobre as condições objetivas de trabalho na região).

#### c. Retornos de campo

Nas situações em que os entrevistados encontrarem o imóvel vazio, ou quando o respondente qualificado não estiver no momento da visita, a equipe voltará ao local até três vezes, em dias e horários diferentes, de forma a garantir que o cadastramento seja realizado em todos os imóveis situados na região que será afetada pelas obras da AHE São Luiz do Tapajós. Caso seja possível, os cadastradores buscarão informações com vizinhos sobre as melhores datas e horários para fazer a volta aos imóveis vazios.

#### d. Validação dos questionários

Para validação do cadastro, os dados coletados passarão por um sistema de controle de qualidade composto por conferência do supervisor. Nessa etapa, o cadastrador poderá ser chamado a prestar esclarecimentos, devendo, se necessário, retornar ao domicílio para complementar informação, corrigir erros etc.

Orientações específicas para o preenchimento dos questionários, bem como para os demais registros de informação necessários para o cadastro serão registradas no manual de instrução de campo dos entrevistadores e serão discutidas em treinamentos da equipe.

## **2.3. ACESSO ÀS INFORMAÇÕES**

De acordo com o Capítulo VIII da Portaria Interministerial nº 340, de 1º de junho de 2012, o acesso ao conteúdo do cadastro àqueles que foram cadastrados deverá ser assegurado através de entrega da cópia, em papel, do questionário no prazo máximo de cinco dias úteis após a realização da entrevista. Para que seja garantido este prazo, todos os questionários aplicados durante um dia serão criticados e validados pelos supervisores e coordenador de campo, preferencialmente no mesmo dia.

As cópias dos questionários serão feitas, caso possível, no mesmo dia em que forem verificados. Duas máquinas copiadoras serão disponibilizadas para que as cópias sejam feitas. O local onde ficarão as copiadoras dependerá do ponto em que a equipe ficará alojada em cada fase do trabalho de campo conforme especificado no item 2.6.2 do presente documento.

A equipe de campo deverá sempre planejar o deslocamento do dia de trabalho de forma a conciliar a realização de novos cadastros e a entrega dos questionários previamente realizados para que seja realizada sua validação. A entrega da cópia dos questionários será feita, preferencialmente, pelos supervisores de campo enquanto os cadastradores estiverem realizando as entrevistas.

## 2.4. RESULTADOS

Uma vez consolidada a listagem preliminar dos cadastrados, a mesma será amplamente divulgada de acordo com as estratégias especificadas no Plano de Comunicação do Cadastro Socioeconômico apresentado no capítulo 3 deste documento.

A partir da data de publicação da lista preliminar acima referida e de acordo com o capítulo IX da Portaria Interministerial nº 340, de 1º de junho de 2012, será estabelecido o prazo de sessenta dias, para que aqueles que não foram cadastrados, e que se considerem em condições para tal, possam manifestar o seu interesse em realizá-lo.

Serão instalados postos de atendimento aos interessados na realização do cadastro, que funcionarão nos finais de semana, durante o prazo de sessenta dias. Estes postos deverão se localizar nas localidades que se constituíram base para realização do cadastro, quais sejam: sede de Itaituba; sede de Trairão, Localidade do Machado, Localidade do Bururé, Localidade de Vila Tapajós e Vila Rayol.

Caso o volume de manifestações de interessados seja significativo, a equipe de campo do IBOPE Inteligência voltará a campo depois de corridos 30 dias do prazo acima definido. Se este número for baixo, a equipe voltará a campo depois de corridos 50 dias do prazo, de forma a realizar as entrevistas até o fim dos 60 dias previstos para as manifestações dos interessados.

A partir das manifestações levantadas, o IBOPE Inteligência planejará a logística de campo, de forma a verificar a pertinência das manifestações feitas e, assim, realizar o cadastro dos interessados.

## 2.5. CONSTRUÇÃO DO BANCO DE DADOS

O IBOPE Inteligência, responsável pelo Cadastro Socioeconômico, desenvolve programas customizados de digitação e consistência lógica para a entrada dos dados de cada questionário. Uma vez digitados os questionários, será implementado um segundo procedimento de consistência para localização de erros e inconsistências e sua solução, visando à elaboração de base de dados da pesquisa formada por registros 'livres de erros' óbvios e representando de maneira fiel os resultados das entrevistas realizadas:

- Pelo menos 20% do material dos entrevistadores serão criticados e verificados;



- 100% dos questionários serão submetidos a um teste eletrônico de consistência para verificação de coerência das respostas. Inconsistências serão avaliadas e, caso necessário, serão feitas voltas ao campo.

Uma vez digitados os questionários, será utilizado para processamento dos resultados o programa SPSS – Statistical Package for the Social Sciences.

## **2.6. PROCEDIMENTOS A SEREM ADOTADOS E ORGANIZAÇÃO DOS TRABALHOS DE CAMPO**

### 2.6.1 Procedimentos de campo

Os primeiros 15 dias de campo serão considerados como um piloto para avaliação da logística e dos procedimentos definidos para a coleta. Após esse período, será realizada uma reunião na região pesquisa, envolvendo a equipe de campo, a coordenação operacional e geral do projeto, bem como equipe técnica responsável pela elaboração do presente Plano Cadastral. A partir dessa avaliação, os procedimentos e a logística, ora descritos, poderão ser revistos, adequando-os as possíveis especificidades encontradas.

Antes e durante o trabalho de campo, serão empreendidas ações de comunicação social de modo a garantir que todos os potenciais cadastrados sejam previamente informados sobre os objetivos, o período e o funcionamento do processo de cadastramento. A atividade de comunicação social que será implementada na região encontra-se apresentada no capítulo 3 do presente documento.

#### a. Processo de trabalho

Os cadastradores trabalharão inicialmente em duplas, de modo que um deles fique responsável pelo levantamento das informações referentes ao imóvel e às benfeitorias presentes nele (inclusive com registro fotográfico e georreferenciamento), o segundo será responsável pela aplicação dos demais questionários.

Ao chegarem às regiões definidas como pertencentes à área a ser cadastrada, na data estipulada e previamente informada, os cadastradores se identificarão nas instituições locais (prefeituras, associações de moradores, entidades de classe) e se estabelecerão em local próximo à região a ser cadastrada, conforme descrito no planejamento de campo do estudo.

O material de campo a ser utilizado pelo entrevistador é o seguinte:

- Crachá;
- Uniforme;
- Carteira de identificação – RG;
- Identificação da área estudada: mapa, coordenadas e outras descrições da região fornecidas pelas equipes que já estiveram em campo;
- Manual de instruções;
- Questionários.

#### b. Conduta a ser seguida pelos entrevistadores

A função do cadastrador é a coleta de informações na área para a qual foi designado, conforme os seguintes requisitos:

- Portar sempre identificação: crachá identificador e uniforme;
- Apresentar-se de forma adequada e respeitosa, iniciando o diálogo com: “bom dia” ou “boa tarde” e identificando-se em seguida;
- Ser atencioso e procurar demonstrar interesse em ajudar;
- Ser formal, evitar gírias e conotações de intimidade;
- Informar sobre os objetivos do cadastramento, buscando despertar o interesse dos entrevistados em fornecer corretamente os dados;
- Garantir ao entrevistado que as informações são sigilosas e que eles terão acesso à cópia de todos os questionários respondidos durante a execução do cadastro;
- Ouvir com atenção. Cada informação é importante para concluir o processo com sucesso;
- Utilizar linguagem clara, simples e acessível ao entrevistado, respeitando sempre a forma como cada pergunta é enunciada e o modo de aplicação estabelecido;
- Evitar constrangimento, deixando que as pessoas se expressem na sua própria linguagem, sem corrigi-los durante a entrevista, de modo que seja estabelecido um clima de cordialidade com o entrevistado;
- Realizar o cadastro pessoalmente e no local definido, não sendo permitido delegar suas tarefas a terceiros;
- Não realizar a entrevista acompanhado por pessoas não autorizadas pela coordenação do cadastro;
- Não realizar, em hipótese alguma, qualquer outra atividade concomitantemente, como venda, coleta de assinaturas para causas especiais, propaganda ou divulgação de fatos de qualquer natureza alheia à pesquisa. A prática de quaisquer desses atos constituirá motivo de desligamento imediato do projeto;
- Diante de situações adversas, manter sempre a calma, lembrando-se de que o comportamento equilibrado transmite segurança e credibilidade;
- A violação das informações, o registro de situação ou dados inexistentes, a omissão proposital de dados, a realização de qualquer atividade não específica à função de cadastrador, bem como o não cumprimento das tarefas que lhe foram atribuídas ou dos procedimentos, especificados neste manual e/ou treinamento, constituirão motivo de desligamento imediato do projeto.
- O cadastrador deve fazer todas as anotações/registros no momento da entrevista; nunca confiar na memória, deixando registros para depois.
- O cadastrador não deve induzir ou antecipar as respostas, mesmo que o entrevistado demore a entender ou responder às perguntas.
- Podem acontecer recusas pelas razões mais variadas. Nesse caso, caberá ao cadastrador tentar convencer o entrevistado da importância de sua

participação, sem pressioná-lo a fornecer os dados. Caso a recusa persista, esse fato deverá ser levado ao conhecimento do Supervisor e da Coordenação do projeto e devidamente registrado, com justificativa detalhada.

Os imóveis cadastrados deverão ser identificados através de registros fotográficos. Além disso, para todos os questionários aplicados em determinado imóvel será fornecido um protocolo de comprovação do cadastro, que será entregue pelo cadastrador ao respondente de cada questionário.

## 2.6.2 ORGANIZAÇÃO DOS TRABALHOS DE CAMPO

Para a realização do cadastramento socioeconômico, estão previstas cinco fases de campo:

**Fase 1** – Identificação de Garimpeiros e Pescadores e início do cadastramento dos imóveis situados no trecho à montante do reservatório – Boca do Rato a Vila de Jatobá

Nesta fase, a equipe de campo será dividida em dois grupos. O primeiro grupo será composto por dois cadastradores, um supervisor de campo e o coordenador de campo, que serão alocados na sede de Itaituba. Este grupo irá realizar duas atividades.

A primeira será buscar, na Associação de Mineradores de Ouro do Tapajós, as informações sobre os proprietários dos garimpos e dragas que estão localizados na área que será afetada pelas obras da AHE São Luiz do Tapajós. As informações que serão coletadas são: nome dos proprietários de garimpos e dragas, localização do garimpo, endereço do proprietário, informações para contato e, se possível, informações sobre a mão de obra empregada na atividade de extrativismo mineral nesses garimpos e/ou dragas.

Além disso, caso os proprietários dos garimpos e das dragas possam ser localizados na cidade ou na própria associação, os cadastradores já poderão realizar uma primeira aproximação, com o intuito de avisá-los sobre a realização do cadastramento e, com isso, facilitar a abordagem nas localidades que serão visitadas posteriormente para a realização das entrevistas.

A segunda atividade a ser realizada será buscar, nas Colônias de Pescadores de Itaituba e Trairão, o levantamento de pescadores que trabalham, mas que não moram na região que será afetada pelas obras da AHE São Luiz do Tapajós. As principais informações a serem levantadas são: nome dos pescadores, endereço de residência, informações para contato e, se possível, informações sobre onde geralmente exerce a atividade pesqueira. Esse levantamento será de suma importância para que seja possível localizar aqueles que sofrerão algum impacto no exercício da atividade, apesar de não residirem na região afetada. Além disso, nessa visita às colônias de pescadores os cadastradores já poderão realizar um primeiro contato com os produtores, de forma a informá-los sobre o cadastramento e, inclusive, verificar com os seus membros a possibilidade de agendamentos para a realização das entrevistas na própria associação ou em alguma outra localidade a ser combinada.

O segundo grupo, composto por oito cadastradores e um supervisor será alocado no Povoado de Machado e iniciará o cadastramento dos imóveis à montante, desde a



localidade da Boca do Rato até Jatobá. Todas as entrevistas nos imóveis serão realizadas por cadastradores em duplas, de forma a otimizar o tempo para a coleta dos dados com os entrevistados e para o georreferenciamento dos itens e benfeitorias previstos no questionário. Cada dupla de cadastradores contará com uma voadeira e um barqueiro da região para o deslocamento entre as localidades/imóveis a serem visitados.

Conforme já especificado no item 2.6.1 os primeiros 15 dias de atividade desse grupo serão considerados como **fase piloto** do cadastramento e por tanto, objeto de avaliação para possíveis correções de rumo, caso necessário.

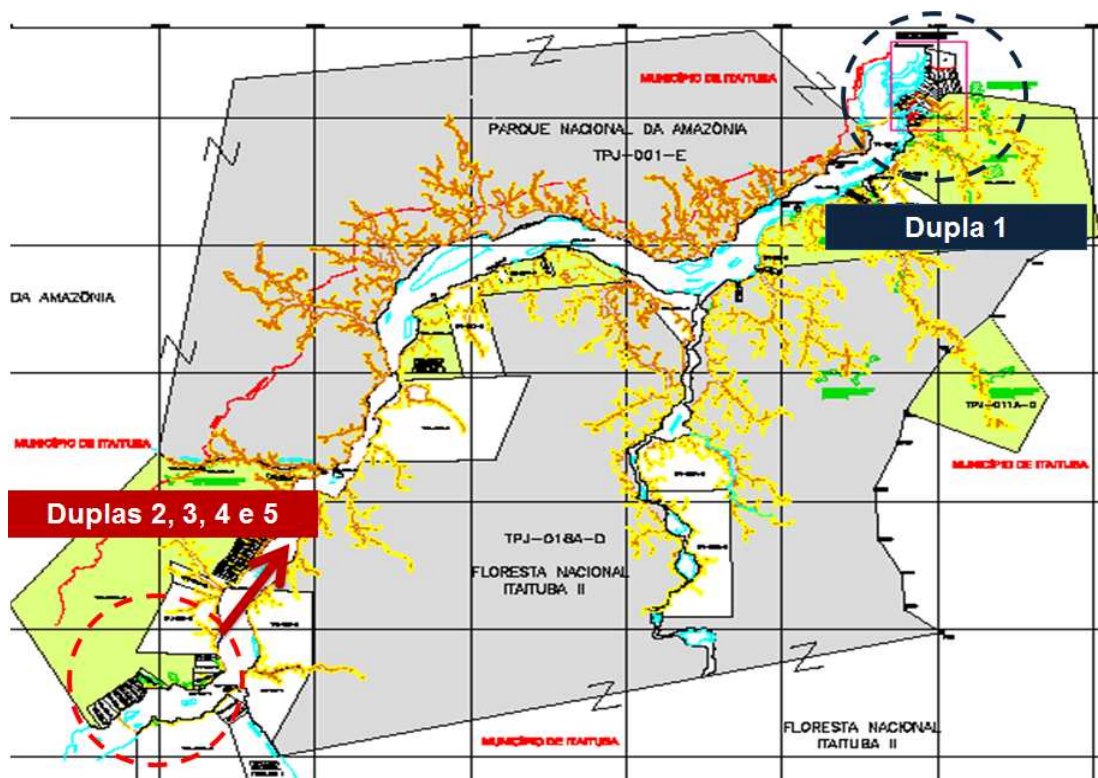


Figura 2.6.2-1: Malha fluvial da região da AHE São Luiz do Tapajós – Primeira fase de campo

**Fase 2** – Realização de cadastramento das áreas de garimpo e dragas e caminhamento do cadastro dos imóveis no trecho Boca do Rato à Vila de Jatobá no sentido de montante à jusante do rio Tapajós

Nesta fase, as duplas de cadastradores e o supervisor (e, eventualmente, o coordenador) que estiveram em Itaituba para a coleta das informações sobre os garimpos e dragas irão se deslocar em sentido à montante até o remanso do reservatório para a realização do cadastramento das áreas de garimpo e das dragas. Como estas últimas estão concentradas, especialmente, nas proximidades do Povoado de Machado e Vila Tapajós, de acordo vistoria realizada na região, a dupla de cadastradores e o supervisor deverá ser alocada em uma das duas localidades, de acordo com o ponto mais próximo de onde estarão sendo realizadas as entrevistas.

Enquanto é feito o cadastramento dos garimpos e dragas, o restante da equipe (oito cadastradores, um supervisor e o coordenador) continuará a realizar o cadastramento dos imóveis na direção de montante para jusante do rio Tapajós.

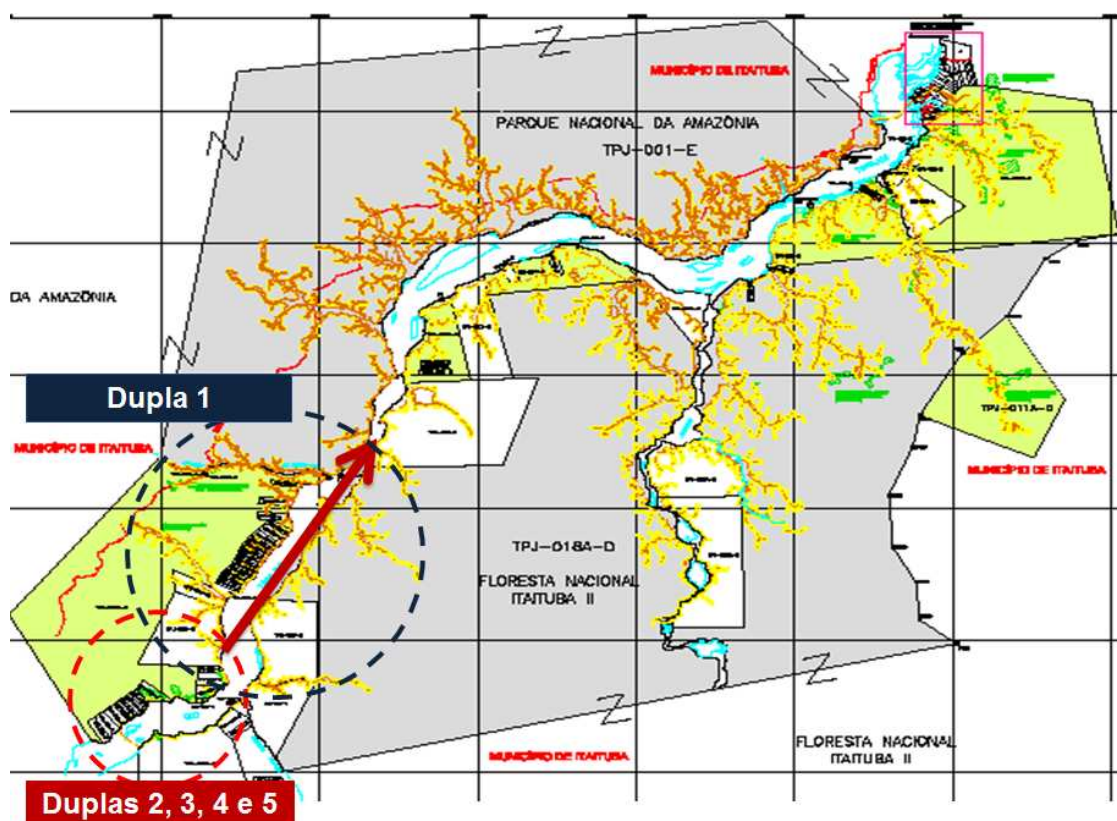


Figura 2.6.2-2: Malha fluvial da região da AHE São Luiz do Tapajós – Segunda fase de campo

**Fase 3** – Realização do cadastramento dos pescadores não moradores e continuidade do caminhamento do cadastro dos imóveis no trecho Boca do Rato à Vila de Jatobá no sentido de montante à jusante do rio Tapajós.

Após a finalização das entrevistas em garimpos e dragas, a mesma equipe alocada para essa atividade começará a realizar o cadastramento dos pescadores que trabalham, porém não moram na ADA.

Com base nas informações levantadas na Fase 1 de campo, nas Colônias de Pescadores, a equipe estabelecerá como será feita a busca dos pescadores listados previamente, de forma otimizar os deslocamentos necessários. Para se chegar efetivamente aos sujeitos que serão diretamente impactados com a alteração de seu ambiente de trabalho será aplicado um filtro no questionário da atividade pesqueira buscando identificar o local habitual de exercício da atividade de pesca. O cadastro será aplicado àqueles que declararem pescar preferencialmente nos trechos do rio e dos igarapés que conformarão o futuro reservatório do AHE São Luiz do Tapajós e respectivos trechos de remanso e vazão reduzida. Os pescadores poderão ser entrevistados tanto em localidades em terra, quanto durante a realização de suas atividades no rio.

De acordo com o plano de deslocamento desenhado durante essa fase, a equipe de campo poderá ser alocada tanto em terra (nas localidades de São Luiz do Tapajós, Itaituba, Trairão, Vila Tapajós, Povoado do Machado), quanto na embarcação do CNEC WorleyParsons. Nesta fase, novamente o restante da equipe permanecerá realizando o cadastramento de imóveis em direção à jusante do rio Tapajós.

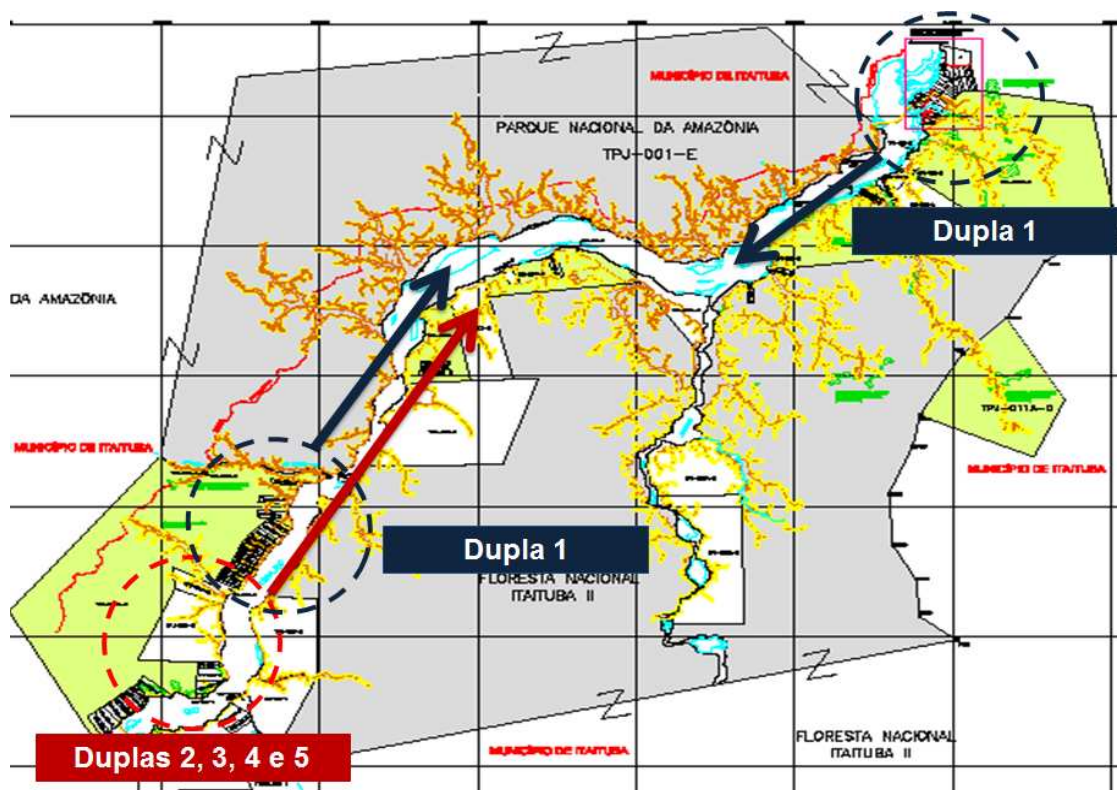


Figura 2.6.2-3: Malha fluvial da região da AHE São Luiz do Tapajós – Terceira fase de campo

**Fase 4** – Continuidade do cadastramento dos pescadores não moradores e do caminhamento do cadastro dos imóveis de montante à jusante do rio Tapajós até o TVR (excluindo Pimental) e cadastramento do Rio Jamanxin.

Durante a quarta fase, a equipe de campo será dividida de forma a realizar três atividades simultaneamente.

A primeira delas é a continuação do cadastramento dos pescadores, de acordo com plano definido na fase 3. Para essa tarefa, será mantida a equipe de cadastradores que já estava realizando as entrevistas com esse público, além do acompanhamento de um supervisor e, eventualmente, do coordenador de campo. De acordo com o plano de deslocamento desenhado para a fase anterior, a equipe de campo poderá ficar alojada tanto em terra (nas localidades de São Luiz do Tapajós, Pimental, Trairão, Vila Tapajós, Povoado do Machado), quanto na embarcação do CNEC WorleyParsons.

A segunda atividade a ser realizada será o cadastramento dos imóveis no trecho a jusante da vila Jatobá até o Trecho de Vazão Reduzida - TVR. Essa etapa de cadastramento será realizada por três duplas de cadastradores, acompanhadas de um supervisor de campo. Devido à extensão do trecho delimitado entre essas duas localidades, a equipe de campo poderá ficar alojada tanto em terra (em Vila Tapajós, Buburé e Vila Rayol), quanto na embarcação do CNEC WorleyParsons.

Nesta fase será também realizado o cadastramento dos imóveis presentes no Rio Jamanxim. Para a realização das entrevistas nessa região será alocada uma dupla de cadastradores, acompanhada do coordenador de campo. Após uma primeira vistoria da região será avaliada a necessidade de deslocamento de mais uma dupla de



cadastradores para reforçar essa equipe. A equipe de campo terá como base a localidade de Buburé e, caso haja disponibilidade, também poderá ficar alojada na embarcação do CNEC WorleyParsons.

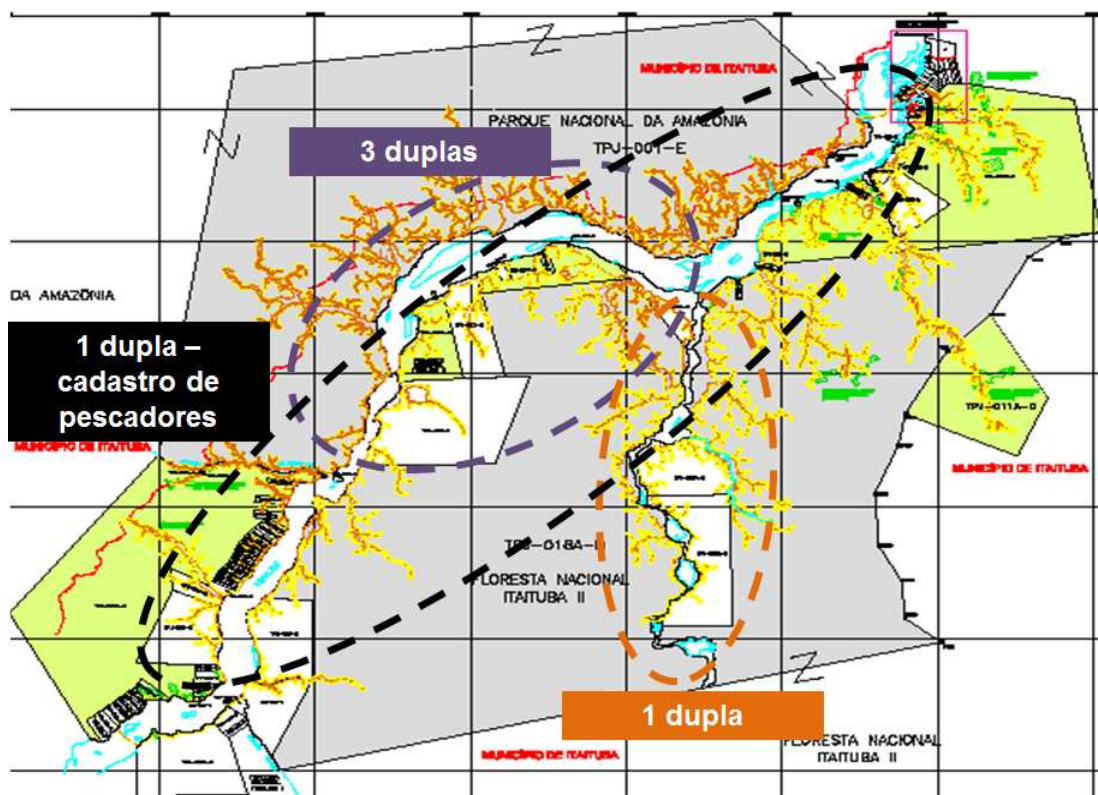


Figura 2.6.2- 4: Malha fluvial da região da AHE São Luiz do Tapajós – Quarta fase de campo

**Fase 5** – Cadastramento de Pimental e realização de varredura de campo para identificação de possíveis complementações.

Devido à necessidade de um trabalho mais intenso de comunicação com os moradores da localidade de Pimental, essa terá seus imóveis cadastrados apenas na fase final de campo. Além disso, a fim de evitar o contato entre os cadastradores e os moradores da localidade fora do horário de trabalho, impedindo que se atribua aos cadastradores uma posição enviesada com relação ao cadastramento e, em termos mais gerais, ao empreendimento AHE São Luiz do Tapajós, a equipe de campo ficará alojada na Vila Rayol.

Para a realização das entrevistas em Pimental serão alocados oito cadastradores, um supervisor e o coordenador. O restante da equipe (dois cadastradores, um supervisor e, caso necessário, o coordenador) fará uma última varredura por toda a extensão do Rio Tapajós que será afetada pelo empreendimento, de forma a verificar se resta algum imóvel a ser cadastrado, além da realização de voltas que ainda estejam pendentes. Durante essa fase essa parte da equipe poderá ficar alojada tanto em terra (especialmente em Povoado do Machado, Vila Tapajós, Buburé e Vila São Luiz do Tapajós), quanto na embarcação do CNEC WorleyParsons.



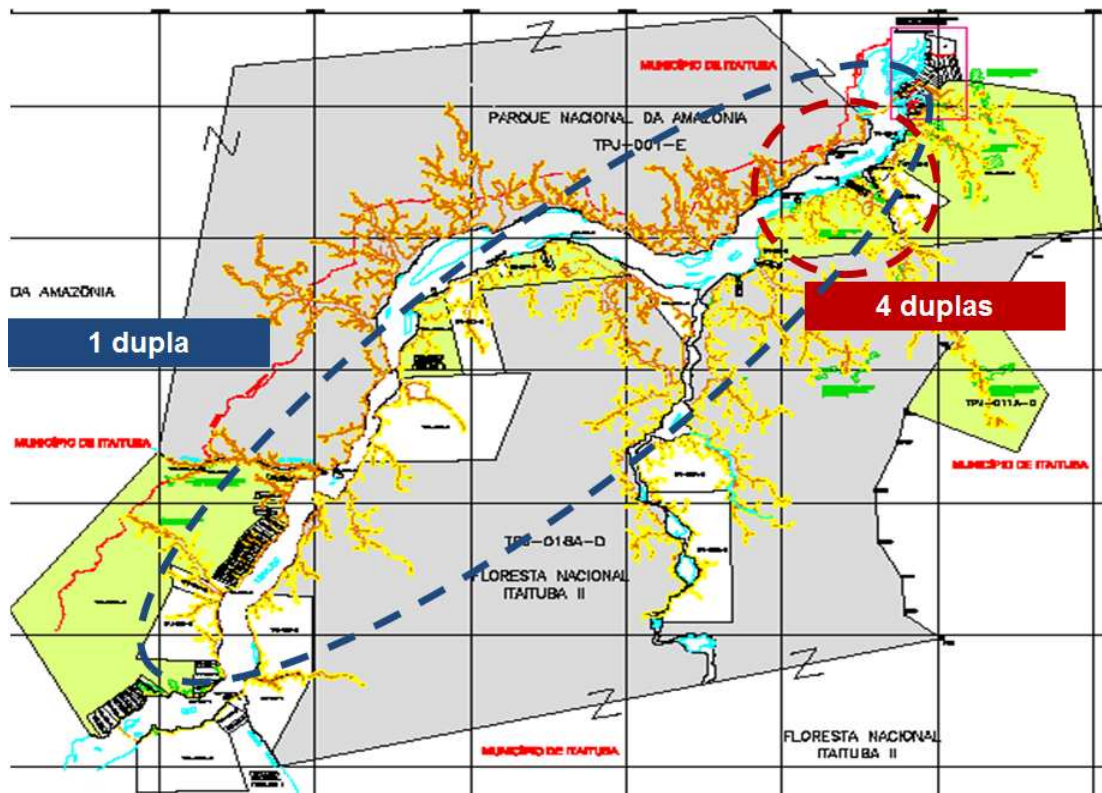


Figura 2.6.2- 5: Malha fluvial da região da AHE São Luiz do Tapajós – Quinta fase de campo

## 2.7. MEIOS A SEREM CRIADOS NA REGIÃO DO EMPREENDIMENTO PARA ASSEGURAR ATENDIMENTO AO PÚBLICO-ALVO DO CADASTRAMENTO

Durante toda a realização do cadastramento a equipe de Comunicação Social, estabelecida na região, constituirá a referência para possíveis esclarecimentos demandados pelo público a ser cadastrado. Para tanto, além da afixação de cartazes, realização de reuniões com a divulgação da agenda de cadastramento e esclarecimentos sobre o processo de cadastramento, conforme explicitado a seguir, no momento do cadastramento o entrevistador entregará ao entrevistado "Cartão Postal" com informações sobre a equipe de Comunicação e Interação Social que poderá ser contatada para tirar dúvidas sobre o Cadastro.

Uma vez concluídas as 5 Fases do Cadastramento, será divulgada a listagem preliminar de todos os cadastrados, conforme especificado no item 3.2.3 a seguir. Para atendimento daqueles que se apresentarem como interessados na realização do cadastro serão implantados Postos de Atendimento que funcionarão nos finais de semana, durante o prazo de sessenta dias. Estes postos deverão se localizar nas localidades que se constituíram base para realização do cadastro, quais sejam: Localidade do Machado, Localidade do Bururé, Localidade de Vila Tapajós e Vila Rayol, além das sedes de Itaituba e Trairão,

## 3. PLANO DE COMUNICAÇÃO

De acordo com o Decreto nº 7.342, de 26 de outubro de 2010 e respectiva Portaria, em seu Anexo 1, é necessário que haja uma ampla divulgação do Cadastro, tanto em sua Etapa Preparatória, reforçada durante a Etapa de Campo, quanto na Etapa de Resultados.

O presente Plano de Comunicação descreve como essa divulgação vai ser organizada, especificando os conteúdos e as formas pelas quais se dará esse processo.

### 3.1. OBJETIVO

Os trabalhos de Comunicação relativos ao Cadastro têm por objetivo *informar, esclarecer e preparar a população para o cadastramento.*

### 3.2. ATIVIDADES A SEREM DESENVOLVIDAS

#### 3.2.1 ETAPA PREPARATÓRIA

A Etapa Preparatória, anterior ao início dos trabalhos de campo do Cadastro, se caracteriza principalmente por: uma divulgação geral pela mídia sobre essa atividade; visitas a instituições governamentais; realização de reuniões com entidades de classe e organizações não governamentais em geral presentes na região.

Nessa Etapa serão divulgados os seguintes conteúdos:

- Os objetivos do Cadastro

- A área de abrangência
- Os públicos
- Os critérios pelos quais estão sendo identificados os atingidos
- As datas e locais em que as equipes do cadastro visitarão e aplicarão as entrevistas
- O fato de que cada pessoa terá cópia do seu cadastro e de que haverá a divulgação da lista preliminar dos cadastrados para possibilitar novas inclusões

As atividades a serem desenvolvidas na Etapa Preparatória são:

- **Visitas institucionais** às organizações governamentais e não governamentais com atuação na ADA: Prefeituras, Câmaras Municipais, órgãos públicos estaduais e federais com atuação na região (como Ibama, ICMBio e respectivas Unidades de Conservação, Incra, Emater, Órgãos Estaduais afetos), Universidades, Faculdades e outras Instituições de Pesquisa, AMOT, MAB, CPT, Colônia de Pesca, Associações Comerciais, Sindicatos de Trabalhadores Rurais, Organizações Não Governamentais de diversos cunhos (ambientalistas, culturais, educativas, religiosas, agremiações, associações de bairro, associações de classe, etc.). Nessas visitas poderão ser agendadas reuniões com as pessoas que as organizações visitadas congregam.
- **Reuniões** agendadas pelas instituições visitadas, nas quais se passarão os conteúdos explicitados acima, respondendo-se a dúvidas dos presentes relacionadas ao Cadastro.
- **Emissão de programa de Rádio** específico sobre o Cadastro nas principais rádios comerciais e comunitárias da região, assim caracterizadas:
  - Rádio Liberal - parte de sua programação é produzida localmente e parte retransmite a programação de Belém.
  - Rádio Tapajoara – programação bastante diversificada, mas fortemente atrelada aos valores e costumes locais, com programas musicais que vão do sertanejo ao carimbó e ainda uma forte cobertura jornalística da região. Também veicula o programa “Focalizando”.
  - Rádio Comunitária Alternativa – FM 104,9 MHz. Voltada para a prestação de serviços para a comunidade.
  - Rádio Evangélica – Rádio Club de Itaituba – AM 960 MHz. Programação dedicada aos evangélicos da região.
- **Visitas de campo** às primeiras localidades e comunidades urbanas e rurais que serão cadastradas nas primeiras semanas de Campo do Cadastro
- **Cartazes afixados** nas sedes das Instituições visitadas (havendo anuência das mesmas) e nos locais mais frequentados pelas pessoas que deverão ser cadastradas. Esses cartazes conterão informação geral sobre o cadastro e terão campo específico para anotação dos locais e datas da aplicação do questionário em cada localidade visitada.
- **Distribuição de Folhetos** contendo as informações do cartaz, entregues às pessoas visitadas e aos participantes das reuniões, tanto nas instituições quanto nas comunidades.

- **Apoio das assessorias de imprensa** do Consórcio, em especial a da Eletrobras.

### 3.2.2 ETAPA DE CAMPO

**Esta Etapa** tem como objetivo o efetivo apoio as atividades de cadastramento objeto do presente Plano, devendo as ações de Comunicação Social se anteciparem a chegada dos cadastradores a cada localidade.

Durante essa etapa, as visitas de campo continuam sendo realizadas, avançando no nível de informação, reforçando as informações da etapa anterior. As atividades que deverão ser desenvolvidas nesta etapa são:

- Continuação das **Visitas institucionais** às organizações governamentais e não governamentais com atuação na ADA, especialmente visando à organização de **novas Reuniões** agendadas por elas, nas quais se passarão os conteúdos explicitados acima e se responderão a dúvidas dos presentes relacionadas ao Cadastro.
- **Visitas e reuniões organizadas por Escolas** nas quais poderão ser dados esclarecimentos sobre o Cadastro, tanto para a comunidade escolar quanto para a comunidade do entorno (havendo anuência dos gestores escolares)
- **Distribuição de Cartilha** a instituições e pessoas visitadas, contendo informações gerais sobre o Cadastro, incluindo especialmente:
  - Em que consiste o cadastro;
  - Os objetivos do Cadastro: porque ele é necessário, o que há de novo nisso, qual benefício ele trás para os cadastrados;
  - Os públicos que devem ser cadastrados e os critérios para identificar os atingidos;
  - Explicação sobre os resultados do cadastramento e como eles serão divulgados, inclusive para permitir o cadastramento complementar de pessoas não cadastradas.
- **Informações sobre o processo** de Comunicação pelos pesquisadores que estarão aplicando os questionários do Cadastro em Campo, principalmente por meio de:
  - Entrega da Cartilha que conterà explicações sobre o cadastro; e
  - Entrega de um “Cartão Postal” com informações sobre a equipe de Comunicação e Interação Social que poderá ser contatada para tirar dúvidas sobre o Cadastro. Esse cartão trará os dados das pessoas dessa equipe (nomes, telefones, e-mail) e do local para contatos e será também utilizado pelos cadastradores no momento das entrevistas.
- **Visitas de campo** às demais localidades e comunidades urbanas e rurais que serão cadastradas, sempre com a devida antecedência para que as pessoas possam se organizar para tanto.
- **Cartazes afixados** nas sedes das Instituições visitadas (havendo anuência das mesmas) e nos locais mais frequentados pelas pessoas que deverão ser cadastradas. Esses cartazes conterão informação geral sobre o cadastro e terão campo específico para anotação dos locais e datas da aplicação do questionário em cada localidade visitada.



- **Distribuição de Folhetos** contendo as informações do cartaz, entregues às pessoas visitadas e aos participantes das reuniões, tanto nas instituições quanto nas escolas e comunidades.
- **Apoio das assessorias de imprensa** do Consórcio, em especial da Eletrobras..

### 3.2.3 ETAPA DE RESULTADOS

**Esta Etapa** tem por finalidade a **divulgação ampla** das *informações sobre os resultados da listagem preliminar de Cadastrados com informações relativas a: locais para consulta pública, formas de manifestação dos interessados e demais orientações relativas às ações posteriores ao cadastramento.*

Os conteúdos a serem divulgados nessa Etapa são:

- Lista preliminar dos cadastrados por município
- Locais para consulta da lista
- Meios e locais de esclarecimentos sobre a lista preliminar dos cadastrados
- Meios, locais e prazos para manifestação a respeito dos itens cadastrados (a partir da cópia recebida)
- Prazos e procedimentos para os interessados serem contemplados pelo cadastramento complementar
- Lista final após a efetivação dos cadastramentos complementares

A Etapa de Resultados se caracterizará pelas seguintes **estratégias** (atividades e materiais de divulgação):

- **Emissão de programa de Rádio** específico sobre os Resultados do Cadastro – listagem preliminar dos cadastrados – nas mesmas rádios comerciais e comunitárias da região:
  - Rádio Liberal
  - Rádio Tapajoara
  - Rádio Comunitária Alternativa
  - Rádio Evangélica – Rádio Club de Itaituba – AM 960 MHz
- **Noticiário, matéria específica ou programa específico sobre os conteúdos citados acima** em duas ou mais emissoras de TV da região, a cargo das assessorias de imprensa do Consórcio, em especial da Eletronorte:
  - TV e Rádio Tapajoara (retransmissora do SBT)
  - TV e Rádio Liberal (Globo)
  - TV Eldorado (Bandeirantes)
  - TV Itaituba (Record)
  - Rede Cidade Dourada (Rede TV)
- **Notícia e matéria específica sobre os conteúdos citados acima** em sites das instituições responsáveis pelos estudos de viabilidade do AHE São Luiz, a cargo das assessorias de imprensa do Consórcio, em especial da Eletronorte;

- **Notícias e matérias específicas sobre os conteúdos citados acima** em periódicos locais ou regionais, a cargo das assessorias de imprensa do Consórcio;
- **Promoção de reuniões informativas** a cargo das equipes de Comunicação e Interação Social, com apoio de técnicos responsáveis pelo Cadastro, nas quais serão distribuídas cópias da lista preliminar dos cadastrados por município.
- **Cartazes afixados** nas sedes das Instituições visitadas (havendo anuência das mesmas) e nos locais mais frequentados pelas pessoas que deverão ser cadastradas. Esses cartazes conterão informação sobre a lista preliminar e sobre o cadastramento complementar.

#### 4. RESPONSABILIDADE TÉCNICA PELA ELABORAÇÃO DO CADASTRO

IBOPE Inteligência

Helio Gastaldi Filho (Diretor) – CTF 5593286

#### 5. EQUIPE

##### 5.1. EQUIPE TÉCNICA DE ELABORAÇÃO DO PLANO CADASTRAL

###### CNEC Worley Parsons

- Arquiteta Ione Novoa Jezler – CTF 33792
- Socióloga Matilde Maria Almeida Melo – CTF 230666
- Economista Raul de Carvalho – CTF 214517
- Socióloga Maria Aparecida de Carvalho – CTF 236324
- Antropólogo Rinaldo Arruda – CTF 315306
- Geólogo Mário Vital – CTF 315983
- Geólogo Emerson de Resende Carvalho – CTF 314910
- Arquiteta Penélope Lopes Tonelli – CTF 248938

###### IBOPE Inteligência

- Socióloga Rosi Rosendo (Coordenadora) – CTF 5591841 Socióloga
- Taís Magalhães (Analista) - CTF 5589969

###### Diálogo – Comunicação Social

- Educador Hélivio Nicolau Moisés – CTF 5072676
- Física Sílvia Pompéia – CTF 223655

- Produtora e Gestora de Comunicação Débora Salete. P. Proença – CTF 5560081
- Radialista Douglas Salgado – CTF 5560189

## **5.2. EQUIPE DE CAMPO**

### **Diálogo**

- Comunicólogo Givanildo Rodrigues de Paula (Coordenador de Campo da Comunicação Social) – CFT 5492569

### **IBOPE Inteligência**

#### **Equipe de Coordenação de Campo**

- João Luiz Prizio (Coordenador de Campo) – CTF 5591892
- Adriana Silva (Líder de campo do projeto) – CTF 5590224
- Fabiano Oliveira Campos (Gerente)- CTF 5591451
- Manoel Messias dos Santos (Supervisor) – CTF 5591887
- Bruno da Silva Salgado (Supervisor) – CTF 5591711
- Ricardi Luiz de Moura (Supervisor) – CTF 5591761

#### **Entrevistadores**

- Fábio Henrique Morenos dos Santos – CTF 5591711
- Eduardo Camargo- CTF 5591697
- Thiago Henrique Ferreira – CTF no. 5591702
- Jorge Arlindo de Oliveira Carvalho - CTF no. 5591753
- Thiago Henrique da Silva Cardoso- CTF no 5591757
- Raphael Layola Nunes - CTF 5591812
- Paulo Ricardo Oliveira de Siqueira – CTF 5591
- Helosman Correia do Rego- CTF 5591817
- Diego Rocco Sanchez - CTF 5591828
- Emerson Bezerra da Silva - CTF 5591820
- Athos de Medeiros Lourenço - CTF 5591865
- Paulo Ricardo Santos da Silva Reis - CTF 5591797



- Adelson Ramos Santos- CTF 5591835
- Adilson Pereira de Jesus - CTF 5591853
- Everton Agostinho de Souza - CTF 5591833
- André Luiz Rocha Souza - CTF 5591838
- Diego Luciano Ribeiro Coelho - CTF 5591877
- Roberto Roque Leandro- CTF 5591832
- Rogerio Belfort Duarte - CTF 5591840
- Vagner Aparecido Freires - CTF 5591885
- Wesley de Castro Pereira- CTF 5591856
- Milton Magalhaes do Nascimento- CTF 5591837
- Marcos Tadeu Gonçalves - CTF 5591868

**6. CRONOGRAMA GERAL**

ATIVIDADES	2012												2013															
	OUTUBRO				NOVEMBRO				DEZEMBRO				JANEIRO				FEVEREIRO				MARÇO				ABRIL			
	1	2	3	4	1	2	3	4	1	2	3	4	1	2	3	4	1	2	3	4	1	2	3	4	1	2	3	4
<b>PLANEJAMENTO E CAPACITAÇÃO EQUIPES DE COMUNICAÇÃO E EQUIPES DE APLICAÇÃO DOS QUESTIONÁRIOS</b>																												
Apresentação do coordenador de campo às diretorias da AMOP e Colônias de Pescadores de Itaituba e Trairão																												
Reunião com a Cartografia																												
Capacitação dos técnicos de campo para aplicação dos questionários e interação social																												
Avaliação das primeiras aplicações do questionário e efeitos da comunicação prévia																												
<b>ETAPA PREPARATÓRIA</b>																												
Visitas institucionais às organizações da ADA e promoção de reuniões agendadas por elas																												
Emissão programa de Rádio sobre Cadastro																												
Visitas de campo às localidades e comunidades que serão cadastradas nas primeiras semanas de Campo do Cadastro																												
Colocação de cartazes nas sedes das Instituições e locais mais frequentados pelos cadastráveis																												
Distribuição de Folhetos sobre o Cadastro																												
Apoio das assessorias de imprensa do Consórcio																												
Levantamento de informações em Itaituba e Trairão																												
<b>ETAPA DE CAMPO</b>																												
Cadastramento do trecho de montante (Boca do Rato e Jatobá)																												
Cadastramento de garimpos e dragas																												
Cadastramento dos pescadores																												
Cadastramento do trecho de jusante (Jatobá ao TVR)																												
Cadastramento no rio Jamanxim																												
Cadastramento em Pimental																												
Varredura final																												
Continuação das Visitas institucionais às organizações da ADA e novas Reuniões agendadas por elas																												
Visitas e reuniões organizadas por Escolas																												
Distribuição de Cartilha com informações gerais sobre o Cadastro																												
Reforço da capacitação, com entrega de Cartilhas e cartão com contatos da Equipe de Comunicação																												
Continuação das visitas de campo às comunidades e localidades que serão cadastradas com pelo menos 1 semana de antecedência da chegada dos pesquisadores																												
Continuação do uso de Cartazes: nas sedes das Instituições e locais mais frequentados pelos cadastráveis e entrega de folhetos sobre o cadastramento																												
Apoio das assessorias de imprensa do Consórcio																												
<b>ETAPA DE RESULTADOS (de 15/fev a 15/abr de 2013)</b>																												
Reuniões informativas da Comunicação, com apoio de técnicos do Cadastro																												
Visitas e reuniões organizadas por Escolas																												
Cartazes sobre a lista preliminar e sobre o cadastramento complementar (nos mesmos locais dos anteriores)																												
Plantão de Agentes Locais nos 8 finais de semana durante os 60 dias de prazo p/ receber reclamações e encaminhar ao cadastramento complementar (15/fev a 15/abr)																												
Emissão de programa de Rádio - focando especialmente os "Resultados"																												
Emissão de noticiário e/ou programa sobre o Cadastro em emissoras de TV da região, periódicos locais/regionais e sites relevantes (assessorias de imprensa do Consórcio)																												
Eventual complementação do cadastro																												
Emissão da lista definitiva e registro em cartório																												
Divulgação da lista definitiva																												
Legenda:																												
Atividades de Comunicação Social																												
Atividades de Cadastro																												



**WorleyParsons**  
resources & energy

**NM280-MA-046-DR-001-0**

---

---

**Anexo I: QUESTIONÁRIOS A SEREM APLICADOS ÀS POPULAÇÕES  
RESIDENTES NA ÁREA RURAL**

---

<b>IBOPE</b> inteligência	ALAMEDA SANTOS, Nº 2.101 SÃO PAULO	CÓDIGO FORNECEDOR:	INÍCIO: _____	TÉRMINO: _____	NÚMERO DO QUESTIONÁRIO:
Nome: Nº de Inscrição no Cadastro Técnico Federal:		AHE São Luiz do Tapajós - PA		JOB Nº 12_0922	
		Cadastro Socioeconômico		20   09   2012	
NOME DO ENTREVISTADO:			FONE RES: ( )		
			FONE COM: ( )		
			CELULAR: ( )		
ENDEREÇO DO IMÓVEL			BAIRRO/ VILA		
			MUNICÍPIO:		
NOME DO IMÓVEL (SE TIVER):					
QUAL É A COMUNIDADE? (99 – NENHUMA COMUNIDADE)					
LOCALIZAÇÃO DENTRO DO EMPREENDIMENTO:					
1. CANTEIRO DE OBRAS		3. MARGEM ESQUERDA			
2. MARGEM DIREITA		4. PIMENTAL			
ENDEREÇO DE REALIZAÇÃO DA ENTREVISTA				BAIRRO/ VILA:	
				MUNICÍPIO:	
ENTREVISTADOR(A):	CÓDIGO	DATA:	CRÍTICO(A):	CÓDIGO	DATA:
	_ _ _ _	___/___/12		_ _ _ _	___/___/12
DIGITADOR(A):	CÓDIGO	DATA:	REDIGITADOR(A):	CÓDIGO	DATA:
	_ _ _ _	___/___/12		_ _ _ _	___/___/12
VERIFICADOR(A) IBOPE:	CÓDIGO	1 - Verificação in loco   acompanhamento			DATA:
	_ _ _ _	2 - Verificação posterior face a face			___/___/12
		3 - Verificação posterior por telefone			
VERIFICADOR(A) FORNECEDOR:	CÓDIGO	1 - Verificação in loco   acompanhamento			DATA:
	_ _ _ _	2 - Verificação posterior face a face			___/___/12
		3 - Verificação posterior por telefone			

<b>INTRODUÇÃO:</b> BOM DIA/ TARDE/ NOITE. EU SOU (DIGA SEU NOME), ENTREVISTADOR(A) DO IBOPE INTELIGÊNCIA. NÓS ESTAMOS REALIZANDO O CADASTRO SOCIOECONOMICO PARA O ESTUDO DE IMPACTO AMBIENTAL PARA A USINA HIDRELÉTICA DE SÃO LUIZ DO TAPAJÓS, CONTRATADO PELO CNEC WORLEY PARSONS,	CODIGO CODIFICADOR
	_ _ _ _

**ENCAMINHAMENTO PARA O RESPONDENTE QUALIFICADO:** *Gostaria de falar com o dono deste imóvel.*  
→CASO O DONO NÃO ESTEJA: *Gostaria, então, de falar com a pessoa que administra esse imóvel.*

### ÁREA RURAL - MÓDULO A - CARACTERIZAÇÃO DO IMÓVEL

**A01)** Qual o nome do PROPRIETÁRIO deste imóvel?

\_\_\_\_\_

**A02)** O(a) sr(a) saberia me informar o CPF do proprietário do imóvel?

|\_|\_|\_|\_|.|\_|\_|\_|\_|.|\_|\_|\_|\_|. - |\_|\_|\_|

98. Não sabe

99. Não respondeu

**A03)** O proprietário mora neste imóvel?



1	Sim	→PULE PARA A07
2	Não	→CONTINUE

**A04)** Qual é o endereço do proprietário?

---



---

**A05)** Município em que mora o proprietário:

1	Itaituba
2	Trairão
3	Outro município. Qual? (Anotar se for de outro estado)

**A06)** Qual é o telefone de contato do proprietário? (|\_|\_|\_|\_|) |\_|\_|\_|\_|\_|- |\_|\_|\_|\_|\_|\_|\_|\_|\_|\_|

**###PARA TODOS###**

**A07)** O entrevistado é o proprietário? (**NÃO PERGUNTE – ANOTE**)

1	Sim	→PULE PARA A09
2	Não	→CONTINUE

**A08)** Em relação a esse imóvel, o(a) sr(a) é (**LEIA AS OPÇÕES – RU**):

1	Responsável/ administrador
2	Arrendatário
3	Meeiro/ parceiro
4	Agregado
5	Ocupante
6	Empregado
7	Apenas morador
8	Outro. Qual?

**###PARA TODOS###**

**A09)** Este imóvel é disputado por outra pessoa ou empresa? (**RU**)

1	Sim	→PULE PARA A12
2	Não	→CONTINUE

**###SOMENTE PARA IMÓVEL EM CONFLITO (COD. 1 NA A09)###**

**A10)** Quem ou qual empresa está em disputa com o(a) sr(a)? (**ANOTE O NOME ABAIXO**)

---

**A11)** Há algum processo judicial referente a esse conflito? Se sim, qual é o número do processo? (**ESPONTÂNEA – RU**)

1	Sim. Nº
2	Sim, mas não sabe o número
3	Não há processo

**###PARA TODOS###**

**A12) Este imóvel é: (LEIA AS OPÇÕES – RU)**

1	Individual	→PULE PARA A15
2	Espólio	→CONTINUE
3	Condomínio/ Sociedade de pessoas	→PULE PARA A15
4	Sociedade anônima ou LTDA	
5	Outra. Qual?	
8	Não sabe (Esp.)	
9	Não respondeu (Esp.)	

**###SOMENTE PARA QUEM RESPONDEU ESPÓLIO NA A12###**

**A13)** Qual o número de herdeiros do imóvel? |\_\_|\_\_|

**A14)** Quais são os nomes dos demais herdeiros?

- 1) \_\_\_\_\_
- 2) \_\_\_\_\_
- 3) \_\_\_\_\_
- 4) \_\_\_\_\_
- 5) \_\_\_\_\_
- 6) \_\_\_\_\_

###PARA TODOS###

TABELA I – RELAÇÃO DE CHEFES DE GRUPOS DOMÉSTICOS RESIDENTES NO IMÓVEL			
	<p><b>A15.</b> Por favor, me liste o nome das pessoas responsáveis por TODAS as famílias, ou seja, pelos grupos de pessoas que dependem de um único orçamento, que moram neste imóvel.</p> <p>Por favor, considere o responsável por cada <u>um</u> desses grupos e também aqueles que moram sozinhos.</p>	<p><b>A16.</b> Em relação a esse imóvel, o(a) [NOME CITADO NA A15] é ? (LEIA AS OPÇÕES – RU)-</p> <ol style="list-style-type: none"> <li>1. Proprietário</li> <li>2. Posseiro</li> <li>3. Responsável ou administrador</li> <li>4. Arrendatário</li> <li>5. Meeiro/ parceiro</li> <li>6. Agregado</li> <li>7. Ocupante</li> <li>8. Empregado</li> <li>9. Apenas morador</li> </ol>	<p><b>A17.</b> Qual é o telefone do(a)? [NOME CITADO NA A15]</p> <p>98. Não sabe</p>
1			
2			
3			
4			
5			
6			
7			
8			
9			
10			

TABELA II – RELAÇÃO DE RESPONSÁVEIS POR ESTABELECIMENTO PRODUTIVO DENTRO DO IMÓVEL			SOMENTE PARA QUEM NÃO MORA NO IMÓVEL			
	A18. Por favor, me liste TODAS as pessoas que exercem alguma atividade produtiva neste imóvel, incluindo o(a) sr(a). Por favor, considere apenas o responsável por cada uma das atividades.	A19. Qual atividade o(a) [NOME CITADO NA A18] exerce neste imóvel? (LEIA AS OPÇÕES – RM)-  1. Agropecuário 2. Pesca 3. Caça 4. Extrativismo vegetal 5. Extrativismo mineral 6. Comércio/ serviços	A20. O(a) [NOME CITADO NA A18] mora neste imóvel?  1. Sim (PULE PARA A23) 2. Não (CONTINUE)	A21. Qual é o endereço do(a) [NOME CITADO NA A18]?  98. Não sabe	A22. Município:  01. Itaituba 02. Trairão 03. Altamira 04. Aveiro 05. Novo Progresso 06. Jacareacanga 07. Santarém 08. Rurópolis 09. Outro. Qual? (Anotar se for em outro estado) 98. Não sabe	A23. Qual é o telefone do(a)? [NOME CITADO NA A18]  98. Não sabe
1						
2						
3						
4						
5						
6						
7						
8						
9						
10						



**CARACTERÍSTICAS DO IMÓVEL**

**##PARA TODOS##**

**A24)** Quais são as principais finalidades deste imóvel? **(LEIA AS OPÇÕES – RM)**

1	Moradia
2	Produção
3	Lazer
4	Comércio
5	Hospedaria e restaurante
6	Outro uso. Qual?

**A25)** Qual a área total deste imóvel?

|\_|\_|\_|\_| . |\_|\_|\_|\_|\_| **A26)** Unidade de medida da área: \_\_\_\_\_

999.998. Não sabe

**A27)** Neste imóvel há? **(LEIA AS OPÇÕES – RU POR ITEM)**

**###PARA CADA USO CITADO NA A27###**

**A28)** Qual a área total do(a) **[ITEM CITADO NA A27]**?

**A29)** Unidade de medida da área **(ANOTE NA TABELA ABAIXO)**

		A27		A28. Área (ANOTAR APENAS O NÚMERO)	A29. Unidade de área	Não sabe
		Sim	Não			
01	Cultivos permanentes	1	2			999.998
02	Cultivos temporários	1	2			999.998
03	Capinera	1	2			999.998
04	Pasto natural	1	2			999.998
05	Pasto plantado	1	2			999.998
06	Mata natural	1	2			999.998
07	Mata plantada	1	2			999.998
08	Praia	1	2			999.998
09	Açude	1	2			999.998
10	Outros usos	1	2			999.998

**A30)** Qual é o número de casas neste imóvel? |\_|\_|\_|\_|\_| **casas**

**###ENTREVISTADOR: APLICAR AS QUESTÕES DE A31 A A35 PARA CADA CASA QUE HÁ NO IMÓVEL###**

		<b>A31. Área construída (em m²)</b>	<b>A32. Materiais de que são feitas as PAREDES:</b>	<b>A33. Materiais de que é feita a COBERTURA:</b>	<b>A34. Materiais de que é feito o PISO:</b>	<b>A35. Número de cômodos na casa (incluindo banheiro interno)</b>
		98. Não sabe	01. Alvenaria/ tijolo/ adobe 02. Madeira/ tábua 03. Taipa/ barro 04. Palha 05. Bambu 06. Talo de babaçu 07. Amianto 08. Plástico/ lona 09. Material aproveitado 10. Outro 99. Sem paredes	01. Telha de barro 02. Telha de amianto 03. Palha 04. Madeira 05. Laje 06. Material aproveitado 07. Outro 99. Sem cobertura	01. Cerâmica 02. Madeira 03. Cimento/ concreto 04. Alvenaria/ tijolo 05. Terra batida 06. Material aproveitado 07. Outro	
01	Casa 01					
02	Casa 02					
03	Casa 03					
04	Casa 04					
05	Casa 05					
06	Casa 06					
07	Casa 07					
08	Casa 08					
09	Casa 09					
10	Casas 10					

**A36)** A propriedade dispõe de energia elétrica?

1	Sim	→CONTINUE
2	Não	→PULE PARA A39

**A37)** Qual é a origem da energia elétrica do imóvel? **(LEIA AS OPÇÕES – RM)**

1	Rede pública
2	Gerador coletivo
3	Gerador individual
4	Placa solar
5	Outro. Qual?

**A38)** Desde qual ano o imóvel dispõe de energia elétrica? |\_\_|\_\_|\_\_|\_\_| (ano)

**A39)** De onde vem a água utilizada no imóvel? **(LEIA AS OPÇÕES – RM)**

01	Poço artesiano dentro do imóvel
02	Poço comum dentro do imóvel
03	Nascente ou mina dentro do imóvel
04	Cisterna
05	Rede de abastecimento municipal
06	Poço ou nascente fora do imóvel
07	Carro-pipa
08	Represa ou açude fora do terreno
09	Rio
10	Outro. Qual?

**###PARA TODOS###****A40) Neste imóvel há? (LEIA AS OPÇÕES – RU POR ITEM)****###PARA CADA ITEM CITADO NA A40###****A41) Quantos(as) [ITEM CITADO NA A40] há no imóvel?****A42) Coordenadas geográficas (PARA CADA ITEM CITADO NA A40)**

		A40		A41. Quantidade	A42. Coordenadas geográficas
		Sim	Não		
01	Casa principal (sede) ocupada	1	2		
02	Casa principal (sede) desocupada	1	2		
03	Outra casa ocupada	1	2		
04	Outra casa desocupada	1	2		
05	Galpão/ paiol	1	2		
06	Churrasqueira	1	2		
07	Olaria/ forno para cerâmica				
08	Prancha/ tábua de bater roupa	1	2		
09	Casa de farinha	1	2		
10	Porto/ atracadouro/ trapiche	1	2		
11	Depósito	1	2		
12	Curral	1	2		
13	Estábulo	1	2		
14	Galinheiro	1	2		
15	Chiqueiro	1	2		
16	Pesqueiro	1	2		
17	Campo de pouso	1	2		
18	Galpão ou local para armar redes	1	2		
19	Campo de futebol	1	2		
20	Cerca	1	2		
21	Escola	1	2		
22	Igreja/ templo	1	2		
23	Posto de saúde	1	2		
24	Comércio	1	2		
25	Cemitério	1	2		

**A43) O(a) sr(a) possui alguns dos seguintes documentos do imóvel? (LEIA AS OPÇÕES – RU POR LINHA)**

**###PARA CADA DOCUMENTO CITADO NA A43###**

**A44) O(a) sr(a) poderia me informar o número? (ANOTE NA TABELA ABAIXO)**

		A43		A44. Número	Não sabe	Recusa
		Sim	Não			
01	Escritura da propriedade	1	2		98	99
02	Escritura de posse	1	2		98	99
03	Documentos de compra e venda	1	2		98	99
04	Recibo simples	1	2		98	99
07	Título ou registro de propriedade do imóvel	1	2		98	99
08	Termo de posse ou direito de uso	1	2		98	99
09	Contrato de arrendamento ou parceria	1	2		98	99
10	Declaração de imposto de renda	1	2		98	99
11	Carnê de IPTU ou ITR	1	2		98	99



**A45. CROQUI**

**Terreno:** Indicar cercas e/ou divisas, com suas respectivas dimensões, coordenadas geográficas, orientação, ruas/ propriedades adjacentes, lotes limítrofes, indicação de fonte de abastecimento de água e energia. Indicar posição do rio e identificar o rio.

**Edificações:** Indicar localização esquemática e acessos, indicando o nome do acesso, se disponível.

**Usos:** Indicar pastagens, cultivos, pomar, matas, áreas om extração de areia, barro, pedras ou garimpo.

\_\_\_x\_\_\_ Cerca       Igarapé      - - - - Caminho      = = = Estrada principal  
\_\_\_\_\_ Limites dos usos da propriedade. Indicar o uso dentro desse limite

01		
02		
03		
04		
05		
06		
07		
08		
09		
10		
<b>P</b> = Pastagem <b>C</b> = Cultivo <b>M</b> = Mata <b>PO</b> = Pomar <b>G</b> = Garimpo <b>B</b> = Barreiro <b>AR</b> = Areal <b>PE</b> = Pedreira	<b>S</b> = Sede da propriedade <b>R</b> = Residências/ casas <b>CR</b> = Curral <b>A</b> = Captação de água (poço, nascente, igarapé)	<b>E</b> = Escola <b>I</b> = Igreja/ capela <b>CT</b> = Cemitério <b>PO</b> = Porto <b>CM</b> = Comércio <b>PS</b> = Posto de Saúde  <b>→INDICAR O NOME DAS DEMAIS BENFEITORIAS</b>

**ENTREVISTADOR: CASO OUTRAS PESSOAS TENHAM AJUDADO A DAR INFORMAÇÕES PARA O PREENCHIMENTO DO QUESTIONÁRIO, LISTE OS NOMES ABAIXO:**

**ATENÇÃO: NÃO ANOTAR NOVAMENTE O NOME DO RESPONDENTE QUE CONSTA NA FOLHA DE ROSTO**

**ENCAMINHAMENTOS:**

**ENTREVISTADOR: ANOTE QUAIS QUESTIONÁRIOS DEVERÃO SER APLICADOS E A QUANTIDADE:**

	QUANTIDADE	
PRODUÇÃO		ANOTE O NOME DO PRODUTOR QUE CONSTA NA TABELA II NO QUESTIONÁRIO CORRESPONDENTE
GRUPO DOMÉSTICO		ANOTE O NOME CHEFE DO GRUPO DOMÉSTICO QUE CONSTA NA TABELA I NO QUESTIONÁRIO CORRESPONDENTE
IGREJA		
POSTO DE SAÚDE		
ESCOLA		

**ENTREVISTADOR: APÓS PREENCHER A IDENTIFICAÇÃO DOS QUESTIONÁRIOS A SEREM APLICADOS, ENTREGUE ESTE QUESTIONÁRIO PARA O OUTRO ENTREVISTADOR REALIZAR O GEORREFERENCIAMENTO DAS BENFEITORIAS LEVANTADAS NA TABELA DA QUESTÃO A38.**

**PROTOCOLO DE CADASTRAMENTO SOCIOECONOMICO**  
**1ª VIA (CADASTRADO)**

Eu, \_\_\_\_\_ declaro,  
sob as penas da lei (art. 299 do Código Penal), que as informações cadastradas correspondem à  
verdade.

Local: \_\_\_\_\_  
\_\_\_\_\_

Data: \_\_\_\_\_

\_\_\_\_\_  
**Assinatura do respondente**



**PROTOCOLO DE CADASTRAMENTO SOCIOECONOMICO**  
**2ª VIA (IBOPE)**

Eu, \_\_\_\_\_ declaro,  
sob as penas da lei (art. 299 do Código Penal), que as informações cadastradas correspondem à  
verdade.

Local: \_\_\_\_\_  
\_\_\_\_\_

Data: \_\_\_\_\_

\_\_\_\_\_  
**Assinatura do respondente**



<b>IBOPE</b> inteligência	ALAMEDA SANTOS, Nº 2.101 SÃO PAULO	CÓDIGO FORNECEDOR:	INÍCIO: ____:____	TÉRMINO: ____:____	NÚMERO DO QUESTIONÁRIO:
Nome: Nº de Inscrição no Cadastro Técnico Federal:			AHE São Luiz do Tapajós - PA		JOB Nº 12_0922
			Cadastro Socioeconômico		20   09   2012
NOME DO ENTREVISTADO:				FONE RES: (    )	
				FONE COM: (    )	
				CELULAR: (    )	
CPF DO ENTREVISTADO:  __ _ _ _ _ .  __ _ _ _ _ .  __ _ _ _ _ -  __ _ _ _ _					
ENDEREÇO DO IMÓVEL				BAIRRO/ VILA	
				MUNICÍPIO:	
NOME DO IMÓVEL (SE TIVER):					
QUAL É A COMUNIDADE? <span style="float: right;">(99 – NENHUMA COMUNIDADE)</span>					
LOCALIZAÇÃO DENTRO DO EMPREENDIMENTO:					
1. CANTEIRO DE OBRAS		3. MARGEM ESQUERDA			
2. MARGEM DIREITA		4. PIMENTAL			
ENDEREÇO DE REALIZAÇÃO DA ENTREVISTA				BAIRRO/ VILA:	
				MUNICÍPIO:	
ENTREVISTADOR(A):	CÓDIGO  _ _ _ _ _	DATA: ____/____/12	CRÍTICO(A):	CÓDIGO  _ _ _ _ _	DATA: ____/____/12
DIGITADOR(A):	CÓDIGO  _ _ _ _ _	DATA: ____/____/12	REDIGITADOR(A):	CÓDIGO  _ _ _ _ _	DATA: ____/____/12
VERIFICADOR(A) IBOPE:		CÓDIGO  _ _ _ _ _	1 - Verificação in loco   acompanhamento 2 - Verificação posterior face a face 3 - Verificação posterior por telefone		DATA: ____/____/12
VERIFICADOR(A) FORNECEDOR:		CÓDIGO  _ _ _ _ _	1 - Verificação in loco   acompanhamento 2 - Verificação posterior face a face 3 - Verificação posterior por telefone		DATA: ____/____/12

<b>INTRODUÇÃO:</b> BOM DIA/ TARDE/ NOITE. EU SOU (DIGA SEU NOME), ENTREVISTADOR(A) DO IBOPE INTELIGÊNCIA. NÓS ESTAMOS REALIZANDO O CADASTRO SOCIOECONOMICO PARA O ESTUDO DE IMPACTO AMBIENTAL PARA A USINA HIDRELÉTICA DE SÃO LUIZ DO TAPAJÓS, CONTRATADO PELO CNEC WORLEY PARSONS,	<b>CODIGO CODIFICADOR</b>  _ _ _ _ _
---	---

<b>ENCAMINHAMENTO PARA O RESPONDENTE QUALIFICADO:</b> <i>Gostaria de falar com _____ responsável por essa produção.</i>
---

**MÓDULO B – CARACTERIZAÇÃO DO ESTABELECIMENTO E DA PRODUÇÃO**

NOME DO PROPRIETÁRIO DO IMÓVEL (ANOTE O NOME QUE CONSTA NO MÓDULO A – CARACTERIZAÇÃO DO IMÓVEL)

\_\_\_\_\_

NÚMERO DO QUESTIONÁRIO PRESENTE NO MÓDULO A – CARACTERIZAÇÃO DO IMÓVEL: |\_\_|\_|\_|\_|\_|

**Vamos começar a falar das atividades de produção que o(a) sr(a) realiza.**

**B01) O(a) sr(a) realiza as seguintes atividades neste imóvel? (LEIA AS OPÇÕES – RM)**

**###PARA QUEM CITAR MAIS DE UMA ATIVIDADE APLIQUE A B02###**

**B02) Qual dessas atividades é a principal para o seu rendimento mensal? (LEIA AS OPÇÕES CITADAS NA B01 – RU)**

		B01		B02. Principal atividade	→PARA CADA ATIVIDADE CITADA APLICAR MÓDULO CORRESPONDENTE
		Sim	Não		
1	Agropecuária	1	2	1	
2	Pesca	1	2	2	
3	Caça	1	2	3	
4	Extrativismo vegetal	1	2	4	
5	Extrativismo mineral	1	2	5	
6	Comércio ou serviços	1	2	6	



**PRODUÇÃO AGROPECUÁRIA**

**B03)** O(a) sr(a) realiza alguma atividades agropecuária neste imóvel?

1	Sim	→CONTINUE
2	Não	→PULE PARA B69- ATIVIDADE PESQUEIRA

**B04)** Coordenadas geográficas do local no imóvel onde é realizada produção agropecuária (GPS)

\_|\_|\_|\_| E = |\_|\_|\_|\_|\_|\_|\_|\_|\_|\_| N = |\_|\_|\_|\_|\_|\_|\_|\_|\_|\_|

PRODUÇÃO AGRÍCOLA		Área cultivada		B09. O(a) sr(a) cultiva o(a) [ITEM CITADO NA B05] em: (LEIA AS OPÇÕES - RM):  1. Quintal ou pomar perto de casa 2. Em área de vazante 2. Roça em terras altas	Quantidade produzida		B12. O(a) sr(a) costuma trocar o(a) [ITEM CITADO NA B05] por outros produtos?  1. Sim 2. Não	B13. O(a) sr(a) vende ao menos uma parte do(a) [ITEM CITADO NA B05] que produz? 1. Sim →CONTINUE Não →PULE PARA B19
B05. O que o(a) sr(a) cultiva neste imóvel? (RM)	B06. Em que época do ano é cultivado(a) ou colhido(a), em caso de cultura permanente, o(a) [ITEM CITADO NA B05]? (LEIA AS OPÇÕES – RU)  1. Nas cheias/ inverno 2. Na estiagem/ verão 3. O ano todo 4. Outra. Qual?	B07. Qual é a área de cultivo de [ITEM CITADO NA B05]?  (ANOTAR APENAS NÚMEROS)	B08. Unidade de área		B10. No ano passado, quanto o(a) sr(a) produziu de [ITEM CITADO NA B05]?  (ANOTAR APENAS NÚMEROS)	B11. Unidade da quantidade produzida 01. Tonelada 02. Kg 03. Saco de 60Kg 04. Saco de 50Kg 05. Caixa de 30 Kg 06. Caixa de 16 Kg 07. Unidade 08. Pés 09. Outros. Qual?		
01	Abacate							
02	Abacaxi							
03	Arroz							
04	Banana							
05	Batata-doce							
06	Cacau							
07	Café							
08	Cana							
09	Feijão							
10	Laranja							
11	Limão							
12	Mamão							
13	Mandioca							
14	Maracujá							
15	Melancia							
16	Milho							
17	Pimenta							
18	Pupunha							
19	Tangerina							
20	Urucum							
21	Outros:							

PRODUÇÃO AGRÍCOLA		SOMENTE PARA QUEM VENDE OS ITENS CITADOS NA B05				
B05. O que o(a) sr(a) cultiva neste imóvel? (ESPONTÂNEA – RM)		Quantidade vendida		B16 Em quais locais o(a) [ITEM CITADO NA B05] é vendido? (LEIA AS OPÇÕES – RM)	B17. Em quais localidades é vendido o [ITEM CITADO NA B05]? (LEIA AS OPÇÕES – RM)	B18. Em média, por quanto o(a) sr(a) vende o(a) [UNIDADE DE QUANTIDADE] de [ITEM CITADO NA B05]?  Valor bruto em reais
		B14. No ano passado, quanto o(a) sr(a) vendeu de [ITEM CITADO NA B05]?  (ANOTAR APENAS NÚMEROS)	B15. Unidade da quantidade produzida 01. Tonelada 02. Kg 03. Saco de 60Kg 04. Saco de 50Kg 05. Saco de 30Kg 06. Caixa de 30 Kg 07. Caixa de 16 Kg 08. Litros 09. Unidade 10. Pés 12. Outros . Qual?			
01	Abacate					
02	Abacaxi					
03	Arroz					
04	Banana					
05	Batata-doce					
06	Cacau					
07	Café					
08	Cana					
09	Feijão					
10	Laranja					
11	Limão					
12	Mamão					
13	Mandioca					
14	Maracujá					
15	Melancia					
16	Milho					
17	Pimenta					
18	Pupunha					
19	Tangerina					
20	Urucum					
21	Outros:					

**###PARA TODOS###**

**B19)** O(a) sr(a) utiliza na sua produção(**LEIA AS OPÇÕES – RM**)?

01	Trator
02	Arado mecânico
03	Arado de tração animal
04	Semeadora manual
05	Semeadora mecânica
06	Pulverizador mecânico
07	Pulverizador costal
08	Outro item. Qual?

**###PARA TODOS###**

**B20)** O(a) sr(a) costuma utilizar fertilizantes e/ou defensivos?

1	Sim	→CONTINUE
2	Não	→PULE PARA B22

**###PARA QUEM RESPONDEU QUE USA FERTILIZANTES E/OU DEFENSIVOS (COD.1) NA B20###**

**B21)** Qual(is) dos seguintes fertilizantes e defensivos o(a) sr(a) costuma utilizar? (**LEIA AS OPÇÕES – RM**).

1	Aubos químicos
2	Aubos orgânicos
3	Calcário
4	Defensivos orgânicos ou biológicos
5	Defensivos (Agrotóxicos). Qual?
6	Defensivos (Agrotóxicos). Qual?
7	Defensivos (Agrotóxicos). Qual?
8	Defensivos (Agrotóxicos). Qual?

**###PARA TODOS###**

**B22)** Com qual frequência o(a) sr(a) realiza queimadas para renovar a roça? (**ESPONTÂNEA - RU**)

1	Mais de duas vezes ao ano
2	Duas vezes ao ano
3	Uma vez ao ano
4	Uma vez a cada dois anos
5	Uma vez a cada três anos
6	Uma vez a cada quatro anos
7	Uma vez a cada cinco anos
8	Menos de uma vez a cada cinco anos
9	Nunca fez queimadas (Esp.)

**###SOMENTE PARA QUEM PRATICA QUEIMADA (COD. 1 A 8 NA B22)###**

**B23)** Em média, qual é área que o(a) sr(a) costuma queimar?

|\_|\_|\_|\_| . |\_|\_|\_|\_|\_| Unidade de medida da área \_\_\_\_\_

PRODUTOS BENEFICIADOS		B25. A matéria-prima utilizada para a produção do(a) [ITEM CITADO NA B24] é: (LEIA AS OPÇÕES – RM)  1. Produzida no próprio imóvel (PULE PARA B27) 2. Comprada de um fornecedor (CONTINUE)	B26. De qual localidade é o fornecedor da matéria-prima para produção do(a) [ITEM CITADO NA B24]? (LEIA AS OPÇÕES – RM)  1. Da própria comunidade 2. De outra comunidade ribeirinha próxima 3. De outra comunidade não ribeirinha 4. Da sede de Itaituba 5. Da sede de Trairão 6. De outro município. Qual?	B27. Em que época do ano é produzido(a) o(a) [ITEM CITADO NA B24]? (LEIA AS OPÇÕES – RU)  1. Nas cheias/inverno 2. Na estiagem/verão 3. O ano todo 4. Outra. Qual?	Quantidade produzida		B30. O(a) sr(a) costuma trocar o(a) [ITEM CITADO NA B24] por outros produtos?  1. Sim 2. Não	B31. O(a) sr(a) vende ao menos uma parte do(a) [ITEM CITADO NA B24] que produz?  1. Sim 2. Não
B24. O(a) sr(a) produz neste imóvel (LEIA AS OPÇÕES – RM)  →SE NÃO CITOU NENHUM, PULE PARA B37	B28. No ano passado, quanto o(a) sr(a) produziu de [ITEM CITADO NA B24]?  (ANOTAR APENAS NÚMEROS)				B29. Unidade da quantidade produzida  01. Tonelada 02. Kg 03. Saco de 60Kg 04. Saco de 30Kg 05. Caixa de 30 Kg 06. Caixa de 16 Kg 07. Litros 08. Unidade 10. Outros			
01	Farinha de mandioca							
02	Farinha de milho							
03	Aguardente							
04	Arroz beneficiado							
05	Doces em compota							
06	Pimenta em conserva							
07	Polpa de açai							
08	Polpa de babaçu							
09	Outros:							
10								
11								
12								

PRODUTOS BENEFICIADOS		SOMENTE PARA QUEM VENDE OS ITENS CITADOS NA B24				
		Quantidade vendida		B34. Em quais locais o(a) [ITEM CITADO NA B24] é vendido? (LEIA AS OPÇÕES – RM)	B35. Em quais localidades é vendido(a) o(a) [ITEM CITADO NA B24]? (LEIA AS OPÇÕES – RM)	B36. Em média, por quanto o(a) sr(a) vende o(a) [UNIDADE DE QUANTIDADE] de [ITEM CITADO NA B24]?  Valor bruto em reais
B24. O(a) sr(a) produz neste imóvel (LEIA AS OPÇÕES – RM)  →SE NÃO CITOU NENHUM, PULE PARA B37		B32. No ano passado, quanto o(a) sr(a) vendeu de [ITEM CITADO NA B24]?  (ANOTAR APENAS NÚMEROS)	B33. Unidade da quantidade produzida  01. Tonelada 02. Kg 03. Saco de 60Kg 04. Saco de 50Kg 05. Caixa de 30 Kg 06. Caixa de 16 Kg 07. Litros 08. Unidade 10. Outros	01. Cooperativa 02. Comerciante local 03. Mercado municipal 04. Feira livre 05. Indústria 06. Na propriedade 07. Em vizinhos 08. De porta em porta 09. Outros comércios 98. Não sabe	1. Na própria localidade 2. Outra localidade ribeirinha. Qual? 3. Na área urbana de Itaituba 4. Na área urbana de Trairão 5. Em outro município. Qual? (Anotar se for em outro estado)	
01	Farinha de mandioca					
02	Farinha de milho					
03	Aguardente					
04	Arroz beneficiado					
05	Doces em compota					
06	Pimenta em conserva					
07	Polpa de açai					
08	Polpa de babaçu					
09	Outros:					
10						
11						
12						



PECUÁRIA		SOMENTE PARA QUEM VENDE OS ITENS CITADOS NA B37																			
		B37. O(a) sr(a) cria algum dos seguintes animais? (LEIA AS OPÇÕES – RM)  →SE NÃO CITOU NENHUM, PULE PARA B47		B38. No ano passado, quantos [ITEM CITADO NA B37] o(a) sr(a) criou? (ANOTAR APENAS NÚMEROS)		B39. O(a) sr(a) costuma utilizar remédios ou vacinas para o(a) [ITEM CITADO NA B37]? 1. Sim. Qual? 2. Não		B40. O(a) sr(a) costuma trocar o(a) [ITEM CITADO NA B37] por outros produtos? 1. Sim 2. Não		B41. O(a) sr(a) vende ao menos uma parte do(a) [ITEM CITADO NA B37] que produz? 1. Sim 2. Não		B42. No ano passado, quantos [ITEM CITADO NA B37] o(a) sr(a) vendeu? (ANOTAR APENAS NÚMEROS)		B43. Unidade da quantidade produzida 01. Tonelada 02. Kg 03. Saco de 60Kg 04. Saco de 30Kg 05. Caixa de 30 Kg 06. Caixa de 16 Kg 07. Unidade 08. Cabeças 09. Arrobas 10. Outros		B44. Em quais locais o(a) [ITEM CITADO NA B37] é vendido? (LEIA AS OPÇÕES – RM) 01. Cooperativa 02. Comerciante local 03. Mercado municipal 04. Feira livre 05. Indústria 06. Laticínio 07. Frigorífico 08. Na propriedade 09. Em vizinhos 10. De porta em porta 11. Outros comércios 98. Não sabe		B45. Em quais localidades é vendido(a) o(a) [ITEM CITADO NA B37]? (LEIA AS OPÇÕES – RM) 1. Na própria localidade 2. Outra localidade ribeirinha. Qual? 3. Na área urbana de Itaituba 4. Na área urbana de Trairão 5. Em outro município. Qual? (Anotar se for em outro estado)		B46. Em média, por quanto o(a) sr(a) vende o(a) [UNIDADE DE QUANTIDADE] de [ITEM CITADO NA B37]?  Valor bruto em reais	
01	Gado de corte																				
02	Bezerros																				
03	Gado leiteiro																				
04	Búfalos																				
05	Porcos																				
06	Caprinos																				
07	Patos																				
08	Galinhas																				
09	Equinos																				
10	Abelhas																				
11	Outro:																				
12																					



PRODUTOS DA CRIAÇÃO							
B47. O(a) sr(a) produz neste imóvel (LEIA AS OPÇÕES – RM)  →SE NÃO CITOU NENHUM ITEM, PULE PARA B59		B48. A matéria- prima utilizada para a produção do(a) [ITEM CITADO NA B47] é: (LEIA AS OPÇÕES – RM)  1. Produzida no próprio imóvel (PULE PARA B50) 2. Comprada de um fornecedor (CONTINUE)	B49. De qual localidade é o fornecedor da matéria- prima para produção do(a) [ITEM CITADO NA B47]? (LEIA AS OPÇÕES – RM)  1. Da própria comunidade 2. De outra comunidade ribeirinha próxima 3. De outra comunidade não ribeirinha 4. Da sede de Itaituba 5. da sede de Trairão 6. De outro município. Qual?	Quantidade produzida		B52. O(a) sr(a) costuma trocar o(a) [ITEM CITADO NA B47] por outros produtos?  1. Sim 2. Não	B53. O(a) sr(a) vende ao menos uma parte do(a) [ITEM CITADO NA B47] que produz?  1. Sim 2. Não
				B50. No ano passado, quanto o(a) sr(a) produziu de [ITEM CITADO NA B47]?  (ANOTAR APENAS NÚMEROS)	B51. Unidade da quantidade produzida 01. Tonelada 02. Kg 03. Saco de 60Kg 04. Saco de 30Kg 05. Caixa de 30 Kg 06. Caixa de 16 Kg 07. Litros 08. Unidade 09. Outros		
01	Leite de vaca						
02	Leite de cabra						
03	Queijo de vaca						
04	Queijo de cabra						
05	Ovos						
06	Mel						
07	Outros:						
08							
09							
10							
11							
12							

PRODUTOS DA CRIAÇÃO		SOMENTE PARA QUEM VENDE OS ITENS CITADOS NA B47			
		Quantidade vendida	B56. Em quais locais o(a) [ITEM CITADO NA B47] é vendido? (LEIA AS OPÇÕES – RM)	B57. Em quais localidades é vendido(a) o(a) [ITEM CITADO NA B47]? (LEIA AS OPÇÕES – RM)	B58. Em média, por quanto o(a) sr(a) vende o(a) [UNIDADE DE QUANTIDADE] de [ITEM CITADO NA B47]?  Valor bruto em reais
B47. O(a) sr(a) produz neste imóvel (LEIA AS OPÇÕES – RM)  →SE NÃO CITOU NENHUM ITEM, PULE PARA B59		B54. No ano passado, quanto o(a) sr(a) vendeu de [ITEM CITADO NA B47]?  (ANOTAR APENAS NÚMEROS)	B55. Unidade da quantidade produzida 01. Tonelada 02. Kg 03. Saco de 60Kg 04. Saco de 30Kg 05. Caixa de 30 Kg 06. Caixa de 16 Kg 07. Litros 08. Unidade 09. Outros	01. Cooperativa 02. Comerciante local 03. Mercado municipal 04. Feira livre 05. Indústria 06. Laticínio 07. Na propriedade 08. Em vizinhos 09. De porta em porta 10. Outros comércios 98. Não sabe	1. Na própria localidade 2. Outra localidade ribeirinha. Qual? 3. Na área urbana de Itaituba 4. Na área urbana de Trairão 5. Em outro município. Qual? (Anotar se for em outro estado)
01	Leite de vaca				
02	Leite de cabra				
03	Queijo de vaca				
04	Queijo de cabra				
05	Ovos				
06	Mel				
07	Outros:				
08					
09					
10					
11					
12					

**B59)** O(a) sr(a) faz parte de alguma cooperativa ou associação de produtores **(LEIA AS OPÇÕES – RM)**

**###PARA CADA ITEM CITADO NA B59##**

**B60)** Qual é o nome da cooperativa ou associação? **(ANOTE NO QUADRO ABAIXO)**

<b>B59. COOPERATIVA OU ASSOCIAÇÃO DE PRODUTORES</b>		<b>B60. NOME DA ASSOCIAÇÃO OU COOPERATIVA</b>
1	Agrícolas	
2	Pecuários	
3	De laticínios	
4	Outra cooperativa ou associação. Qual?	

**B61)** O(a) sr(a) possui cadastro de produtor rural? Se sim, qual é o número?

1	Sim. Nº:
2	Não
8	Não sabe o número

**B62)** O(a) sr(a) conta com a assistência técnica de algum órgão do governo para a realização da sua atividade agropecuárias? Se sim, de qual órgão? **(ESPONTÂNEO – RM)**

01	Sim, EMATER
02	Sim, Banco do Brasil
03	Sim, Prefeitura de Itaituba
04	Sim, Prefeitura de Trairão
05	Sim, INCRA
06	Sim, Ministério do Meio Ambiente
07	Sim, outro órgão. Qual?
99	Não

**B63)** O(a) sr(a) utiliza algum tipo de crédito para a realização da sua atividade agropecuárias? Se sim, de qual órgão? **(ESPONTÂNEO – RM)**

01	Sim, EMATER
02	Sim, Banco do Brasil
03	Sim, Banco da Amazônia
04	Sim, Prefeitura de Itaituba
05	Sim, Prefeitura de Trairão
06	Sim, INCRA
07	Sim, Ministério do Meio Ambiente
08	Sim, de cooperativa
09	Sim, outro órgão. Qual?
99	Não

**###PARA QUEM UTILIZA CRÉDITO (COD. DIFERENTE DE 99 NA B63)###**

**B64)** E para qual das atividade que eu vou ler o(a) sr(a) costuma utilizar este crédito? **(LER AS OPÇÕES– RM)**

01	Preparo do solo
02	Comercialização da produção



03	Plantio
04	Colheita
05	Limpeza do pasto
06	Obras e melhorias
07	Equipamentos
08	Aquisição de animais para criação
	Transporte da produção
09	Outra atividade. Qual?

**B65)** Das opções que eu vou ler, qual é a principal dificuldade que o sr(a) enfrenta para o desenvolvimento de suas atividades agropecuárias? **(LEIA AS OPÇÕES)**. E em segundo lugar? E em terceiro lugar? **(ATÉ TRÊS OPÇÕES – CASO DEIXE DE CITAR ALGUMA OPÇÃO, MARQUE COD. 99)**

**1º LUGAR** |\_\_|\_\_| **2º LUGAR** |\_\_|\_\_| **3º LUGAR** |\_\_|\_\_|

1	Falta de assistência técnica
2	Falta de financiamento para compra de equipamentos e máquinas
3	Dificuldade de vender os produtos
4	Falta de mão-de-obra
5	Falta ou dificuldades de armazenamento dos produtos
7	Baixo preço dos produtos no mercado
8	Elevado preço dos insumos
	Dificuldade de transporte da mercadoria para ser vendida

**B66)** O(a) sr(a) exerce atividades agropecuárias em outras terras fora desse imóvel?

1	Sim	→CONTINUE
2	Não	→PULE PARA B69

**###PARA QUEM RESPONDEU QUE UTILIZA OUTRA PROPRIEDADE RURAL (COD.1) NA B66###**

**B67)** Em relação a este outro imóvel, o(a) sr(a) é? **(LEIA AS OPÇÕES – RU)**

1	Proprietário
	Posseiro
2	Arrendatário
3	Meeiro/Parceiro
4	Agregado
5	Ocupante
6	Empregado

**B68)** Onde fica este imóvel? **(ANOTE TODAS AS REFERÊNCIAS QUE O ENTREVISTADO DÊ)**

---



---



**ATIVIDADE PESQUEIRA**

**B69)** O(a) sr(a) desenvolve piscicultura nesta propriedade, ou seja, criação de peixes em tanques?

1	Sim	→CONTINUE
2	Não	→PULE PARA B124 - CAÇA

**###PARA QUEM RESPONDEU QUE DESENVOLVE PISCICULTURA (COD.1) NA B69###**

PISCICULTURA		B71. Qual é a área desse tanque ou rede?  (ANOTE APENAS O NÚMERO)	B72. Unidade de área	B73. De onde vem a água desse tanque ou rede? (LEIA AS OPÇÕES – RU)  1. Rio Tapajós 2. Rio Jamaxim 3. Igarapés 4. Outro	QUANTIDADE PRODUZIDA		B74. Qual é a quantidade de peixes criados nesse tanque ou rede?  (ANOTAR APENAS NÚMEROS)	B75. Unidade de quantidade  01. Toneladas 02. Kg 03. Saco de 60Kg 04. Saco de 30Kg 05. Caixa de 16 Kg 07. Unidade 08. Outros	B76. O(a) sr(a) costuma trocar os peixes criados nesse tanque ou rede por outros produtos?  1. Sim 2. Não	B77. O(a) sr(a) vende ao menos uma parte dos peixes criados nesse tanque ou e rede?  1. Sim 2. Não	B78. Em quais locais os peixes são vendidos? (LEIA AS OPÇÕES – RM)  01. Cooperativa 02. Comerciante local 03. Mercado municipal 04. Feira livre 05. Indústria 06. Peixaria 07. Colônia de pescadores 08. Na propriedade 09. Em vizinhos 10. De porta em porta 11. Outros comércios 98. Não sabe	B79. Em quais localidades é vendido o peixe? (LEIA AS OPÇÕES – RM)  1. Na própria localidade 2. Outra localidade ribeirinha. Qual? 3. Na área urbana de Itaituba 4. Na área urbana de Trairão 5. Em outro município. Qual? (Anotar se for em outro estado)	B80. Em média, por quanto o(a) sr(a) vende o(a) [UNIDADE DE QUANTIDADE] de peixe?  Valor bruto em reais	
B70. Quantos tanques ou redes de peixe o(a) sr(a) tem nesse imóvel?  →APLICAR AS QUESTÕES B71 A B80 SEGUINTES PARA CADA TANQUE														
01	Tanque 1													
02	Tanque 2													
03	Tanque 3													
04	Tanque 4													
05	Tanque 5													
06	Rede 1													
07	Rede 2													
08	Rede 3													
09	Rede 4													
10														

**B81)** O(a) sr(a) pesca?

1	Sim	→CONTINUE
2	Não	→PULE PARA B124 - CAÇA

**B82)** E qual a finalidade desta pesca? (LEIA AS OPÇÕES - RM)

1	Venda de peixes para alimentação
2	Venda de peixes ornamentais
3	Alimentação familiar
4	Lazer

**B83)** Quantas vezes o(a) sr(a) sai para pescar durante a semana? |\_\_\_|\_\_\_| vezes por semana

**B84)** O(a) sr(a) utiliza algum tipo de embarcação para pescar?

1	Sim	→CONTINUE
2	Não	→PULE PARA B91

**###SOMENTE PARA QUEM UTILIZA EMBARCAÇÃO (COD 1 NA B84)###**

**B85)** Essa embarcação é (LEIA AS OPÇÕES – RU):

1	De sua propriedade
2	Alugada
3	Emprestada

**B86)** Qual é o tipo de embarcação que o(a) sr(a) utiliza? (LEIA AS OPÇÕES - RU)

1	Canoa a remo ou vela (bajara)
2	Canoa motorizada (rebeca)
3	Barco

**B87)** De qual material é feita a embarcação que o(a) sr(a) utiliza? (LEIA AS OPÇÕES – RU)

1	Madeira
2	Alumínio

**B88)** A embarcação que o(a) sr(a) utiliza possui quantos metros de comprimento, aproximadamente?

|\_\_\_|\_\_\_| metros

**###SOMENTE PARA QUEM UTILIZA CANOA MOTORIZADA OU BARCO (COD. 2 E 3 NA B86)###**

**B89)** Quantos HPS de potência possui o motor da embarcação que o(a) sr(a) utiliza? |\_\_\_|\_\_\_|\_\_\_| HPS

**###SOMENTE PARA QUEM UTILIZA BARCO (COD. 3 NA B86)###**

**B90)** Qual é a capacidade de carga do barco que o(a) sr(a) utiliza?

|\_\_\_|\_\_\_|\_\_\_| Unidade de capacidade de carga \_\_\_\_\_

###PARA TODOS###

PESCA ARTESANAL		B92. Onde o(a) sr(a) pesca o [PEIXE CITADO NA B91]? (LEIA AS OPÇÕES – RU)	B93. Com que ferramentas o(a) sr(a) pesca o [PEIXE CITADO NA B91]?	QUANTIDADE PRODUZIDA		B96. Em quais meses do ano o(a) sr(a) pesca o [PEIXE CITADO NA B91]?	B97. O(a) sr(a) costuma trocar o [PEIXE CITADO NA B91] por outros produtos?	B98. O(a) sr(a) vende ao menos uma parte do(a) [ITEM CITADO NA B91] que pesca?
B91. Qual tipo de pescado que o(a) sr(a) pesca? Por favor, não considere peixes ornamentais.	B94. Qual é a quantidade média de [PEIXE CITADO NA B91] que o(a) sr(a) pesca por pescaria? (ANOTAR APENAS NÚMEROS)			B95. Unidade de quantidade				
01	Pacu	1. A montante do rio Ratão 2. Entre o rio Ratão e o igarapé do Montanha 3. Entre o igarapé do Montanha e o rio Jamanxim 4. No Jamanxim, a jusante da cachoeira do Cai 5. No Jamanxim, a montante da cachoeira do Cai 6. Entre o Jamanxim e a cachoeira de São Luiz 7. A jusante da cachoeira de São Luiz	1. Rede 2. Arpão, flecha ou zagaia 3. Malhadeira 4. Matapi 5. Espinhel 6. Caniço 7. Outro. Qual?		01. Toneladas 02. Kg 03. Saco de 60Kg 04. Saco de 30Kg 05. Caixa de 16 Kg 06. Balaio 07. Unidade 08. Outros	01. Janeiro 02. Fevereiro 03. Março 04. Abril 05. Maio 06. Junho 07. Julho 08. Agosto 09. Setembro 10. Outubro 11. Novembro 12. Dezembro 13. Todos os meses do ano	1. Sim 2. Não	1. Sim 2. Não
02	Jaraqui							
03	Mapará							
04	Surubim							
05	Tambaqui							
06	Tucunaré							
07	Dourada							
08	Acaru							
09	Filhote							
10	Curimatã							
11	Pirarucu							
12	Acari							
13	Bagre							
14	Pargo							
15	Piramutaba							
16	Camarão							
17	Outro. Qual?							
	Só pesca peixe ornamental →PULE PARA B104							

PESCA ATERSANAL		SOMENTE PARA PESCA COMERCIAL PARA ALIMENTAÇÃO (COD.1 NA B75).				
		QUANTIDADE VENDIDA		<b>B101.</b> Em quais localidades é vendido o [PEIXE CITADO NA B91]? (LEIA AS OPÇÕES – RM) 1. Na própria localidade 2. Outra localidade ribeirinha. Qual? 3. Na área urbana de Itaituba 4. Na área urbana de Trairão 5. Em outro município. Qual? (Anotar se for em outro estado)	<b>B102.</b> Em quais locais o [PEIXE CITADO NA B91] são vendidos? (LEIA AS OPÇÕES – RM) 01. Cooperativa 02. Comerciante local 03. Mercado municipal 04. Feira livre 05. Geleira 06. Indústria 07. Peixaria 08. Colônia de pescadores 09. Frigorífero 10. Na propriedade 11. Em vizinhos 12. De porta em porta 13. Outros comércios 98. Não sabe	<b>B103.</b> Em média, por quanto o(a) sr(a) vende o(a) [UNIDADE DE QUANTIDADE] de [PEIXE CITADO NA B91]?  <b>Valor bruto em reais</b>
			<b>B100.</b> Unidade de quantidade 01. Toneladas 02. Kg 03. Saco de 60Kg 04. Saco de 30Kg 05. Caixa de 16 Kg 06. Balaio 07. Unidade 08. Outros			
<b>B91.</b> Qual tipo de pescado que o(a) sr(a) pesca? Por favor, não considere peixes ornamentais.		<b>B99.</b> Qual a média de [PEIXE CITADO NA B91] o(a) sr(a) vende por mês?  <b>(ANOTAR APENAS NÚMEROS)</b>				
01	Pacu					
02	Jaraqui					
03	Mapará					
04	Surubim					
05	Tambaqui					
06	Tucunaré					
07	Dourada					
08	Acaru					
09	Filhote					
10	Curimatã					
11	Pirarucu					
12	Acari					
13	Bagre					
14	Pargo					
15	Piramutaba					
16	Camarão					
17	Outro. Qual?					




PESCA ORNAMENTAL										
B104. O(a) sr(a) pesca peixes ORNAMENTAIS? Se sim, qual		B105. Onde o(a) sr(a) pesca o [PEIXE CITADO NA B104]? (LEIA AS OPÇÕES – RU)	B106. Como o sr(a) pesca o [PEIXE CITADO NA B104]?	B107. O(a) sr(a) utiliza equipamentos de mergulho (máscara e compressor) para a pesca do [PEIXE CITADO NA B104]? Se sim, este equipamento é: (LEIA AS OPÇÕES – RU)	B108. Qual é a quantidade média de [PEIXE CITADO NA B104] que o(a) sr(a) pesca por pescaria?	B109. Em quais meses do ano o(a) sr(a) pesca o [PEIXE CITADO NA B104]?	B110. Qual a média de [PEIXE CITADO NA B104] o(a) sr(a) vende por mês? (ANOTAR APENAS NÚMEROS)	B111. Em quais localidades é vendido o peixe? (LEIA AS OPÇÕES – RM)	B112. Em quais locais os peixes são vendidos? (LEIA AS OPÇÕES – RM)	B113. Em média, por quanto o(a) sr(a) vende a unidade do [PEIXE CITADO NA B104]? Valor bruto em reais
01	Acari tigre bola	1. A montante do rio Ratão	1. Garimpagem	1. Próprio		01. Janeiro		1. Na própria localidade	01. Cooperativa	
02	Acari aba branca	2. Entre o rio Ratão e o igarapé do Montanha	2. Puçá	2. Alugado		02. Fevereiro		2. Outra localidade ribeirinha. Qual?	02. Comerciante local	
03	Acari cara chata	3. Entre o igarapé do Montanha e o rio Jamanxim	3. Rapiché	3. Cedido		03. Março		3. Na área urbana de Itaituba	03. Mercado municipal	
04	Acari onça	4. No Jamanxim, a jusante da cachoeira do Cai	4. Manualmente	4. Não usa		04. Abril		4. Na área urbana de Trairão	04. Feira livre	
05	Acari arábia	5. No Jamanxim, a montante da cachoeira do Cai	5. Outra forma. Qual?			05. Maio		5. Em outro município. Qual? (Anotar se for em outro estado)	08. Colônia de pescadores	
06	Acari Titanic	6. Entre o Jamanxim e a cachoeira de São Luiz				06. Junho			10. Na propriedade	
07	Acará disco	7. A jusante da cachoeira de São Luiz				07. Julho			11. Em vizinhos	
08	Apistograma					08. Agosto			12. De porta em porta	
09	Dicrossus					09. Setembro			13. Outros comércios	
10	Arraia anã					10. Outubro			98. Não sabe	
11	Acari bodó					11. Novembro				
12	Outro. Qual?					12. Dezembro				
						13. Todos os meses do ano				
98	Não pesca peixe ornamental →PULE PARA B114									



**B114)** O(a) sr(a) faz parte de alguma colônia ou associação de pescadores **(LEIA AS OPÇÕES – RM)**

1	Colônia de pescadores de Itaituba
2	Colônia de pescadores de Trairão
3	Colônia de pescadores de Jacareacanga
4	Outra colônia de pescadores. Qual?
5	Associação de pescadores. Qual?

**B115)** O(a) sr(a) possui registro de pescador?

1	Sim	→CONTINUE
2	Não	→PULE PARA B119

**###PARA QUEM RESPONDEU QUE POSSUI REGISTRO DE PESCADOR (COD.1) NA B115 – APLICAR A SEQUÊNCIA B116 A B118 ###**

	<b>B116.</b> Que tipo de registro o(a) sr(a) possui? <b>(LEIA AS OPÇÕES – RM)</b>	<b>B117.</b> Em qual município o(a) sr(a) fez o registro? <b>(LEIA AS OPÇÕES – RU POR LINHA)</b>  1. Itaituba 2. Trairão 3. Altamira 4. Aveiro 5. Novo Progresso 6. Jacareacanga 7. Santarém 8. Rurópolis 9. Belém 10. Manaus 11. Outra cidade. Qual? (Anotar se for em outro estado)	<b>B118.</b> Em qual instituição o(a) sr(a) fez o registro? <b>(LEIA AS OPÇÕES – RU POR LINHA)</b>  1. Seap - Secretaria Especial de Aquicultura e Pesca da Presidência da República 2. SUDEPE - Superintendência do Desenvolvimento da Pesca – (extinta) 3. Capitania dos Portos do Ministério da Marinha 4. IBAMA- Instituto Brasileiro do Meio Ambiente e dos Recursos Naturais Renováveis - 6. Colônia de Pescadores de Itaituba 7. Colônia de Pescadores de Trairão 8. Colônia de Pescadores de Jacareacanga 8. Outra colônia de Pescadores. Qual?
01	Registro Geral da Pesca - RGP		
02	Carteira de Pescador Profissional na Pesca Artesanal		
03	Registro em Colônia de Pescadores		
04	Registro em Sindicato de Pescadores		
05	Licença para pesca amadora		
06	Outro:_____		

**B119)** O(a) sr(a) conta com a assistência técnica de algum órgão do governo para a realização da sua atividade pesqueira? Se sim, de qual órgão? **(ESPONTÂNEO – RM)**

01	Sim, EMATER
02	Sim, Banco do Brasil
03	Sim, Prefeitura de Itaituba
04	Sim, Prefeitura de Trairão
05	Sim, Ministério da Pesca e Aquicultura
06	Sim, Ministério do Meio Ambiente
07	Sim, outro órgão. Qual?
99	Não

**B120)** O(a) sr(a) recebe seguro defeso?

1	Sim
2	Não

**B121)** O(a) sr(a) utiliza algum tipo de crédito para a realização da sua atividade pesqueira? Se sim, de qual órgão? **(ESPONTÂNEO – RM)**

01	Sim, EMATER
02	Sim, PRONAF
03	Sim, Banco do Brasil
04	Sim, Banco da Amazônia
05	Sim, Prefeitura de Itaituba
06	Sim, Prefeitura de Trairão
07	Sim, Ministério da Pesca e Aquicultura
08	Sim, Ministério do Meio Ambiente
09	Sim, de cooperativa
10	Sim, outro órgão. Qual?
99	Não

**###PARA QUEM UTILIZA CRÉDITO (COD. DIFERENTE DE 99 NA B121)###**

**B122)** E para qual das atividade que eu vou ler o(a) sr(a) costuma utilizar este crédito? **(LER AS OPÇÕES– RM)**

02	Compra de embarcação
03	Compra de equipamentos para beneficiamento do pescado
04	Compra de equipamentos para pesca
05	Compra de equipamentos para armazenamento do pescado
06	Outra atividade. Qual?

**B123)** Das opções que eu vou ler, qual é a principal dificuldade que o sr(a) enfrenta para o desenvolvimento de suas atividades de pesca? **(LEIA AS OPÇÕES)**. E em segundo lugar? E em terceiro lugar? **(ATÉ TRÊS OPÇÕES – CASO DEIXE DE CITAR ALGUMA OPÇÃO, MARQUE COD. 99)**

**1º LUGAR** |\_\_|\_\_| **2º LUGAR** |\_\_|\_\_| **3º LUGAR** |\_\_|\_\_|

01	Falta de assistência técnica
02	Falta de financiamento para compra de equipamentos
03	Dificuldade de vender os produtos
04	Falta de mão-de-obra
05	Falta ou dificuldades de armazenamento dos produtos
06	Baixo preço dos produtos no mercado
07	Elevado preço dos insumos
08	Sazonalidade da produção
09	Dificuldade de transporte da mercadoria para ser vendida
10	Diminuição da quantidade de peixes
11	Concorrência com os pescadores turísticos
12	Rebaixamento do preço pelos comerciantes que fazem adiantamento
13	Baixo preço pago pelas casas comerciais que exportam os peixes ornamentais

**CAÇA**

**B124)** O(a) sr(a) caça dentro desse imóvel ou no seu entorno?

1	Sim	→CONTINUE
2	Não	→PULE PARA B29 - EXTRATIVISMO VEGETAL

	<b>B125.</b> Quais animais o(a) sr(a) costuma caçar? (RM)	<b>B126.</b> Com qual frequência o(a) sr(a) caça [ANIMAL CITADO NA B125]? (RU)	<b>B127.</b> Qual método o(a) sr(a) usa para caçar o [ANIMAL CITADO NA B125]?(RM)	<b>B128.</b> Quantos [ANIMAL CITADO NA B125] o(a) sr(a) caça por mês?
		1. Diariamente 2. Semanalmente 3. Mensalmente 4. Eventualmente	1. Usa arma de fogo 2. Usa outras armas, como facões, arcos, arpões 3. Afugenta para o rio e afoga 4. Usa armadilhas 5. Outro. Qual?	
01	Paca			
02	Queixada			
03	Cutia			
04	Macaco Aranha			
05	Macaco Barrigudo			
06	Tatu			
07	Gato do Mato			
08	Mutum			
09	Tartaruga			
10	Veado			
11	Caititu			
12	Outro. Qual?			
13				

**EXTRATIVISMO VEGETAL**

**B129)** O(a) sr(a) desenvolve alguma atividade de extrativismo vegetal?

1	Sim	→CONTINUE
2	Não	→PULE PARA B150 - EXTRATIVISMO MINERAL

**B130)** Coordenadas geográficas do local no imóvel onde é realizado o extrativismo vegetal (GPS)

|\_|\_|\_| E = |\_|\_|\_|\_|\_|\_|\_|\_| N = |\_|\_|\_|\_|\_|\_|\_|\_|

**B131)** O(a) sr(a) possui alguma autorização para realizar a atividade de extrativismo vegetal?

1	Sim	→CONTINUE
2	Não	→PULE PARA B133

**###SOMENTE PARA QUEM POSSUI AUTORIZAÇÃO (COD. 1 NA B131)###**

**B132)** Qual é o órgão responsável por essa autorização? (LEIA AS OPÇÕES – RM)

1	IBAMA
	Instituto Chico Mendes de Conservação da Biodiversidade (ICMBio)
2	Secretaria Estadual de Meio Ambiente do Pará
3	Secretaria Municipal de Meio Ambiente de Itaituba

4	Secretaria Municipal de Meio Ambiente de Trairão
5	Outro. Qual?

**###PARA TODOS QUE DESENVOLVEM ATIVIDADE EXTRATIVISTA###**

**B133)** A atividade de extrativismos vegetal que o(a) sr(a) desenvolve é: **(LEIA AS OPÇÕES – RM)**

1	Para venda
2	Para alimentação ou cuidado da família



EXTRATIVISMO VEGETAL								
B134. Quais são os produtos explorados? (ESPONTÂNEA – RM. SE O PRODUTOR NÃO CONSTAR NA LISTA, ANOTE)		B135. Quanto de [ITEM CITADO NA B134] é produzido, em média, durante esses meses?  998. Não sabe	B136. Unidade da quantidade  Toneladas Kilos Sacos de 60kg Sacos de 30kg Caixa de 60kg Caixa de 30kg Balaio Litros Unidade Pés Toras Metros cúbicos Outra:	B137. Onde é feita a extração do(a) [ITEM CITADO NA B134]? 1. 1. No próprio imóvel 2. Em outro imóvel 3. Em área de floresta 5. Em outra cidade. Qual? (Anotar se for em outro estado)	B138. Como é feita a extração do(a) [ITEM CITADO NA B134]? (ESPONTÂNEA – RU)  1. Coleta manual 2. Corte manual 3. Com pá 4. Corte com motosserra 5. Outra. Qual?	B139. O(a) sr(a) faz parte de alguma cooperativa ou associação de produtores de [ITEM CITADO NA B134]?  1. Sim 2. Não	B140. O(a) sr(a) costuma trocar os [ITEM CITADO NA B134] por outros produtos?  1. Sim 2. Não	B141. O(a) sr(a) vende ao menos uma parte do(a) [ITEM CITADO NA B134] que produz?  1. Sim 2. Não
01	Madeira nativa em toras							
02	Madeira nativa – lenha							
03	Eucalipto							
04	Açaí							
05	Babaçu							
06	Borracha							
07	Castanha do Pará							
08	Cupuaçu							
09	Jarina							
10	Palmito							
11	Outro. Qual?							
12								
13								



B134. Quais são os produtos explorados? (ESPONTÂNEA – RM. SE O PRODUTOR NÃO CONSTAR NA LISTA, ANOTE)		B142. Qual é a média de [ITEM CITADO NA B134] o(a) sr(a) vende por mês?	B143. Unidade da quantidade Toneladas Kilos Sacos de 60kg Sacos de 30kg Caixa de 60kg Caixa de 30kg Balaio Litros Unidade Pés Toras Metros cúbicos Outra:	B144. Em quais locais o(a) [ITEM CITADO NA B134] é vendido? (LEIA AS OPÇÕES – RM) 01. Cooperativa 02. Comerciante local 03. Mercado municipal 04. Feira livre 05. Indústria 06. Na propriedade 07. Em vizinhos 08. De porta em porta 09. Madeireira 10. Outros comércios 98. Não sabe	B145. Em quais localidades é vendido o [ITEM CITADO NA B134]? (LEIA AS OPÇÕES – RM) 1. Na própria localidade 2. Outra localidade ribeirinha. Qual? 3. Na área urbana de Itaituba 4. Na área urbana de Trairão 5. Em outro município. Qual? (Anotar se for em outro estado)	B146. Em média, por quanto o(a) sr(a) vende o(a) [UNIDADE DE QUANTIDADE] de [ITEM CITADO NA B134]?  Valor bruto em reais 998. Não sabe
01	Madeira nativa em toras					
02	Madeira nativa – lenha					
03	Eucalipto					
04	Açaí					
05	Babaçu					
06	Borracha					
07	Castanha do Pará					
08	Cupuaçu					
09	Jarina					
10	Palmito					
11	Outro. Qual?					
12						
13						

**B147.** O(a) sr(a) conta com a assistência técnica de algum órgão do governo para a realização da sua atividade de extrativismo vegetal? Se sim, de qual órgão? **(ESPONTÂNEO – RM)**

1	Sim, EMATER
2	Sim, Banco do Brasil
3	Sim, Prefeitura de Itaituba
4	Sim, Prefeitura de Trairão
5	Sim, INCRA
6	Sim, Ministério do Meio Ambiente
7	Sim, outro. Qual?
8	Não

**B148.** O(a) sr(a) utiliza algum tipo de crédito para a realização da sua atividade de extrativismo vegetal? Se sim, de qual órgão? **(ESPONTÂNEO – RM)**

01	Sim, EMATER
02	Sim, PRONAF
03	Sim, Banco do Brasil
04	Sim, Prefeitura de Itaituba
05	Sim, Prefeitura de Trairão
06	Sim, INCRA
07	Sim, Ministério do Meio Ambiente
08	Sim, de cooperativa
09	Sim, outro. Qual?
10	Não

**B149.** Qual o principal dificuldade que o sr(a) enfrenta para o desenvolvimento de suas atividades de extrativismo vegetal? E em segundo lugar? E em terceiro lugar? **(ATÉ TRÊS OPÇÕES – CASO DEIXE DE CITAR ALGUMA OPÇÃO, MARQUE COD. 99)**

**1º LUGAR** |\_\_|\_\_|    **2º LUGAR** |\_\_|\_\_|    **3º LUGAR** |\_\_|\_\_|

1	Falta de assistência técnica
2	Falta de financiamento para compra de equipamentos e máquinas
3	Dificuldade de vender os produtos
4	Dificuldade de encontrar o produto
5	Falta de mão-de-obra
6	Falta ou dificuldades de armazenamento dos produtos
7	Baixo preço dos produtos no mercado
	Sazonalidade da produção
	Dificuldade de transporte da mercadoria para ser vendida

### EXTRATIVISMO MINERAL

**B150.** O(a) sr(a) desenvolve alguma atividade de extrativismo mineral?

1	Sim	→CONTINUE
2	Não	→PULE PARA B192 - COMÉRCIO

**B151.** O(a) sr(a) desenvolve que tipo de atividade de extrativismo mineral? **(LEIA AS OPÇÕES – RM)**

01	Garimpo manual
02	Garimpo mecanizado

04	Balsas para lavra do ouro ou diamante
03	Dragas para lavra do ouro ou diamante
04	Balsas para lavra de areia ou cascalho
05	Dragas para lavra de areia ou cascalho
06	Lavra manual de argila
07	Lavra mecanizada de argila
08	Outra atividade. Qual?

**B152.** Onde o(a) sr(a) extrai o minério? (**LEIA AS OPÇÕES – RM**)

1	No veio
2	No baixão (colúvio)
3	Na margem ou área lindeira do rio
4	No rio
5	Outro local. Qual?

**B153.** Coordenadas geográficas do local onde é realizado o extrativismo mineral (GPS)

|\_|\_|\_| E = |\_|\_|\_|\_|\_|\_|\_|\_| N = |\_|\_|\_|\_|\_|\_|\_|\_|

**B154.** O(a) sr(a) possui alguma autorização para realizar a atividade de extrativismo mineral? Se sim, qual o número?

1	Sim. Nº	→CONTINUE
2	Sim, não sabe o número	→CONTINUE
3	Não	→PULE PARA B156

**###SOMENTE PARA QUEM TEM AUTORIZAÇÃO###**

**B155)** Qual é o órgão responsável por essa autorização? (**LEIA AS OPÇÕES – RM**)

1	IBAMA
2	Instituto Chico Mendes de Conservação da Biodiversidade (ICMBio)
3	Departamento Nacional de Produção Mineral
4	Secretaria Estadual de Meio Ambiente do Pará
5	Secretaria Municipal de Meio Ambiente de Itaituba
6	Secretaria Municipal de Meio Ambiente de Trairão
7	Outro. Qual?

**B156)** A atividade de extrativismo mineral que o(a) sr(a) exerce é para fins (**LEIA AS OPÇÕES - RM**)

1	Comerciais
2	Consumo ou uso próprio

EXTRATIVISMO MINERAL								
B157) Quais são os produtos explorados? (ESPONTÂNEA – RM. SE O PRODUTO NÃO CONSTAR NA LISTA, ANOTE)		B158. O(a) sr(a) faz parte de alguma cooperativa ou associação de produtores de [ITEM CITADO NA B157]?	B159. A exploração do(a) [ITEM CITADO NA B157] é feita:	B160. Qual é a sua posição nesse grupo/ empresa? (LEIA AS OPÇÕES – RU)	B161. Qual é a área explorada de [ITEM CITADO NA B157]?	B162. Unidade de área	B163. Em que época do ano é feita a exploração do(a) [ITEM CITADO NA B157]? (LEIA AS OPÇÕES – RU)	B164. Por quantos meses é feita a exploração do(a) [ITEM CITADO NA B157]?
01	Argila	1. Sim 2. Não	1. Individualmente/ com a família (PULE PARA B150) 2. Em grupo/ por empresa (APLIQUE B149)	1. Proprietário/ dono 2. Gerente 3. Empregado 4. Associado 5. Outra. Qual?	998. Não sabe		1. Nas cheias/ inverno 2. Na estiagem/ verão 3. O ano todo 4. Outra. Qual?	
02	Areia							
03	Cascalho/ seixo							
04	Ouro							
05	Prata							
06	Pirita							
07	Diamante							
08	Hematita							
09	Turmalina							
10	Outras pedras preciosas							
11								
12								
13								



EXTRATIVISMO MINERAL					SOMENTE PARA QUEM UTILIZA ESCAVADEIRA	SOMENTE PARA QUEM UTILIZA PÁ CARREGADEIRA
-------------------------	--	--	--	--	---	---

<b>B157) Quais são os produtos explorados? (RM)</b>		<b>B165.</b> Quanto de <b>[ITEM CITADO NA B157]</b> é produzido, em média, durante esses meses?  <b>998. Não sabe</b>	<b>B166.</b> Unidade da quantidade  Toneladas Quilos Telhas Tijolos Gramas Metros cúbicos Quilates Milheiro Unidade Outra:	<b>B167.</b> Onde é feita a extração do(a) <b>[ITEM CITADO NA B157]</b> ? 1. No próprio imóvel 2. Em outro imóvel 3. Em área de floresta No rio, a montante do rio Ratão 2. No rio, entre o rio Ratão e o igarapé do Montanha 3. No rio, entre o igarapé do Montanha e o rio Jamanxim 4. No rio Jamanxim, a jusante da cachoeira do Cai 5. No rio Jamanxim, a montante da cachoeira do Cai 6. No rio, entre o Jamanxim e a cachoeira de São Luiz 7. No rio, a jusante da cachoeira de São Luiz	<b>B168.</b> Como é feita a extração do(a) <b>[ITEM CITADO NA B157]</b> ? (RU)  1. Coleta manual 2. Com pá 3. Com draga 4. Com balsa 5. Escavadeira 6. Pá carregadeira 7. Explosivos 8. Motobomba (jatod'água) 9. Outra. Qual?	<b>B169.</b> Qual o número de escavadeiras utilizadas?	<b>B170.</b> Qual o número de pás carregadeiras utilizadas?
01	Argila						
02	Areia						
03	Cascalho/ seixo						
04	Ouro						
05	Prata						
06	Pirita						
07	Hematita						
08	Diamante						
09	Outras pedras preciosas						
10	Outro:						
11							

EXTRATIVISMO MINERAL	SOMENTE PARA QUEM UTILIZA CHUPADEIRA		SOMENTE PARA QUEM VENDE (COD. 1 NA B172)
----------------------	---	--	--

B146. Quais são os produtos explorados? (RM)		B171. Qual o número de motobombas utilizadas?	B172. Qual é a potência das motobombas utilizadas?  (em cavalos ou hps)	B173. O(a) sr(a) vende o(a) [ITEM CITADO NA B146] extraído(a)?  1. Sim 2. Não	B174. Qual é a média de [ITEM CITADO NA B146] o(a) sr(a) vende por mês?	B175. Unida de da quantidade  Toneladas Quilos Telhas Tijolos Gramas Metros cúbicos Quilates Milheiro Unidade Outra:	B176. Em quais locais o(a) [ITEM CITADO NA B146] é vendido? (LEIA AS OPÇÕES – RM)  01. Cooperativa 02. Comerciante local 03. Mercado municipal 04. Feira livre 05. Indústria 06. Ourives 07. Olaria 08. Na propriedade 09. Em vizinhos 10. De porta em porta 11. Outros comércios 98. Não sabe	B177. Em quais localidades é vendido o [ITEM CITADO NA B146]? (LEIA AS OPÇÕES – RM) 1. Na própria localidade 2. Outra localidade ribeirinha. Qual? 3. Na área urbana de Itaituba 4. Na área urbana de Trairão 5. Em outro município. Qual? <b>(Anotar se for em outro estado)</b>	B178. Em média, por quanto o(a) sr(a) vende o(a) [UNIDADE DE QUANTIDADE] de [ITEM CITADO NA B146]?  <b>Valor bruto em reais</b>  998. Não sabe
01	Argila								
02	Areia								
03	Cascalho/ seixo								
04	Ouro								
05	Prata								
06	Pirita								
07	Hematita								
08	Diamante								
09	Outras pedras preciosas								
10	Outro:								
11									

###SOMENTE PARA QUEM EXTRAÍ ARGILA###

CONFEÇÃO COM ARGILA						
B179. O(a) sr(a) confecciona algum	B180. Quanto	B181. O(a) sr(a)	B182. Qual é a	B183. Em quais locais	B184. Em quais	B185. Em média, por

produto com a argila extraída? Se sim, qual? ( <b>ESPONTÂNEA – RM</b> )		o(a) sr(a) confecciona de <b>[ITEM CITADO NA B179]</b> ?  (em unidades)	vende o(a) <b>[ITEM CITADO NA B179]</b> confeccionado(a)?  1. Sim 2. Não	média de <b>[ITEM CITADO NA B179]</b> o(a) sr(a) vende por mês?	o(a) <b>[ITEM CITADO NA B179]</b> é vendido? ( <b>LEIA AS OPÇÕES – RM</b> )  01. Cooperativa 02. Comerciante local 03. Mercado municipal 04. Loja de construção 05. Feira livre 06. Indústria 07. Olaria 08. Na propriedade 09. Em vizinhos 10. De porta em porta 11. Outros comércios 98. Não sabe	localidades é vendido o <b>[ITEM CITADO NA B179]</b> ? ( <b>LEIA AS OPÇÕES – RM</b> )  1. Na própria localidade 2. Outra localidade ribeirinha. Qual? 3. Na área urbana de Itaituba 4. Na área urbana de Trairão 5. Em outro município. Qual? ( <b>Anotar se for em outro estado</b> )	quanto o(a) sr(a) vende a unidade de <b>[ITEM CITADO NA B179]</b> ?  <b>Valor bruto em reais</b>  998. Não sabe
01	Sim, tijolo maciço						
02	Sim, tijolo furado						
03	Sim, telhas						
04	Sim, vasos						
05	Sim, piso						
06	Sim, outros produtos. Qual?						
07	Sim, outros produtos. Qual?						
08	Sim, outros produtos. Qual?						
99	Não confecciona nenhum produto						

**###PARA TODOS###**

**B186.** Atualmente, qual é a profundidade em que é feita a extração do material? |\_\_\_|\_\_\_|\_\_\_| **metros**

**B187.** Até que profundidade os equipamentos que o(a) sr(a) usa conseguem realizar a extração do material?

|\_\_\_|\_\_\_|\_\_\_| **metros**

**###SOMENTE PARA QUEM EXPLORA OURO (COD. 04 NA B146)###**

**B188.** Como o(a) sr(a) recupera o ouro? **(ESPONTÂNEA – RM)**

1	Queima da amalgama com maçarico
2	Queima da amalgama em forno fechado
3	Queima da amalgama em forno fechado, com recuperação do mercúrio
4	Manualmente

**B189.** O(a) sr(a) conta com a assistência técnica de algum órgão do governo para a realização da sua atividade de extrativismo mineral? Se sim, de qual órgão? **(ESPONTÂNEO – RM)**

1	Sim, EMATER
2	Sim, Banco do Brasil
3	Sim, Prefeitura de Itaituba
4	Sim, Prefeitura de Trairão
5	Sim, Departamento Nacional de Produção Mineral
6	Sim, Ministério do Meio Ambiente
7	Sim, outro. Qual?
8	Não

**B190.** O(a) sr(a) utiliza algum tipo de crédito para a realização da sua atividade de extrativismo mineral? Se sim, de qual órgão? **(ESPONTÂNEO – RM)**

1	Sim, EMATER
2	Sim, Banco do Brasil
3	Sim, Prefeitura de Itaituba
4	Sim, Prefeitura de Trairão
5	Sim, Departamento Nacional de Produção Mineral
6	Sim, Ministério do Meio Ambiente
7	Sim, de cooperativa
8	Sim, outro. Qual?
9	Não

**B191.** Qual o principal dificuldade que o sr(a) enfrenta para o desenvolvimento de suas atividades de extrativismo mineral? E em segundo lugar? E em terceiro lugar? **(ATÉ TRÊS OPÇÕES – CASO DEIXE DE CITAR ALGUMA OPÇÃO, MARQUE COD. 99)**

**1º LUGAR** |\_\_\_|\_\_\_| **2º LUGAR** |\_\_\_|\_\_\_| **3º LUGAR** |\_\_\_|\_\_\_|

1	Falta de assistência técnica
2	Falta de financiamento para compra de equipamentos e máquinas
3	Dificuldade de vender os produtos
4	Dificuldade de encontrar o produto
5	Falta de mão-de-obra
6	Falta ou dificuldades de armazenamento dos produtos
7	Baixo preço dos produtos no mercado
8	Sazonalidade da produção
9	Alto custo dos insumos

**COMÉRCIO**

**B192.** O(a) sr(a) desenvolve alguma atividade de comércio?

1	Sim	→CONTINUE
2	Não	→PULE PARA MÃO DE OBRA OCUPADA NO ESTABELECIMENTO COMERCIAL

**B193.** Coordenadas geográficas do local no imóvel onde é realizado o comércio (GPS)

\_|\_|\_|\_| E = |\_|\_|\_|\_|\_|\_|\_|\_|\_|\_| N = |\_|\_|\_|\_|\_|\_|\_|\_|\_|\_|

<b>COMÉRCIO E SERVIÇOS</b>							
<b>B194.</b> O(a) sr(a) possui quais tipos de atividades comerciais ou serviços neste imóvel?		<b>B195.</b> Os produtos vendidos no(a) [ITEM CITADO NA B194] são: (LEIA AS OPÇÕES – RM)	<b>B196.</b> De qual localidade é o fornecedor dos produtos vendidos no(a) [ITEM CITADO NA B194]? (LEIA AS OPÇÕES – RM)	<b>B197.</b> O(a) [ITEM CITADO NA B194] funciona: (LEIA AS OPÇÕES – RU)	<b>B198.</b> Há quanto tempo o(a) [ITEM CITADO NA B194] funciona? (RU)	<b>B199.</b> O(a) [ITEM CITADO NA B194] funciona: (LEIA AS OPÇÕES – RU)	<b>B200.</b> Qual é o faturamento médio mensal do(a) [ITEM CITADO NA B194]?  Valor bruto em reais
01	Padaria						
02	Mercado						
03	Peixaria						
04	Açougue						
05	Loja de roupa						
06	Sorveteria						
07	Bar ou restaurante						
08	Hotel ou pousada						
09	Salão de beleza						
10	Farmácia						
11	Venda de artesanato						
12	Olaria						
13	Mecânica ou borracharia						
14	Outros						





**MÃO DE OBRA OCUPADA NO ESTABELECIMENTO**

**B203)** O(a) sr(a) tem empregados e/ou membros da família que trabalham com o(a) sr(a) nesse imóvel?

1	Sim	<b>→PREENCHA O QUADRO ABAIXO</b>
2	Não	<b>→PULE PARA O MÓDULO C – CARACTERIZAÇÃO DO GRUPO DOMICILIAR</b>

	<b>B204.</b> Por favor, me liste o nome de todas as pessoas que trabalham com o(a) sr(a) nesse imóvel.	<b>B205.</b> Idade	<b>B206.</b> O(a) mora neste imóvel? 1. Sim 2. Não	<b>B207.</b> O(a) é trabalhador da família? 1. Sim 2. Não	<b>B208.</b> Qual é a ocupação do(a)? <b>(LEIA AS OPÇÕES- RM)</b> 1. Administrador 2. Vaqueiro 3. Trabalhador rural 4. Empregado(a) doméstico(a) 5. Extrativista vegetal 6. Extrativista mineral 7. Outro. Qual?	<b>B209.</b> O(a) é remunerado? 1. Sim 2. Não 8. Não sabe	<b>B210.</b> O(a) possui carteira assinada? 1. Sim 2. Não 8. Não sabe 9. Não se aplica	<b>B211.</b> Qual é o tipo de contrato do(a)? 1. Permanente 2. Temporário 3. Diarista 8. Não sabe 9. Não se aplica	<b>B212.</b> Qual é o período de contratação do(a)? 1. Preparo do solo 2. Plantio 3. Trato da cultura 4. Colheita 5. Limpeza do pasto 6. Extrativismo em épocas de chuvas/inverno 7. Extrativismo em épocas de estiagem/verão 8. Outro. Qual? 98. Não sabe 99. Não se aplica
1.									
2.									
3.									
4.									
5.									
6.									
7.									
8.									
9.									
10.									

**ENTREVISTADOR: CASO OUTRAS PESSOAS TENHAM AJUDADO A DAR INFORMAÇÕES PARA O PREENCHIMENTO DO QUESTIONÁRIO, LISTE OS NOMES ABAIXO:**

**ATENÇÃO: NÃO ANOTAR NOVAMENTE O NOME DO RESPONDENTE QUE CONSTA NA FOLHA DE ROSTO**

01	
02	
03	
04	
05	
06	
07	
08	
09	
10	

**ENCAMINHAMENTO:**

**ENTREVISTADOR: APÓS FINALIZAR ESSE QUESTIONÁRIO, ENTREGUE- O PARA O OUTRO ENTREVISTADOR REALIZAR O GEORREFERENCIAMENTO DAS PRODUÇÕES LEVANTADAS NESSE QUESTIONÁRIO.**

**PROTOCOLO DE CADASTRAMENTO SOCIOECONOMICO**  
**1ª VIA (CADASTRADO)**

Eu, \_\_\_\_\_ declaro,  
sob as penas da lei (art. 299 do Código Penal), que as informações cadastradas correspondem à  
verdade.

Local: \_\_\_\_\_  
\_\_\_\_\_

Data: \_\_\_\_\_

\_\_\_\_\_  
**Assinatura do respondente**



**PROTOCOLO DE CADASTRAMENTO SOCIOECONOMICO**  
**2ª VIA (IBOPE)**

Eu, \_\_\_\_\_ declaro,  
sob as penas da lei (art. 299 do Código Penal), que as informações cadastradas correspondem à  
verdade.

Local: \_\_\_\_\_  
\_\_\_\_\_

Data: \_\_\_\_\_

\_\_\_\_\_  
**Assinatura do respondente**



<b>IBOPE</b> inteligência	ALAMEDA SANTOS, Nº 2.101 SÃO PAULO	CÓDIGO FORNECEDOR:	INÍCIO: ____:____	TÉRMINO: ____:____	NÚMERO DO QUESTIONÁRIO:
Nome: Nº de Inscrição no Cadastro Técnico Federal:			AHE São Luiz do Tapajós - PA Cadastro Socioeconômico		JOB Nº 12_0922 20   09   2012
NOME DO ENTREVISTADO:			FONE RES: (    )		
			FONE COM: (    )		
			CELULAR: (    )		
ENDEREÇO DO IMÓVEL			BAIRRO/ VILA		
			MUNICÍPIO:		
NOME DO IMÓVEL (SE TIVER):					
QUAL É A COMUNIDADE? <span style="float: right;">(99 – NENHUMA COMUNIDADE)</span>					
LOCALIZAÇÃO DENTRO DO EMPREENDIMENTO:					
1. CANTEIRO DE OBRAS		3. MARGEM ESQUERDA			
2. MARGEM DIREITA		4. PIMENTAL			
ENDEREÇO DE REALIZAÇÃO DA ENTREVISTA				BAIRRO/ VILA:	
				MUNICÍPIO:	
ENTREVISTADOR(A):	CÓDIGO	DATA:	CRÍTICO(A):	CÓDIGO	DATA:
	_ _ _ _ _	___/___/12		_ _ _ _ _	___/___/12
DIGITADOR(A):	CÓDIGO	DATA:	REDIGITADOR(A):	CÓDIGO	DATA:
	_ _ _ _ _	___/___/12		_ _ _ _ _	___/___/12
VERIFICADOR(A) IBOPE:		CÓDIGO	1 - Verificação in loco   acompanhamento		DATA:
		_ _ _ _ _	2 - Verificação posterior face a face		___/___/12
			3 - Verificação posterior por telefone		
VERIFICADOR(A) FORNECEDOR:		CÓDIGO	1 - Verificação in loco   acompanhamento		DATA:
		_ _ _ _ _	2 - Verificação posterior face a face		___/___/12
			3 - Verificação posterior por telefone		
<b>INTRODUÇÃO:</b> BOM DIA/ TARDE/ NOITE. EU SOU (DIGA SEU NOME), ENTREVISTADOR(A) DO IBOPE INTELIGÊNCIA. NÓS ESTAMOS REALIZANDO O CADASTRO SOCIOECONOMICO PARA O ESTUDO DE IMPACTO AMBIENTAL PARA A USINA HIDRELÉTICA DE SÃO LUIZ DO TAPAJÓS, CONTRATADO PELO CNEC WORLEY PARSONS,					CODIGO CODIFICADOR  _ _ _ _ _

ENCAMINHAMENTO PARA O RESPONDENTE QUALIFICADO: *Gostaria de falar com o responsável por essa casa*  
 →CASO O DONO NÃO ESTEJA: *Gostaria, então, de falar com a pessoa que saiba me dar informações sobre as pessoas que moram nessa casa*

## ÁREA RURAL - MÓDULO C – CARACTERIZAÇÃO DA POPULAÇÃO – GRUPO DOMÉSTICO

NOME DO PROPRIETÁRIO DO IMÓVEL (ANOTE O NOME QUE CONSTA NO MÓDULO A – CARACTERIZAÇÃO DO IMÓVEL)

NÚMERO DO QUESTIONÁRIO PRESENTE NO MÓDULO A – CARACTERIZAÇÃO DO IMÓVEL: |\_|\_|\_|\_|\_|

**GRUPO DOMÉSTICO**

							<b>SOMENTE PARA COD. 1 A 5 DA C07</b>	
<b>C01.</b> Por gentileza, me liste no nome de todas as pessoas que dependem do orçamento do sr(a) ou do responsável, independente dessas pessoas morarem aqui ou não  <b>ATENÇÃO ENTREVISTADOR: O NOME DO CHEFE DO GRUPO DOMÉSTICO DEVE SER O MESMO QUE CONSTA NA TABELA I DO MÓDULO A (CARACTERIZAÇÃO DO IMÓVEL)</b>		<b>C02.</b> Parentesco: (RU)  1. Chefe de família 2. Cônjuge 2. Filho/ enteado 3. Neto 4. Pai/ genro/ mãe/ nora 5. Sogro/sogra 6. Irmão/ cunhado 7. Outro parente 8. Não parente	<b>C03.</b> Sexo  1. Masculino 2. Feminino	<b>C04.</b> Data de nascimento:  (dd/mm/aaaa)	<b>C05.</b> Idade  (anos completos)	<b>C06.</b> Onde o(a) nasceu? (LEIA AS OPÇÕES - RU)  01. Itaituba 02. Trairão 03. Altamira 04. Aveiro 05. Novo Progresso 06. Jacareacanga 07. Santarém 08. Rurópolis 09. Outra cidade. Qual? (Anotar se for em outro estado)	<b>C07.</b> Há quanto tempo o(a) mora nessa casa? (RU)  1. Menos de 1 ano 2. Mais de 1 a 2 anos 3. Mais de 2 anos a 5 anos 4. Mais de 5 anos a 10 anos 5. Mais de 10 anos 6. Nasceu aqui 9. Não mora aqui	<b>C08.</b> Antes de o(a) morar aqui, ele(a) morou? (LEIA AS OPÇÕES - RU)  01. Itaituba 02. Trairão 03. Altamira 04. Aveiro 05. Novo Progresso 06. Jacareacanga 07. Santarém 08. Rurópolis 09. Outra cidade. Qual? (Anotar se for em outro estado)
01								
02								
03								
04								
05								
06								
07								
08								
09								
10								



					APENAS PARA O CHEFE DO GRUPO			SOMENTE PARA QUEM FREQUENTA A ESCOLA
C01. Nome		C09. Qual é o estado civil do(a)? (RU)	C10. O(a) é portador de deficiência? (RM)	C11. O(a) possui os seguintes documentos? (LEIA AS OPÇÕES - RM)	C12. O(a) sr(a) poderia me informar o número do CPF do(a) [CHEFE DO GRUPO DOMÉSTICO]?  98. Não sabe 99. Não respondeu	C13. Qual foi a última série completada com aprovação pelo(a)? (RU)	C14. O(a) frequenta a escola? (LEIA AS OPÇÕES - RU)	C15. Onde se localiza a escola? (LEIA AS OPÇÕES - RU)
01		1. Solteiro(a) 2. Casado(a) 3. Separado(a) 4. Divorciado(a) 5. Viúvo(a) 6. União estável	1. Sim, cegueira 2. Sim, mudez 3. Sim, surdez 4. Sim, mental 5. Sim, física 6. Não possui deficiência	1. Certidão de nascimento 2. RG 3. CPF 4. Carteira profissional 5. RG da FUNAI 6. RANI (Registro Administrativo de Nascimento Indígena)		01. 1ª ano do fundamental. 02. 2º ano do fundamental. 03. 3º ano do fundamental. 04. 4º ano do fundamental. 05. 5º ano do fundamental. 06. 6º ano do fundamental. 07. 7º ano do fundamental. 08. 8º ano do fundamental. 09. 9º ano do fundamental. 10. 1º ano do ensino médio. 11. 2º ano do ensino médio. 12. 3º ano do ensino médio. 13. Superior Incompleto. 14. Superior Completo. 15. Nenhuma, 0-6 anos. 16. Nenhuma, mas sabe ler e escrever. 17. Nenhuma, não sabe ler e escrever.	1. Sim, regular 2. Sim, supletivo 3. Sim, profissionalizante 4. Sim, pré-escola 5. Sim, creche 6. Sim, outra 7. Não, nunca frequentou 8. Não, parou	1. Na própria localidade 2. Outra localidade ribeirinha. Qual? 3. Na área urbana de Itaituba 4. Na área urbana de Trairão 5. Em outro município. Qual? (Anotar se for em outro estado)
02								
03								
04								
05								
06								
07								
08								
09								
10								

C8. Nome	<b>C16. Qual é a principal função que o(a) desempenha? (RU)</b> 01. Produção agropecuária 02. Pesca de subsistência 03. Pesca artesanal 04. Pesca ornamental 05. Aquicultura 06. Caça 07. Extrativismo vegetal (exceto madeira e similares) 08. Corte de madeira e lenha 09. Produção de carvão vegetal 10. Extrativismo mineral (exceto garimpo) 11. Garimpo 12. Draga ou balsa 13. Transporte por barco (barqueiro, piloto de barco e similares) 14. Indústria de transformação 15. Construção civil 16. Comércio 17. Instituição financeira 18. Saúde 19. Educação 20. Alimentação, hotelaria e turismo 21. Empregado doméstico 22. Serviços eventuais 23. Administração pública (cargos eletivos, cargos nomeados e similares) 24. Artesanato 25. Não trabalha, só estuda 26. Não trabalha, dona de casa 27. Não exerce nenhuma função 28. Não se aplica (menor de 7 anos)	<b>C17. Quanto o(a) ganha, em média, nessa atividade por mês?</b>  <b>Valor bruto em reais recebido no mês anterior.</b>	<b>C18. Qual é a posição na ocupação do(a)? (LEIA AS OPÇÕES – RU?)</b>  1. Empregador 2. Empregado com carteira assinada 3. Empregado sem carteira assinada 4. Autônomo/ conta-própria 5. Parceiro/ arrendatário 6. Dono de negócio familiar 7. Trabalhador familiar 8. Funcionário público	<b>C19. Aonde o(a) trabalha? (LEIA AS OPÇÕES – RU)</b>  1. Na própria localidade 2. Outra localidade ribeirinha. Qual? 3. Na área urbana de Itaituba 4. Na área urbana de Trairão 5. Em outro município. Qual? <b>(Anotar se for em outro estado)</b>
01				
02				
03				
04				
05				
06				
07				
08				
09				

10					
<b>C01. Nome</b>		<b>C20. Quais outras função que o(a) desempenha? (RM)</b> 01. Produção agropecuária 02. Pesca de subsistência 03. Pesca artesanal 04. Pesca ornamental 05. Aquicultura 06. Caça 07. Extrativismo vegetal (exceto madeira e similares) 08. Corte de madeira e lenha 09. Produção de carvão vegetal 10. Extrativismo mineral (exceto garimpo) 11. Garimpo 12. Draga ou balsa 13. Transporte por barco (barqueiro, piloto de barco e similares) 14. Indústria de transformação 15. Construção civil 16. Comércio 17. Instituição financeira 18. Saúde 19. Educação 20. Alimentação, hotelaria e turismo 21. Empregado doméstico 22. Serviços eventuais 23. Administração pública (cargos eletivos, cargos nomeados e similares) 24. Artesanato 25. Não trabalha, só estuda 26. Não trabalha, dona de casa 27. Não exerce nenhuma função 28. Não se aplica (menor de 7 anos)	<b>C21. Quanto o(a) ganha, em média, nessa atividade por mês?</b>  <b>Valor bruto em reais recebido no mês anterior.</b>	<b>C22. Qual é a soma do valor das outras fontes de renda do(a)?</b>  <b>Valor bruto em reais recebido no mês anterior.</b>	<b>C23. Qual é a origem da(s) outra(s) fonte(s) de renda do(a)? (LEIA AS OPÇÕES – RM)</b> 01. Trabalho regular 02. Trabalho ocasional 03. Aposentado / pensionista 04. Seguro desemprego 05. Auxílio INSS 06. Aluguel (imóveis, máquinas, veículos?) 07. Programas sociais. 08. Pensão alimentícia 09. Ajuda de terceiros 10. Não tem renda 11. Outras fontes . Qual?
01					
02					
03					
04					
05					
06					
07					
08					
09					

**POPULAÇÃO INDÍGENA**

			APENAS PARA QUEM RESPONDEU NÃO NA C24		SOMENTE PARA QUEM NASCEU EM ALDEIA		
<b>C01. Nome</b>		<b>C24.</b> O(a) é indígena?  1. Sim <b>(PULE PARA C26)</b>  2. Não <b>(FAÇA C25)</b>	<b>C25.</b> O (a) é filho ou neto de indígena?  1. Sim <b>(CONTINUE)</b>  2. Não <b>(PULE PARA C34)</b>	<b>C26</b> A qual etnia o(a) pertence? <b>(RU)</b>  1. Munduruku 2. Sateré-Mawé 3. Apiaká 4. Outra. Qual?	<b>C27.</b> O(a) nasceu em uma aldeia?  1. Sim. Qual? <b>( CONTINUE)</b> 2. Não <b>(PULE PARA C29)</b>	<b>C28.</b> A aldeia em que o(a) nasceu fica em uma área indígena?  1. Sim. Qual? 2. Não 8. Não sabe	<b>C29.</b> Quem da família de o(a) é ou era indígena? <b>(LEIA AS OPÇÕES – RM)</b>  1. Pai 2. Mãe 4. Avô 5. Avó 6. Outro. Qual?
01							
02							
03							
04							
05							
06							
07							
08							
09							
10							

					<b>SOMENTE PARA QUE PARTICIPA DE ASSOCIAÇÃO. INDÍGENA</b>
<b>C01. Nome</b>  <b>ENTREVISTADOR: TRANSCREVA O NOME APENAS DAQUELES QUE SÃO INDÍGENAS OU DESCENDENTES DE INDÍGENAS (COD. 1 NA C24 E C25), mantendo-os na mesma ordem do quadro de moradores</b>		<b>C30.</b> Com qual frequência o(a) visita a aldeia e/ou terra indígena onde a família e/ou ele(a) nasceu? <b>(RU)</b>  1. Todos os dias 2. Semanalmente 3. Mensalmente 4. Semestralmente 5. Anualmente 99. Não visita	<b>C31.</b> O que o(a) costuma fazer quando vai à aldeia/terra indígena? <b>(LEIA AS OPÇÕES – RM)</b>  1. Visitar parentes 2. Coletar sementes, plantas, frutas etc. 3. Caçar 4. Pescar 5. Participar de rituais 6. Outra atividade. Qual?	<b>C32.</b> O(a) participa de alguma associação indígena? <b>(RM)</b>  1. Sim, Associação Indígena Pusuru <b>(CONTINUE)</b> 2. Sim, Conselho Indígena Munduruku <b>(CONTINUE)</b> 3. Sim, Associação PAHYHYP <b>(CONTINUE)</b> 3. Sim, outro, Qual? <b>(CONTINUE)</b> 8. Não <b>(PULE PARA C33)</b> Qual?	<b>C33.</b> O(a) ocupa algum cargo nessa associação indígena?  1. Sim. Qual? 2. Não
01					
02					
03					
04					
05					
06					
07					
08					
09					
10					



**SOCIABILIDADE E ASSOCIATIVISMO**

**C34)** O(a) sr(a) possui mais algum parente que vive na região de \_\_\_\_\_ (especificar)? **(ESPONTÂNEA – RM)**

01	Sim, pai/ mãe
02	Sim, irmão/irmã
03	Sim, primo
04	Sim, tio/ tia
05	Sim, cônjuge
06	Sim, filho/enteado
07	Sim, neto
08	Sim, pai/mãe
09	Sim, sogro/sogra
10	Sim, cunhado
11	Sim, genro/nora
12	Sim, outro parente
13	Não

**C35)** O(a) sr(a) ou membros da sua família participam ou fazem parte de um(a): **(LEIAS AS OPÇÕES – RU POR ITEM)**

**###PARA QUEM PARTICIPA DE ALGUM DOS GRUPOS###**

**C36)** Qual o nome desse(a) **[GRUPO CITADO NA C35]**? **(ANOTE NA TABELA ABAIXO)**

**C37)** Onde está localizada ou são realizadas as reuniões desse(a) **[GRUPO CITADO NA C35]**? **(LEIA AS OPÇÕES – RU POR ITEM - ANOTE O CÓDIGO NA TABELA ABAIXO)**

		C35		C36. Nome	C37. Localização
		Sim	Não		1. Na própria localidade 2. Outra localidade ribeirinha. Qual? 3. Na área urbana de Itaituba 4. Na área urbana de Trairão 5. Em outro município. Qual? <b>(Anotar se for em outro estado)</b>
01	Cooperativa	1	2		
02	Sindicato	1	2		
03	Partido político	1	2		
04	Colônia de pescadores	1	2		
05	Associação de trabalhadores	1	2		
06	Grupo ecológico ou ambiental	1	2		
07	Movimento social	1	2		
08	Associação de moradores	1	2		
09	Sociedade beneficente	1	2		
10	Grupo de jovens	1	2		
11	Grupo de pais e mestres	1	2		

**###PARA TODOS###**

**C38)** O(a) sr(a) ou membros da sua família participam ou fazem parte de um(a): **(LEIAS AS OPÇÕES – RU POR ITEM)**

**###PARA QUEM PARTICIPA DE ALGUM DOS GRUPOS###**

**C39)** Qual o nome desse(a) **[GRUPO CITADO NA C38]? (ANOTE NA TABELA ABAIXO)**

**C40)** Onde está localizada ou são realizadas as reuniões desse(a) **[GRUPO CITADO NA C38]? (LEIA AS OPÇÕES – RU POR ITEM - ANOTE O CÓDIGO NA TABELA ABAIXO)**

		C38		C39. Nome	C40. Localização
		Sim	Não		
1	Associação ou grupo cultural	1	2		
2	Grupo de artesões	1	2		
3	Grupo folclórico	1	2		
4	Festa tradicional	1	2		
5	Grupo musical	1	2		
6	Grupo de esporte	1	2		
7	Igreja	1	2		

**C41)** Para o(a) sr(a), quais são os motivos dos conflitos que acontecem aqui na região? **(LEIA AS OPÇÕES 1 A 4 - RM)**

1	Questões do dia-a-dia, briga entre vizinhos
2	Pela posse da terra
3	Pela exploração da madeira
4	Pela exploração de minérios, como o ouro
5	Não há conflitos na região (Esp.)



**###PARA TODOS###**

**C42) Quais são as principais formas pelas quais o(a) sr(a) tem acesso a notícias e informações? (LEIA AS OPÇÕES – RM)**

01	TV
02	Rádio
03	Rádio comunitária
04	Alto-falante
05	Carro de som
06	Jornal
07	Revistas
08	Internet
09	Através de amigos/ vizinhos
10	Através do padre/ pastor
11	Cartazes e faixas
12	Através da escola
13	Através de lideranças comunitárias
14	Outra forma. Qual?

**C43) Nas horas vagas, o(a) sr(a) e a sua família costumam (LEIA AS OPÇÕES – RM)**

01	Ir à cidade/ ao centro da cidade
02	Visitar parentes e amigos
03	Ir à igreja
04	Ir ao sindicato/ associação/ cooperativa
05	Ir ao clube
06	Ir a festas/ bailes
07	Jogar bola/ praticam esportes
08	Nadar no rio
09	Ir ao bar
10	Fazer tricô/ crochê/ costura
11	Ver TV
12	Ler ou estudar
13	Usar o computador
14	Brincar
15	Pescar
16	Outra atividade. Qual?

**C44) O(a) sr(a) e sua família utilizam o rio para: (LEIA AS OPÇÕES – RM)**

01	Pescar
02	Utilizar a água para beber e cozinhar
03	Lazer
04	Transporte
05	Lavar louça
06	Lavar roupa
07	Tomar banho diário/ escovar os dentes
08	Dar água aos animais
09	Outro uso. Qual?
99	Não utiliza o rio

**OUTROS USOS DO DOMICÍLIO – COMÉRCIO E SERVIÇOS**

**C45)** O domicílio é utilizado: **(LEIA AS OPÇÕES – RU):**

1	Apenas para residência	<b>→PULE PARA C56</b>
2	Para residência e comércio	
3	Para residência e hospedaria e restaurante	

<b>C46.</b> O(a) sr(a) possui quais tipos de atividades comerciais ou serviços neste imóvel?		<b>C47.</b> Os produtos vendidos no(a) [ITEM CITADO NA C46] são: <b>(LEIA AS OPÇÕES – RM)</b>  1. Produzida no próprio imóvel <b>(PULE PARA C49)</b> 2. Comprada de um fornecedor <b>(CONTINUE)</b>	<b>C48.</b> De qual localidade é o fornecedor dos produtos vendidos no(a) [ITEM CITADO NA C46]? <b>(LEIA AS OPÇÕES – RM)</b>  1. Na própria localidade 2. Outra localidade ribeirinha. Qual? 3. Na área urbana de Itaituba 4. Na área urbana de Trairão 5. Em outro município. Qual? <b>(Anotar se for em outro estado)</b>	<b>C49.</b> O(a) [ITEM CITADO NA C46] funciona: <b>(LEIA AS OPÇÕES – RU)</b>  1. Dentro da própria residência 2. Em local fechado fora da residência 3. Ao ar livre	<b>C50.</b> Há quanto tempo o(a) [ITEM CITADO NA C46] funciona? <b>(RU)</b>  1. Menos de 1 ano 2. Mais de 1 a 2 anos 3. Mais de 2 a 5 anos 4. Mais de 5 a 10 anos 5. Mais de 10 anos	<b>C51.</b> O(a) [ITEM CITADO NA C46] funciona: <b>(LEIA AS OPÇÕES – RU)</b>  1. Apenas em dias úteis 2. Apenas aos finais de semana 3. Todos os dias	<b>C52.</b> Qual é o faturamento médio mensal do(a) [ITEM CITADO NA C46]?  <b>Valor bruto em reais</b>
01	Padaria						
02	Mercado						
03	Peixaria						
04	Açougue						
05	Loja de roupa						
06	Sorveteria						
07	Bar ou restaurante						
08	Hotel ou pousada						
09	Salão de beleza						
10	Farmácia						
11	Venda de artesanato						
12	Olaria						
13	Mecânica ou borracharia						
14	Outros						



**C59)** Principais materiais que são feitas as coberturas da casa (**NÃO PERGUNTE – ANOTE - RM**)

1	Telha de barro
2	Telha de amianto
3	Palha
4	Madeira
5	Laje
6	Material aproveitado
7	Outro
99	Sem cobertura

**C60)** Principais materiais que são feitos os pisos da casa (**NÃO PERGUNTE – ANOTE - RM**)

1	Cerâmica
2	Madeira
3	Cimento/ concreto
4	Alvenaria/ tijolo
5	Terra batida/ chão batido
6	Material aproveitado
7	Outro

**C61)** Quantos cômodos existem no domicílio? (incluindo banheiro interno) |\_\_|\_\_| **cômodos**

**C62)** No domicílio há? (**LEIA AS OPÇÕES – RM**)

1	Sala
2	Cozinha
3	Banheiro interno
4	Banheiro externo
5	Dormitório
6	Área de serviço
7	Cômodo multifuncional

**C63)** A casa dispõe de energia elétrica?

1	Sim	→CONTINUE
2	Não	→PULE PARA C66

**C64)** Qual é a origem da energia elétrica da casa? (**LEIA AS OPÇÕES – RM**)

1	Rede pública
2	Gerador coletivo
3	Gerador individual
4	Placa solar
5	Outra origem. Qual?

**C65)** Desde qual ano a casa dispõe de energia elétrica? |\_\_|\_\_|\_\_|\_\_| (**ano**)

**###PARA TODOS###**

**C66)** De onde vem a água utilizada no imóvel? **(LEIA AS OPÇÕES – RM)**

01	Poço artesiano dentro do imóvel
02	Poço comum dentro do imóvel
03	Nascente ou mina dentro do imóvel
04	Cisterna
05	Rede de abastecimento municipal
06	Poço ou nascente fora do imóvel
07	Carro-pipa
08	Represa ou açude fora do terreno
09	Rio
10	Outra origem. Qual?

**C67)** O(a) sr(a) faz algum dos seguintes tratamento com a água consumida em casa? **(LEIA AS OPÇÕES – RM)**

1	Filtragem
2	Cloração
3	Fervura
4	Outro tratamento. Qual?
99	Não faz nenhum tratamento (Esp.)

**C68)** Qual o destino da água utilizada e dejetos provenientes do banheiro/ do esgoto do seu domicílio? **(LEIA AS OPÇÕES – RM)**

1	Rede coletora de esgoto do município
2	Fossa séptica
3	Fossa rudimentar
4	Fossa seca
5	Vala
6	Rio/ córrego
7	Outro destino. Qual?

**C69)** Qual o destino do lixo do seu domicílio? **(LEIA AS OPÇÕES – RM)**

1	Coletado por serviço ou empresa de limpeza (público ou privado)
2	Depositado em caçamba, tanque ou depósito que depois é recolhido por serviço ou empresa de limpeza
3	Queimado no terreno do domicílio
4	Enterrado no terreno do domicílio
5	Jogado em terreno baldio ou espaço público
6	Jogado no rio/ córrego

**C70)** O(a) sr(a) possui em seu domicílio: **(LEIA AS OPÇÕES – RM)**

1	Geladeira
2	Rádio/ aparelho de som
3	Televisão
4	Antena parabólica
5	Computador

**C71)** O(a) sr(a) possui telefone fixo em seu domicílio? **(RU)**

1	Sim
2	Não

**C72)** O(a) sr(a) ou algum membro da sua família possui telefone celular? **(RU)**

1	Sim
2	Não

**C73)** O(a) sr(a) ou algum membro da sua família costuma utilizar telefones públicos/ orelhões? **(RU)**

1	Sim
2	Não

**C74)** O(a) sr(a) ou algum membro da sua família acessa a Internet?

1	Sim	→CONTINUE
2	Não	→PULE PARA C75

**###SOMENTE PARA QUEM ACESSA A INTERNET###**

**C75)** De qual local o sr(a) ou os membros da sua família acessam a Internet? **(LEIA AS OPÇÕES – RM)**

1	De casa
2	Da escola
3	Do trabalho
4	De telecentros
5	De lanhouses
6	De casa de terceiros (vizinhos, parentes, etc.)

**###PARA TODOS###**

**C76)** Quais os meios de transporte que o(a) sr(a) e a sua família costuma utilizar para: **(LEIA AS OPÇÕES – RM POR ITEM)**

		Meio de transporte										Não se aplica
		A pé	Carro	Caminhão	Moto	Bicicleta	Transp. Público	Lotação	Barco	Balsa	Outro	
1	Ir ao trabalho	1	2	3	4	5	6	7	8	9	10	99
2	Ir à escola	1	2	3	4	5	6	7	8	9	10	99
3	Ir ao posto de saúde	1	2	3	4	5	6	7	8	9	10	99
4	Receber algum benefício do governo	1	2	3	4	5	6	7	8	9	10	99
5	Atividades de lazer	1	2	3	4	5	6	7	8	9	10	99
6	Visitar parentes	1	2	3	4	5	6	7	8	9	10	99
7	Ir à rua (cidade)	1	2	3	4	5	6	7	8	9	10	99

**C77) Onde o(a) sr(a) e a sua família costumam procurar assistência médica? (LEIAS AS OPÇÕES – RU POR ITEM)**

**###SE JÁ PROCUROU ASSISTÊNCIA MÉDICA###**

**C78) Aonde se localiza o(a) [ITEM CITADO NA C77] que o(a) sr(a) e a sua família costumam ir? (LEIA AS OPÇÕES – RU POR ITEM– ANOTE NA TABELA ABAIXO)**

		C77		C78. Localização
		Sim	Não	1. Na própria localidade 2. Outra localidade ribeirinha. Qual? 3. Na área urbana de Itaituba 4. Na área urbana de Trairão 5. Em outro município. Qual? (Anotar se for em outro estado)
01	Posto ou Centro de Saúde	1	2	
02	Posto de Pronto Atendimento	1	2	
03	Hospital público/ Santa Casa/ Pronto Socorro Público	1	2	
04	Farmácia	1	2	
05	Convênio Médico	1	2	
06	Médico Particular	1	2	
07	Hospital Particular/ Pronto Socorro Particular	1	2	
08	Outro local. Qual?	1	2	
09	Nunca procuraram um médico	99		

**###PARA TODOS###**

**C79) O(a) sr(a) ou algum membro da sua família teve algum desses problemas de saúde em 2011? (LEIA AS OPÇÕES – RM)**

1	Malária
2	Dengue
3	Febre amarela
4	Tuberculose
5	Hanseníase (Lepra)
6	Hepatite
7	Diarreia
8	Gripe
9	Perda de um bebê

**C80) O(a) sr(a) ou algum membro da sua família tem? (LEIA AS OPÇÕES – RM)**

1	Diabetes
2	Pressão alta
3	Problema no coração
4	Câncer
5	Problemas de pulmão
6	Outro. Qual?

**C81) Quando alguém do seu grupo doméstico falece, aonde se costuma sepultar o falecido? (LEIA AS OPÇÕES DE 1 A 4 – RM)**

1	No cemitério do próprio imóvel
2	No cemitério de Itaituba
3	No cemitério de Trairão

4	Em outros cemitérios. Onde?
5	Não se aplica (Esp.)

**C82)** Quando o(a) sr(a) ou a sua família precisam utilizar o serviço de correio, aonde costumam ir? **(LEIA AS OPÇÕES? – RM)**

1	Na área urbana de Itaituba
2	Na área urbana de Trairão
3	Em Pimental
4	Outro local. Qual?

**C83)** A família do(a) sr(a) participa de algum programa social do governo? Se sim, qual? **(ESPONTÂNEA – RM)**

01	Sim, bolsa família
02	Sim, PETI (Programa de Erradicação do Trabalho Infantil)
03	Sim, Agente Jovem
04	Sim, Benefício de Prestação Continuada
05	Sim, PROUNI
06	Sim, outros. Especifique:
07	Sim, outros. Especifique:
08	Sim, outros. Especifique:
09	Sim, outros. Especifique:
99	Não participa

**C84)** Quantas pessoas moram nesta casa? |\_\_| |\_\_| **pessoas**

**C85)** O(a) sr(a) divide essa casa com mais outra família, ou seja, outro grupo de pessoas que dependem de um único orçamento?

1	Sim
2	Não

**ENTREVISTADOR: CASO OUTRAS PESSOAS TENHAM AJUDADO A DAR INFORMAÇÕES PARA O PREENCHIMENTO DO QUESTIONÁRIO, LISTE OS NOMES ABAIXO:**

**ATENÇÃO: NÃO ANOTAR NOVAMENTE O NOME DO RESPONDENTE QUE CONSTA NA FOLHA DE ROSTO**

01	
02	
03	
04	
05	
06	
07	
08	





**PROTOCOLO DE CADASTRAMENTO SOCIOECONOMICO**  
**1ª VIA (CADASTRADO)**

Eu, \_\_\_\_\_ declaro,  
sob as penas da lei (art. 299 do Código Penal), que as informações cadastradas correspondem à  
verdade.

Local: \_\_\_\_\_  
\_\_\_\_\_

Data: \_\_\_\_\_

\_\_\_\_\_  
**Assinatura do respondente**

**PROTOCOLO DE CADASTRAMENTO SOCIOECONOMICO**  
**2ª VIA (IBOPE)**

Eu, \_\_\_\_\_ declaro,  
sob as penas da lei (art. 299 do Código Penal), que as informações cadastradas correspondem à  
verdade.

Local: \_\_\_\_\_  
\_\_\_\_\_

Data: \_\_\_\_\_

\_\_\_\_\_  
**Assinatura do respondente**



<b>IBOPE</b> inteligência	ALAMEDA SANTOS, Nº 2.101 SÃO PAULO	CÓDIGO FORNECEDOR:	INÍCIO: ____:____	TÉRMINO: ____:____	NÚMERO DO QUESTIONÁRIO:
Nome: Nº de Inscrição no Cadastro Técnico Federal:			AHE São Luiz do Tapajós - PA Cadastro Socioeconômico		JOB Nº 12_0922 20   09   2012
NOME DO ENTREVISTADO:			FONE RES: (    )		
			FONE COM: (    )		
			CELULAR: (    )		
ENDEREÇO DE REALIZAÇÃO DA ENTREVISTA			BAIRRO/ VILA:		
			MUNICÍPIO:		
ENTREVISTADOR(A):	CÓDIGO  _ _ _ _ _ _	DATA: ___/___/12	CRÍTICO(A):	CÓDIGO  _ _ _ _ _ _	DATA: ___/___/12
DIGITADOR(A):	CÓDIGO  _ _ _ _ _ _	DATA: ___/___/12	REDIGITADOR(A):	CÓDIGO  _ _ _ _ _ _	DATA: ___/___/12
VERIFICADOR(A) IBOPE:	CÓDIGO  _ _ _ _ _ _	1 - Verificação in loco   acompanhamento 2 - Verificação posterior face a face 3 - Verificação posterior por telefone			DATA: ___/___/12
VERIFICADOR(A) FORNECEDOR:	CÓDIGO  _ _ _ _ _ _	1 - Verificação in loco   acompanhamento 2 - Verificação posterior face a face 3 - Verificação posterior por telefone			DATA: ___/___/12

<b>INTRODUÇÃO:</b> BOM DIA/ TARDE/ NOITE. EU SOU (DIGA SEU NOME), ENTREVISTADOR(A) DO IBOPE INTELIGÊNCIA. NÓS ESTAMOS REALIZANDO O CADASTRO SOCIOECONOMICO PARA O ESTUDO DE IMPACTO AMBIENTAL PARA A USINA HIDRELÉTICA DE SÃO LUIZ DO TAPAJÓS, CONTRATADO PELO CNEC WORLEY PARSONS,	CODIGO CODIFICADOR  _ _ _ _ _
---	-------------------------------------

**ENCAMINHAMENTO PARA O RESPONDENTE QUALIFICADO:** *Gostaria de falar com o responsável por essa escola*

### CARACTERIZAÇÃO ESCOLA

NOME DO PROPRIETÁRIO DO IMÓVEL (ANOTE O NOME QUE CONSTA NO MÓDULO A – CARACTERIZAÇÃO DO IMÓVEL)

NÚMERO DO QUESTIONÁRIO PRESENTE NO MÓDULO A – CARACTERIZAÇÃO DO IMÓVEL: |\_|\_|\_|\_|\_|

**P01) NOME DA ESCOLA****P02) Endereço da escola****P03) A qual município essa escola pertence? (LEIA AS OPÇÕES – RU)**

1	Itaituba
2	Trairão

**P04) Coordenadas gráficas da escola (GPS)**

|\_|\_|\_| E = |\_|\_|\_|\_|\_|\_|\_|\_| N = |\_|\_|\_|\_|\_|\_|\_|\_|

**CARACTERÍSTICAS FÍSICAS**

<b>P05)</b> Área construída:  _ _ _ _  m²	<b>P06)</b> Tipo de edificação: (01) Térrea (02) Sobrado (03) Sobreposta	
<b>P07)</b> Principais materiais de que são feitas as paredes da escola:		
(01) Alvenaria/ tijolo/ adobe	(05) Bambu	(09) Material aproveitado
(02) Madeira/ tábuas	(06) Talo de babaçu	(10) Outros
(03) Taipa/ barro	(07) Fibrocimento (amianto?)	_____
(04) Palha	(08) Plástico/ lona	(99) Sem paredes
<b>P08)</b> Principais materiais que são feitas as coberturas da escola		
(01) Telha de barro	(04) Madeira	(07) Outro
(02) Telha de fibrocimento	(05) Laje	_____
(03) Palha	(06) Material aproveitado	(99) Sem cobertura
<b>P09)</b> Principais materiais que são feitos os pisos da escola		
(01) Cerâmica	(04) Alvenaria/ tijolo	(07) Outro
(02) Madeira	(05) Terra batida/ chão batido	_____
(03) Cimento/ concreto	(06) Material aproveitado	_____
<b>P10)</b> Esta escola possui refeitório ou cantina que oferece alimentação de graça para os alunos?	<b>P11)</b> Esta escola possui refeitório ou cantina que oferece alimentação paga para os alunos?	<b>P12)</b> Esta escola possui biblioteca?
(01) Sim	(01) Sim	(01) Sim
(02) Não	(02) Não	(02) Não
<b>P13)</b> Esta escola possui laboratório de informática?	<b>P14)</b> Esta escola possui sala dos professores ou um espaço reservado para os professores?	<b>P15)</b> Esta escola possui um espaço destinado à secretaria?
(01) Sim	(01) Sim	(01) Sim
(02) Não	(02) Não	(02) Não
<b>P16)</b> Quantos banheiros existem na escola? (incluindo banheiro dos funcionários)  _ _ _  banheiros		
<b>P17)</b> Quantas salas de aula existem na escola?  _ _ _  salas de aula		
<b>P18)</b> A escola dispõe de energia elétrica? (01) Sim →CONTINUE (02) Não → PULE PARA P21		
<b>P19)</b> Qual a origem da energia elétrica da escola?		
(01) Rede pública (Celpa)	(03) Gerador individual	(05) Outro
(02) Gerador coletivo	(04) Placa solar	_____
<b>P20)</b> Desde quando a escola dispõe de energia elétrica?  _ _ _ _  (ano)		
<b>P21)</b> De onde vem a água utilizada na escola?		

(01) Poço artesiano dentro do terreno	(05) Rede de abastecimento do município	(09) Rio
(02) Poço comum dentro do terreno	(06) Poço ou nascente fora do terreno	(10) Outro
(03) Nascente/ mina dentro do terreno	(07) Carro-pipa	_____
(04) Cisterna	(08) Represa/ açude fora do terreno	

**P22) Em que dias da semana essa escola funciona? (LEIA AS OPÇÕES – RU)**

1	Apenas dias úteis
2	Apenas finais de semana
3	Todos os dias

**P23) Em quais períodos do dia esta escola funciona? (LEIA AS OPÇÕES – RM)**

1	Manhã
2	Tarde
3	Noite

<b>P24. Atualmente esta escola oferece os seguintes níveis de ensino? (LEIA AS OPÇÕES – RM)</b>		<b>P25. Quantas turmas de [NÍVEL CITADO NA P24] há na escola?</b>	<b>P26. No [NÍVEL DE ENSINO CITADO NA P24] há turmas multiseriadas?</b> 1. Sim 2. Não	<b>P27. Qual é o número total de alunos de [NÍVEL CITADO NA P24]?</b>
1	Educação Infantil (pré-primário ou pré-escola)			
2	Ensino Fundamental I (de 1ª série ou 1º ano até 4ª série/ 5º ano)			
3	Ensino Fundamental II (de 5ª série/6º ano até 8ª série/ 9º ano)			
4	Ensino Médio (de 1º ano do Ensino Médio até 3º ano do Ensino Médio)			
5	EJA (Educação para Jovens e Adultos)			
6	Educação indígena			

**P28) De onde vêm os alunos que estudam nessa escola? (LEIA AS OPÇÕES – RM)**

**###PARA CADA ITEM CITADO NA P28###**

**P29) Qual é, aproximadamente, o número de alunos que vêm de [ITEM CITADO NA P28]? (ANOTE NA TABELA ABAIXO)**

<b>P28</b>		<b>P29. Número de alunos</b>
01	Da própria localidade	
02	De localidade ribeirinha próxima pertencente à comunidade	
03	De localidade ribeirinha próxima pertencente à outra comunidade. Qual?	
04		
05		
06		
07		

08		
09	De localidade não ribeirinha. Qual?	
10		
11		
12		

**P30)** Quais são os principais meios de transporte que os alunos costumam utilizar para chegar até a escola? **(LEIA AS OPÇÕES - RU)**

01	A pé
02	Carro
03	Caminhão
04	Moto
05	Bicicleta
06	Transp. Público
07	Lotação
08	Barco
09	Balsa
10	Outro meio de transporte. Qual?
98	Não sabe (Esp.)

**P31)** Esta escola oferece educação indígena?

1	Sim	→CONTINUE
2	Não	→PULE PARA P30

**### APENAS PARA ESCOLAS QUE OFERECEM EDUCAÇÃO INDÍGENA (CÓD 1 NA P31 )###**

**P32)** Quantos alunos participam de turmas de educação indígena nesta escola? |\_\_\_|\_\_\_| **alunos**

**P33)** Quantos professores lecionam em turmas de educação indígena nesta escola? |\_\_\_|\_\_\_| **professores**

**###PARA TODOS###**

**P34).** No espaço desta escola são realizadas atividades ou eventos de **(LEIA AS OPÇÕES – RU POR LINHA)?**

		P34	
		Sim	Não
01	Associação ou grupo cultural	1	2
02	Grupo folclórico	1	2
03	Festa tradicional	1	2
04	Grupo musical	1	2
05	Grupo de esporte	1	2
06	Igreja	1	2
07	Associação, grupo ou cooperativa de trabalhadores	1	2
08	Grupo ecológico ou ambiental	1	2
09	Movimento social	1	2
10	Associação de moradores	1	2
11	Sociedade beneficente	1	2
12	Grupo de jovens	1	2
13	Grupo de pais e mestres	1	2
14	Atividades de outro grupo. Qual?	1	2



15	Atividades de outro grupo. Qual?	1	2
16	Atividades de outro grupo. Qual?	1	2

**P35)** Quantas pessoas trabalham nesta escola, ou seja, qual é o número total de funcionários desta escola?

|\_\_|\_\_| **funcionários**

IDENTIFICAÇÃO DO FUNCIONÁRIO		SEXO	IDADE	GRAU DE ESCOLARIDADE	FORMAÇÃO COMPLEMENTAR	LOCAL DE MORADIA	MEIO DE TRANSPORTE	CARGO
<p><b>P36.</b> Agora eu gostaria que o(a) sr(a) me listasse o nome de cada um dos funcionários que trabalham nesta escola</p>		<p><b>P37.</b>Sexo</p> <p>1. Masculino 2. Feminino</p>	<p><b>P38.</b>Idade</p> <p><b>(ANOS COMPLETOS)</b></p>	<p><b>P39.</b> Qual o grau de escolaridade do(a)? <b>(RU)</b></p> <p>1. Ensino Fundamental I (1ª a 4ª série) 2. Ensino Fundamental II (5ª a 8ª série) 3. Ensino Médio (Colegial) 4. Ensino Superior incompleto 5. Ensino Superior completo 6. Mestrado / doutorado / pós-graduação</p>	<p><b>P40.</b> O(a) realizou algum curso de: <b>(LEIA AS OPÇÕES – RM)</b></p> <p>1. Formação continuada 2. Especialização 3. Outros.</p>	<p><b>P41.</b> Qual é o local de moradia permanente do(a)? <b>(RU)</b></p> <p>1. Na própria localidade 2. Outra localidade ribeirinha. Qual? 3. Na sede do município 4. Em outro município</p>	<p><b>P42.</b> Qual o principal meio de transporte que o(a) costuma utilizar diariamente para chegar até esta escola? <b>(LEIA AS OPÇÕES - RU)</b></p> <p>01. A pé 02. Carro 03. Caminhão 04. Moto 05. Bicicleta 06. Transp. Público 07. Lotação 08. Barco 09. Balsa 10. Outro. Qual?</p>	<p><b>P43.</b> Qual é o cargo do(a)? <b>(LEIA AS OPÇÕES – RM)</b></p> <p>1. Diretor(a) 2. Vice-diretor(a) 3. Coordenador(a) pedagógico(a) 4. Professor(a) 5. Bedel/inspetor(a) de alunos 6. Cozinheiro(a) 7. Faxineiro(a) 8. Secretário(a) 9. Outro funcionário</p>
01								
02								
03								
04								
05								
06								
07								
08								
09								
10								
11								
12								
13								
14								
15								

IDENTIFICAÇÃO DO FUNCIONÁRIO		REGIME DE TRABALHO			REMUNERAÇÃO	
<b>P43. Nome</b>		<b>P44.</b> Há quanto tempo o(a) trabalha nessa escola? <b>(RU)</b>  1. Menos de 1 ano 2. Mais de 1 a 2 anos 3. Mais de 2 anos a 5 anos 4. Mais de 5 anos a 10 anos 5. Mais de 10 anos 6. Não sabe	<b>P45.</b> Em quais meses o(a) costuma vir trabalhar nessa escola? <b>(RM)</b> 01. Janeiro 02. Fevereiro 03. Março 04. Abril 05. Maio 06. Junho 07. Julho 08. Agosto 09. Setembro 10. Outubro 11. Novembro 12. Dezembro 13. Todos os meses	<b>P46.</b> Qual é a carga horária <u>semanal</u> dele(a) aqui nesta escola?  <b>(ANOTE EM HORAS)</b>	<b>P47.</b> Qual tipo de vínculo de trabalho o(a) tem com esta escola? <b>(LEIA AS OPÇÕES -RU)</b>  1. Contrato temporário/ eventual 2. Contrato CLT 3. Efetivo/ Concursado 4. Não sabe	<b>P48.</b> Em qual destas faixas está a remuneração que o(a) recebe por trabalhar nesta escola? <b>(RU)</b>  1. Até 1SM 2. De 1 até 2SM 3. De 2 até 3 SM 4. De 3 até 5 SM 5. De 5 até 10 SM 6. De 10 até 20 SM 7. De 20 até 30 SM 8. Mais de 30 SM 9. Recusa
01						
02						
03						
04						
05						
06						
07						
08						
09						
10						
11						
12						
13						
14						
15						

**ENTREVISTADOR: CASO OUTRAS PESSOAS TENHAM AJUDADO A DAR INFORMAÇÕES PARA O PREENCHIMENTO DO QUESTIONÁRIO, LISTE OS NOMES ABAIXO:**

**ATENÇÃO: NÃO ANOTAR NOVAMENTE O NOME DO RESPONDENTE QUE CONSTA NA FOLHA DE ROSTO**

<b>01</b>	
<b>02</b>	
<b>03</b>	
<b>04</b>	
<b>05</b>	
<b>06</b>	
<b>07</b>	
<b>08</b>	
<b>09</b>	
<b>10</b>	

**PROTOCOLO DE CADASTRAMENTO SOCIOECONOMICO**  
**1ª VIA (CADASTRADO)**

Eu, \_\_\_\_\_ declaro,  
sob as penas da lei (art. 299 do Código Penal), que as informações cadastradas correspondem à  
verdade.

Local: \_\_\_\_\_  
\_\_\_\_\_

Data: \_\_\_\_\_

\_\_\_\_\_  
Assinatura do respondente

**PROTOCOLO DE CADASTRAMENTO SOCIOECONOMICO**  
**2ª VIA (IBOPE)**

Eu, \_\_\_\_\_ declaro,  
sob as penas da lei (art. 299 do Código Penal), que as informações cadastradas correspondem à  
verdade.

Local: \_\_\_\_\_  
\_\_\_\_\_

Data: \_\_\_\_\_

\_\_\_\_\_  
**Assinatura do respondente**



<b>IBOPE</b> inteligência	ALAMEDA SANTOS, Nº 2.101 SÃO PAULO	CÓDIGO FORNECEDOR:	INÍCIO: ____:____	TÉRMINO: ____:____	NÚMERO DO QUESTIONÁRIO:
Nome: Nº de Inscrição no Cadastro Técnico Federal:			AHE São Luiz do Tapajós - PA Cadastro Socioeconômico		JOB Nº 12_0922 20   09   2012
NOME DO ENTREVISTADO:			FONE RES: (    )		
			FONE COM: (    )		
			CELULAR: (    )		
ENDEREÇO DE REALIZAÇÃO DA ENTREVISTA			BAIRRO/ VILA:		
			MUNICÍPIO:		
ENTREVISTADOR(A):	CÓDIGO  _ _ _ _ _ _ _	DATA: ___/___/12	CRÍTICO(A):	CÓDIGO  _ _ _ _ _ _ _	DATA: ___/___/12
DIGITADOR(A):	CÓDIGO  _ _ _ _ _ _ _	DATA: ___/___/12	REDIGITADOR(A):	CÓDIGO  _ _ _ _ _ _ _	DATA: ___/___/12
VERIFICADOR(A) IBOPE:	CÓDIGO  _ _ _ _ _ _ _	1 - Verificação in loco   acompanhamento 2 - Verificação posterior face a face 3 - Verificação posterior por telefone			DATA: ___/___/12
VERIFICADOR(A) FORNECEDOR:	CÓDIGO  _ _ _ _ _ _ _	1 - Verificação in loco   acompanhamento 2 - Verificação posterior face a face 3 - Verificação posterior por telefone			DATA: ___/___/12
<b>INTRODUÇÃO:</b> BOM DIA/ TARDE/ NOITE. EU SOU (DIGA SEU NOME), ENTREVISTADOR(A) DO IBOPE INTELIGÊNCIA. NÓS ESTAMOS REALIZANDO O CADASTRO SOCIOECONOMICO PARA O ESTUDO DE IMPACTO AMBIENTAL PARA A USINA HIDRELÉTICA DE SÃO LUIZ DO TAPAJÓS, CONTRATADO PELO CNEC WORLEY PARSONS,					CODIGO CODIFICADOR  _ _ _ _ _ _ _
ENCAMINHAMENTO PARA O RESPONDENTE QUALIFICADO: <i>Gostaria de falar com o responsável por essa igreja</i>					

### CARACTERIZAÇÃO IGREJA

NOME DO PROPRIETÁRIO DO IMÓVEL (ANOTE O NOME QUE CONSTA NO MÓDULO A – CARACTERIZAÇÃO DO IMÓVEL)

NÚMERO DO QUESTIONÁRIO PRESENTE NO MÓDULO A – CARACTERIZAÇÃO DO IMÓVEL: |\_|\_|\_|\_|\_|\_|\_|\_|



**P01) NOME DA IGREJA**

---

**P02) Endereço da igreja**

---

---

**P03) Coordenadas gráficas da igreja (GPS)**

## CARACTERÍSTICAS FÍSICAS

**P04) Área construída:** |\_|\_|\_|\_| m<sup>2</sup>

**P05) Tipo de edificação:** (01) Térrea (02) Sobrado (03) Sobreposta

**P06) Principais materiais de que são feitas as paredes da igreja:**

|\_|\_|\_| E = |\_|\_|\_|\_|\_|\_|\_|\_| N = |\_|\_|\_|\_|\_|\_|\_|\_|

(01) Alvenaria/ tijolo/ adobe (02) Madeira/ tábuas (03) Taipa/ barro (04) Palha	(05) Bambu (06) Talo de babaçu (07) Fibrocimento (amianto?) (08) Plástico/ lona	(09) Material aproveitado (10) Outros _____ (99) Sem paredes
<b>P07) Principais materiais que são feitas as coberturas da igreja</b>		
(01) Telha de barro (02) Telha de fibrocimento (03) Palha	(04) Madeira (05) Laje (06) Material aproveitado	(07) Outro _____ (99) Sem cobertura
<b>P08) Principais materiais que são feitos os pisos da igreja</b>		
(01) Cerâmica (02) Madeira (03) Cimento/ concreto	(04) Alvenaria/ tijolo (05) Terra batida/ chão batido (06) Material aproveitado	(07) Outro _____
<b>P09) Quantos banheiros existem na igreja? (incluindo banheiro dos funcionários)  __ __  <b>banheiros</b></b>		
<b>P10) Quantos cômodos existem na igreja?  __ __  <b>cômodos</b></b>		
<b>P11) A igreja dispõe de energia elétrica? (01) Sim →CONTINUE (02) Não → PULE PARA P14</b>		
<b>P12) Qual a origem da energia elétrica da igreja?</b>		
(01) Rede pública (Celpa) (02) Gerador coletivo	(03) Gerador individual (04) Placa solar	(05) Outro _____
<b>P13) Desde quando a igreja dispõe de energia elétrica?  __ __ __ __  <b>(ano)</b></b>		
<b>P14) De onde vem a água utilizada na igreja?</b>		
(01) Poço artesiano dentro do terreno (02) Poço comum dentro do terreno (03) Nascente/ mina dentro do terreno (04) Cisterna	(05) Rede de abastecimento do município (06) Poço ou nascente fora do terreno (07) Carro-pipa (08) Represa/ açude fora do terreno	(09) Rio (10) Outro _____

**P15) Esta igreja é católica , evangélica ou de outra religião? (LEIA AS OPÇÕES - RU)**

1	Católica
2	Evangélica
3	Outra. Qual?

**P16)** Em que dias da semana essa igreja funciona? **(LEIA AS OPÇÕES – RU)**

1	Apenas dias úteis
2	Apenas finais de semana
3	Todos os dias

**P17)** Em quais períodos do dia esta igreja funciona? **(LEIA AS OPÇÕES – RM)**

1	Manhã
2	Tarde
3	Noite

**P18).** No espaço desta igreja são realizadas atividades ou eventos de **(LEIA AS OPÇÕES – RU POR LINHA)?**

		P18	
		Sim	Não
01	Associação ou grupo cultural	1	2
02	Grupo folclórico	1	2
03	Festa tradicional	1	2
04	Grupo musical	1	2
05	Grupo de esporte	1	2
06	Igreja	1	2
07	Associação, grupo ou cooperativa de trabalhadores	1	2
08	Grupo ecológico ou ambiental	1	2
09	Movimento social	1	2
10	Associação de moradores	1	2
11	Sociedade beneficente	1	2
12	Grupo de jovens	1	2
13	Grupo de pais e mestres	1	2
14	Atividades de outro grupo. Qual?	1	2
15	Atividades de outro grupo. Qual?	1	2
16	Atividades de outro grupo. Qual?	1	2

**P19)** De qual(is) local(is) costumam vir os fieis e voluntários que frequentam esta igreja? **(LEIA AS OPÇÕES - RM)**

01	Da própria localidade
02	De localidade ribeirinha próxima pertencente à comunidade
03	De localidade ribeirinha próxima pertencente à outra comunidade. Qual?
04	
05	
06	
07	
08	
09	De localidade não ribeirinha. Qual?
10	De Itaituba
11	Trairão
12	Altamira
13	Aveiro
14	Novo Progresso
15	Jacareacanga
16	Santarém
17	Rurópolis
18	Outra cidade. Qual? <b>(Anotar se for em outro estado)</b>

98	Não sabe (Esp.)
----	-----------------

**P20)** Quais são os principais meios de transporte que os fiéis e voluntários costumam utilizar para chegar até a igreja? **(LEIA AS OPÇÕES - RU)**

01	A pé
02	Carro
03	Caminhão
04	Moto
05	Bicicleta
06	Transp. Público
07	Lotação
08	Barco
09	Balsa
10	Outro meio de transporte. Qual?
98	Não sabe (Esp.)

**P21)** Quantos padres/pastores há nesta igreja?

|\_\_\_|\_\_\_| **padres ou pastores**

IDENTIFICAÇÃO DO PADRE/ PASTOR		SEXO	IDADE	ESCOLARIDADE	RESIDENTES DA IGREJA	LOCAL DE MORADIA	MEIO DE TRANSPORTE
<b>P22.</b> Agora eu gostaria que o(a) sr(a) me listasse o nome de cada um padres ou pastores que trabalham nesta igreja		<b>P23.</b> Sexo (RU) 1. Masculino 2. Feminino	<b>P24.</b> Idade (anos completos)	<b>P25.</b> Qual o grau de escolaridade do(a)? (RU) 1. Ensino Fundamental I (1ª a 4ª série) 2. Ensino Fundamental II (5ª a 8ª série) 3. Ensino Médio (Colegial) 4. Ensino Superior incompleto 5. Ensino Superior completo	<b>P26.</b> O(a) mora nesta igreja? 1. Sim (PULE PARA P28) 2. Não (CONTINUE)	<b>P27.</b> Qual é o local de moradia permanente do(a)? (RU) 1. Na própria localidade 2. Outra localidade ribeirinha. Qual? 3. Na sede do município 4. Em outro município	<b>P28.</b> Qual o principal meio de transporte que o(a) costuma utilizar para chegar até a igreja? (LEIA AS OPÇÕES - RU) 01. A pé 02. Carro 03. Caminhão 04. Moto 05. Bicicleta 06. Transp. Público 07. Lotação 08. Barco 09. Balsa 10. Outro. Qual?
01							
02							
03							
04							
05							
06							
07							
08							
09							
10							

IDENTIFICAÇÃO DO PADRE/ PASTOR		REGIME DE TRABALHO			
P22. Nome		<b>P29.</b> Há quanto tempo o(a) é padre/pastor nessa igreja? <b>(RU)</b>  1. Menos de 1 ano 2. Mais de 1 a 2 anos 3. Mais de 2 anos a 5 anos 4. Mais de 5 anos a 10 anos 5. Mais de 10 anos 6. Não sabe	<b>P30.</b> Em quais meses o(a) costuma vir trabalhar nessa igreja? <b>(RM)</b> 01. Janeiro 02. Fevereiro 03. Março 04. Abril 05. Maio 06. Junho 07. Julho 08. Agosto 09. Setembro 10. Outubro 11. Novembro 12. Dezembro 13. Todos os meses	<b>P31.</b> Nos meses em que o(a) vem para a igreja, <u>em média</u> com que frequência ele(a) costuma vir? <b>(LEIA AS OPÇÕES - RU)</b>  1. Todos os dias 2. 4 vezes por semana 3. 3 vezes por semana 4. 2 vezes por semana 5. 1 vez por semana 6. 1 vez a cada duas semanas 7. 1 vez por mês 8. Menos de 1 vez por mês 1 vez por ano	<b>P32.</b> Em média, quantas horas por semana ele(a) participa de atividades nesta igreja?  <b>(ANOTE EM HORAS)</b>
02					
03					
04					
05					
06					
07					
08					
09					
10					

**ENTREVISTADOR: CASO OUTRAS PESSOAS TENHAM AJUDADO A DAR INFORMAÇÕES PARA O PREENCHIMENTO DO QUESTIONÁRIO, LISTE OS NOMES ABAIXO:**

**ATENÇÃO: NÃO ANOTAR NOVAMENTE O NOME DO RESPONDENTE QUE CONSTA NA FOLHA DE ROSTO**

<b>01</b>	
<b>02</b>	
<b>03</b>	
<b>04</b>	
<b>05</b>	
<b>06</b>	
<b>07</b>	
<b>08</b>	
<b>09</b>	
<b>10</b>	

**PROTOCOLO DE CADASTRAMENTO SOCIOECONOMICO**  
**1ª VIA (CADASTRADO)**

Eu, \_\_\_\_\_  
declaro, sob as penas da lei (art. 299 do Código Penal), que as informações cadastradas  
correspondem à verdade.

Local: \_\_\_\_\_  
\_\_\_\_\_

Data: \_\_\_\_\_

\_\_\_\_\_  
**Assinatura do respondente**



**PROTOCOLO DE CADASTRAMENTO SOCIOECONOMICO**  
**2ª VIA (IBOPE)**

Eu, \_\_\_\_\_  
declaro, sob as penas da lei (art. 299 do Código Penal), que as informações cadastradas  
correspondem à verdade.

Local: \_\_\_\_\_  
\_\_\_\_\_

**Data:** \_\_\_\_\_

\_\_\_\_\_  
**Assinatura do respondente**



**WorleyParsons**  
resources & energy

**NM280-MA-046-DR-001-0**

---

---

**Anexo II: QUESTIONÁRIOS A SEREM APLICADOS ÀS POPULAÇÕES  
RESIDENTES NA ÁREA URBANA**

---

<b>IBOPE</b> inteligência	ALAMEDA SANTOS, Nº 2.101 SÃO PAULO	CÓDIGO FORNECEDOR:	INÍCIO: _____	TÉRMINO: _____	NÚMERO DO QUESTIONÁRIO:
Nome: Nº de Inscrição no Cadastro Técnico Federal:			AHE São Luiz do Tapajós - PA Cadastro Socioeconômico		JOB Nº 12_0922 20   09   2012
NOME DO ENTREVISTADO:			FONE RES: (    )		
			FONE COM: (    )		
			CELULAR: (    )		
ENDEREÇO DO IMÓVEL			BAIRRO/ VILA		
			MUNICÍPIO:		
NOME DO IMÓVEL (SE TIVER):					
QUAL É A COMUNIDADE? <span style="float: right;">(99 – NENHUMA COMUNIDADE)</span>					
LOCALIZAÇÃO DENTRO DO EMPREENDIMENTO: 4. PIMENTAL					
ENDEREÇO DE REALIZAÇÃO DA ENTREVISTA				BAIRRO/ VILA:	
				MUNICÍPIO:	
ENTREVISTADOR(A):	CÓDIGO  _ _ _ _ _ _ _	DATA: ___/___/12	CRÍTICO(A):	CÓDIGO  _ _ _ _ _ _ _	DATA: ___/___/12
DIGITADOR(A):	CÓDIGO  _ _ _ _ _ _ _	DATA: ___/___/12	REDIGITADOR(A):	CÓDIGO  _ _ _ _ _ _ _	DATA: ___/___/12
VERIFICADOR(A) IBOPE:		CÓDIGO  _ _ _ _ _ _ _	1 - Verificação in loco   acompanhamento 2 - Verificação posterior face a face 3 - Verificação posterior por telefone		DATA: ___/___/12
VERIFICADOR(A) FORNECEDOR:		CÓDIGO  _ _ _ _ _ _ _	1 - Verificação in loco   acompanhamento 2 - Verificação posterior face a face 3 - Verificação posterior por telefone		DATA: ___/___/12
<b>INTRODUÇÃO:</b> BOM DIA/ TARDE/ NOITE. EU SOU (DIGA SEU NOME), ENTREVISTADOR(A) DO IBOPE INTELIGÊNCIA. NÓS ESTAMOS REALIZANDO O CADASTRO SOCIOECONOMICO PARA O ESTUDO DE IMPACTO AMBIENTAL PARA A USINA HIDRELÉTICA DE SÃO LUIZ DO TAPAJÓS, CONTRATADO PELO CNEC WORLEY PARSONS,					CODIGO CODIFICADOR  _ _ _ _ _ _ _

**ENCAMINHAMENTO PARA O RESPONDENTE QUALIFICADO:** *Gostaria de falar com o dono deste imóvel.*  
**→CASO O DONO NÃO ESTEJA:** *Gostaria, então, de falar com a pessoa que administra esse imóvel.*

### ÁREA URBANA - MÓDULO A - CARACTERIZAÇÃO DO IMÓVEL

**A01)** Qual o nome do PROPRIETÁRIO deste imóvel?

\_\_\_\_\_

**A02)** O(a) sr(a) saberia me informar o CPF do proprietário do imóvel?

|\_|\_|\_|\_|\_|.|\_|\_|\_|\_|\_|.|\_|\_|\_|\_|\_|. - |\_|\_|\_|\_|

98. Não sabe

99. Não respondeu

ÁREA RURAL – CARACTERIZAÇÃO DO IMÓVEL

**A03)** O proprietário mora neste imóvel?

1	Sim	→PULE PARA A07
2	Não	→CONTINUE

**A04)** Qual é o endereço do proprietário?

---

---

**A05)** Município em que mora o proprietário:

1	Itaituba
2	Trairão
3	Outro município. Qual? (Anotar se for de outro estado)

**A06)** Qual é o telefone de contato do proprietário? (|\_|\_|\_|\_|) |\_|\_|\_|\_|\_|- |\_|\_|\_|\_|\_|

**###PARA TODOS###**

**A07)** O entrevistado é o proprietário? (**NÃO PERGUNTE – ANOTE**)

1	Sim	→PULE PARA A08
2	Não	→CONTINUE

**A08)** Este imóvel é (**LEIA AS OPÇÕES – RU**):

1	Alugado pelo(a) sr(a)
2	Cedido para o(a) sr(a)
3	Ocupado pelo(a) sr(a)

**###PARA TODOS###**

**A09)** Este imóvel é disputado por outra pessoa ou empresa? (**RU**)

1	Sim	→PULE PARA A12
2	Não	→CONTINUE

**###SOMENTE PARA IMÓVEL EM CONFLITO (COD. 1 NA A09)###**

**A10)** Quem ou qual empresa está em disputa com o(a) sr(a)? (**ANOTE O NOME ABAIXO**)

---

**A11)** Há algum processo judicial referente a esse conflito? Se sim, qual é o número do processo? (**ESPONTÂNEA – RU**)

1	Sim. Nº
2	Sim, mas não sabe o número
3	Não há processo

**A12) Este imóvel é: (LEIA AS OPÇÕES – RU)**

1	Individual	→PULE PARA A15
2	Espólio	→CONTINUE
3	Condomínio/ Sociedade de pessoas	→PULE PARA A15
4	Outra. Qual?	
8	Não sabe (Esp.)	
9	Não respondeu (Esp.)	

**###SOMENTE PARA QUEM RESPONDEU ESPÓLIO NA A8###**

**A13) Qual o número de herdeiros do imóvel? |\_\_|\_\_|**

**A14) Quais são os nomes dos demais herdeiros?**

- 1) \_\_\_\_\_
- 2) \_\_\_\_\_
- 3) \_\_\_\_\_
- 4) \_\_\_\_\_
- 5) \_\_\_\_\_
- 6) \_\_\_\_\_
- 7) \_\_\_\_\_
- 8) \_\_\_\_\_

###PARA TODOS###

<b>TABELA I – RELAÇÃO DE CHEFES DE GRUPOS DOMÉSTICOS RESIDENTES NO IMÓVEL</b>			
	<b>A15.</b> Por favor, me liste o nome das pessoas responsáveis por TODAS as famílias, ou seja, pelos grupos de pessoas que dependem de um único orçamento, que moram neste imóvel.  Por favor, considere o responsável por cada desses grupos e também aqueles que moram sozinhos.	<b>A16.</b> Em relação a o(a) [NOME CITADO NA A15], este imóvel é ? (LEIA AS OPÇÕES – RU)  1. De sua propriedade 2. Alugado 2. Cedido	<b>A17.</b> Qual é o telefone do(a)? [NOME CITADO NA A15]
1			
2			
3			
4			
5			
6			
7			
8			
9			
10			

###PARA TODOS###

TABELA II – RELAÇÃO DE RESPONSÁVEIS POR ESTABELECIMENTO COMERCIAL OU DE SERVIÇOS		SOMENTE PARA QUEM NÃO MORA NO IMÓVEL			
A18. Por favor, me liste TODAS as pessoas que exercem alguma atividade comercial ou de serviços neste imóvel, incluindo o(a) sr(a). Por favor, considere apenas o responsável por cada uma das atividades.		A19. O(a) [NOME CITADO NA A18] mora neste imóvel?  1. Sim (PULE PARA A23) 2. Não (CONTINUE)	A20. Qual é o endereço do(a) [NOME CITADO NA A18]?	A21. Município: 01. Itaituba 02. Trairão 03. Altamira 04. Aveiro 05. Novo Progresso 06. Jacareacanga 07. Santarém 08. Rurópolis 09. Outro. Qual? (Anotar se for em outro estado)	A22. Qual é o telefone do(a)? [NOME CITADO NA A18]
1					
2					
3					
4					
5					
6					
7					
8					
9					
10					

**CARACTERÍSTICAS DO IMÓVEL**

**##PARA TODOS##**

**A23) Quais são as principais finalidades deste imóvel? (LEIA AS OPÇÕES – RM)**

1	Moradia
2	Comércio e serviço
3	Hospedaria e restaurante
4	Lazer
5	Outro uso. Qual?

**A24) Qual a área total deste imóvel?**

|\_|\_|\_|\_| . |\_|\_|\_|\_|\_| **A25) Unidade de medida da área:** \_\_\_\_\_

999.998. Não sabe

**A26) Qual é o número de casas neste imóvel? |\_|\_|\_|\_|\_| **casas****

**###ENTREVISTADOR: APLICAR AS QUESTÕES DE A27 A A31 PARA CADA CASA QUE HÁ NO IMÓVEL###**

	<b>A27. Área construída (em m²)</b>	<b>A28. Materiais de que são feitas as PAREDES:</b>	<b>A29. Materiais de que é feita a COBERTURA:</b>	<b>A30. Materiais de que é feito o PISO:</b>	<b>A31. Número de cômodos na casa (incluindo banheiro interno)</b>
	98. Não sabe	01. Alvenaria/ tijolo/ adobe 02. Madeira/ tábua 03. Taipa/ barro 04. Palha 05. Bambu 06. Talo de babaçu 07. Amianto 08. Plástico/ lona 09. Material aproveitado 10. Outro 99. Sem paredes	01. Telha de barro 02. Telha de amianto 03. Palha 04. Madeira 05. Laje 06. Material aproveitado 07. Outro 99. Sem cobertura	01. Cerâmica 02. Madeira 03. Cimento/ concreto 04. Alvenaria/ tijolo 05. Terra batida 06. Material aproveitado 07. Outro	
01	Casa 01				
02	Casa 02				
03	Casa 03				
04	Casa 04				
05	Casa 05				
06	Casa 06				
07	Casa 07				
08	Casa 08				
09	Casa 09				
10	Casa 10				



**A32)** A propriedade dispõe de energia elétrica?

1	Sim	→CONTINUE
2	Não	→PULE PARA A33

**A33)** Qual é a origem da energia elétrica do imóvel? **(LEIA AS OPÇÕES – RM)**

1	Rede pública
2	Gerador coletivo
3	Gerador individual
4	Placa solar
5	Outro. Qual?

**A34)** Desde qual ano o imóvel dispõe de energia elétrica? |\_\_|\_|\_|\_|\_| (ano)

**A35)** De onde vem a água utilizada no imóvel? **(LEIA AS OPÇÕES – RM)**

01	Poço artesiano dentro do imóvel
02	Poço comum dentro do imóvel
03	Nascente ou mina dentro do imóvel
04	Cisterna
05	Rede de abastecimento municipal
06	Poço ou nascente fora do imóvel
07	Carro-pipa
08	Represa ou açude fora do terreno
09	Rio
10	Outro. Qual?

**###PARA TODOS###****A36) Neste imóvel há? (LEIA AS OPÇÕES – RU POR ITEM)****###PARA CADA ITEM CITADO NA A36###****A37) Quantos(as) [ITEM CITADO NA A37] há no imóvel?****A38) Coordenadas geográficas (PARA CADA ITEM CITADO NA A36)**

		A36		A37 Quantidade	A38 Coordenadas geográficas
		Sim	Não		
01	Casa principal (sede) ocupada	1	2		
02	Casa principal (sede) desocupada	1	2		
03	Outra casa ocupada	1	2		
04	Outra casa desocupada	1	2		
05	Galpão/ paiol	1	2		
06	Churrasqueira	1	2		
07	Prancha/ tábua de bater roupa	1	2		
08	Depósito	1	2		
09	Curral	1	2		
10	Estábulo	1	2		
11	Galinheiro	1	2		
12	Chiqueiro	1	2		
13	Galpão ou local para armar redes	1	2		
14	Campo de futebol	1	2		
15	Cerca	1	2		
16	Escola	1	2		
17	Igreja/ templo	1	2		
18	Posto de saúde	1	2		
19	Comércio	1	2		
20	Cemitério	1	2		

**A39) O(a) sr(a) possui alguns dos seguintes documentos do imóvel? (LEIA AS OPÇÕES – RU POR LINHA)**

**###PARA CADA DOCUMENTO CITADO NA A37###**

**A40) O(a) sr(a) poderia me informar o número? (ANOTE NA TABELA ABAIXO)**


		A39		A40 Número	Recusa
		Sim	Não		
01	Escritura da propriedade	1	2		99
02	Escritura de posse	1	2		99
03	Documentos de compra e venda	1	2		99
04	Recibo simples	1	2		99
05	Título ou registro de propriedade do imóvel	1	2		99
06	Termo de posse ou direito de uso	1	2		99
07	Contrato de arrendamento ou parceria	1	2		99
08	Declaração de imposto de renda	1	2		99
09	Carnê de IPTU ou ITR	1	2		99
10	MAIS ALGUM?	1	2		99

#### A41. CROQUI

**Terreno:** Indicar cercas e/ou divisas, com suas respectivas dimensões, coordenadas geográficas, orientação, ruas/ propriedades adjacentes, lotes limítrofes, indicação de fonte de abastecimento de água e energia. Indicar posição do rio e identificar o rio.

**Edificações:** Indicar localização esquemática e acessos, indicando o nome do acesso, se disponível.

**Usos:** Indicar pastagens, cultivos, pomar, matas, áreas om extração de areia, barro, pedras ou garimpo.

\_\_\_x\_\_\_ Cerca       Igarapé      - - - - Caminho      = = = Estrada principal  
\_\_\_\_\_ Limites dos usos da propriedade. Indicar o uso dentro desse limite

01		
02		
03		
04		
05		
06		
07		
08		
09		
10		
<b>P</b> = Pastagem <b>C</b> = Cultivo <b>M</b> = Mata <b>PO</b> = Pomar <b>B</b> = Barreiro <b>AR</b> = Areal <b>PE</b> = Pedreira	<b>S</b> = Sede da propriedade <b>R</b> = Residências/ casas <b>CR</b> = Curral <b>A</b> = Captação de água (poço, nascente, igarapé)	<b>E</b> = Escola <b>I</b> = Igreja/ capela <b>CT</b> = Cemitério <b>PO</b> = Porto <b>CM</b> = Comércio <b>PS</b> = Posto de Saúde  <b>→INDICAR O NOME DAS DEMAIS BENFEITORIAS</b>

**ENTREVISTADOR: CASO OUTRAS PESSOAS TENHAM AJUDADO A DAR INFORMAÇÕES PARA O PREENCHIMENTO DO QUESTIONÁRIO, LISTE OS NOMES ABAIXO:**

**ATENÇÃO: NÃO ANOTAR NOVAMENTE O NOME DO RESPONDENTE QUE CONSTA NA FOLHA DE ROSTO**

**ENCAMINHAMENTOS:**

**ENTREVISTADOR: ANOTE QUAIS QUESTIONÁRIOS DEVERÃO SER APLICADOS E A QUANTIDADE:**

	QUANTIDADE	
COMÉRCIO/ SERVIÇOS		ANOTE O NOME DO RESPONSÁVEL PELO COMÉRCIO/ SERVIÇO QUE CONSTA NA TABELA II NO QUESTIONÁRIO CORRESPONDENTE
GRUPO DOMÉSTICO		ANOTE O NOME CHEFE DO GRUPO DOMÉSTICO QUE CONSTA NA TABELA I NO QUESTIONÁRIO CORRESPONDENTE
IGREJA		
POSTO DE SAÚDE		
ESCOLA		

**ENTREVISTADOR: APÓS PREENCHER A IDENTIFICAÇÃO DOS QUESTIONÁRIOS A SEREM APLICADOS, ENTREGUE ESTE QUESTIONÁRIO PARA O OUTRO ENTREVISTADOR REALIZAR O GEORREFERENCIAMENTO DAS BENFEITORIAS LEVANTADAS NA TABELA DA QUESTÃO A38.**

**PROTOCOLO DE CADASTRAMENTO SOCIOECONOMICO**  
**1ª VIA (CADASTRADO)**

Eu, \_\_\_\_\_ declaro,  
sob as penas da lei (art. 299 do Código Penal), que as informações cadastradas correspondem à  
verdade.

Local: \_\_\_\_\_  
\_\_\_\_\_

Data: \_\_\_\_\_

\_\_\_\_\_  
**Assinatura do respondente**





**PROTOCOLO DE CADASTRAMENTO SOCIOECONOMICO**  
**2ª VIA (IBOPE)**

Eu, \_\_\_\_\_ declaro,  
sob as penas da lei (art. 299 do Código Penal), que as informações cadastradas correspondem à  
verdade.

Local: \_\_\_\_\_  
\_\_\_\_\_

Data: \_\_\_\_\_

\_\_\_\_\_  
**Assinatura do respondente**



<b>IBOPE</b> inteligência	ALAMEDA SANTOS, Nº 2.101 SÃO PAULO	CÓDIGO FORNECEDOR:	INÍCIO: ____:____	TÉRMINO: ____:____	NÚMERO DO QUESTIONÁRIO:
Nome: Nº de Inscrição no Cadastro Técnico Federal:			AHE São Luiz do Tapajós - PA Cadastro Socioeconômico		JOB Nº 12_0922 20   09   2012
NOME DO ENTREVISTADO:			FONE RES: (    )		
			FONE COM: (    )		
			CELULAR: (    )		
CPF DO ENTREVISTADO:  __ _ _ _ .  __ _ _ _ .  __ _ _ _ -  __ _ _ _					
ENDEREÇO DO IMÓVEL				BAIRRO/ VILA	
				MUNICÍPIO:	
NOME DO IMÓVEL (SE TIVER):					
QUAL É A COMUNIDADE? <span style="float: right;">(99 – NENHUMA COMUNIDADE)</span>					
LOCALIZAÇÃO DENTRO DO EMPREENDIMENTO: 4. PIMENTAL					
ENDEREÇO DE REALIZAÇÃO DA ENTREVISTA				BAIRRO/ VILA:	
				MUNICÍPIO:	
ENTREVISTADOR(A):	CÓDIGO  _ _ _ _ _	DATA: ___/___/12	CRÍTICO(A):	CÓDIGO  _ _ _ _ _	DATA: ___/___/12
DIGITADOR(A):	CÓDIGO  _ _ _ _ _	DATA: ___/___/12	REDIGITADOR(A):	CÓDIGO  _ _ _ _ _	DATA: ___/___/12
VERIFICADOR(A) IBOPE:		CÓDIGO  _ _ _ _ _	1 - Verificação in loco   acompanhamento 2 - Verificação posterior face a face 3 - Verificação posterior por telefone		DATA: ___/___/12
VERIFICADOR(A) FORNECEDOR:		CÓDIGO  _ _ _ _ _	1 - Verificação in loco   acompanhamento 2 - Verificação posterior face a face 3 - Verificação posterior por telefone		DATA: ___/___/12
<b>INTRODUÇÃO:</b> BOM DIA/ TARDE/ NOITE. EU SOU (DIGA SEU NOME), ENTREVISTADOR(A) DO IBOPE INTELIGÊNCIA. NÓS ESTAMOS REALIZANDO O CADASTRO SOCIOECONOMICO PARA O ESTUDO DE IMPACTO AMBIENTAL PARA A USINA HIDRELÉTRICA DE SÃO LUIZ DO TAPAJÓS, CONTRATADO PELO CNEC WORLEY PARSONS,					CODIGO CODIFICADOR  _ _ _ _ _

ENCAMINHAMENTO PARA O RESPONDENTE QUALIFICADO: *Gostaria de falar com \_\_\_\_\_ responsável por esse comércio ou serviço*

## MÓDULO B – CARACTERIZAÇÃO DO ESTABELECIMENTO E DA PRODUÇÃO

NOME DO PROPRIETÁRIO DO IMÓVEL (ANOTE O NOME QUE CONSTA NO MÓDULO A – CARACTERIZAÇÃO DO IMÓVEL)

NÚMERO DO QUESTIONÁRIO PRESENTE NO MÓDULO A – CARACTERIZAÇÃO DO IMÓVEL: |\_\_|\_|\_|\_|

**B01)** Coordenadas geográficas do local no estabelecimento comercial ou serviço (GPS)

\_|\_|\_|\_| E = |\_|\_|\_|\_|\_|\_|\_|\_|\_|\_| N = |\_|\_|\_|\_|\_|\_|\_|\_|\_|\_|

B02. O(a) sr(a) possui quais tipos de atividades comerciais ou serviços neste imóvel?		B03. Os produtos vendidos no(a) [ITEM CITADO NA B02] são: (LEIA AS OPÇÕES – RM)	B04. De qual localidade é o fornecedor dos produtos vendidos no(a) [ITEM CITADO NA B02]? (LEIA AS OPÇÕES – RM)	B05. O(a) [ITEM CITADO NA B02] funciona: (LEIA AS OPÇÕES – RU)	B06. Há quanto tempo o(a) [ITEM CITADO NA B02] funciona? (RU)	B07. O(a) [ITEM CITADO NA B02] funciona: (LEIA AS OPÇÕES – RU)	B08. Qual é o faturamento médio mensal do(a) [ITEM CITADO NA B02]?  Valor bruto em reais
01	Padaria						
02	Mercado						
03	Peixaria						
04	Açougue						
05	Loja de roupa						
06	Sorveteria						
07	Bar ou restaurante						
08	Hotel ou pousada						
09	Salão de beleza						
10	Farmácia						
11	Venda de artesanato						
12	Olaria						
13	Mecânica ou borracharia						
14	Outros						



**MÃO DE OBRA OCUPADA NO ESTABELECIMENTO**

**B12)** O(a) sr(a) tem empregados e/ou membros da família que trabalham com o(a) sr(a) nesse imóvel?

1	Sim	→PREENCHA O QUADRO ABAIXO
2	Não	→PULE PARA O MÓDULO C – CARACTERIZAÇÃO DO GRUPO DOMICILIAR

								<b>SOMENTE PARA TEMPORÁRIOS (COD. 2 NA B20)</b>
<b>B13.</b> Por favor, me liste o nome de todas as pessoas que trabalham com o(a) sr(a) nesse imóvel.	<b>B14.</b> Idade (anos completos)	<b>B15.</b> O(a) mora neste imóvel? 1. Sim 2. Não	<b>B16.</b> O(a) é trabalhador da família? 1. Sim 2. Não	<b>B17.</b> Qual é a ocupação do(a)? (LEIA AS OPÇÕES- RM) 1. Gerente 2. Vendedor 3. Estoquista 4. Ajudante 5. Cozinheiro 6. Garçom 7. Cabelereiro 8. Mecânico	<b>B18.</b> O(a) é remunerado? 1. Sim 2. Não 8. Não sabe	<b>B19.</b> O(a) possui carteira assinada? 1. Sim 2. Não 8. Não sabe 9. Não se aplica	<b>B20.</b> Qual é o tipo de contrato do(a)? 1. Permanente 2. Temporário 3. Diarista 8. Não sabe 9. Não se aplica	<b>B21.</b> Qual é o período de contratação do(a)? 1. Natal/ ano novo 2. Carnaval 3. Férias escolares 4. Outro. Qual? 98. Não sabe 99. Não se aplica
1.								
2.								
3.								
4.								
5.								
6.								
7.								
8.								
9.								
10.								

**PROTOCOLO DE CADASTRAMENTO SOCIOECONOMICO**  
**1ª VIA (CADASTRADO)**

Eu, \_\_\_\_\_ declaro,  
sob as penas da lei (art. 299 do Código Penal), que as informações cadastradas correspondem à  
verdade.

Local: \_\_\_\_\_  
\_\_\_\_\_

Data: \_\_\_\_\_

\_\_\_\_\_  
**Assinatura do respondente**

**PROTOCOLO DE CADASTRAMENTO SOCIOECONOMICO**  
**2ª VIA (IBOPE)**

Eu, \_\_\_\_\_ declaro,  
sob as penas da lei (art. 299 do Código Penal), que as informações cadastradas correspondem à  
verdade.

Local: \_\_\_\_\_  
\_\_\_\_\_

Data: \_\_\_\_\_

\_\_\_\_\_  
**Assinatura do respondente**



<b>IBOPE</b> inteligência	ALAMEDA SANTOS, Nº 2.101 SÃO PAULO	CÓDIGO FORNECEDOR:	INÍCIO: ____:____	TÉRMINO: ____:____	NÚMERO DO QUESTIONÁRIO:
Nome: Nº de Inscrição no Cadastro Técnico Federal:			AHE São Luiz do Tapajós - PA Cadastro Socioeconômico		JOB Nº 12_0922 20   09   2012
NOME DO ENTREVISTADO:			FONE RES: (    )		
			FONE COM: (    )		
			CELULAR: (    )		
ENDEREÇO DO IMÓVEL			BAIRRO/ VILA		
			MUNICÍPIO:		
NOME DO IMÓVEL (SE TIVER):					
QUAL É A COMUNIDADE? (99 – NENHUMA COMUNIDADE)					
LOCALIZAÇÃO DENTRO DO EMPREENDIMENTO: 1. PIMENTAL					
ENDEREÇO DE REALIZAÇÃO DA ENTREVISTA				BAIRRO/ VILA:	
				MUNICÍPIO:	
ENTREVISTADOR(A):	CÓDIGO  _ _ _ _ _ _ _	DATA: ___/___/12	CRÍTICO(A):	CÓDIGO  _ _ _ _ _ _ _	DATA: ___/___/12
DIGITADOR(A):	CÓDIGO  _ _ _ _ _ _ _	DATA: ___/___/12	REDIGITADOR(A):	CÓDIGO  _ _ _ _ _ _ _	DATA: ___/___/12
VERIFICADOR(A) IBOPE:		CÓDIGO  _ _ _ _ _ _ _	1 - Verificação in loco   acompanhamento 2 - Verificação posterior face a face 3 - Verificação posterior por telefone		DATA: ___/___/12
VERIFICADOR(A) FORNECEDOR:		CÓDIGO  _ _ _ _ _ _ _	1 - Verificação in loco   acompanhamento 2 - Verificação posterior face a face 3 - Verificação posterior por telefone		DATA: ___/___/12
<b>INTRODUÇÃO:</b> BOM DIA/ TARDE/ NOITE. EU SOU (DIGA SEU NOME), ENTREVISTADOR(A) DO IBOPE INTELIGÊNCIA. NÓS ESTAMOS REALIZANDO O CADASTRO SOCIOECONOMICO PARA O ESTUDO DE IMPACTO AMBIENTAL PARA A USINA HIDRELÉTICA DE SÃO LUIZ DO TAPAJÓS, CONTRATADO PELO CNEC WORLEY PARSONS,					CODIGO CODIFICADOR  _ _ _ _ _ _ _

**ENCAMINHAMENTO PARA O RESPONDENTE QUALIFICADO:** *Gostaria de falar com o responsável por essa casa*  
→CASO O DONO NÃO ESTEJA: *Gostaria, então, de falar com a pessoa que saiba me dar informações sobre as pessoas que moram nessa casa*

## ÁREA RURAL - MÓDULO C – CARACTERIZAÇÃO DA POPULAÇÃO – GRUPO DOMÉSTICO

NOME DO PROPRIETÁRIO DO IMÓVEL (ANOTE O NOME QUE CONSTA NO MÓDULO A – CARACTERIZAÇÃO DO IMÓVEL)

NÚMERO DO QUESTIONÁRIO PRESENTE NO MÓDULO A – CARACTERIZAÇÃO DO IMÓVEL: |\_|\_|\_|\_|\_|\_|\_|\_|

**GRUPO DOMÉSTICO**

							<b>SOMENTE PARA COD. 1 A 5 DA C07</b>	
<b>C01.</b> Por gentileza, me liste no nome de todas as pessoas que dependem do orçamento do sr(a) ou do responsável, independente dessas pessoas morarem aqui ou não  <b>ATENÇÃO ENTREVISTADOR: O NOME DO CHEFE DO GRUPO DOMÉSTICO DEVE SER O MESMO QUE CONSTA NA TABELA I DO MÓDULO A (CARACTERIZAÇÃO DO IMÓVEL)</b>		<b>C02. Parentesco: (RU)</b>  1. Chefe de família 2. Cônjuge 2. Filho/ enteado 3. Neto 4. Pai/ genro/ mãe/ nora 5. Sogro/sogra 6. Irmão/ cunhado 7. Outro parente 8. Não parente	<b>C03. Sexo</b>  1. Masculino 2. Feminino	<b>C04. Data de nascimento:</b>  (dd/mm/aaaa)	<b>C05. Idade</b>  (anos completos)	<b>C06. Onde o(a) nasceu? (LEIA AS OPÇÕES - RU)</b>  01. Itaituba 02. Trairão 03. Altamira 04. Aveiro 05. Novo Progresso 06. Jacareacanga 07. Santarém 08. Rurópolis 09. Outra cidade. Qual? ( <b>Anotar se for em outro estado</b> )	<b>C07. Há quanto tempo o(a) mora nessa casa? (RU)</b>  1. Menos de 1 ano 2. Mais de 1 a 2 anos 3. Mais de 2 anos a 5 anos 4. Mais de 5 anos a 10 anos 5. Mais de 10 anos 6. Nasceu aqui 9. Não mora aqui	<b>C08. Antes de o(a) morar aqui, ele(a) morou? (LEIA AS OPÇÕES - RU)</b>  01. Itaituba 02. Trairão 03. Altamira 04. Aveiro 05. Novo Progresso 06. Jacareacanga 07. Santarém 08. Rurópolis 09. Outra cidade. Qual? ( <b>Anotar se for em outro estado</b> )
01								
02								
03								
04								
05								
06								
07								
08								
09								
10								

					APENAS PARA O CHEFE DO GRUPO			SOMENTE PARA QUEM FREQUENTA A ESCOLA
C01. Nome		C09. Qual é o estado civil do(a)? (RU)	C10. O(a) é portador de deficiência? (RM)	C11. O(a) possui os seguintes documentos? (LEIA AS OPÇÕES - RM)	C12. O(a) sr(a) poderia me informar o número do CPF do(a) [CHEFE DO GRUPO DOMÉSTICO]?  98. Não sabe 99. Não respondeu	C13. Qual foi a última série completada com aprovação pelo(a)? (RU)	C14. O(a) frequenta a escola? (LEIA AS OPÇÕES - RU)	C15. Onde se localiza a escola? (LEIA AS OPÇÕES - RU)
01		1. Solteiro(a) 2. Casado(a) 3. Separado(a) 4. Divorciado(a) 5. Viúvo(a) 6. União estável	1. Sim, cegueira 2. Sim, mudez 3. Sim, surdez 4. Sim, mental 5. Sim, física 6. Não possui deficiência	1. Certidão de nascimento 2. RG 3. CPF 4. Carteira profissional 5. RG da FUNAI 6. RANI (Registro Administrativo de Nascimento Indígena)		01. 1ª ano do fundamental. 02. 2º ano do fundamental. 03. 3º ano do fundamental. 04. 4º ano do fundamental. 05. 5º ano do fundamental. 06. 6º ano do fundamental. 07. 7º ano do fundamental. 08. 8º ano do fundamental. 09. 9º ano do fundamental. 10. 1º ano do ensino médio. 11. 2º ano do ensino médio. 12. 3º ano do ensino médio. 13. Superior Incompleto. 14. Superior Completo. 15. Nenhuma, 0-6 anos. 16. Nenhuma, mas sabe ler e escrever. 17. Nenhuma, não sabe ler e escrever.	1. Sim, regular 2. Sim, supletivo 3. Sim, profissionalizante 4. Sim, pré-escola 5. Sim, creche 6. Sim, outra 7. Não, nunca frequentou 8. Não, parou	1. Na própria localidade 2. Outra localidade ribeirinha. Qual? 3. Na área urbana de Itaituba 4. Na área urbana de Trairão 5. Em outro município. Qual? (Anotar se for em outro estado)
02								
03								
04								
05								
06								
07								
08								
09								
10								

C01. Nome	<b>C16. Qual é a principal função que o(a) desempenha? (RU)</b> 01. Produção agropecuária 02. Pesca de subsistência 03. Pesca artesanal 04. Pesca ornamental 05. Aquicultura 06. Caça 07. Extrativismo vegetal (exceto madeira e similares) 08. Corte de madeira e lenha 09. Produção de carvão vegetal 10. Extrativismo mineral (exceto garimpo) 11. Garimpo 12. Draga ou balsa 13. Transporte por barco (barqueiro, piloto de barco e similares) 14. Indústria de transformação 15. Construção civil 16. Comércio 17. Instituição financeira 18. Saúde 19. Educação 20. Alimentação, hotelaria e turismo 21. Empregado doméstico 22. Serviços eventuais 23. Administração pública (cargos eletivos, cargos nomeados e similares) 24. Artesanato 25. Não trabalha, só estuda 26. Não trabalha, dona de casa 27. Não exerce nenhuma função 28. Não se aplica (menor de 7 anos)	<b>C17. Quanto o(a) ganha, em média, nessa atividade por mês?</b>  <b>Valor bruto em reais recebido no mês anterior.</b>	<b>C18. Qual é a posição na ocupação do(a)? (LEIA AS OPÇÕES – RU?)</b>  1. Empregador 2. Empregado com carteira assinada 3. Empregado sem carteira assinada 4. Autônomo/ conta-própria 5. Parceiro/ arrendatário 6. Dono de negócio familiar 7. Trabalhador familiar 8. Funcionário público	<b>C19. Aonde o(a) trabalha? (LEIA AS OPÇÕES – RU)</b>  1. Na própria localidade 2. Outra localidade ribeirinha. Qual? 3. Na área urbana de Itaituba 4. Na área urbana de Trairão 5. Em outro município. Qual? <b>(Anotar se for em outro estado)</b>
01				
02				
03				
04				
05				
06				
07				
08				
09				

10					
<b>C01. Nome</b>		<b>C20. Quais outras função que o(a) desempenha? (RM)</b> 01. Produção agropecuária 02. Pesca de subsistência 03. Pesca artesanal 04. Pesca ornamental 05. Aquicultura 06. Caça 07. Extrativismo vegetal (exceto madeira e similares) 08. Corte de madeira e lenha 09. Produção de carvão vegetal 10. Extrativismo mineral (exceto garimpo) 11. Garimpo 12. Draga ou balsa 13. Transporte por barco (barqueiro, piloto de barco e similares) 14. Indústria de transformação 15. Construção civil 16. Comércio 17. Instituição financeira 18. Saúde 19. Educação 20. Alimentação, hotelaria e turismo 21. Empregado doméstico 22. Serviços eventuais 23. Administração pública (cargos eletivos, cargos nomeados e similares) 24. Artesanato 25. Não trabalha, só estuda 26. Não trabalha, dona de casa 27. Não exerce nenhuma função 28. Não se aplica (menor de 7 anos)	<b>C21. Quanto o(a) ganha, em média, nessa atividade por mês?</b>  <b>Valor bruto em reais recebido no mês anterior.</b>	<b>C22. Qual é a soma do valor das outras fontes de renda do(a)?</b>  <b>Valor bruto em reais recebido no mês anterior.</b>	<b>C23. Qual é a origem da(s) outra(s) fonte(s) de renda do(a)? (LEIA AS OPÇÕES – RM)</b> 01. Trabalho regular 02. Trabalho ocasional 03. Aposentado / pensionista 04. Seguro desemprego 05. Auxílio INSS 06. Aluguel (imóveis, máquinas, veículos?) 07. Programas sociais. 08. Pensão alimentícia 09. Ajuda de terceiros 10. Não tem renda 11. Outras fontes . Qual?
01					
02					
03					
04					
05					
06					
07					
08					
09					

10					
----	--	--	--	--	--

**POPULAÇÃO INDÍGENA**

			APENAS PARA QUEM RESPONDEU NÃO NA C24		SOMENTE PARA QUEM NASCEU EM ALDEIA		
<b>C01. Nome</b>		<b>C24.</b> O(a) é indígena?  1. Sim <b>(PULE PARA C26)</b>  2. Não <b>(FAÇA C25)</b>	<b>C25.</b> O (a) é filho ou neto de indígena?  1. Sim <b>(CONTINUE)</b>  2. Não <b>(PULE PARA C34)</b>	<b>C26</b> A qual etnia o(a) pertence? <b>(RU)</b>  1. Munduruku 2. Sateré-Mawé 3. Apiaká 4. Outra. Qual?	<b>C27.</b> O(a) nasceu em uma aldeia?  1. Sim. Qual? <b>( CONTINUE)</b> 2. Não <b>(PULE PARA C29)</b>	<b>C28.</b> A aldeia em que o(a) nasceu fica em uma área indígena?  1. Sim. Qual? 2. Não 8. Não sabe	<b>C29.</b> Quem da família de o(a) é ou era indígena? <b>(LEIA AS OPÇÕES – RM)</b>  1. Pai 2. Mãe 4. Avô 5. Avó 6. Outro. Qual?
01							
02							
03							
04							
05							
06							
07							
08							
09							
10							

					<b>SOMENTE PARA QUE PARTICIPA DE ASSOCIAÇÃO. INDÍGENA</b>
<b>C01. Nome</b>  <b>ENTREVISTADOR: TRANSCREVA O NOME APENAS DAQUELES QUE SÃO INDÍGENAS OU DESCENDENTES DE INDÍGENAS (COD. 1 NA C24 E C25), mantendo-os na mesma ordem do quadro de moradores</b>		<b>C30.</b> Com qual frequência o(a) visita a aldeia e/ou terra indígena onde a família e/ou ele(a) nasceu? <b>(RU)</b>  1. Todos os dias 2. Semanalmente 3. Mensalmente 4. Semestralmente 5. Anualmente 99. Não visita	<b>C31.</b> O que o(a) costuma fazer quando vai à aldeia/terra indígena? <b>(LEIA AS OPÇÕES – RM)</b>  1. Visitar parentes 2. Coletar sementes, plantas, frutas etc. 3. Caçar 4. Pescar 5. Participar de rituais 6. Outra atividade. Qual?	<b>C32.</b> O(a) participa de alguma associação indígena? <b>(RM)</b>  1. Sim, Associação Indígena Pusuru <b>(CONTINUE)</b> 2. Sim, Conselho Indígena Munduruku <b>(CONTINUE)</b> 3. Sim, Associação PAHYHYP <b>(CONTINUE)</b> 3. Sim, outro, Qual? <b>(CONTINUE)</b> 8. Não <b>(PULE PARA C34)</b> Qual?	<b>C33.</b> O(a) ocupa algum cargo nessa associação indígena?  1. Sim. Qual? 2. Não
01					
02					
03					
04					
05					
06					
07					
08					
09					
10					





**SOCIABILIDADE E ASSOCIATIVISMO**

**C34)** O(a) sr(a) possui mais algum parente que vive na região de \_\_\_\_\_ (especificar)? **(ESPONTÂNEA – RM)**

01	Sim, pai/ mãe
02	Sim, irmão/irmã
03	Sim, primo
04	Sim, tio/ tia
05	Sim, cônjuge
06	Sim, filho/enteado
07	Sim, neto
08	Sim, pai/mãe
09	Sim, sogro/sogra
10	Sim, cunhado
11	Sim, genro/nora
12	Sim, outro parente
13	Não

**C35)** O(a) sr(a) ou membros da sua família participam ou fazem parte de um(a): **(LEIAS AS OPÇÕES – RU POR ITEM)**

**###PARA QUEM PARTICIPA DE ALGUM DOS GRUPOS###**

**C36)** Qual o nome desse(a) **[GRUPO CITADO NA C35]**? **(ANOTE NA TABELA ABAIXO)**

**C37)** Onde está localizada ou são realizadas as reuniões desse(a) **[GRUPO CITADO NA C35]**? **(LEIA AS OPÇÕES – RU POR ITEM - ANOTE O CÓDIGO NA TABELA ABAIXO)**

		C35		C36. Nome	C37. Localização
		Sim	Não		1. Na própria localidade 2. Outra localidade ribeirinha. Qual? 3. Na área urbana de Itaituba 4. Na área urbana de Trairão 5. Em outro município. Qual? <b>(Anotar se for em outro estado)</b>
01	Cooperativa	1	2		
02	Sindicato	1	2		
03	Partido político	1	2		
04	Colônia de pescadores	1	2		
05	Associação de trabalhadores	1	2		
06	Grupo ecológico ou ambiental	1	2		
07	Movimento social	1	2		
08	Associação de moradores	1	2		
09	Sociedade beneficente	1	2		
10	Grupo de jovens	1	2		
11	Grupo de pais e mestres	1	2		

**###PARA TODOS###**

**C38)** O(a) sr(a) ou membros da sua família participam ou fazem parte de um(a): **(LEIAS AS OPÇÕES – RU POR ITEM)**

**###PARA QUEM PARTICIPA DE ALGUM DOS GRUPOS###**

**C39)** Qual o nome desse(a) **[GRUPO CITADO NA C38]? (ANOTE NA TABELA ABAIXO)**

**C40)** Onde está localizada ou são realizadas as reuniões desse(a) **[GRUPO CITADO NA C38]? (LEIA AS OPÇÕES – RU POR ITEM - ANOTE O CÓDIGO NA TABELA ABAIXO)**

		C38		C39. Nome	C40. Localização
		Sim	Não		1. Na própria localidade 2. Outra localidade ribeirinha. Qual? 3. Na área urbana de Itaituba 4. Na área urbana de Trairão 5. Em outro município. Qual? <b>(Anotar se for em outro estado)</b>
1	Associação ou grupo cultural	1	2		
2	Grupo de artesões	1	2		
3	Grupo folclórico	1	2		
4	Festa tradicional	1	2		
5	Grupo musical	1	2		
6	Grupo de esporte	1	2		
7	Igreja	1	2		

**C41)** Para o(a) sr(a), quais são os motivos dos conflitos que acontecem aqui na região? **(LEIA AS OPÇÕES 1 A 4 - RM)**

1	Questões do dia-a-dia, briga entre vizinhos
2	Pela posse da terra
3	Pela exploração da madeira
4	Pela exploração de minérios, como o ouro
5	Não há conflitos na região (Esp.)

**###PARA TODOS###**

**C42) Quais são as principais formas pelas quais o(a) sr(a) tem acesso a notícias e informações? (LEIA AS OPÇÕES – RM)**

01	TV
02	Rádio
03	Rádio comunitária
04	Alto-falante
05	Carro de som
06	Jornal
07	Revistas
08	Internet
09	Através de amigos/ vizinhos
10	Através do padre/ pastor
11	Cartazes e faixas
12	Através da escola
13	Através de lideranças comunitárias
14	Outra forma. Qual?

**C43) Nas horas vagas, o(a) sr(a) e a sua família costumam (LEIA AS OPÇÕES – RM)**

01	Ir à cidade/ ao centro da cidade
02	Visitar parentes e amigos
03	Ir à igreja
04	Ir ao sindicato/ associação/ cooperativa
05	Ir ao clube
06	Ir a festas/ bailes
07	Jogar bola/ praticam esportes
08	Nadar no rio
09	Ir ao bar
10	Fazer tricô/ crochê/ costura
11	Ver TV
12	Ler ou estudar
13	Usar o computador
14	Brincar
15	Pescar
16	Outra atividade. Qual?

**C44) O(a) sr(a) e sua família utilizam o rio para: (LEIA AS OPÇÕES – RM)**

01	Pescar
02	Utilizar a água para beber e cozinhar
03	Lazer
04	Transporte
05	Lavar louça
06	Lavar roupa
07	Tomar banho diário/ escovar os dentes
08	Dar água aos animais
09	Outro uso. Qual?
99	Não utiliza o rio

**OUTROS USOS DO DOMICÍLIO – COMÉRCIO E SERVIÇOS**

**C45)** O domicílio é utilizado: **(LEIA AS OPÇÕES – RU):**

1	Apenas para residência	→PULE PARA C56
2	Para residência e comércio	
3	Para residência e hospedaria e restaurante	

C46. O(a) sr(a) possui quais tipos de atividades comerciais ou serviços neste imóvel?		C47. Os produtos vendidos no(a) [ITEM CITADO NA C46] são: (LEIA AS OPÇÕES – RM) 1. Produzida no próprio imóvel (PULE PARA C49) 2. Comprada de um fornecedor (CONTINUE)	C48. De qual localidade é o fornecedor dos produtos vendidos no(a) [ITEM CITADO NA C46]? (LEIA AS OPÇÕES – RM) 1. Na própria localidade 2. Outra localidade ribeirinha. Qual? 3. Na área urbana de Itaituba 4. Na área urbana de Trairão 5. Em outro município. Qual? (Anotar se for em outro estado)	C49. O(a) [ITEM CITADO NA C46] funciona: (LEIA AS OPÇÕES – RU) 1. Dentro da própria residência 2. Em local fechado fora da residência 3. Ao ar livre	C50. Há quanto tempo o(a) [ITEM CITADO NA C46] funciona? (RU) 1. Menos de 1 ano 2. Mais de 1 a 2 anos 3. Mais de 2 a 5 anos 4. Mais de 5 a 10 anos 5. Mais de 10 anos	C51. O(a) [ITEM CITADO NA C46] funciona: (LEIA AS OPÇÕES – RU) 1. Apenas em dias úteis 2. Apenas aos finais de semana 3. Todos os dias	C52. Qual é o faturamento médio mensal do(a) [ITEM CITADO NA C46]?  Valor bruto em reais
01	Padaria						
02	Mercado						
03	Peixaria						
04	Açougue						
05	Loja de roupa						
06	Sorveteria						
07	Bar ou restaurante						
08	Hotel ou pousada						
09	Salão de beleza						
10	Farmácia						
11	Venda de artesanato						
12	Olaria						
13	Mecânica ou borracharia						
14	Outros						



**C59) Principais materiais de que são feitas as paredes da casa (NÃO PERGUNTE – ANOTE - RM)**

01	Alvenaria/ tijolo/ adobe
02	Madeira/ tábuas
03	Taipa/ barro
04	Palha
05	Bambu
06	Talo de babaçu
07	Amianto
08	Plástico/ lona
09	Material aproveitado
10	Outros
99	Sem paredes

**C60) Principais materiais que são feitas as coberturas da casa (NÃO PERGUNTE – ANOTE - RM)**

1	Telha de barro
2	Telha de amianto
3	Palha
4	Madeira
5	Laje
6	Material aproveitado
7	Outro
99	Sem cobertura

**C61) Principais materiais que são feitos os pisos da casa (NÃO PERGUNTE – ANOTE - RM)**

1	Cerâmica
2	Madeira
3	Cimento/ concreto
4	Alvenaria/ tijolo
5	Terra batida/ chão batido
6	Material aproveitado
7	Outro

**C62) Quantos cômodos existem no domicílio? (incluindo banheiro interno) |\_\_|\_\_| **cômodos****

**C63) No domicílio há? (LEIA AS OPÇÕES – RM)**

1	Sala
2	Cozinha
3	Banheiro interno
4	Banheiro externo
5	Dormitório
6	Área de serviço
7	Cômodo multifuncional

**C64) A casa dispõe de energia elétrica?**

1	Sim	→CONTINUE
2	Não	→PULE PARA C67

**C65) Qual é a origem da energia elétrica da casa? (LEIA AS OPÇÕES – RM)**

1	Rede pública
2	Gerador coletivo
3	Gerador individual
4	Placa solar
5	Outra origem. Qual?

**C66) Desde qual ano a casa dispõe de energia elétrica? |\_\_|\_\_|\_\_|\_\_| (ano)**

**###PARA TODOS###**

**C67) De onde vem a água utilizada no imóvel? (LEIA AS OPÇÕES – RM)**

01	Poço artesiano dentro do imóvel
02	Poço comum dentro do imóvel
03	Nascente ou mina dentro do imóvel
04	Cisterna
05	Rede de abastecimento municipal
06	Poço ou nascente fora do imóvel
07	Carro-pipa
08	Represa ou açude fora do terreno
09	Rio
10	Outra origem. Qual?

**C68) O(a) sr(a) faz algum dos seguintes tratamento com a água consumida em casa? (LEIA AS OPÇÕES – RM)**

1	Filtragem
2	Cloração
3	Fervura
4	Outro tratamento. Qual?
99	Não faz nenhum tratamento (Esp.)

**C69) Qual o destino da água utilizada e dejetos provenientes do banheiro/ do esgoto do seu domicílio? (LEIA AS OPÇÕES – RM)**

1	Rede coletora de esgoto do município
2	Fossa séptica
3	Fossa rudimentar
4	Fossa seca
5	Vala
6	Rio/ córrego
7	Outro destino. Qual?

**C70) Qual o destino do lixo do seu domicílio? (LEIA AS OPÇÕES – RM)**

1	Coletado por serviço ou empresa de limpeza (público ou privado)
2	Depositado em caçamba, tanque ou depósito que depois é recolhido por serviço ou empresa de limpeza
3	Queimado no terreno do domicílio
4	Enterrado no terreno do domicílio
5	Jogado em terreno baldio ou espaço público
6	Jogado no rio/ córrego





**C71)** O(a) sr(a) possui em seu domicílio: **(LEIA AS OPÇÕES – RM)**

1	Geladeira
2	Rádio/ aparelho de som
3	Televisão
4	Antena parabólica
5	Computador

**C72)** O(a) sr(a) possui telefone fixo em seu domicílio? **(RU)**

1	Sim
2	Não

**C73)** O(a) sr(a) ou algum membro da sua família possui telefone celular? **(RU)**

1	Sim
2	Não

**C74)** O(a) sr(a) ou algum membro da sua família costuma utilizar telefones públicos/ orelhões? **(RU)**

1	Sim
2	Não

**C75)** O(a) sr(a) ou algum membro da sua família acessa a Internet?

1	Sim	→CONTINUE
2	Não	→PULE PARA C77

**###SOMENTE PARA QUEM ACESSA A INTERNET###**

**C76)** De qual local o sr(a) ou os membros da sua família acessam a Internet? **(LEIA AS OPÇÕES – RM)**

1	De casa
2	Da escola
3	Do trabalho
4	De telecentros
5	De lanhouses
6	De casa de terceiros (vizinhos, parentes, etc.)

**###PARA TODOS###**

**C77)** Quais os meios de transporte que o(a) sr(a) e a sua família costuma utilizar para: **(LEIA AS OPÇÕES – RM POR ITEM)**

		Meio de transporte										Não se aplica
		A pé	Carro	Caminhão	Moto	Bicicleta	Transp. Público	Lotação	Barco	Balsa	Outro	
1	Ir ao trabalho	1	2	3	4	5	6	7	8	9	10	99
2	Ir à escola	1	2	3	4	5	6	7	8	9	10	99
3	Ir ao posto de saúde	1	2	3	4	5	6	7	8	9	10	99
4	Receber algum benefício do governo	1	2	3	4	5	6	7	8	9	10	99
5	Atividades de lazer	1	2	3	4	5	6	7	8	9	10	99
6	Visitar parentes	1	2	3	4	5	6	7	8	9	10	99
7	Ir à rua (cidade)	1	2	3	4	5	6	7	8	9	10	99

**C78) Onde o(a) sr(a) e a sua família costumam procurar assistência médica? (LEIAS AS OPÇÕES – RU POR ITEM)**

**###SE JÁ PROCUROU ASSISTÊNCIA MÉDICA###**

**C79) Aonde se localiza o(a) [ITEM CITADO NA C78] que o(a) sr(a) e a sua família costumam ir? (LEIA AS OPÇÕES – RU POR ITEM– ANOTE NA TABELA ABAIXO)**

		C78		C79. Localização
		Sim	Não	1. Na própria localidade 2. Outra localidade ribeirinha. Qual? 3. Na área urbana de Itaituba 4. Na área urbana de Trairão 5. Em outro município. Qual? (Anotar se for em outro estado)
01	Posto ou Centro de Saúde	1	2	
02	Posto de Pronto Atendimento	1	2	
03	Hospital público/ Santa Casa/ Pronto Socorro Público	1	2	
04	Farmácia	1	2	
05	Convênio Médico	1	2	
06	Médico Particular	1	2	
07	Hospital Particular/ Pronto Socorro Particular	1	2	
08	Outro local. Qual?	1	2	
09	Nunca procuraram um médico	99		

**###PARA TODOS###**

**C80) O(a) sr(a) ou algum membro da sua família teve algum desses problemas de saúde em 2011? (LEIA AS OPÇÕES – RM)**

1	Malária
2	Dengue
3	Febre amarela
4	Tuberculose
5	Hanseníase (Lepra)
6	Hepatite
7	Diarreia
8	Gripe
9	Perda de um bebê

**C81) O(a) sr(a) ou algum membro da sua família tem? (LEIA AS OPÇÕES – RM)**

1	Diabetes
2	Pressão alta
3	Problema no coração
4	Câncer
5	Problemas de pulmão
6	Outro. Qual?

**C82) Quando alguém do seu grupo doméstico falece, aonde se costuma sepultar o falecido? (LEIA AS OPÇÕES DE 1 A 4 – RM)**

1	No cemitério do próprio imóvel
2	No cemitério de Itaituba
3	No cemitério de Trairão

4	Em outros cemitérios. Onde?
5	Não se aplica (Esp.)

**C83)** Quando o(a) sr(a) ou a sua família precisam utilizar o serviço de correio, aonde costumam ir? **(LEIA AS OPÇÕES? – RM)**

1	Na área urbana de Itaituba
2	Na área urbana de Trairão
3	Em Pimental
4	Outro local. Qual?

**C84)** A família do(a) sr(a) participa de algum programa social do governo? Se sim, qual? **(ESPONTÂNEA – RM)**

01	Sim, bolsa família
02	Sim, PETI (Programa de Erradicação do Trabalho Infantil)
03	Sim, Agente Jovem
04	Sim, Benefício de Prestação Continuada
05	Sim, PROUNI
06	Sim, outros. Especifique:
07	Sim, outros. Especifique:
08	Sim, outros. Especifique:
09	Sim, outros. Especifique:
99	Não participa

**C85)** Quantas pessoas moram nesta casa? |\_\_|\_\_| **pessoas**

**C86)** O(a) sr(a) divide essa casa com mais outra família, ou seja, outro grupo de pessoas que dependem de um único orçamento?

1	Sim
2	Não

**ENTREVISTADOR: CASO OUTRAS PESSOAS TENHAM AJUDADO A DAR INFORMAÇÕES PARA O PREENCHIMENTO DO QUESTIONÁRIO, LISTE OS NOMES ABAIXO:**

**ATENÇÃO: NÃO ANOTAR NOVAMENTE O NOME DO RESPONDENTE QUE CONSTA NA FOLHA DE ROSTO**

01	
02	
03	
04	
05	
06	
07	
08	



**PROTOCOLO DE CADASTRAMENTO SOCIOECONOMICO**  
**1ª VIA (CADASTRADO)**

Eu, \_\_\_\_\_ declaro,  
sob as penas da lei (art. 299 do Código Penal), que as informações cadastradas correspondem à  
verdade.

Local: \_\_\_\_\_  
\_\_\_\_\_

Data: \_\_\_\_\_

\_\_\_\_\_  
**Assinatura do respondente**

**PROTOCOLO DE CADASTRAMENTO SOCIOECONOMICO**  
**2ª VIA (IBOPE)**

Eu, \_\_\_\_\_ declaro,  
sob as penas da lei (art. 299 do Código Penal), que as informações cadastradas correspondem à  
verdade.

Local: \_\_\_\_\_  
\_\_\_\_\_

Data: \_\_\_\_\_

\_\_\_\_\_  
**Assinatura do respondente**

<b>IBOPE</b> inteligência	ALAMEDA SANTOS, Nº 2.101 SÃO PAULO	CÓDIGO FORNECEDOR:	INÍCIO: ____:____	TÉRMINO: ____:____	NÚMERO DO QUESTIONÁRIO:
Nome: Nº de Inscrição no Cadastro Técnico Federal:			AHE São Luiz do Tapajós - PA Cadastro Socioeconômico		JOB Nº 12_0922 20   09   2012
NOME DO ENTREVISTADO:			FONE RES: (    )		
			FONE COM: (    )		
			CELULAR: (    )		
ENDEREÇO DE REALIZAÇÃO DA ENTREVISTA			BAIRRO/ VILA:		
			MUNICÍPIO:		
ENTREVISTADOR(A):	CÓDIGO  _ _ _ _ _ _	DATA: ___/___/12	CRÍTICO(A):	CÓDIGO  _ _ _ _ _ _	DATA: ___/___/12
DIGITADOR(A):	CÓDIGO  _ _ _ _ _ _	DATA: ___/___/12	REDIGITADOR(A):	CÓDIGO  _ _ _ _ _ _	DATA: ___/___/12
VERIFICADOR(A) IBOPE:	CÓDIGO  _ _ _ _ _ _		1 - Verificação in loco   acompanhamento 2 - Verificação posterior face a face 3 - Verificação posterior por telefone		DATA: ___/___/12
VERIFICADOR(A) FORNECEDOR:	CÓDIGO  _ _ _ _ _ _		1 - Verificação in loco   acompanhamento 2 - Verificação posterior face a face 3 - Verificação posterior por telefone		DATA: ___/___/12

<b>INTRODUÇÃO:</b> BOM DIA/ TARDE/ NOITE. EU SOU (DIGA SEU NOME), ENTREVISTADOR(A) DO IBOPE INTELIGÊNCIA. NÓS ESTAMOS REALIZANDO O CADASTRO SOCIOECONOMICO PARA O ESTUDO DE IMPACTO AMBIENTAL PARA A USINA HIDRELÉTICA DE SÃO LUIZ DO TAPAJÓS, CONTRATADO PELO CNEC WORLEY PARSONS,	CODIGO CODIFICADOR  _ _ _ _ _ _
---	---------------------------------------

**ENCAMINHAMENTO PARA O RESPONDENTE QUALIFICADO:** *Gostaria de falar com o responsável por essa escola*

### CARACTERIZAÇÃO ESCOLA

NOME DO PROPRIETÁRIO DO IMÓVEL (ANOTE O NOME QUE CONSTA NO MÓDULO A – CARACTERIZAÇÃO DO IMÓVEL)

\_\_\_\_\_

NÚMERO DO QUESTIONÁRIO PRESENTE NO MÓDULO A – CARACTERIZAÇÃO DO IMÓVEL: |\_|\_|\_|\_|\_|\_|

**P01) NOME DA ESCOLA**

---

**P02) Endereço da escola**

---

---

**P03) A qual município essa escola pertence? (LEIA AS OPÇÕES – RU)**

1	Itaituba
2	Trairão

**P04) Coordenadas gráficas da escola (GPS)**

|\_|\_|\_| E = |\_|\_|\_|\_|\_|\_|\_|\_| N = |\_|\_|\_|\_|\_|\_|\_|\_|

**CARACTERÍSTICAS FÍSICAS**

<b>P05) Área construída:</b>  _ _ _ _  m <sup>2</sup>	<b>P06) Tipo de edificação:</b> (01) Térrea (02) Sobrado (03) Sobreposta	
<b>P07) Principais materiais de que são feitas as paredes da escola:</b> (01) Alvenaria/ tijolo/ adobe (05) Bambu (09) Material aproveitado (02) Madeira/ tábuas (06) Talo de babaçu (10) Outros (03) Taipa/ barro (07) Fibrocimento (amianto?) (04) Palha (08) Plástico/ lona (99) Sem paredes		
<b>P08) Principais materiais que são feitas as coberturas da escola</b> (01) Telha de barro (04) Madeira (07) Outro (02) Telha de fibrocimento (05) Laje (03) Palha (06) Material aproveitado (99) Sem cobertura		
<b>P09) Principais materiais que são feitos os pisos da escola</b> (01) Cerâmica (04) Alvenaria/ tijolo (07) Outro (02) Madeira (05) Terra batida/ chão batido (03) Cimento/ concreto (06) Material aproveitado		
<b>P10) Esta escola possui refeitório ou cantina que oferece alimentação de graça para os alunos?</b> (01) Sim (02) Não	<b>P11) Esta escola possui refeitório ou cantina que oferece alimentação paga para os alunos?</b> (01) Sim (02) Não	<b>P12) Esta escola possui biblioteca?</b> (01) Sim (02) Não
<b>P13) Esta escola possui laboratório de informática?</b> (01) Sim (02) Não	<b>P14) Esta escola possui sala dos professores ou um espaço reservado para os professores?</b> (01) Sim (02) Não	<b>P15) Esta escola possui um espaço destinado à secretaria?</b> (01) Sim (02) Não
<b>P16) Quantos banheiros existem na escola? (incluindo banheiro dos funcionários)  _ _ _ _  <b>banheiros</b></b>		
<b>P17) Quantas salas de aula existem na escola?  _ _ _ _  <b>salas de aula</b></b>		
<b>P18) A escola dispõe de energia elétrica?</b> (01) Sim → <b>CONTINUE</b> (02) Não → <b>PULE PARA P21</b>		
<b>P19) Qual a origem da energia elétrica da escola?</b> (01) Rede pública (Celpa) (03) Gerador individual (05) Outro (02) Gerador coletivo (04) Placa solar		
<b>P20) Desde quando a escola dispõe de energia elétrica?  _ _ _ _ _ _ _ _  (ano)</b>		
<b>P21) De onde vem a água utilizada na escola?</b>		



(01) Poço artesiano dentro do terreno	(05) Rede de abastecimento do município	(09) Rio
(02) Poço comum dentro do terreno	(06) Poço ou nascente fora do terreno	(10) Outro
(03) Nascente/ mina dentro do terreno	(07) Carro-pipa	_____
(04) Cisterna	(08) Represa/ açude fora do terreno	

**P22) Em que dias da semana essa escola funciona? (LEIA AS OPÇÕES – RU)**

1	Apenas dias úteis
2	Apenas finais de semana
3	Todos os dias

**P23) Em quais períodos do dia esta escola funciona? (LEIA AS OPÇÕES – RM)**

1	Manhã
2	Tarde
3	Noite

<b>P24. Atualmente esta escola oferece os seguintes níveis de ensino? (LEIA AS OPÇÕES – RM)</b>		<b>P25. Quantas turmas de [NÍVEL CITADO NA P24] há na escola?</b>	<b>P26. No [NÍVEL DE ENSINO CITADO NA P24] há turmas multiseriadas?</b> 1. Sim 2. Não	<b>P27. Qual é o número total de alunos de [NÍVEL CITADO NA P24]?</b>
1	Educação Infantil (pré-primário ou pré-escola)			
2	Ensino Fundamental I (de 1ª série ou 1º ano até 4ª série/ 5º ano)			
3	Ensino Fundamental II (de 5ª série/6º ano até 8ª série/ 9º ano)			
4	Ensino Médio (de 1º ano do Ensino Médio até 3º ano do Ensino Médio)			
5	EJA (Educação para Jovens e Adultos)			
6	Educação indígena			

**P28) De onde vêm os alunos que estudam nessa escola? (LEIA AS OPÇÕES – RM)**

**###PARA CADA ITEM CITADO NA P28###**

**P29) Qual é, aproximadamente, o número de alunos que vêm de [ITEM CITADO NA P28]? (ANOTE NA TABELA ABAIXO)**

<b>P28</b>		<b>P29. Número de alunos</b>
01	Da própria localidade	
02	De localidade ribeirinha próxima pertencente à comunidade	
03	De localidade ribeirinha próxima pertencente à outra comunidade. Qual?	
04		
05		
06		
07		

08		
09	De localidade não ribeirinha. Qual?	
10		
11		
12		

**P30)** Quais são os principais meios de transporte que os alunos costumam utilizar para chegar até a escola? **(LEIA AS OPÇÕES - RU)**

01	A pé
02	Carro
03	Caminhão
04	Moto
05	Bicicleta
06	Transp. Público
07	Lotação
08	Barco
09	Balsa
10	Outro meio de transporte. Qual?
98	Não sabe (Esp.)

**P31)** Esta escola oferece educação indígena?

1	Sim	→CONTINUE
2	Não	→PULE PARA P30

**### APENAS PARA ESCOLAS QUE OFERECEM EDUCAÇÃO INDÍGENA (CÓD 1 NA P31 )###**

**P32)** Quantos alunos participam de turmas de educação indígena nesta escola? |\_\_\_|\_\_\_| **alunos**

**P33)** Quantos professores lecionam em turmas de educação indígena nesta escola? |\_\_\_|\_\_\_| **professores**

**###PARA TODOS###**

**P34).** No espaço desta escola são realizadas atividades ou eventos de **(LEIA AS OPÇÕES – RU POR LINHA)?**

		P34	
		Sim	Não
01	Associação ou grupo cultural	1	2
02	Grupo folclórico	1	2
03	Festa tradicional	1	2
04	Grupo musical	1	2
05	Grupo de esporte	1	2
06	Igreja	1	2
07	Associação, grupo ou cooperativa de trabalhadores	1	2
08	Grupo ecológico ou ambiental	1	2
09	Movimento social	1	2
10	Associação de moradores	1	2
11	Sociedade beneficente	1	2
12	Grupo de jovens	1	2
13	Grupo de pais e mestres	1	2
14	Atividades de outro grupo. Qual?	1	2

15	Atividades de outro grupo. Qual?	1	2
16	Atividades de outro grupo. Qual?	1	2

**P35)** Quantas pessoas trabalham nesta escola, ou seja, qual é o número total de funcionários desta escola?

|\_\_\_|\_\_\_| **funcionários**

IDENTIFICAÇÃO DO FUNCIONÁRIO		SEXO	IDADE	GRAU DE ESCOLARIDADE	FORMAÇÃO COMPLEMENTAR	LOCAL DE MORADIA	MEIO DE TRANSPORTE	CARGO
<p><b>P36.</b> Agora eu gostaria que o(a) sr(a) me listasse o nome de cada um dos funcionários que trabalham nesta escola</p>		<p><b>P37.</b>Sexo</p> <p>1. Masculino 2. Feminino</p>	<p><b>P38.</b>Idade</p> <p><b>(ANOS COMPLETOS)</b></p>	<p><b>P39.</b> Qual o grau de escolaridade do(a)? <b>(RU)</b></p> <p>1. Ensino Fundamental I (1ª a 4ª série) 2. Ensino Fundamental II (5ª a 8ª série) 3. Ensino Médio (Colegial) 4. Ensino Superior incompleto 5. Ensino Superior completo 6. Mestrado / doutorado / pós-graduação</p>	<p><b>P40.</b> O(a) realizou algum curso de: <b>(LEIA AS OPÇÕES – RM)</b></p> <p>1. Formação continuada 2. Especialização 3. Outros.</p>	<p><b>P41.</b> Qual é o local de moradia permanente do(a)? <b>(RU)</b></p> <p>1. Na própria localidade 2. Outra localidade ribeirinha. Qual? 3. Na sede do município 4. Em outro município</p>	<p><b>P42.</b> Qual o principal meio de transporte que o(a) costuma utilizar diariamente para chegar até esta escola? <b>(LEIA AS OPÇÕES - RU)</b></p> <p>01. A pé 02. Carro 03. Caminhão 04. Moto 05. Bicicleta 06. Transp. Público 07. Lotação 08. Barco 09. Balsa 10. Outro. Qual?</p>	<p><b>P43.</b> Qual é o cargo do(a)? <b>(LEIA AS OPÇÕES – RM)</b></p> <p>1. Diretor(a) 2. Vice-diretor(a) 3. Coordenador(a) pedagógico(a) 4. Professor(a) 5. Bedel/inspetor(a) de alunos 6. Cozinheiro(a) 7. Faxineiro(a) 8. Secretário(a) 9. Outro funcionário</p>
01								
02								
03								
04								
05								
06								
07								
08								
09								
10								
11								
12								
13								
14								
15								

IDENTIFICAÇÃO DO FUNCIONÁRIO		REGIME DE TRABALHO			REMUNERAÇÃO	
<b>P43. Nome</b>		<b>P44.</b> Há quanto tempo o(a) trabalha nessa escola? <b>(RU)</b>  1. Menos de 1 ano 2. Mais de 1 a 2 anos 3. Mais de 2 anos a 5 anos 4. Mais de 5 anos a 10 anos 5. Mais de 10 anos 6. Não sabe	<b>P45.</b> Em quais meses o(a) costuma vir trabalhar nessa escola? <b>(RM)</b> 01. Janeiro 02. Fevereiro 03. Março 04. Abril 05. Maio 06. Junho 07. Julho 08. Agosto 09. Setembro 10. Outubro 11. Novembro 12. Dezembro 13. Todos os meses	<b>P46.</b> Qual é a carga horária <u>semanal</u> dele(a) aqui nesta escola?  <b>(ANOTE EM HORAS)</b>	<b>P47.</b> Qual tipo de vínculo de trabalho o(a) tem com esta escola? <b>(LEIA AS OPÇÕES -RU)</b>  1. Contrato temporário/ eventual 2. Contrato CLT 3. Efetivo/ Concursado 4. Não sabe	<b>P48.</b> Em qual destas faixas está a remuneração que o(a) recebe por trabalhar nesta escola? <b>(RU)</b>  1. Até 1SM 2. De 1 até 2SM 3. De 2 até 3 SM 4. De 3 até 5 SM 5. De 5 até 10 SM 6. De 10 até 20 SM 7. De 20 até 30 SM 8. Mais de 30 SM 9. Recusa
01						
02						
03						
04						
05						
06						
07						
08						
09						
10						
11						
12						
13						
14						
15						

**ENTREVISTADOR: CASO OUTRAS PESSOAS TENHAM AJUDADO A DAR INFORMAÇÕES PARA O PREENCHIMENTO DO QUESTIONÁRIO, LISTE OS NOMES ABAIXO:**

**ATENÇÃO: NÃO ANOTAR NOVAMENTE O NOME DO RESPONDENTE QUE CONSTA NA FOLHA DE ROSTO**

01	
02	
03	
04	
05	
06	
07	
08	
09	
10	

**PROTOCOLO DE CADASTRAMENTO SOCIOECONOMICO**  
**1ª VIA (CADASTRADO)**

Eu, \_\_\_\_\_ declaro,  
sob as penas da lei (art. 299 do Código Penal), que as informações cadastradas correspondem à  
verdade.

Local: \_\_\_\_\_  
\_\_\_\_\_

Data: \_\_\_\_\_

\_\_\_\_\_  
Assinatura do respondente

**PROTOCOLO DE CADASTRAMENTO SOCIOECONOMICO**  
**2ª VIA (IBOPE)**

Eu, \_\_\_\_\_ declaro,  
sob as penas da lei (art. 299 do Código Penal), que as informações cadastradas correspondem à  
verdade.

Local: \_\_\_\_\_  
\_\_\_\_\_

Data: \_\_\_\_\_

\_\_\_\_\_  
**Assinatura do respondente**



<b>IBOPE</b> inteligência	ALAMEDA SANTOS, Nº 2.101 SÃO PAULO	CÓDIGO FORNECEDOR:	INÍCIO: ____:____	TÉRMINO: ____:____	NÚMERO DO QUESTIONÁRIO:
Nome: Nº de Inscrição no Cadastro Técnico Federal:			AHE São Luiz do Tapajós - PA Cadastro Socioeconômico		JOB Nº 12_0922 20   09   2012
NOME DO ENTREVISTADO:			FONE RES: (    )		
			FONE COM: (    )		
			CELULAR: (    )		
ENDEREÇO DE REALIZAÇÃO DA ENTREVISTA			BAIRRO/ VILA:		
			MUNICÍPIO:		
ENTREVISTADOR(A):	CÓDIGO  _ _ _ _ _ _ _	DATA: ___/___/12	CRÍTICO(A):	CÓDIGO  _ _ _ _ _ _ _	DATA: ___/___/12
DIGITADOR(A):	CÓDIGO  _ _ _ _ _ _ _	DATA: ___/___/12	REDIGITADOR(A):	CÓDIGO  _ _ _ _ _ _ _	DATA: ___/___/12
VERIFICADOR(A) IBOPE:		CÓDIGO  _ _ _ _ _ _ _	1 - Verificação in loco   acompanhamento 2 - Verificação posterior face a face 3 - Verificação posterior por telefone		DATA: ___/___/12
VERIFICADOR(A) FORNECEDOR:		CÓDIGO  _ _ _ _ _ _ _	1 - Verificação in loco   acompanhamento 2 - Verificação posterior face a face 3 - Verificação posterior por telefone		DATA: ___/___/12
<b>INTRODUÇÃO:</b> BOM DIA/ TARDE/ NOITE. EU SOU (DIGA SEU NOME), ENTREVISTADOR(A) DO IBOPE INTELIGÊNCIA. NÓS ESTAMOS REALIZANDO O CADASTRO SOCIOECONOMICO PARA O ESTUDO DE IMPACTO AMBIENTAL PARA A USINA HIDRELÉTICA DE SÃO LUIZ DO TAPAJÓS, CONTRATADO PELO CNEC WORLEY PARSONS,					CODIGO CODIFICADOR  _ _ _ _ _ _ _
ENCAMINHAMENTO PARA O RESPONDENTE QUALIFICADO: <i>Gostaria de falar com o responsável por essa igreja</i>					

### CARACTERIZAÇÃO IGREJA

NOME DO PROPRIETÁRIO DO IMÓVEL (ANOTE O NOME QUE CONSTA NO MÓDULO A – CARACTERIZAÇÃO DO IMÓVEL)

NÚMERO DO QUESTIONÁRIO PRESENTE NO MÓDULO A – CARACTERIZAÇÃO DO IMÓVEL: |\_|\_|\_|\_|\_|\_|\_|\_|

**P01) NOME DA IGREJA**

---

**P02) Endereço da igreja**

---

---

**P03) Coordenadas gráficas da igreja (GPS)**

### **CARACTERÍSTICAS FÍSICAS**

**P04) Área construída:** |\_|\_|\_|\_|\_| m<sup>2</sup>

**P05) Tipo de edificação:** (01) Térrea (02) Sobrado (03) Sobreposta

**P06) Principais materiais de que são feitas as paredes da igreja:**

|\_|\_|\_|\_| E = |\_|\_|\_|\_|\_|\_|\_|\_|\_|\_| N = |\_|\_|\_|\_|\_|\_|\_|\_|\_|\_|

(01) Alvenaria/ tijolo/ adobe (02) Madeira/ tábuas (03) Taipa/ barro (04) Palha	(05) Bambu (06) Talo de babaçu (07) Fibrocimento (amianto?) (08) Plástico/ lona	(09) Material aproveitado (10) Outros _____ (99) Sem paredes
<b>P07) Principais materiais que são feitas as coberturas da igreja</b>		
(01) Telha de barro (02) Telha de fibrocimento (03) Palha	(04) Madeira (05) Laje (06) Material aproveitado	(07) Outro _____ (99) Sem cobertura
<b>P08) Principais materiais que são feitos os pisos da igreja</b>		
(01) Cerâmica (02) Madeira (03) Cimento/ concreto	(04) Alvenaria/ tijolo (05) Terra batida/ chão batido (06) Material aproveitado	(07) Outro _____
<b>P09) Quantos banheiros existem na igreja? (incluindo banheiro dos funcionários)  ___ ___  <b>banheiros</b></b>		
<b>P10) Quantos cômodos existem na igreja?  ___ ___  <b>cômodos</b></b>		
<b>P11) A igreja dispõe de energia elétrica? (01) Sim →CONTINUE (02) Não → PULE PARA P14</b>		
<b>P12) Qual a origem da energia elétrica da igreja?</b>		
(01) Rede pública (Celpa) (02) Gerador coletivo	(03) Gerador individual (04) Placa solar	(05) Outro _____
<b>P13) Desde quando a igreja dispõe de energia elétrica?  ___ ___ ___ ___  <b>(ano)</b></b>		
<b>P14) De onde vem a água utilizada na igreja?</b>		
(01) Poço artesiano dentro do terreno (02) Poço comum dentro do terreno (03) Nascente/ mina dentro do terreno (04) Cisterna	(05) Rede de abastecimento do município (06) Poço ou nascente fora do terreno (07) Carro-pipa (08) Represa/ açude fora do terreno	(09) Rio (10) Outro _____

**P15) Esta igreja é católica , evangélica ou de outra religião? (LEIA AS OPÇÕES - RU)**

1	Católica
2	Evangélica
3	Outra. Qual?

**P16)** Em que dias da semana essa igreja funciona? **(LEIA AS OPÇÕES – RU)**

1	Apenas dias úteis
2	Apenas finais de semana
3	Todos os dias

**P17)** Em quais períodos do dia esta igreja funciona? **(LEIA AS OPÇÕES – RM)**

1	Manhã
2	Tarde
3	Noite

**P18).** No espaço desta igreja são realizadas atividades ou eventos de **(LEIA AS OPÇÕES – RU POR LINHA)?**

		P18	
		Sim	Não
01	Associação ou grupo cultural	1	2
02	Grupo folclórico	1	2
03	Festa tradicional	1	2
04	Grupo musical	1	2
05	Grupo de esporte	1	2
06	Igreja	1	2
07	Associação, grupo ou cooperativa de trabalhadores	1	2
08	Grupo ecológico ou ambiental	1	2
09	Movimento social	1	2
10	Associação de moradores	1	2
11	Sociedade beneficente	1	2
12	Grupo de jovens	1	2
13	Grupo de pais e mestres	1	2
14	Atividades de outro grupo. Qual?	1	2
15	Atividades de outro grupo. Qual?	1	2
16	Atividades de outro grupo. Qual?	1	2

**P19)** De qual(is) local(is) costumam vir os fieis e voluntários que frequentam esta igreja? **(LEIA AS OPÇÕES - RM)**

01	Da própria localidade
02	De localidade ribeirinha próxima pertencente à comunidade
03	De localidade ribeirinha próxima pertencente à outra comunidade. Qual?
04	
05	
06	
07	
08	
09	De localidade não ribeirinha. Qual?
10	De Itaituba
11	Trairão
12	Altamira
13	Aveiro
14	Novo Progresso
15	Jacareacanga
16	Santarém
17	Rurópolis
18	Outra cidade. Qual? <b>(Anotar se for em outro estado)</b>

98	Não sabe (Esp.)
----	-----------------

**P20)** Quais são os principais meios de transporte que os fiéis e voluntários costumam utilizar para chegar até a igreja? **(LEIA AS OPÇÕES - RU)**

01	A pé
02	Carro
03	Caminhão
04	Moto
05	Bicicleta
06	Transp. Público
07	Lotação
08	Barco
09	Balsa
10	Outro meio de transporte. Qual?
98	Não sabe (Esp.)

**P21)** Quantos padres/pastores há nesta igreja?

|\_\_\_|\_\_\_| **padres ou pastores**

IDENTIFICAÇÃO DO PADRE/ PASTOR		SEXO	IDADE	ESCOLARIDADE	RESIDENTES DA IGREJA	LOCAL DE MORADIA	MEIO DE TRANSPORTE
<b>P22.</b> Agora eu gostaria que o(a) sr(a) me listasse o nome de cada um padres ou pastores que trabalham nesta igreja		<b>P23.</b> Sexo (RU) 1. Masculino 2. Feminino	<b>P24.</b> Idade (anos completos)	<b>P25.</b> Qual o grau de escolaridade do(a)? (RU) 1. Ensino Fundamental I (1ª a 4ª série) 2. Ensino Fundamental II (5ª a 8ª série) 3. Ensino Médio (Colegial) 4. Ensino Superior incompleto 5. Ensino Superior completo	<b>P26.</b> O(a) mora nesta igreja? 1. Sim (PULE PARA P28) 2. Não (CONTINUE)	<b>P27.</b> Qual é o local de moradia permanente do(a)? (RU) 1. Na própria localidade 2. Outra localidade ribeirinha. Qual? 3. Na sede do município 4. Em outro município	<b>P28.</b> Qual o principal meio de transporte que o(a) costuma utilizar para chegar até a igreja? (LEIA AS OPÇÕES - RU) 01. A pé 02. Carro 03. Caminhão 04. Moto 05. Bicicleta 06. Transp. Público 07. Lotação 08. Barco 09. Balsa 10. Outro. Qual?
01							
02							
03							
04							
05							
06							
07							
08							
09							
10							

IDENTIFICAÇÃO DO PADRE/ PASTOR		REGIME DE TRABALHO			
P22. Nome		<b>P29.</b> Há quanto tempo o(a) é padre/pastor nessa igreja? <b>(RU)</b>  1. Menos de 1 ano 2. Mais de 1 a 2 anos 3. Mais de 2 anos a 5 anos 4. Mais de 5 anos a 10 anos 5. Mais de 10 anos 6. Não sabe	<b>P30.</b> Em quais meses o(a) costuma vir trabalhar nessa igreja? <b>(RM)</b> 01. Janeiro 02. Fevereiro 03. Março 04. Abril 05. Maio 06. Junho 07. Julho 08. Agosto 09. Setembro 10. Outubro 11. Novembro 12. Dezembro 13. Todos os meses	<b>P31.</b> Nos meses em que o(a) vem para a igreja, <u>em média</u> com que frequência ele(a) costuma vir? <b>(LEIA AS OPÇÕES - RU)</b>  1. Todos os dias 2. 4 vezes por semana 3. 3 vezes por semana 4. 2 vezes por semana 5. 1 vez por semana 6. 1 vez a cada duas semanas 7. 1 vez por mês 8. Menos de 1 vez por mês 9. 1 vez por ano	<b>P32.</b> Em média, quantas horas por semana ele(a) participa de atividades nesta igreja?  <b>(ANOTE EM HORAS)</b>
02					
03					
04					
05					
06					
07					
08					
09					
10					

**ENTREVISTADOR: CASO OUTRAS PESSOAS TENHAM AJUDADO A DAR INFORMAÇÕES PARA O PREENCHIMENTO DO QUESTIONÁRIO, LISTE OS NOMES ABAIXO:**

**ATENÇÃO: NÃO ANOTAR NOVAMENTE O NOME DO RESPONDENTE QUE CONSTA NA FOLHA DE ROSTO**

<b>01</b>	
<b>02</b>	
<b>03</b>	
<b>04</b>	
<b>05</b>	
<b>06</b>	
<b>07</b>	
<b>08</b>	
<b>09</b>	
<b>10</b>	



**PROTOCOLO DE CADASTRAMENTO SOCIOECONOMICO**  
**1ª VIA (CADASTRADO)**

Eu, \_\_\_\_\_  
declaro, sob as penas da lei (art. 299 do Código Penal), que as informações cadastradas  
correspondem à verdade.

Local: \_\_\_\_\_  
\_\_\_\_\_

Data: \_\_\_\_\_

\_\_\_\_\_  
**Assinatura do respondente**

**PROTOCOLO DE CADASTRAMENTO SOCIOECONOMICO**  
**2ª VIA (IBOPE)**

Eu, \_\_\_\_\_  
declaro, sob as penas da lei (art. 299 do Código Penal), que as informações cadastradas  
correspondem à verdade.

Local: \_\_\_\_\_  
\_\_\_\_\_

**Data:** \_\_\_\_\_

\_\_\_\_\_  
**Assinatura do respondente**

<b>IBOPE</b> inteligência	ALAMEDA SANTOS, Nº 2.101 SÃO PAULO	CÓDIGO FORNECEDOR:	INÍCIO: ____:____	TÉRMINO: ____:____	NÚMERO DO QUESTIONÁRIO:
Nome: Nº de Inscrição no Cadastro Técnico Federal:			AHE São Luiz do Tapajós - PA Cadastro Socioeconômico		JOB Nº 12_0922 20   09   2012
NOME DO ENTREVISTADO:			FONE RES: (    )		
			FONE COM: (    )		
			CELULAR: (    )		
ENDEREÇO DE REALIZAÇÃO DA ENTREVISTA			BAIRRO/ VILA:		
			MUNICÍPIO:		
ENTREVISTADOR(A):	CÓDIGO  _ _ _ _ _ _ _	DATA: ____/____/12	CRÍTICO(A):	CÓDIGO  _ _ _ _ _ _ _	DATA: ____/____/12
DIGITADOR(A):	CÓDIGO  _ _ _ _ _ _ _	DATA: ____/____/12	REDIGITADOR(A):	CÓDIGO  _ _ _ _ _ _ _	DATA: ____/____/12
VERIFICADOR(A) IBOPE:		CÓDIGO  _ _ _ _ _ _ _	1 - Verificação in loco   acompanhamento 2 - Verificação posterior face a face 3 - Verificação posterior por telefone		DATA: ____/____/12
VERIFICADOR(A) FORNECEDOR:		CÓDIGO  _ _ _ _ _ _ _	1 - Verificação in loco   acompanhamento 2 - Verificação posterior face a face 3 - Verificação posterior por telefone		DATA: ____/____/12

**INTRODUÇÃO:** BOM DIA/ TARDE/ NOITE. EU SOU (DIGA SEU NOME), ENTREVISTADOR(A) DO IBOPE INTELIGÊNCIA. NÓS ESTAMOS REALIZANDO O CADASTRO SOCIOECONÔMICO PARA O ESTUDO DE IMPACTO AMBIENTAL PARA A USINA HIDRELÉTICA DE SÃO LUIZ DO TAPAJÓS, CONTRATADO PELO CNEC WORLEY PARSONS,

CODIGO  
CODIFICADOR  
|\_|\_|\_|\_|\_|\_|\_|

ENCAMINHAMENTO PARA O RESPONDENTE QUALIFICADO: *Gostaria de falar com o responsável por esse posto de saúde*

### CARACTERIZAÇÃO POSTO DE SAÚDE

NOME DO PROPRIETÁRIO DO IMÓVEL (ANOTE O NOME QUE CONSTA NO MÓDULO A –  
CARACTERIZAÇÃO DO IMÓVEL)

\_\_\_\_\_

NÚMERO DO QUESTIONÁRIO PRESENTE NO MÓDULO A – CARACTERIZAÇÃO DO IMÓVEL: |\_|\_|\_|\_|\_|\_|\_|\_|

**P01) NOME DO POSTO DE SAÚDE****P02) Endereço do posto de saúde****P03) A qual município pertence esse posto de saúde? (LEIA AS OPÇÕES – RU)**

1	Itaituba
2	Trairão

**P04) Coordenadas gráficas do Posto de Saúde (GPS)**

|\_|\_|\_|\_| E = |\_|\_|\_|\_|\_|\_|\_|\_|\_|\_| N = |\_|\_|\_|\_|\_|\_|\_|\_|\_|\_|

**CARACTERÍSTICAS FÍSICAS**

<b>P05) Área construída:</b>  _ _ _ _ _  m <sup>2</sup>	<b>P06) Tipo de edificação:</b> (01) Térrea (02) Sobrado (03) Sobreposta	
<b>P07) Principais materiais de que são feitas as paredes deste posto de saúde:</b>		
(01) Alvenaria/ tijolo/ adobe (02) Madeira/ tábuas (03) Taipa/ barro (04) Palha	(05) Bambu (06) Talo de babaçu (07) Fibrocimento (amianto?) (08) Plástico/ lona	(09) Material aproveitado (10) Outros _____ (99) Sem paredes
<b>P08) Principais materiais que são feitas as coberturas deste posto de saúde</b>		
(01) Telha de barro (02) Telha de fibrocimento (03) Palha	(04) Madeira (05) Laje (06) Material aproveitado	(07) Outro _____ (99) Sem cobertura
<b>P09) Principais materiais que são feitos os pisos deste posto de saúde</b>		
(01) Cerâmica (02) Madeira (03) Cimento/ concreto	(04) Alvenaria/ tijolo (05) Terra batida/ chão batido (06) Material aproveitado	(07) Outro _____
<b>P10) Quantos banheiros existem neste posto de saúde? (incluindo banheiro dos funcionários)  _ _ _ _ _  <b>banheiros</b></b>		
<b>P11) Quantos leitos existem neste posto de saúde?  _ _ _ _ _  <b>leitos</b></b>		
<b>P12) O posto de saúde dispõe de energia elétrica? (01) Sim →CONTINUE (02) Não → PULE PARA P15</b>		
<b>P13) Qual a origem da energia elétrica do posto de saúde?</b>		
(01) Rede pública (Celpa) (02) Gerador coletivo	(03) Gerador individual (04) Placa solar	(05) Outro _____
<b>P14) Desde quando o posto de saúde dispõe de energia elétrica?  _ _ _ _ _  (ano)</b>		
<b>P15) De onde vem a água utilizada neste posto de saúde?</b>		
(01) Poço artesiano dentro do terreno (02) Poço comum dentro do terreno (03) Nascente/ mina dentro do terreno (04) Cisterna	(05) Rede de abastecimento do município (06) Poço ou nascente fora do terreno (07) Carro-pipa (08) Represa/ açude fora do terreno	(09) Rio (10) Outro _____

**P16)** Em que dias da semana esse posto de saúde funciona? **(LEIA AS OPÇÕES – RU)**

1	Apenas dias úteis
2	Apenas finais de semana
3	Todos os dias

**P17)** Em quais períodos do dia o posto de saúde funciona? **(LEIA AS OPÇÕES – RM)**

1	Manhã
2	Tarde
3	Noite

**P18)** Quais os atendimentos que este posto de saúde oferece? **(LEIA AS OPÇÕES – RM)**

1	Atendimento emergencial
2	Consulta médica pré-agendada de médicos desta unidade
3	Consulta médica pré-agendada de médicos de outras unidades
4	Exames médicos
5	Cirurgias
6	Retirada de medicamentos

**P19)** Quais das áreas de atendimento que este posto de saúde oferece? **(LEIA AS OPÇÕES - RM)**

01	Atendimento integral à mulher
02	Atendimento integral à criança
03	Saúde escolar
04	Saúde mental
05	Saúde oral
06	Saúde ocupacional
07	Prevenção das doenças evitáveis
08	Promoção de hábitos e estilos de vida saudáveis
09	Oftalmologia não especializada
10	Otorrinolaringologia
11	Reabilitação
12	Assistência social
13	Fonoaudiologia
14	Fisioterapia
15	Nutrição

**P20)** De qual(is) local(is) costumam vir os pacientes que frequentam este posto de saúde? **(LEIA AS OPÇÕES - RM)**

01	Da própria localidade
02	De localidade ribeirinha próxima pertencente à comunidade
03	De localidade ribeirinha próxima pertencente à outra comunidade. Qual?
04	
05	
06	
07	
08	
09	De localidade não ribeirinha. Qual?
10	De Itaituba
11	Trairão
12	Altamira
13	Aveiro
14	Novo Progresso
15	Jacareacanga
16	Santarém
17	Rurópolis
18	Outra cidade. Qual? <b>(Anotar se for em outro estado)</b>

98	Não sabe (Esp.)
----	-----------------

**P21)** Quais são os principais meios de transporte que os pacientes costumam utilizar para chegar até ao posto de saúde? **(LEIA AS OPÇÕES - RU)**

01	A pé
02	Carro
03	Caminhão
04	Moto
05	Bicicleta
06	Transp. Público
07	Lotação
08	Barco
09	Balsa
10	Outro meio de transporte. Qual?
98	Não sabe (Esp.)

**P22)** Quantas pessoas trabalham neste posto de saúde, ou seja, qual é o número total de funcionários deste posto de saúde, incluindo todas as funções? **(ANOTE A QUANTIDADE NO ESPAÇO ABAIXO)**

|\_\_|\_\_| **Funcionários**

IDENTIFICAÇÃO DO FUNCIONÁRIO		SEXO	IDADE	GRAU DE ESCOLARIDADE	FORMAÇÃO COMPLEMENTAR	LOCAL DE MORADIA	MEIO DE TRANSPORTE
<p><b>P23.</b> Agora eu gostaria que o(a) sr(a) me listasse o nome de cada um dos funcionários que trabalham neste posto de saúde.</p>		<p><b>P24.</b> Sexo</p> <p>1. Masculino 2. Feminino</p>	<p><b>P25.</b> Idade</p> <p><b>(ANOS COMPLETOS)</b></p>	<p><b>P26.</b> Qual o grau de escolaridade do(a)? <b>(RU)</b></p> <p>1. Ensino Fundamental I (1ª a 4ª série) 2. Ensino Fundamental II (5ª a 8ª série) 3. Ensino Médio (Colegial) 4. Ensino Superior incompleto 5. Ensino Superior completo</p>	<p><b>P27.</b> O(a) realizou algum curso de: <b>(LEIA AS OPÇÕES – RM)</b></p> <p>1. Formação continuada 2. Especialização 3. Outros.</p>	<p><b>P28.</b> Qual é o local de moradia permanente do(a)? <b>(RU)</b></p> <p>1. Na própria localidade ribeirinha. Qual? 3. Na sede do município 4. Em outro município</p>	<p><b>P29.</b> Qual o principal meio de transporte que o(a) costuma utilizar para chegar até este posto de saúde? <b>(LEIA AS OPÇÕES - RU)</b></p> <p>1. A pé 2. Carro 3. Caminhão 4. Moto 5. Bicicleta 6. Transp. Público 7. Lotação 8. Barco 9. Balsa 10. Outro. Qual?</p>
01							
02							
03							
04							
05							
06							
07							
08							
09							
10							
11							
12							
13							
14							
15							

IDENTIFICAÇÃO DO FUNCIONÁRIO		ÁREA DE ATENDIMENTO	APENAS PARA MÉDICOS	TIPO DE CONTRATO			REMUNERAÇÃO	
<b>P23. Nome</b>		<b>P30.</b> Qual é a ocupação do(a)? <b>(LEIA AS OPÇÕES - RM)</b> 1. Atendimento 2. Administração em geral 3. Limpeza 4. Fisioterapia 5. Fonoaudiologia 6. Nutrição 7. Assistência Social 8. Enfermaria 9. Médicos <b>(APLICAR P08)</b> 10. Técnicos	<b>P31.</b> Qual a especialidade dele(a)? <b>(RU)</b> 01. Cardiologista 02. Clínico Geral 03. Gastroenterologista 04. Ginecologista/Obstetra 05. Oftalmologista 06. Otorrino 07. Ortopedista 08. Pediatra 09. Pneumologista 10. Exames/ análise de material/ Coleta de material/ Radiografias 11. Outro <b>(ANOTAR)</b>	<b>P32.</b> Qual tipo de vínculo de trabalho ele(a) tem com este posto de saúde? <b>(LEIA AS OPÇÕES - RU)</b>  1. Contrato temporário/ eventual 2. Contrato CLT 3. Efetivo/ Concursado 4. Não sabe	<b>P33.</b> Há quanto tempo ele(a) trabalha neste posto de saúde? <b>(RU)</b>  1. Menos de 1 ano 2. Mais de 1 a 2 anos 3. Mais de 2 anos a 5 anos 4. Mais de 5 anos a 10 anos 5. Mais de 10 anos	<b>P34.</b> Qual é a carga horária <u>semanal</u> dele(a) aqui neste posto de saúde?  <b>(ANOTE EM HORAS)</b>	<b>P35.</b> Em qual destas faixas está a remuneração deste funcionário? <b>(LEIA AS OPÇÕES -RU)</b>  1. Até 1SM 2. De 1 até 2SM 3. De 2 até 3 SM 4. De 3 até 5 SM 5. De 5 até 10 SM 6. De 10 até 20 SM 7. De 20 até 30 SM 8. Mais de 30 SM 9. Recusa	
		01						
		02						
		03						
		04						
		05						
		06						
		07						
		08						
		09						
		10						
		11						
		12						
		13						
		14						
		15						



**ENTREVISTADOR: CASO OUTRAS PESSOAS TENHAM AJUDADO A DAR INFORMAÇÕES PARA O PREENCHIMENTO DO QUESTIONÁRIO, LISTE OS NOMES ABAIXO:**

**ATENÇÃO: NÃO ANOTAR NOVAMENTE O NOME DO RESPONDENTE QUE CONSTA NA FOLHA DE ROSTO**

01	
02	
03	
04	
05	
06	
07	
08	
09	
10	

**PROTOCOLO DE CADASTRAMENTO SOCIOECONOMICO**  
**1ª VIA (CADASTRADO)**

Eu, \_\_\_\_\_ declaro,  
sob as penas da lei (art. 299 do Código Penal), que as informações cadastradas correspondem à  
verdade.

Local: \_\_\_\_\_  
\_\_\_\_\_

Data: \_\_\_\_\_

\_\_\_\_\_  
**Assinatura do respondente**

**PROTOCOLO DE CADASTRAMENTO SOCIOECONOMICO**  
**2ª VIA (IBOPE)**

Eu, \_\_\_\_\_ declaro,  
sob as penas da lei (art. 299 do Código Penal), que as informações cadastradas correspondem à  
verdade.

Local: \_\_\_\_\_  
\_\_\_\_\_

Data: \_\_\_\_\_

\_\_\_\_\_  
**Assinatura do respondente**

---

**Anexo III: QUESTIONÁRIOS A SEREM APLICADOS ÀS POPULAÇÕES NÃO  
RESIDENTES QUE DESENVOLVEM ATIVIDADES PRODUTIVAS NA  
ADA**

---

<b>IBOPE</b> inteligência	ALAMEDA SANTOS, Nº 2.101 SÃO PAULO	CÓDIGO FORNECEDOR:	INÍCIO: ____:____	TÉRMINO: ____:____	NÚMERO DO QUESTIONÁRIO:
Nome: Nº de Inscrição no Cadastro Técnico Federal:			AHE São Luiz do Tapajós - PA		JOB Nº 12_0922
			Cadastro Socioeconômico		20   09   2012
NOME DO ENTREVISTADO:				FONE RES: (    )	
				FONE COM: (    )	
				CELULAR: (    )	
CPF DO ENTREVISTADO:  __ _ _ _ _ .  __ _ _ _ _ .  __ _ _ _ _ -  __ _ _ _ _					
ENDEREÇO DE REALIZAÇÃO DA ENTREVISTA				BAIRRO/ VILA:	
				MUNICÍPIO:	
ENTREVISTADOR(A):	CÓDIGO  _ _ _ _ _	DATA: ___/___/12	CRÍTICO(A):	CÓDIGO  _ _ _ _ _	DATA: ___/___/12
DIGITADOR(A):	CÓDIGO  _ _ _ _ _	DATA: ___/___/12	REDIGITADOR(A):	CÓDIGO  _ _ _ _ _	DATA: ___/___/12
VERIFICADOR(A) IBOPE:		CÓDIGO  _ _ _ _ _	1 - Verificação in loco   acompanhamento 2 - Verificação posterior face a face 3 - Verificação posterior por telefone	DATA: ___/___/12	
VERIFICADOR(A) FORNECEDOR:		CÓDIGO  _ _ _ _ _	1 - Verificação in loco   acompanhamento 2 - Verificação posterior face a face 3 - Verificação posterior por telefone	DATA: ___/___/12	
<b>INTRODUÇÃO:</b> BOM DIA/ TARDE/ NOITE. EU SOU (DIGA SEU NOME), ENTREVISTADOR(A) DO IBOPE INTELIGÊNCIA. NÓS ESTAMOS REALIZANDO O CADASTRO SOCIOECONOMICO PARA O ESTUDO DE IMPACTO AMBIENTAL PARA A USINA HIDRELÉTRICA DE SÃO LUIZ DO TAPAJÓS, CONTRATADO PELO CNEC WORLEY PARSONS,					CODIGO CODIFICADOR  _ _ _ _ _

## CARACTERIZAÇÃO DA ATIVIDADE PESQUEIRA

**P01)** Em qual(is) trecho(s) o(a) sr(a) costuma pescar? **(LEIA AS OPÇÕES – RM)**

1	A montante do rio Ratão*
2	Entre o rio Ratão e o igarapé do Montanha
3	Entre o igarapé do Montanha e o rio Jamanxim
4	No Jamanxim, a jusante da cachoeira do Cai
5	No Jamanxim, a montante da cachoeira do Cai*
6	Entre o Jamanxim e a cachoeira de São Luiz
7	A jusante da cachoeira de São Luiz*

**P02)** E qual a finalidade desta pesca que o(a) sr(a) desenvolve? **(LEIA AS OPÇÕES - RM)**

1	Venda de peixes para alimentação
2	Venda de peixes ornamentais
3	Alimentação familiar
4	Lazer

**P03)** Quantas vezes o(a) sr(a) sai para pescar durante a semana? |\_\_|\_|\_|\_| vezes por semana

**P04)** A embarcação que o(a) sr(a) utiliza é: **(LEIA AS OPÇÕES – RU)**

1	De sua propriedade
2	Alugada
3	Emprestada

**P05)** Qual é o tipo de embarcação que o(a) sr(a) utiliza? **(LEIA AS OPÇÕES - RM)**

1	Canoa a remo ou vela (bajara)
2	Canoa motorizada (rebeca)
3	Barco

**P06)** De qual material é feita a embarcação que o(a) sr(a) utiliza? **(LEIA AS OPÇÕES – RU)**

1	Madeira
2	Alumínio

**P07)** A embarcação que o(a) sr(a) utiliza possui quantos metros de comprimento, aproximadamente?

|\_\_|\_\_| metros

**###SOMENTE PARA QUEM UTILIZA CANOA MOTORIZADA OU BARCO (COD. 2 E 3 NA P05)###**

**P08)** Quantos HPS de potência possui o motor da embarcação que o(a) sr(a) utiliza? |\_\_|\_\_|\_\_| HPS

**###SOMENTE PARA QUEM UTILIZA BARCO (COD. 3 NA P05)###**

**P09)** Qual é a capacidade de carga do barco que o(a) sr(a) utiliza?

|\_\_|\_\_|\_\_| **P10)** Unidade de capacidade de carga \_\_\_\_\_

###PARA TODOS###

	P11. Qual tipo de pescado que o(a) sr(a) pesca? Por favor, não considere peixes ornamentais.	P12. Onde o(a) sr(a) pesca o [PEIXE CITADO NA P11]? (LEIA AS OPÇÕES – RU)  1. A montante do rio Ratão 2. Entre o rio Ratão e o igarapé do Montanha 3. Entre o igarapé do Montanha e o rio Jamanxim 4. No Jamanxim, a jusante da cachoeira do Cai 5. No Jamanxim, a montante da cachoeira do Cai 6. Entre o Jamanxim e a cachoeira de São Luiz 7. A jusante da cachoeira de São Luiz	P13. Com quais ferramentas o(a) sr(a) pesca o [PEIXE CITADO NA P11]?  1. Rede 2. Arpão, flecha ou zagaia 3. Malhadeira 4. Matapi 5. Espinhel 6. Caniço 7. Outro. Qual?	QUANTIDADE PRODUZIDA		P16. Em quais meses do ano o(a) sr(a) pesca o [PEIXE CITADO NA P11]?  01. Janeiro 02. Fevereiro 03. Março 04. Abril 05. Maio 06. Junho 07. Julho 08. Agosto 09. Setembro 10. Outubro 11. Novembro 12. Dezembro 13. Todos os meses do ano	P17. O(a) sr(a) costuma trocar o [PEIXE CITADO NA P11] por outros produtos?  1. Sim 2. Não	P18. O(a) sr(a) vende ao menos uma parte do(a) [ITEM CITADO NA P11] que pesca?  1. Sim 2. Não
				P14. Qual é a quantidade média de [PEIXE CITADO NA P11] que o(a) sr(a) pesca por pescaria?  (ANOTAR APENAS NÚMEROS)	P15. Unidade de quantidade  01. Toneladas 02. Kg 03. Saco de 60Kg 04. Saco de 30Kg 05. Caixa de 16 Kg 06. Balaio 07. Unidade 08. Outros			
01	Pacu							
02	Jaraqui							
03	Mapará							
04	Surubim							
05	Tambaqui							
06	Tucunaré							
07	Dourada							
08	Acaru							
09	Filhote							
10	Curimatã							
11	Pirarucu							
12	Acari							
13	Bagre							
14	Pargo							
15	Piramutaba							
16	Camarão							
17	Outro. Qual?							
18								
98	Só pesca peixe ornamental (PULE PARA P24)							

PESCA ATERSANAL		SOMENTE PARA PESCA COMERCIAL PARA ALIMENTAÇÃO (COD.1 NA P18).				
		QUANTIDADE VENDIDA				
P11. Qual tipo de pescado que o(a) sr(a) pesca? Por favor, não considere peixes ornamentais.		P19. Qual a média de [PEIXE CITADO NA P11] o(a) sr(a) vende por mês?  (ANOTAR APENAS NÚMEROS)	P20. Unidade de quantidade  01. Toneladas 02. Kg 03. Saco de 60Kg 04. Saco de 30Kg 05. Caixa de 16 Kg 06. Balaio 07. Unidade 08. Outros	P21. Em quais localidades é vendido o [PEIXE CITADO NA P11]? (LEIA AS OPÇÕES – RM)  1. Na própria localidade 2. Outra localidade ribeirinha. Qual? 3. Na área urbana de Itaituba 4. Na área urbana de Trairão 5. Em outro município. Qual? (Anotar se for em outro estado)	P22. Em quais locais o [PEIXE CITADO NA P11] são vendidos? (LEIA AS OPÇÕES – RM)  01. Cooperativa 02. Comerciante local 03. Mercado municipal 04. Feira livre 05. Geleira 06. Indústria 07. Peixaria 08. Colônia de pescadores 09. Frigorífero 10. Na propriedade 11. Em vizinhos 12. De porta em porta 13. Outros comércios 98. Não sabe	P23. Em média, por quanto o(a) sr(a) vende o(a) [UNIDADE DE QUANTIDADE] de [PEIXE CITADO NA P11]?  Valor bruto em reais
01	Pacu					
02	Jaraqui					
03	Mapará					
04	Surubim					
05	Tambaqui					
06	Tucunaré					
07	Dourada					
08	Acaru					
09	Filhote					
10	Curimatã					
11	Pirarucu					
12	Acarí					
13	Bagre					
14	Pargo					
15	Piramutaba					
16	Camarão					
17	Outro. Qual?					
18						
98	Só pesca peixe ornamental (PULE PARA BXX)					



**PESCA ORNAMENTAL**

P24. O(a) sr(a) pesca peixes ORNAMENTAIS? Se sim, qual		P25. Onde o(a) sr(a) pesca o [PEIXE CITADO NA P24]? (LEIA AS OPÇÕES – RU)	P26. Como o sr(a) pesca o [PEIXE CITADO NA P24]?	P27. O(a) sr(a) utiliza equipamentos de mergulho (máscara e compressor) para a pesca do [PEIXE CITADO NA P24]? Se sim, este equipamento é: (LEIA AS OPÇÕES – RU)	P28. Qual é a quantidade média de [PEIXE CITADO NA P24] que o(a) sr(a) pesca por pescaria?	P29. Em quais meses do ano o(a) sr(a) pesca o [PEIXE CITADO NA P24]?	P30. Qual a média de [PEIXE CITADO NA P24] o(a) sr(a) vende por mês? (ANOTAR APENAS NÚMEROS)	P31. Em quais localidades é vendido o peixe? (LEIA AS OPÇÕES – RM)	P32. Em quais locais os peixes são vendidos? (LEIA AS OPÇÕES – RM)	P33. Em média, por quanto o(a) sr(a) vende a unidade do [PEIXE CITADO NA P24]?  Valor bruto em reais
01	Acari tigre bola									
02	Acari aba branca									
03	Acari cara chata									
04	Acari onça									
05	Acari arábia									
06	Acari Titanic									
07	Acará disco									
08	Apistograma									
09	Dicrossus									
10	Arraia anã									
11	Acari bodó									
12	Outro. Qual?									
13										
14										
98	Não pesca peixe ornamental →PULE PARA P34									

**###PARA TODOS###**

**P34)** O(a) sr(a) faz parte de alguma colônia ou associação de pescadores **(LEIA AS OPÇÕES – RM)**

1	Colônia de pescadores de Itaituba
2	Colônia de pescadores de Trairão
3	Colônia de pescadores de Jacareacanga
4	Outra colônia de pescadores. Qual?
5	Associação de pescadores. Qual?

**P35)** O(a) sr(a) possui registro de pescador?

1	Sim	→CONTINUE
2	Não	→PULE PARA P39

**###PARA QUEM RESPONDEU QUE POSSUI REGISTRO DE PESCADOR (COD.1) NA P35 – APLICAR A SEQUÊNCIA P36 A P38 ###**

<b>P36. Que tipo de registro o(a) sr(a) possui? (LEIA AS OPÇÕES – RM)</b>		<b>P37. Em qual município o(a) sr(a) fez o registro? (LEIA AS OPÇÕES – RU POR LINHA)</b>	<b>P38. Em qual instituição o(a) sr(a) fez o registro? (LEIA AS OPÇÕES – RU POR LINHA)</b>
		1. Itaituba 2. Trairão 3. Altamira 4. Aveiro 5. Novo Progresso 6. Jacareacanga 7. Santarém 8. Rurópolis 9. Belém 10. Manaus 11. Outra cidade. Qual? (Anotar se for em outro estado)	1. Seap - Secretaria Especial de Aquicultura e Pesca da Presidência da República 2. SUDEPE - Superintendência do Desenvolvimento da Pesca – (extinta) 3. Capitania dos Portos do Ministério da Marinha 4. IBAMA- Instituto Brasileiro do Meio Ambiente e dos Recursos Naturais Renováveis - 6. Colônia de Pescadores de Itaituba 7. Colônia de Pescadores de Trairão 8. Colônia de Pescadores de Jacareacanga 8. Outra colônia de Pescadores. Qual?
01	Registro Geral da Pesca - RGP		
02	Carteira de Pescador Profissional na Pesca Artesanal		
03	Registro em Colônia de Pescadores		
04	Registro em Sindicato de Pescadores		
05	Licença para pesca amadora		
06	Outro:_____		

**P39)** O(a) sr(a) conta com a assistência técnica de algum órgão do governo para a realização da sua atividade pesqueira? Se sim, de qual órgão? **(ESPONTÂNEO – RM)**

01	Sim, EMATER
02	Sim, Banco do Brasil
03	Sim, Prefeitura de Itaituba
04	Sim, Prefeitura de Trairão
05	Sim, Ministério da Pesca e Aquicultura
06	Sim, Ministério do Meio Ambiente
07	Sim, outro órgão. Qual?
99	Não conta com assistência técnica (Esp.)

**P40)** O(a) sr(a) recebe seguro defeso?

1	Sim
2	Não

**P41)** O(a) sr(a) utiliza algum tipo de crédito para a realização da sua atividade pesqueira? Se sim, de qual órgão? **(ESPONTÂNEO – RM)**

01	Sim, EMATER
02	Sim, PRONAF
03	Sim, Banco do Brasil
04	Sim, Banco da Amazônia
05	Sim, Prefeitura de Itaituba
06	Sim, Prefeitura de Trairão
07	Sim, Ministério da Pesca e Aquicultura
08	Sim, Ministério do Meio Ambiente
09	Sim, de cooperativa
10	Sim, outro órgão. Qual?
99	Não utiliza nenhum crédito (Esp.)

**###PARA QUEM UTILIZA CRÉDITO (COD. DIFERENTE DE 99 NA P41)###**

**P42)** E para qual das atividade que eu vou ler o(a) sr(a) costuma utilizar este crédito? **(LER AS OPÇÕES– RM)**

1	Compra de embarcação
2	Compra de equipamentos para beneficiamento do pescado
3	Compra de equipamentos para pesca
4	Compra de equipamentos para armazenamento do pescado
5	Outra atividade. Qual?

**P43)** Das opções que eu vou ler, qual é a principal dificuldade que o sr(a) enfrenta para o desenvolvimento de suas atividades de pesca? **(LEIA AS OPÇÕES)**. E em segundo lugar? E em terceiro lugar? **(ATÉ TRÊS OPÇÕES – CASO DEIXE DE CITAR ALGUMA OPÇÃO, MARQUE COD. 99)**

**1º LUGAR** |\_\_|\_\_| **2º LUGAR** |\_\_|\_\_| **3º LUGAR** |\_\_|\_\_|

01	Falta de assistência técnica
02	Falta de financiamento para compra de equipamentos
03	Dificuldade de vender os produtos
04	Falta de mão-de-obra
05	Falta ou dificuldades de armazenamento dos produtos
06	Baixo preço dos produtos no mercado
07	Elevado preço dos insumos
08	Sazonalidade da produção
09	Dificuldade de transporte da mercadoria para ser vendida
10	Diminuição da quantidade de peixes
11	Concorrência com os pescadores turísticos
12	Rebaixamento do preço pelos comerciantes que fazem adiantamento
13	Baixo preço pago pelas casas comerciais que exportam os peixes ornamentais

**ENTREVISTADOR: CASO OUTRAS PESSOAS TENHAM AJUDADO A DAR INFORMAÇÕES PARA O PREENCHIMENTO DO QUESTIONÁRIO, LISTE OS NOMES ABAIXO:**

**ATENÇÃO: NÃO ANOTAR NOVAMENTE O NOME DO RESPONDENTE QUE CONSTA NA FOLHA DE ROSTO**

01	
02	
03	
04	
05	
06	
07	
08	
09	
10	

**ENCAMINHAMENTO:**

**PROTOCOLO DE CADASTRAMENTO SOCIOECONOMICO**  
**1ª VIA (CADASTRADO)**

Eu, \_\_\_\_\_ declaro,  
sob as penas da lei (art. 299 do Código Penal), que as informações cadastradas correspondem à  
verdade.

Local: \_\_\_\_\_  
\_\_\_\_\_

Data: \_\_\_\_\_

\_\_\_\_\_  
Assinatura do respondente



**PROTOCOLO DE CADASTRAMENTO SOCIOECONOMICO**  
**2ª VIA (IBOPE)**

Eu, \_\_\_\_\_ declaro,  
sob as penas da lei (art. 299 do Código Penal), que as informações cadastradas correspondem à  
verdade.

Local: \_\_\_\_\_  
\_\_\_\_\_

Data: \_\_\_\_\_

\_\_\_\_\_  
**Assinatura do respondente**

<b>IBOPE</b> inteligência	ALAMEDA SANTOS, Nº 2.101 SÃO PAULO	CÓDIGO FORNECEDOR:	INÍCIO: _____ : _____	TÉRMINO: _____ : _____	NÚMERO DO QUESTIONÁRIO:
Nome: Nº de Inscrição no Cadastro Técnico Federal:			AHE São Luiz do Tapajós - PA		JOB Nº 12_0922
			Cadastro Socioeconômico		20   09   2012
NOME DO ENTREVISTADO:			FONE RES: (    )		
			FONE COM: (    )		
			CELULAR: (    )		
ENDEREÇO DE REALIZAÇÃO DA ENTREVISTA			BAIRRO/ VILA:		
			MUNICÍPIO:		
ENTREVISTADOR(A):	CÓDIGO  _ _ _ _ _ _ _	DATA: ___/___/12	CRÍTICO(A):	CÓDIGO  _ _ _ _ _ _ _	DATA: ___/___/12
DIGITADOR(A):	CÓDIGO  _ _ _ _ _ _ _	DATA: ___/___/12	REDIGITADOR(A):	CÓDIGO  _ _ _ _ _ _ _	DATA: ___/___/12
VERIFICADOR(A) IBOPE:		CÓDIGO  _ _ _ _ _ _ _	1 - Verificação in loco   acompanhamento 2 - Verificação posterior face a face 3 - Verificação posterior por telefone		DATA: ___/___/12
VERIFICADOR(A) FORNECEDOR:		CÓDIGO  _ _ _ _ _ _ _	1 - Verificação in loco   acompanhamento 2 - Verificação posterior face a face 3 - Verificação posterior por telefone		DATA: ___/___/12
<b>INTRODUÇÃO:</b> BOM DIA/ TARDE/ NOITE. EU SOU (DIGA SEU NOME), ENTREVISTADOR(A) DO IBOPE INTELIGÊNCIA. NÓS ESTAMOS REALIZANDO O CADASTRO SOCIOECONOMICO PARA O ESTUDO DE IMPACTO AMBIENTAL PARA A USINA HIDRELÉTICA DE SÃO LUIZ DO TAPAJÓS, CONTRATADO PELO CNEC WORLEY PARSONS,					CODIGO CODIFICADOR  _ _ _ _ _ _ _

**ENCAMINHAMENTO PARA O RESPONDENTE QUALIFICADO:** *Gostaria de falar com o responsável por esse garimpo/ draga/ balsa*

### CARACTERIZAÇÃO DO EXTRATIVISMO MINERAL – GARIMPO, Balsa E DRAGA

**P01)** Qual o nome do PROPRIETÁRIO deste garimpo/ balsa/ draga?

\_\_\_\_\_

**P02)** O(a) sr(a) saberia me informar o CPF do proprietário deste garimpo/ balsa/ draga?

|\_|\_|\_|\_|. |\_|\_|\_|\_|. |\_|\_|\_|\_|. - |\_|\_|\_|\_|

98. Não sabe

99. Não respondeu

**P03)** Qual é o endereço do proprietário?

\_\_\_\_\_

\_\_\_\_\_



**P04)** Município em que mora o proprietário:

1	Itaituba
2	Trairão
3	Outro município. Qual? (Anotar se for de outro estado)

**P05)** Qual é o telefone de contato do proprietário? (\_\_\_\_) \_\_\_\_\_-\_\_\_\_

**P06)** O(a) sr(a) desenvolve que tipo de atividade de extrativismo mineral? **(LEIA AS OPÇÕES – RM)**

1	Garimpo manual
2	Garimpo mecanizado
3	Balsas para lavra do ouro ou diamante
4	Dragas para lavra do ouro ou diamante

**P07)** Onde o(a) sr(a) extrai o minério? **(LEIA AS OPÇÕES – RM)**

1	No veio
2	No baixão (colúvio)
3	Na margem ou área lindeira do rio
4	No rio
5	Outro local. Qual?

**P08)** Coordenadas geográficas do local onde é realizado o extrativismo mineral (GPS)

\_\_\_\_ E = \_\_\_\_\_ N = \_\_\_\_\_

**P09).** O(a) sr(a) possui alguma autorização para realizar a atividade de extrativismo mineral? Se sim, qual é o número?

1	Sim. Nº	→CONTINUE
2	Sim, não sabe o nº	
3	Não	→PULE PARA P11

**###SOMENTE PARA QUEM TEM AUTORIZAÇÃO###**

**P10)** Qual é o órgão responsável por essa autorização? **(LEIA AS OPÇÕES – RM)**

1	IBAMA
2	Instituto Chico Mendes de Conservação da Biodiversidade (ICMBio)
3	Departamento Nacional de Produção Mineral
4	Secretaria Estadual de Meio Ambiente do Pará
5	Secretaria Municipal de Meio Ambiente de Itaituba
6	Secretaria Municipal de Meio Ambiente de Trairão
7	Outro. Qual?

**###PARA TODOS###**

**P11)** A atividade de extrativismo mineral que o(a) sr(a) exerce é para fins **(LEIA AS OPÇÕES - RM)**

1	Comerciais
2	Consumo ou uso próprio

			<b>SOMENTE PARA QUEM EXPLORA EM GRUPO OU EMPRESA</b>					
<b>P12.</b> Quais são os produtos explorados? (ESPONTÂNEA – RM. SE O PRODUTOR NÃO CONSTAR NA LISTA, ANOTE)		<b>P13.</b> O(a) sr(a) faz parte de alguma cooperativa ou associação de produtores de [ITEM CITADO NA P12]?  1. Sim 2. Não	<b>P14.</b> A exploração do(a) [ITEM CITADO NA P12] é feita:  1. Individualmente/ com a família (PULE PARA P16) 2. Em grupo/ por empresa (APLIQUE P15)	<b>P15.</b> Qual é a sua posição nesse grupo/ empresa? (LEIA AS OPÇÕES – RU)  1. Proprietário/ dono 2. Gerente 3. Empregado 4. Associado 5. Outra. Qual?	<b>P16.</b> Qual é a área explorada de [ITEM CITADO NA P12]?  998. Não sabe	<b>P17.</b> Unidade de área	<b>P18.</b> Em que época do ano é feita a exploração do(a) [ITEM CITADO NA P12]? (LEIA AS OPÇÕES – RU)  1. Nas cheias/ inverno 2. Na estiagem/ verão 3. O ano todo 4. Outra. Qual?	<b>P19.</b> Por quantos meses é feita a exploração do(a) [ITEM CITADO NA P12]?
1	Ouro							
2	Prata							
3	Pirita							
4	Diamante							
5	Hematita							
6	Turmalina							
7	Outras pedras preciosas							

					<b>SOMENTE PARA QUEM UTILIZA ESCAVADEIRA</b>	<b>SOMENTE PARA QUEM UTILIZA PÁ CARREGADEIRA</b>
<b>P12.</b> Quais são os produtos explorados? <b>(RM)</b>	<b>P20.</b> Quanto de <b>[ITEM CITADO NA 12]</b> é produzido, em média, durante esses meses?  998. Não sabe	<b>P21.</b> Unidade da quantidade  1. Quilos 2. Gramas 3. Quilates 4. Milheiro 5. Outra:	<b>P22.</b> Onde é feita a extração do(a) <b>[ITEM CITADO NA P12]</b> ? <b>1.</b> 1. No próprio imóvel 2. Em outro imóvel 3. Em área de floresta No rio, a montante do rio Ratão 2. No rio, entre o rio Ratão e o igarapé do Montanha 3. No rio, entre o igarapé do Montanha e o rio Jamanxim 4. No rio Jamanxim, a jusante da cachoeira do Cai 5. No rio Jamanxim, a montante da cachoeira do Cai 6. No rio, entre o Jamanxim e a cachoeira de São Luiz 7. No rio, a jusante da cachoeira de São Luiz	<b>P23.</b> Como é feita a extração do(a) <b>[ITEM CITADO NA P12]</b> ? <b>(RU)</b>  1. Coleta manual 2. Com pá 3. Com draga 4. Com balsa 5. Escavadeira 6. Pá carregadeira 7. Explosivos 8. Motobomba (jatod'água) 9. Outra. Qual?	<b>P24.</b> Qual o número de escavadeiras utilizadas?	<b>P25.</b> Qual o número de pás carregadeiras utilizadas?

01	Ouro						
02	Prata						
03	Pirita						
04	Diamante		<b>SOMENTE PARA QUEM UTILIZA CHUPADEIRA</b>		<b>SOMENTE PARA QUEM VENDE (COD. 1 NA P28)</b>		
05	Hematita						
06	Turmalina						
07	Outras pedras preciosas						

P12. Quais são os produtos explorados? (RM)		P26. Qual o número de motobombas utilizadas?	P27. Qual é a potência das motobombas utilizadas?  (em cavalos ou hps)	P28. O(a) sr(a) vende o(a) [ITEM CITADO NA P12] extraído(a)?  1. Sim 2. Não	P29. Qual é a média de [ITEM CITADO NA P12] o(a) sr(a) vende por mês?	P30. Unidade da quantidade  1. Quilos 2. Gramas 3. Quilates 4. Milheiro 5. Outra:	P31. Em quais locais o(a) [ITEM CITADO NA P12] é vendido? (LEIA AS OPÇÕES – RM)  01. Cooperativa 02. Comerciante local 03. Mercado municipal 04. Feira livre 05. Indústria 06. Ourives 08. Na propriedade 09. Em vizinhos 10. De porta em porta 11. Outros comércios 98. Não sabe	P32. Em quais localidades é vendido o [ITEM CITADO NA P12]? (LEIA AS OPÇÕES – RM)  1. Na própria localidade 2. Outra localidade ribeirinha. Qual? 3. Na área urbana de Itaituba 4. Na área urbana de Trairão 5. Em outro município. Qual? (Anotar se for em outro estado)	P33. Em média, por quanto o(a) sr(a) vende o(a) [UNIDADE DE QUANTIDADE] de [ITEM CITADO NA P12]?  Valor bruto em reais  998. Não sabe
01	Ouro								
02	Prata								
03	Pirita								
04	Diamante								
05	Hematita								
06	Turmalina								
07	Outras pedras preciosas								

**###PARA TODOS###**

**P34)** Atualmente, qual é a profundidade em que é feita a extração do material? |\_\_|\_\_|\_\_| **metros**

**P35)** Até que profundidade os equipamentos que o(a) sr(a) usa conseguem realizar a extração do material?

|\_\_|\_\_|\_\_| **metros**

**###SOMENTE PARA QUEM EXPLORA OURO (COD. 01 NA P12)###**

**P36)** Como o(a) sr(a) recupera o ouro? **(ESPONTÂNEA – RM)**

1	Queima da amalgama com maçarico
2	Queima da amalgama em forno fechado
3	Queima da amalgama em forno fechado, com recuperação do mercúrio
4	Manualmente

**###PARA TODOS###**

**P37)** O(a) sr(a) conta com a assistência técnica de algum órgão do governo para a realização da sua atividade de extrativismo mineral? Se sim, de qual órgão? **(ESPONTÂNEO – RM)**

1	Sim, EMATER
2	Sim, Banco do Brasil
3	Sim, Prefeitura de Itaituba
4	Sim, Prefeitura de Trairão
5	Sim, Departamento Nacional de Produção Mineral
6	Sim, Ministério do Meio Ambiente
7	Sim, outro. Qual?
8	Não

**P38)** O(a) sr(a) utiliza algum tipo de crédito para a realização da sua atividade de extrativismo mineral? Se sim, de qual órgão? **(ESPONTÂNEO – RM)**

1	Sim, EMATER
2	Sim, Banco do Brasil
3	Sim, Prefeitura de Itaituba
4	Sim, Prefeitura de Trairão
5	Sim, Departamento Nacional de Produção Mineral
6	Sim, Ministério do Meio Ambiente
7	Sim, de cooperativa
8	Sim, outro. Qual?
9	Não

**P39)** Qual o principal dificuldade que o sr(a) enfrenta para o desenvolvimento de suas atividades de extrativismo mineral? E em segundo lugar? E em terceiro lugar? **(ATÉ TRÊS OPÇÕES – CASO DEIXE DE CITAR ALGUMA OPÇÃO, MARQUE COD. 99)**

**1º LUGAR** |\_\_|\_\_|    **2º LUGAR** |\_\_|\_\_|    **3º LUGAR** |\_\_|\_\_|

1	Falta de assistência técnica
2	Falta de financiamento para compra de equipamentos e máquinas
3	Dificuldade de vender os produtos
4	Dificuldade de encontrar o produto
5	Falta de mão-de-obra
6	Falta ou dificuldades de armazenamento dos produtos
7	Baixo preço dos produtos no mercado
8	Sazonalidade da produção
9	Alto custo dos insumos

**MÃO DE OBRA OCUPADA NO ESTABELECIMENTO**

**P40)** O(a) sr(a) tem empregados e/ou membros da família que trabalham nesse garimpo/ draga/ balsa?

1	Sim	→PREENCHA O QUADRO ABAIXO
2	Não	→ENCERRE

<b>P41</b> Por favor, me liste o nome de todas as pessoas que trabalham com o(a) sr(a) nesse garimpo/ draga/ balsa	<b>P42.</b> Idade	<b>P43.</b> Qual é a ocupação do(a)? <b>(LEIA AS OPÇÕES- RM)</b>  1. Dono 2. Gerente 3. Cantineiro 4. Tropeiro 5. Mecânico 6. Carpinteiro 7. Cozinheira 8. Garimpeiro ou peão 9. Outro. Qual?	<b>P44.</b> O(a) é remunerado?  1. Sim 2. Não 8. Não sabe	<b>P45.</b> O(a) possui carteira assinada?  1. Sim 2. Não 8. Não sabe 9. Não se aplica	<b>P46.</b> Qual é o tipo de contrato do(a)? 1. Permanente 2. Temporário 3. Diarista 8. Não sabe 9. Não se aplica	<b>P47.</b> Qual é o período de contratação do(a)? 1. Anual 2. Semestral 3. Quadrimestral 4. Trimestral 5. Bimestral 6. Mensal 7. Semanal 8. Diária 98. Não sabe 99. Não se aplica	
1.							
2.							
3.							
4.							
5.							
6.							
7.							
8.							
9.							
10.							



**ENTREVISTADOR: CASO OUTRAS PESSOAS TENHAM AJUDADO A DAR INFORMAÇÕES PARA O PREENCHIMENTO DO QUESTIONÁRIO, LISTE OS NOMES ABAIXO:**

**ATENÇÃO: NÃO ANOTAR NOVAMENTE O NOME DO RESPONDENTE QUE CONSTA NA FOLHA DE ROSTO**

01	
02	
03	
04	
05	
06	
07	
08	
09	
10	

**PROTOCOLO DE CADASTRAMENTO SOCIOECONOMICO**  
**1ª VIA (CADASTRADO)**

Eu, \_\_\_\_\_ declaro,  
sob as penas da lei (art. 299 do Código Penal), que as informações cadastradas correspondem à  
verdade.

Local: \_\_\_\_\_  
\_\_\_\_\_

Data: \_\_\_\_\_

\_\_\_\_\_  
**Assinatura do respondente**

**PROTOCOLO DE CADASTRAMENTO SOCIOECONOMICO**  
**2ª VIA (IBOPE)**

Eu, \_\_\_\_\_ declaro,  
sob as penas da lei (art. 299 do Código Penal), que as informações cadastradas correspondem à  
verdade.

Local: \_\_\_\_\_  
\_\_\_\_\_

Data: \_\_\_\_\_

\_\_\_\_\_  
**Assinatura do respondente**



---

**Anexo IV: “Cartão Postal”**

---

# APROVEITAMENTO HIDRELÉTRICO AHE SÃO LUIZ DO TAPAJÓS



100

95

75

25

5

0



APROVEITAMENTO  
HIDRELÉTRICO **AHE**  
**SÃO LUIZ DO**  
**TAPAJÓS**

Os Estudos de Viabilidade da Hidrelétrica  
São Luiz do Tapajós estão em andamento.

Para saber mais, entre em contato  
com **GIL RODRIGUES**  
no telefone (93) 9145-1157  
ou pelo email [contato@dialogotapajos.com.br](mailto:contato@dialogotapajos.com.br)

**diálogo**  
Tapajós  
comunicação e informação

100

95

75

25

5

0

**ANEXO GERAL 7.4.3.2.1.1/02**  
Treinamento de GPS



## Botões

1 - Zoom

2 - Back

3 - Cursor / Selecciona / Marca Pontos

4 - Menu

5 - Liga / Desliga & Iluminação

## *Satélites -> Aquisição automática de sinal*

Para verificar a qualidade do sinal recebido entrar no “Menu”  
e selecionar a página **SATÉLITE**

Configurações :      Distância e Velocidade = Métrico

Formato da posição = Hddd° mm' ss.ss”

Projeção      WGS 84

Esferóide      WGS 84





- Marcar Pontos  
- Ver Localização

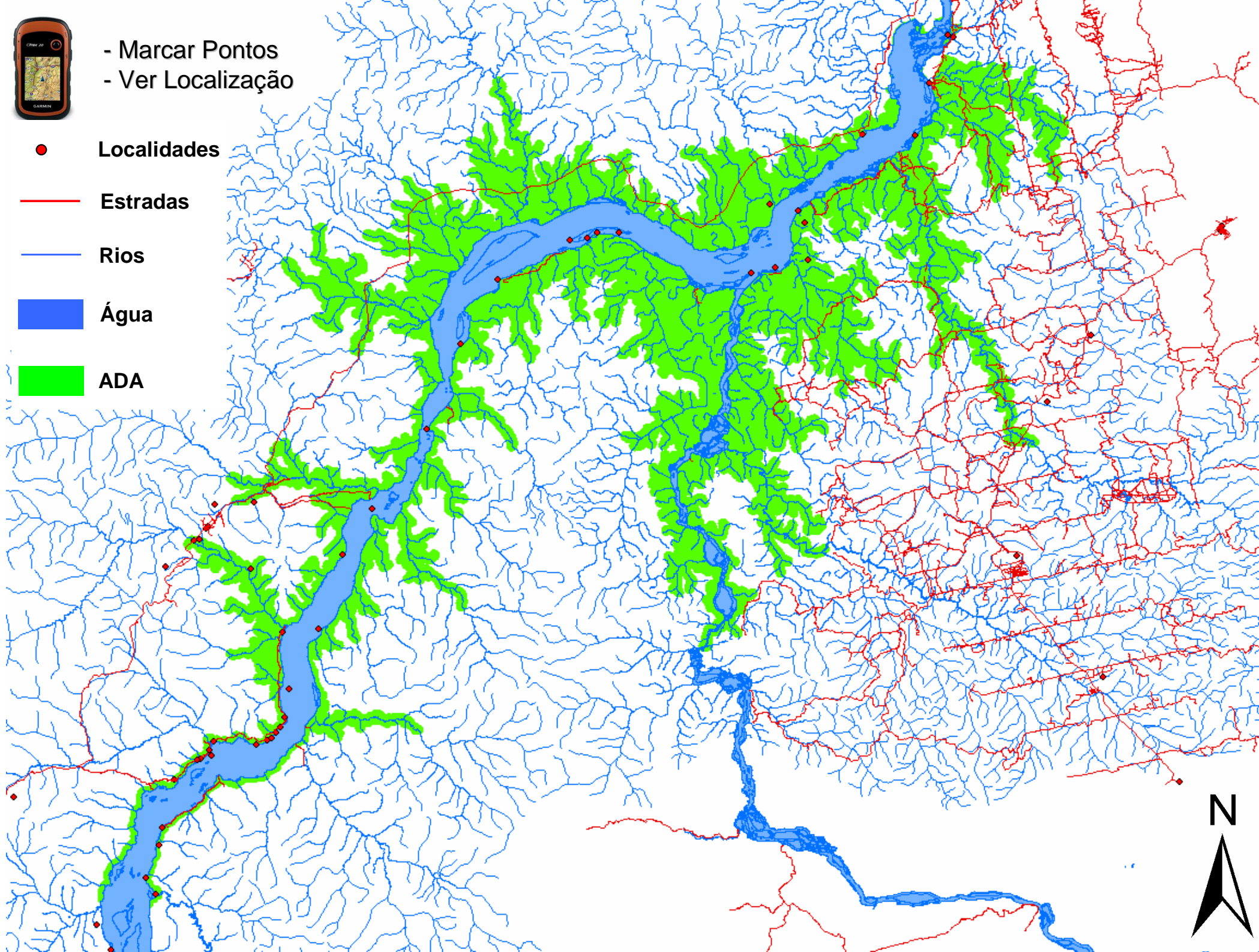
● Localidades

— Estradas

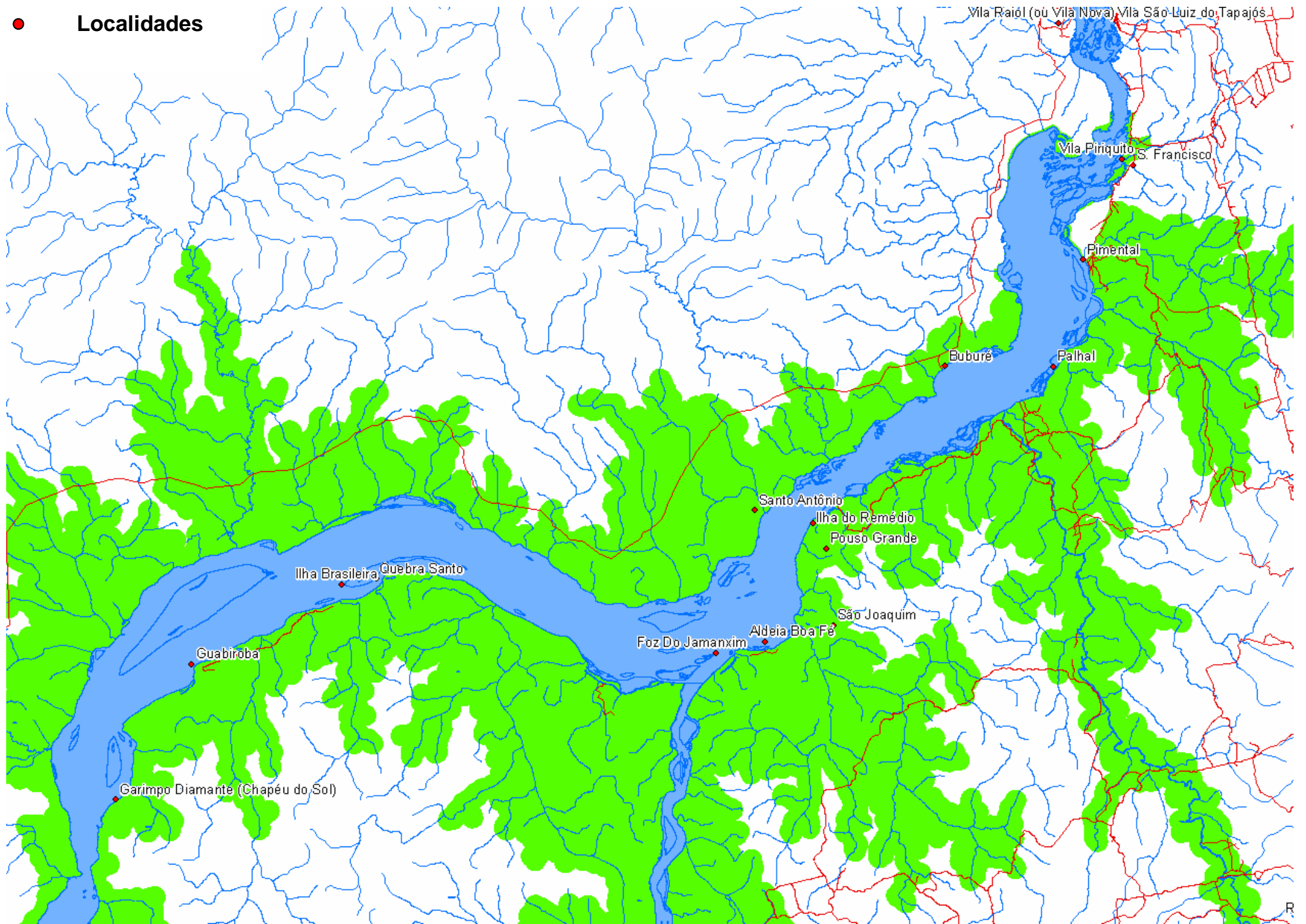
— Rios

— Água

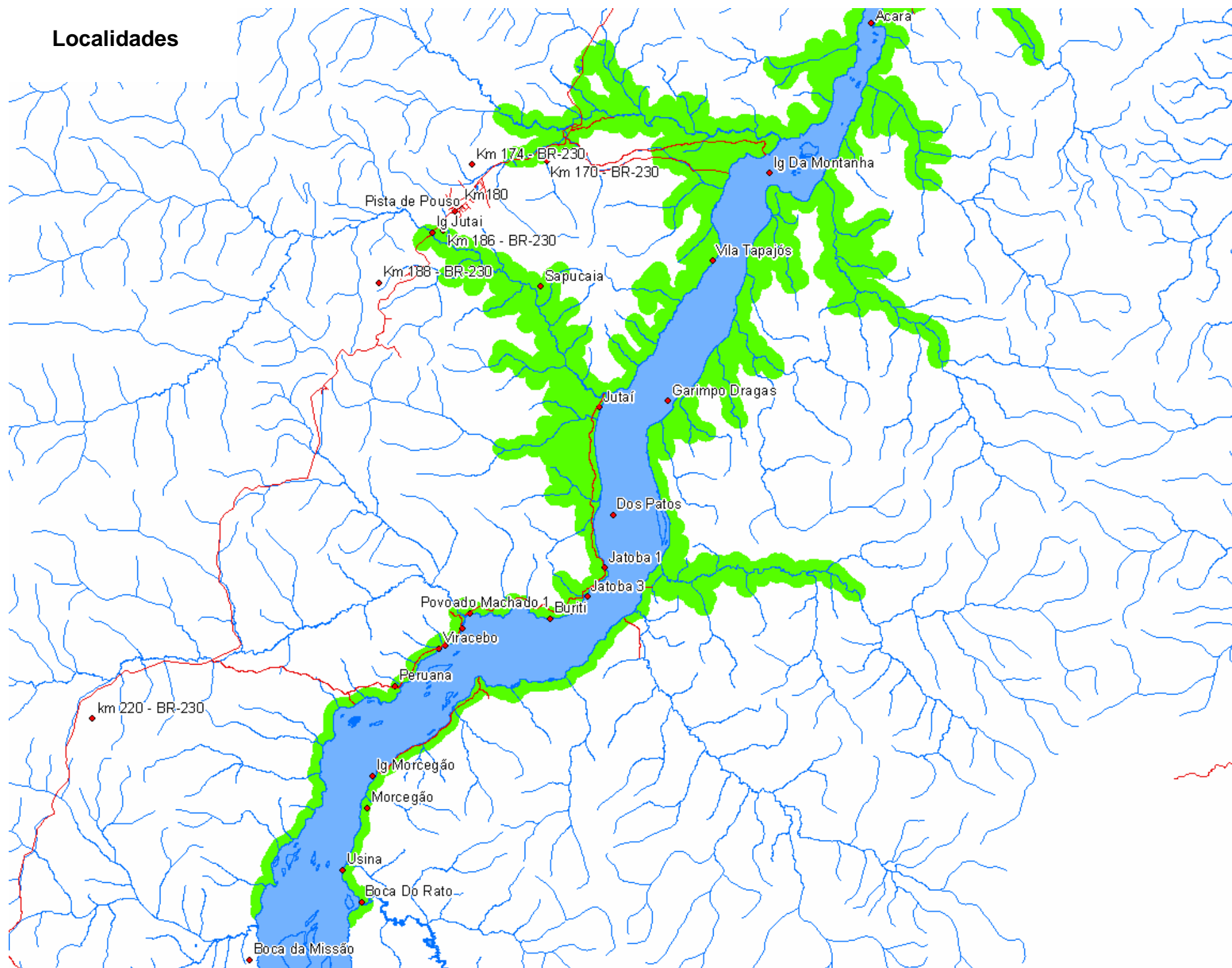
— ADA



● Localidades



● Localidades



- Acesso aos pontos armazenados
- Edição das Informações dos pontos
- Visualização dos pontos no mapa
- Opção de “ Ir “ ao ponto selecionado
- Botão “ Menu “ é possível Eliminar o ponto

## Informações adicionadas ao GPS:

- + Limite do Rio Tapajós (Rio Tapajós)
  - + Limite da ADA (ADA)
  - + Localidades (Local GPS “*NOME DA LOCALIDADE*”)
- 
- Visualização no mapa
  - Opção de “**Ir**” ao “trajecto” seleccionado



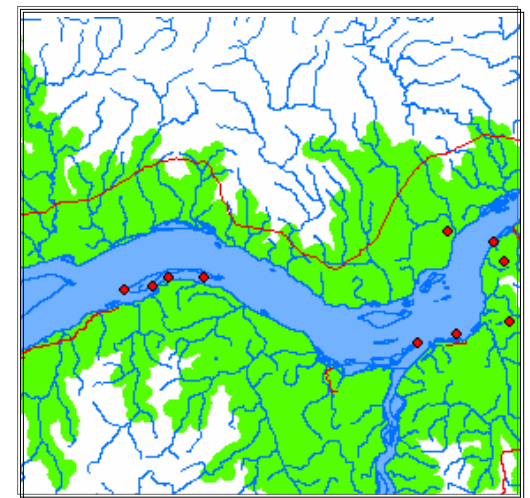
# PÁGINA - MAPA (Navegação)


- Mapas de Referência para NAVEGAÇÃO >

\*Na página do MAPA utilize o botão  
“Cursor”  
Pressionado para marcar pontos

Aparecerá a Tela ao lado  
onde pode-se definir:

- 000 : numero do ponto (*opcional*)  
(No processo de Marcação de pontos normalmente a numeração é sequencial)
- Nota : Descrição do ponto (*opcional*)



	000
Nota	
Localização	
S 23° 35' 56.2"	
W 046° 38' 39.3"	
Elevação	
811 m	
Mapa	Ir

\*Utilize o botão “Cursor” para mover p/ cima, p/ baixo, p/ direita ou p/ esquerda no mapa, em listas e campos de páginas, selecionar campos e introduzir dados

\*Para acessar o Menu principal a partir de qualquer página, aperte 2x o botão “Menu”

# Treinamento CNEC / IBOPE

Caminhamento em direção a praça  
**Embaixador Ciro de Freitas** demarcada  
pelo círculo em **AZUL**

Marcar o **primeiro** ponto dentro do círculo **azul**

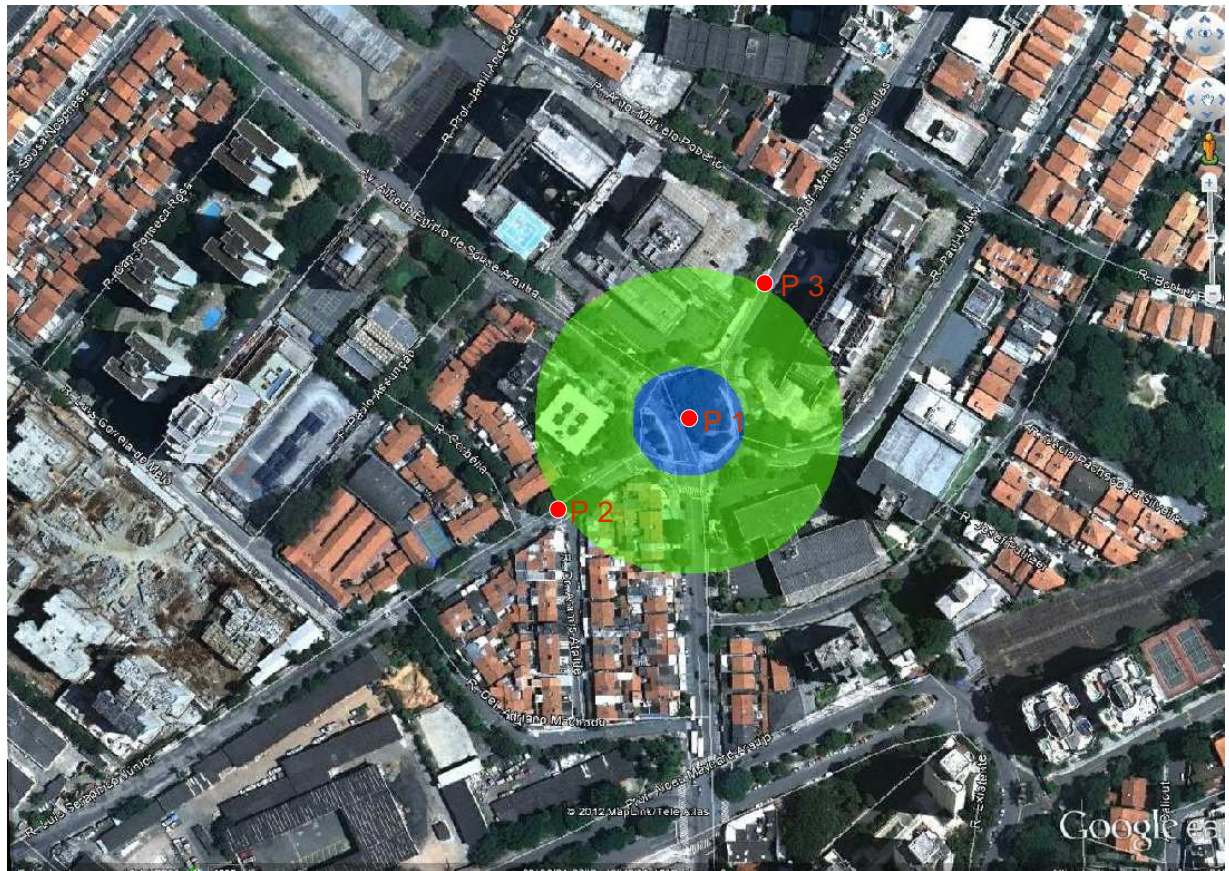
**P 1**

Marcar o **segundo** ponto no limite do círculo  
**VERDE** com a **Rua Luis Seraphico Júnior**

**P 2**

Marcar o **terceiro** ponto no limite do círculo  
**VERDE** com a **Rua Prof. Manuelito de Ornellas**

**P 3**



Descarregar os dados do GPS em formato **.TXT**

Download TrackMaker

<http://www.gpstm.com/downloadscontract.php?lang=port>

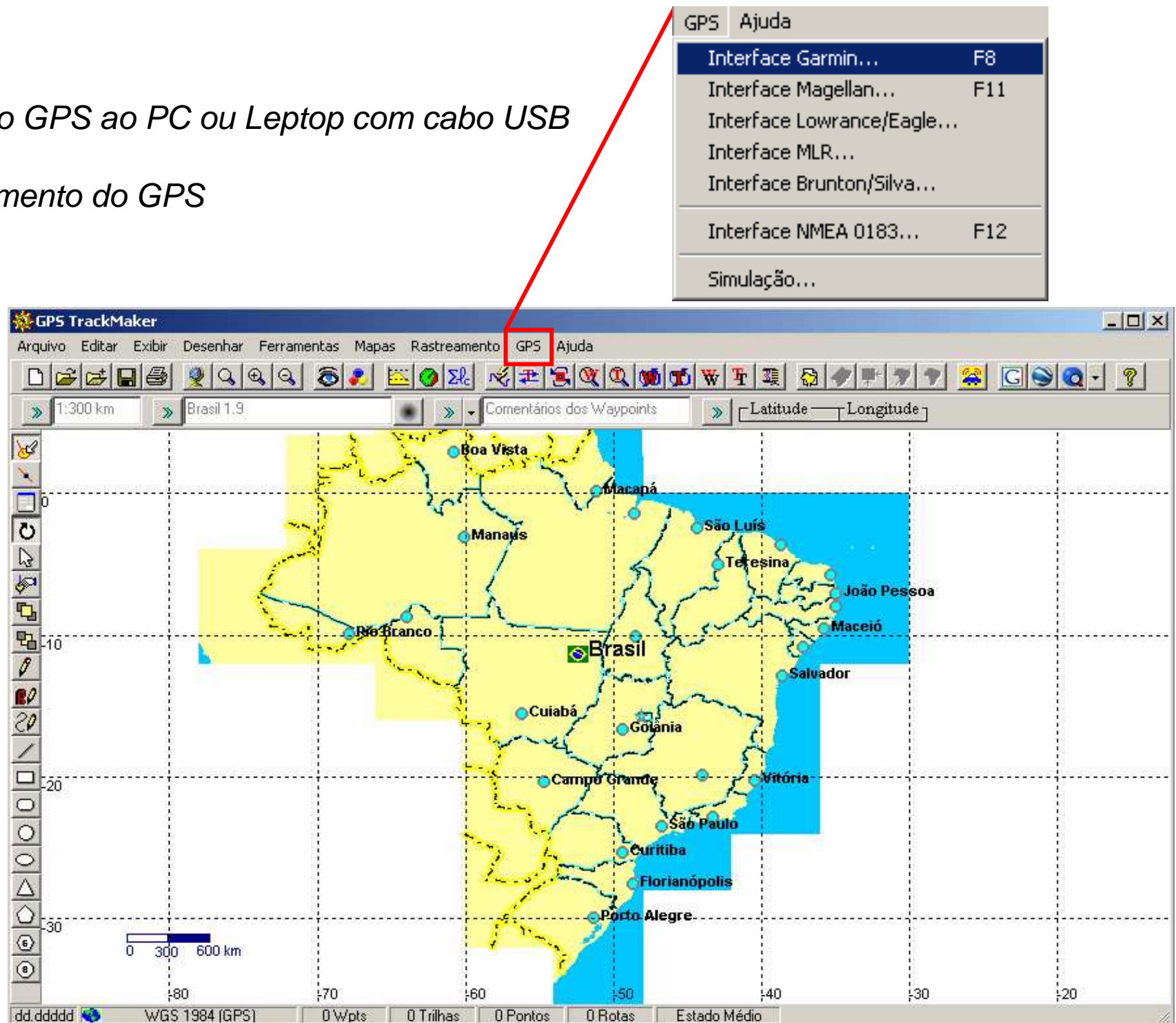
Download Garmin BaseCamp

<http://www.garmin.com/us/products/onthetrail/basecamp>



# TrackMaker

- *Conexão do GPS ao PC ou Leptop com cabo USB*
- *Reconhecimento do GPS*





# TrackMaker – “Capturar” Dados

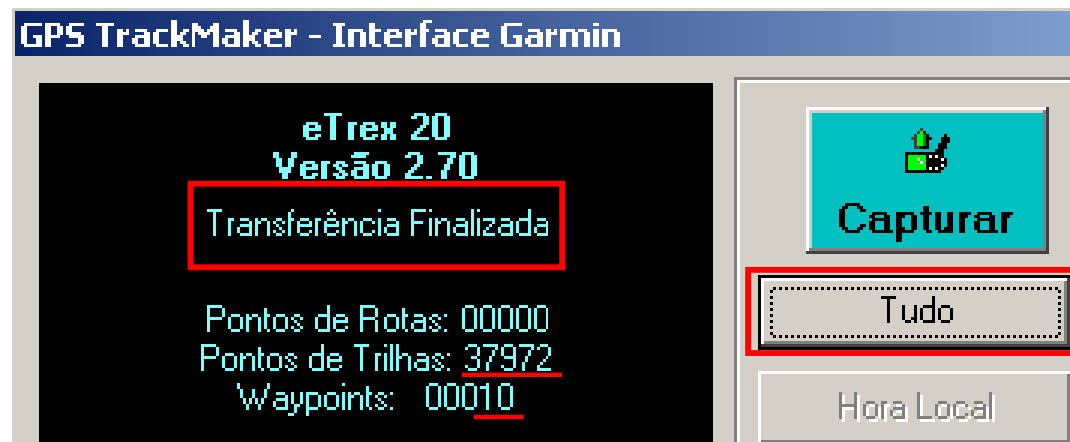
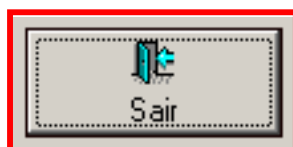
Selecionar “Tudo”

**Trilhas:**

Percurso armazenado automaticamente

**Waypoints:**

Pontos Marcados



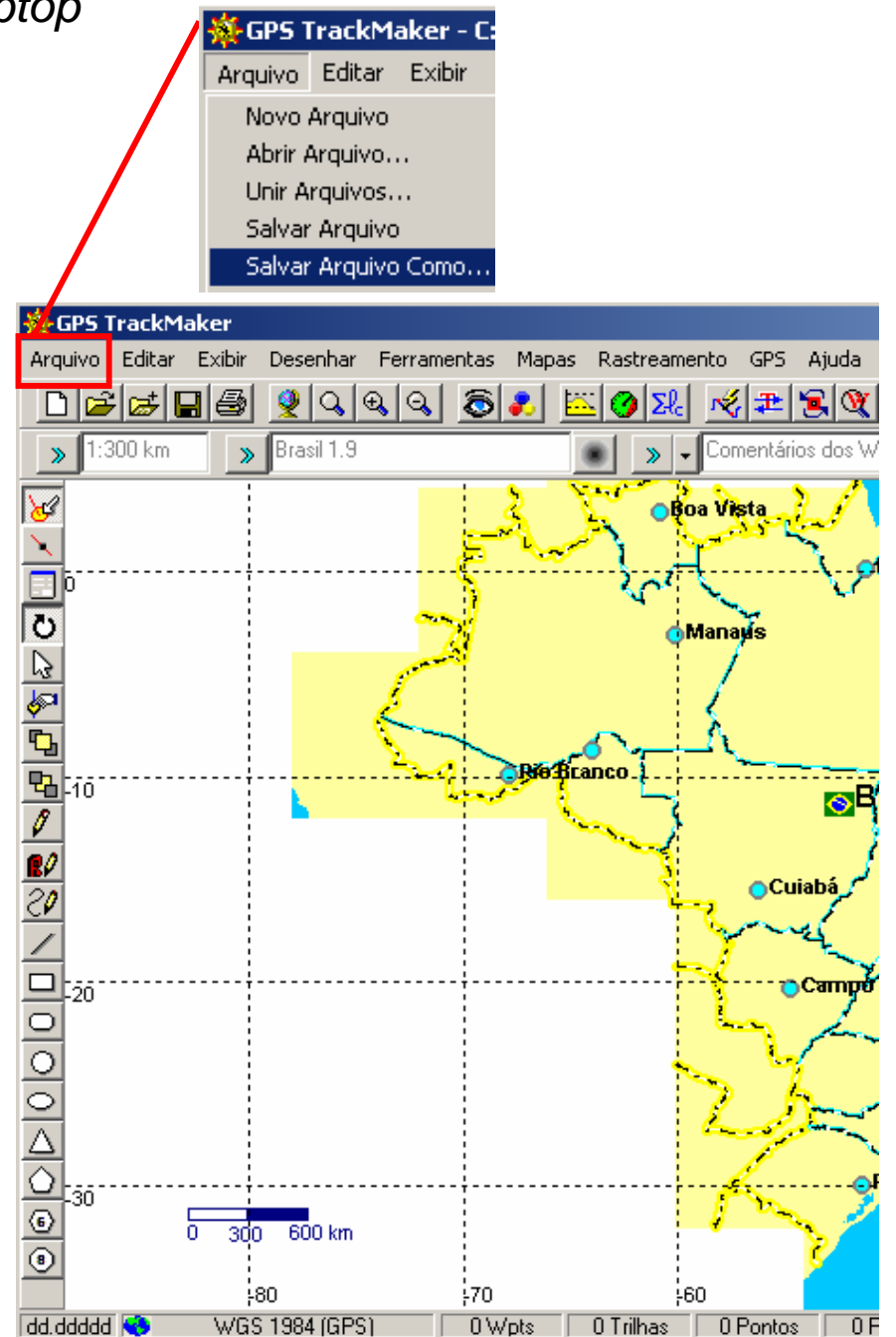
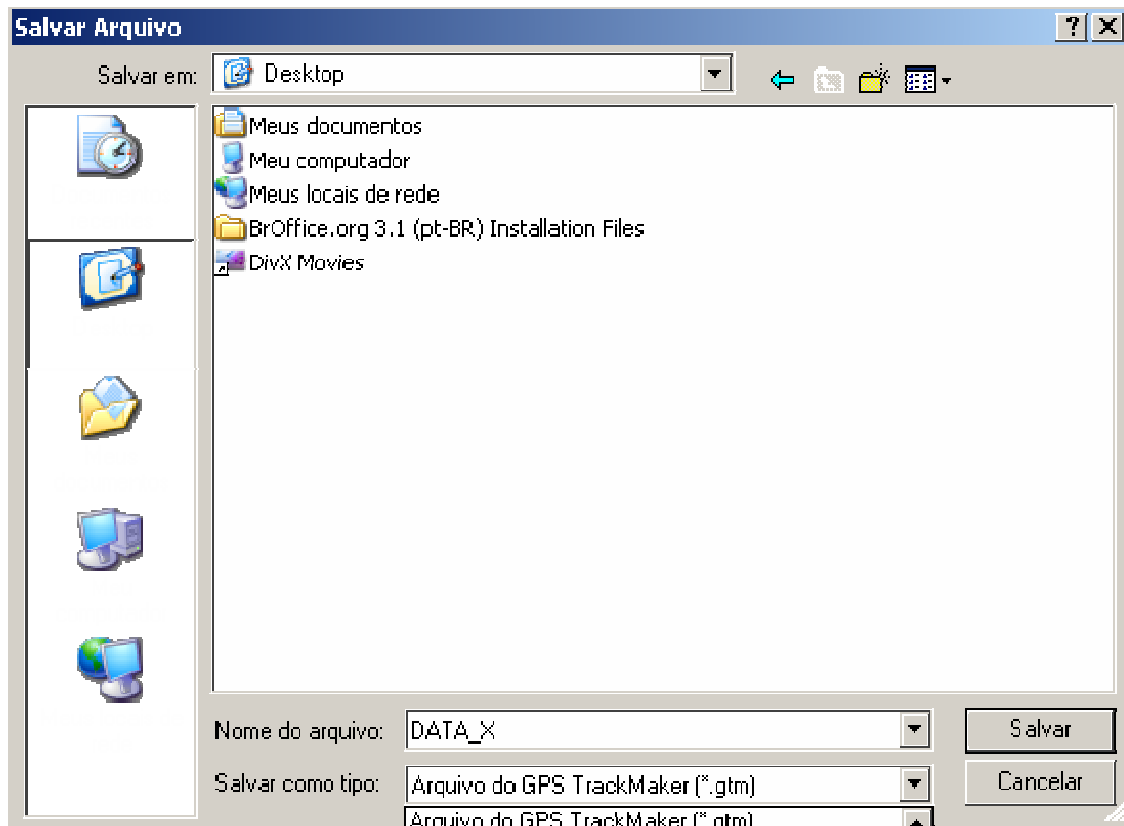
# Salvar dados do GPS

## Menu

Arquivo -> Salvar Como -> Selecciona pasta no PC / Leptop

Nome do Arquivo

Seleccionar a formato **.txt**



## Apagar dados do GPS

### **Apagar** Pontos (*Waypoints*)

Na página “Gestor Pontos Pass.”

Botão “Menu” **Apagar Todos**

### **Apagar** Trilhas (**Trajecto Actual**)

Na página “Gestor de trajecto”

Selecionar “Trajecto Actual”

**Eliminar Trajecto Act**

**(não apagar informações adicionadas ao GPS)**

*O GPS está pronto para nova Navegação e Aquisição de Pontos*