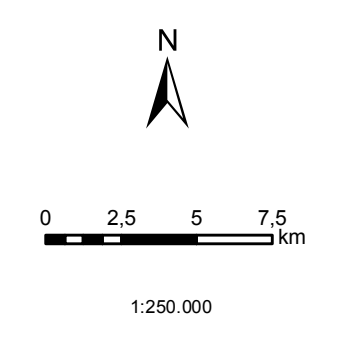





- Convenções Cartográficas**
- Sede municipal
 - ⊙ Sede Distrital
 - Nucleação
 - × Campo Alvo
 - × Campo Desativado
 - † Postos de Posto
 - Via principal
 - Via secundária
 - Outras vias
 - Limite Municipal
 - Hidrografia
 - Reservatório
 - Massa d'água
 - Itaúba e Tronão




 
ESTUDO DE IMPACTO AMBIENTAL
AHE SÃO LUIZ DO TAPAJÓS
 Título:
Cartografia Básica da AAI do
Meio Socioeconômico
 Edição:
 Revisão Técnica:
 Nº CMEC: 7.3.3.301
 Data: Abr/2014